MINISTERIO DE AGRICULTURA Y RIEGO

Resumen Ejecutivo

Intenciones de Siembra

Campaña Agrícola: 2014-2015

Lima, Julio 2014

PERÚ PROGRESO PARA TODOS

OEEE
Oficina de Estudios Económicos y Estadísticos

Presentación

El Ministerio de Agricultura y Riego (MINAGRI) mediante la norma pertinente, ha designado a la Oficina de Estudios Económicos y Estadísticos (OEEE) como Autoridad Estadística Agraria Nacional (AEAN) del Sistema Integrado de Estadística Agraria (SIEA), ente conductor que dirige, consolida y coordina, a nivel nacional, los niveles de competencia de la recopilación y acopio, revisión, consolidación y consistencia de la información estadística agraria que produzcan.

La Oficina de Estudios Económicos y Estadísticos presenta el Resumen Ejecutivo "Intenciones de Siembra para la Campaña Agrícola 2014-2015", documento donde se analiza brevemente los resultados de la investigación obtenida a través de la ejecución de la encuesta nacional aplicada a los informantes calificados de todos los sectores estadísticos del país. El despliegue de las labores realizadas el pasado mes de junio, ha recaído y comprometido la participación del personal de las gerencias regionales de agricultura o direcciones regionales agrarias de los gobiernos regionales, y ha considerado 22 cultivos transitorios de importancia nacional.

Los cultivos transitorios investigados, cuyos productos tienen una participación significativa en la formación del Valor Bruto de la Producción Agropecuaria como componente de la actividad agrícola, alcanzan los S/. 8 633,4 millones a precios del año base 2007 (46,4% del valor total).

El documento inicia con un breve análisis de los resultados de la encuesta nacional, señalando que para la próxima campaña agrícola, que se inicia el primero de agosto del presente año, las siembras de los cultivos investigados se incrementarían en 4,0% (82,8 mil hectáreas más) en comparación con las siembras ejecutadas en estos mismos cultivos en la campaña agrícola 2013-2014 [1] al sembrarse 2 095 604 hectáreas.

Las intenciones de siembra revelan que en 17 de los 22 cultivos investigados, las siembras aumentarían en 95,0 mil hectáreas más (8,1%) al estimar sembrarse 1 269 940 hectáreas, en comparación con lo ejecutado en la campaña agrícola 2013-2014 de estos mismos cultivos (1 174 903 hectáreas). Las siembras de estos 17 cultivos representarían el 58,3% del total de la superficie declarada en las intenciones de siembra para la campaña agrícola 2014-2015 y son maíz amarillo duro, quinua, frijol, algodón, yuca, trigo, arveja grano verde, arveja, haba, zapallo, haba grano verde, maíz amiláceo, tomate, ajo, cebolla, zanahoria y olluco.

Los cinco cultivos restantes en conjunto, disminuirían en las intenciones de siembra para la próxima campaña agrícola (2014-2015) en 1,3% (12 152 hectáreas menos) en comparación con lo ejecutado de estos mismos cultivos en la campaña agrícola 2013-2014 (920 701 hectáreas) y son arroz, papa, cebada, camote y choclo.

También incluye el análisis de las intenciones de siembra de los ocho cultivos con mayor extensión, además del cultivo de algodón. Estos ocho cultivos que registraron mayores intenciones de siembra de la campaña agrícola 2014-2015 son arroz, maíz amarillo duro, papa, maíz amiláceo, cebada, trigo, yuca y frijol, los mismos que servirían como indicadores en los avances de las siembras que se realizarán en la nueva campaña agrícola, además del algodón, por ser un cultivo tradicional.

[1] *Con perspectivas de siembras, de los 22 cultivos investigados, para los meses de junio y julio del 2014.*

Finalmente, se hace un breve análisis de las intenciones de siembra a nivel las regiones políticas, donde 17 de ellas mostraron mayor intención de siembra con respecto a lo ejecutado en la campaña agrícola anterior (2013-2014), y que representan el 65,1% del total de la superficie declarada en las intenciones de siembra de la campaña agrícola 2014-2015. Las siete regiones restantes muestran menores intenciones de siembra que en conjunto sumarían 759 251 hectáreas (34,9%) del total de las intenciones de siembra para la nueva campaña agrícola (2014-2015).

El Anexo N° 1 contiene los cuadros comparativos y gráficos de las intenciones de siembra para la campaña agrícola 2014-2015 con respecto a lo sembrado en la campaña agrícola 2013-2014 y de las dos campañas agrícolas próximas pasadas a ésta, siempre referidas a los 22 cultivos investigados en todas las regiones políticas. También se anexan cuadros y gráficos comparativos de los resultados de las Intenciones de Siembra con las tres últimas campañas agrícolas y mapas de producción a nivel de distrito de los 8 cultivos principales y del algodón.

El Anexo N° 2 contiene una breve descripción de la ejecución de la encuesta nacional de intenciones de siembra, especificando aspectos meramente técnicos.

Oficina de Estudios Económicos y Estadísticos
Ministerio de Agricultura y Riego

Índice

Pág.

Intenciones de siembra para la campaña agrícola 2014-2015 5
Intenciones de siembra de los 8 cultivos transitorios principales 7

Arroz 7
Maíz amarillo duro 8
Papa 8
Maíz amiláceo 9
Cebada 10
Trigo 10
Yuca 11
Frijol 12
Algodón 12

Intenciones de siembra de los 22 cultivos transitorios a nivel regional 14

Anexo 1: Cuadros Comparativos de Intenciones de Siembra 2014-2015 y siembras ejecutadas en las últimas campañas agrícolas 15
Cuadro Comparativo de Intenciones de Siembra de 22 principales cultivos transitorios 16
Cuadro Comparativo de Intenciones de Siembra de 22 principales cultivos transitorios por regiones 16
Arroz 17
Maíz amarillo duro 19
Papa 21
Maíz amiláceo 23
Cebada 25
Trigo 27
Yuca 29
Frijol 31
Algodón 33

Anexo 2: Ficha técnica 35
Ficha técnica de la Encuesta de Intenciones de Siembra Campaña Agrícola 2014-2015 36

Intenciones de Siembra
Campaña Agrícola 2014-2015

La investigación de las Intenciones de Siembra para la campaña 2014-2015 de los 22 cultivos transitorios seleccionados, ejecutada mediante la ENIS (Encuesta Nacional de Intenciones de Siembra) arroja 2 178 489 hectáreas, que representan un incremento de 82,9 mil hectáreas más (4,0%) con respecto a lo ejecutado en la campaña agrícola 2013-2014 que finaliza al término del mes de julio. Este incremento se sustenta en la dinámica de rotación de cultivos o en el incremento de áreas con cultivos más rentables, de manera que en cada región aumentan o disminuyen las áreas sembradas. Cabe mencionar que la tendencia de consumo hacia una alimentación más saludable, ha originado una creciente demanda de productos nativos y cultivares orgánicos como papa, quinua y maíz amiláceo con mejores precios en chacra, y altos precios de comercialización para consumo directo y productos industrializados, ya sea para el mercado nacional e internacional.

La posición de los primeros cultivos con mayor superficie en las intenciones de siembra, se mantiene igual que el resultado de las intenciones de siembra de la campaña anterior. Así, tenemos que en arroz la intención estimada es de 386,1 mil hectáreas, que emplearía 26 millones 970 mil jornales; habiendo reducido sus intenciones de siembra en 0,6% (2,5 mil hectáreas menos) con respecto a la campaña agrícola 2013-2014. Según el IV Censo Nacional Agropecuario, a nivel nacional existen alrededor de 107,8 mil unidades agropecuarias con este cultivo.

El **maíz amarillo duro** ocupa el segundo lugar con una intención de siembra estimada en 319,1 hectáreas, la que se incrementa en 23,0 mil hectáreas más (7,8%) respecto a lo ejecutado en la campaña agrícola anterior[2] , en razón a la mayor demanda de la industria nacional, principalmente para la agroindustria de alimento para animales. Su producción emplearía un aproximado de 25 millones 180 mil jornales y según el IV CENAGRO son 272,0 mil unidades agropecuarias con este cultivo.

Continúa la **papa**, cuyas intenciones de siembra se estiman en 313,2 mil hectáreas, disminuyendo también en 1,8% (5,8 mil hectáreas menos) con relación a lo ejecutado en la campaña agrícola 2013-2014, cuya producción demandaría alrededor de 25 millones 677 mil jornales, que según el IV CENAGRO se encuentran en 730,3 mil unidades agropecuarias.

En el cuarto lugar de las intenciones de siembra tenemos al **maíz amiláceo** con un estimado a ejecutar de 217,8 mil hectáreas, que tiene un ligero incremento de 1,9 mil hectáreas más (0,9%), respecto a lo ejecutado en la campaña agrícola anterior. Este estimado va a requerir la demanda de unos 25 millones 500 mil jornales y según el IV CENAGRO existen alrededor de 385,2 mil unidades agropecuarias.

El quinto lugar de intenciones de siembra, por la extensión del área a sembrar, lo ocupa el cultivo de **cebada** con 150,3 mil hectáreas, que registra una propuesta de disminución de siembras por segunda campaña consecutiva en el orden de 1,1% (1,7 mil hectáreas menos) con respecto a las siembras ejecutadas en la campaña agrícola 2013-2014. Su producción puede demandar de 8 millones 151 mil jornales, y según resultado del IV CENAGRO habrían alrededor de 210,5 mil unidades agropecuarias.

El sexto lugar lo sigue ocupando el **trigo**, con una estimación de 146,3 mil hectáreas incrementando por segundo año consecutivo lo ejecutado en la campaña agrícola anterior (2013-2014), esta vez en 6,1 mil hectáreas más (4,3%) cuya producción, que estaría atendiendo la demanda alimentaria del poblador andino, demandaría 7 millones 188 mil jornales. Es importante señalar que las intenciones de siembra para la próxima campaña agrícola en este cultivo disminuyeron en 6,7% (10,4 mil ha menos), no obstante, este resultado supera la ejecución de siembras de la campaña agrícola 2013-2014. Los resultados del IV CENAGRO indican que existen alrededor de 256,2 mil unidades agropecuarias con este cultivo.

[2] *Campaña 2013 – 14 con perspectivas para las siembras de los meses de junio y julio.*

Prosiguiendo las intenciones de siembra, en séptimo lugar aparecen las estimaciones para el cultivo de la **yuca** que registró 118,1 mil hectáreas, superando en 6,7 mil hectáreas más (6,1%) lo sembrado en la campaña agrícola 2013-2014. El estimado de esta intención de siembra, para su producción demandaría de 11 millones 226 mil jornales que, según resultados del IV CENAGRO, existe en 155,7 mil unidades agropecuarias.

El último de los ocho principales cultivos por su extensión en las intenciones de siembra de la próxima campaña agrícola es el de **frijol,** con 92,6 mil hectáreas, que aumentan en 8,5 mil hectáreas (10,1%) respecto a lo ejecutado en la campaña agrícola 2013-2014. Las siembras en este cultivo van a requerir de 6,2 millones de jornales para atender 45,4 mil unidades agropecuarias, según el IV CENAGRO.

El **algodón**, aunque se ubica en el décimo tercer lugar, es un cultivo de importancia en el agro de la costa por lo que merece una atención especial. Sus intenciones de siembra alcanzan las 38 433 hectáreas, que superarían en 7 817 hectáreas (25,5%) a las siembras ejecutadas en la última campaña agrícola. Esta superficie de siembra va a requerir alrededor de 4 millones 818 mil jornales, existentes en 17,1 mil unidades agropecuarias, según los resultados del IV CENAGRO.

De los trece cultivos que restan para completar los 22 que se investigan, once de ellos incrementaron sus estimaciones de intenciones de siembra para la próxima campaña agrícola 2014 – 2015, como son quinua con 20,6 mil hectáreas más (33,3%) al estimarse 82,4 mil hectáreas, haba grano seco en 3,0 mil hectáreas más (5,0%), arveja grano seco en 4,3 mil hectáreas más (8,3%), arveja grano verde en 4,7 mil hectáreas más (14,4%), olluco en 217 hectáreas más (0,7%), cebolla en 836 hectáreas más (4,8%), haba grano verde en 2,3 mil hectáreas más (15,5%), zapallo en 2,7 mil hectáreas más (33,5%), ajo en 1,0 mil hectáreas más (14,1%), zanahoria en 488 hectáreas más (6,8%) y tomate en 1,0 mil hectáreas más (14,8%). Por otro lado, disminuyeron las intenciones de siembra de choclo en 2,4% (1,1 mil hectáreas menos) y camote en 6,8% (1,2 mil hectáreas menos).

Destaca notoriamente y en forma consecutiva, las intenciones de siembra para el cultivo de la **quinua**, que en un escenario favorable se estimó una intención de siembra de 106,1 mil hectáreas en la campaña agrícola 2014 – 2015, impulsado por el afán de los productores de atender la demanda del comercio exterior y del consumo local. Así, estarían incrementando sus siembras las regiones Arequipa en 4,7 mil hectáreas (121,3%), Ayacucho en 3,2 mil hectáreas (40,2%), Huánuco en 2,6 mil hectáreas (133,7%), Apurímac en 1,8 mil hectáreas (92,2%), Lambayeque en 1,6 mil hectáreas (422,9%), La Libertad en 1,3 mil hectáreas (84,9%), Ancash en 1,3 mil hectáreas (167,2%), Cusco en 903 hectáreas más (34,7%) y Puno en 875 hectáreas (2,7%).

Considerándose las regiones políticas y los 22 cultivos investigados, las regiones con mayores intenciones de siembra para la próxima campaña agrícola 2014-2015 son Cajamarca en 248,3 mil hectáreas (11,4% del total), La Libertad en 192,3 mil hectáreas (8,8%), San Martín en 159,6 mil hectáreas (7,3%), Piura en 142,6 mil hectáreas (6,5%), Puno 139,8 mil hectáreas (6,4%), Cusco en 122,2 mil hectáreas (5,6%), Huánuco en 118,7 mil hectáreas (5,4%), Loreto en 112,7 mil hectáreas (5,2%), Lambayeque en 110,7 mil hectáreas (5,1%) y Ayacucho en 103,5 mil hectáreas (4,7%). Contrariamente, las regiones con menores intenciones de siembra son Moquegua en 2,6 mil hectáreas (0,1%), Tacna en 4,0 mil hectáreas (0,2%), Madre de Dios en 10,2 mil hectáreas (0,5%), Tumbes en 19,0 mil hectáreas (0,9%), Pasco en 28,6 mil hectáreas (1,3%), Ucayali en 47,3 mil hectáreas (2,2%), Ica en 52,0 mil hectáreas (2,4%), Lima en 56,0 mil hectáreas (2,6%) y Arequipa en 69,6 mil hectáreas (3,2% del total).

Las regiones que incrementan sus intenciones de siembra para la próxima campaña agrícola (2014 – 2015) con relación a la última campaña agrícola (2013-2014) son Piura en 37,8 mil hectáreas (36,1%), Lambayeque en 35,8 mil hectáreas (47,7%), Apurímac en 10,6 mil hectáreas (14,5%), Ucayali en 9,5 mil hectáreas (25,0%), Ica en 7,9 mil hectáreas (17,8%), Ancash en 6,8 mil ha (7,8%), Arequipa en 6,6 mil hectáreas (10,4%) y La Libertad en 4,9 mil hectáreas más (2,6%), entre las principales.

Las regiones que disminuyen sus intenciones de siembra para la próxima campaña agrícola 2014-2015 son Loreto en 17,1 mil hectáreas (-13,2%), Amazonas en 15,9 mil hectáreas (-16,5%), San Martín en 3,9 mil hectáreas (-2,4%) y Junín en 3,4 mil hectáreas (-3,7%) entre las principales, comparándolas con lo registrado en la campaña agrícola pasada 2013-2014.

Intenciones de Siembra de los ocho cultivos transitorios principales y del algodón

La encuesta nacional de intenciones de siembra (ENIS) investiga el estimado del área a sembrar en cada uno de los 22 cultivos seleccionados, de los cuales mediante el ranking de superficies se han considerado los ocho primeros, además del algodón. La suma de sus intenciones de siembra representan el 81,8% (1 781 894 hectáreas) del total de las intenciones de siembra para la campaña agrícola 2014-2015 siendo los ocho cultivos arroz, maíz amarillo duro, papa, maíz amiláceo, cebada, trigo, yuca, y frijol, además del algodón por ser un cultivo que, por coyuntura, tiende a disminuir su área.

Los ocho primeros cultivos y el algodón superan en 43 993 hectáreas más (2,5%) a las siembras ejecutadas de los mismos cultivos en la campaña agrícola 2013-2014 (con perspectivas de siembras de junio y julio). En la próxima campaña agrícola 2014-2015, las intenciones de siembra muestran un incremento en las siembras en cinco de los ocho cultivos del ranking y son maíz amarillo duro (22 972 hectáreas más), maíz amiláceo (1 886 hectáreas más), trigo (6 058 hectáreas más), yuca (6 747 hectáreas más), y fríjol (8 506 hectáreas más) y en algodón (7 817 hectáreas más); y los tres cultivos restantes que presentan menores intenciones de siembra son arroz (2 472 hectáreas menos), papa (5 780 hectáreas menos) y cebada (1 651 hectáreas menos) al compararlos con lo ejecutado en la campaña agrícola 2013-2014.

Arroz

Según resultados de las intenciones de siembra para la próxima campaña agrícola, las siembras de arroz serían de 386,1 mil hectáreas, disminuyendo en 0,6% (2,5 mil hectáreas menos) lo ejecutado en la campaña agrícola 2013-2014, superficie considerada dentro del rango de fluctuación de las siembras entre campañas, no obstante la recuperación de los precios en chacra pagados por los molinos de arroz, que en el año subieron S/. 0,24 más por kg (28,0%) en promedio, ocasionando la reducción de siembras. También se aprecia que las mayores siembras a nivel nacional se darían en el mes de agosto y de noviembre a febrero, sembrándose el 63,6% de las intenciones de siembra de este cultivo con aproximadamente 245,4 mil hectáreas.

Las principales regiones productoras de arroz por la extensión son San Martín con 86,7 mil hectáreas, Piura 57,6 mil hectáreas, Lambayeque 45,2 mil hectáreas, Amazonas 39,2 mil hectáreas, La Libertad con 32,4 mil hectáreas y Loreto 31,9 mil hectáreas, que en conjunto representan el 75,9% (293,0 mil hectáreas) del total de las intenciones de siembra en este cultivo.

Disminuirían de manera significativa las intenciones de siembra en Amazonas 20% (en aproximadamente10,0 mil hectáreas menos) y Loreto en 14% (5,2 mil hectáreas menos). Pero crecen significativamente las intenciones de siembra en Piura con 13,4 mil hectáreas más (30%) y Lambayeque 4,5 mil hectáreas más (11%) alcanzando sus niveles de siembra.

***Arroz:* Comparativo de Intenciones de Siembra 2014-2015 por Regiones y Siembras Ejecutadas en la Última Campaña Agrícola**

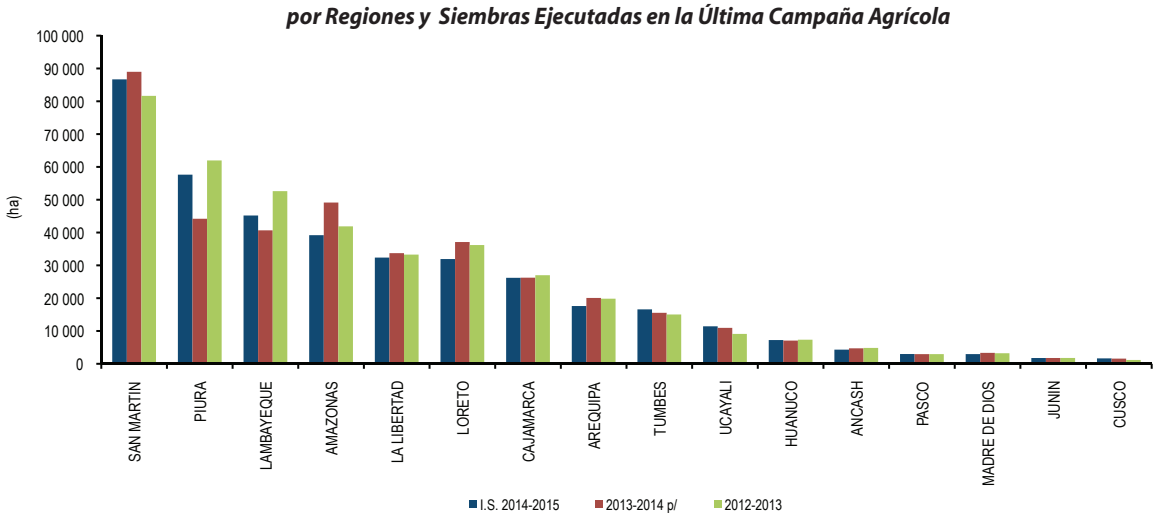

Maíz Amarillo Duro

Según los resultados de la encuesta nacional, las intenciones de siembra en este cultivo serían de 319,1 mil hectáreas, que incrementarían en 23,0 mil hectáreas más (7,8%) lo ejecutado en la campaña agrícola 2013-2014. Este estimado disminuye por segundo año consecutivo, pero aún así supera lo ejecutado en la campaña que concluye; preocupante porque esta tendencia frente a la demanda como insumo para la agroindustria de alimentos balanceados para la actividad avícola y porcícola principalmente, incrementaría las importaciones. Las mayores siembras en este cultivo se realizarían de agosto a octubre y de enero a marzo, alcanzando a 201,1 mil hectáreas que representan el 63% de las intenciones de siembra en este cultivo.

Las principales regiones productoras con las mayores intenciones de siembra son San Martín con 57,1 mil hectáreas, Loreto con 36,6 mil hectáreas, La Libertad con 30,8 mil hectáreas, Lambayeque con 29,6 mil hectáreas, Piura con 24,9 mil hectáreas, Cajamarca con 20,9 mil hectáreas, Lima con 20,7 mil hectáreas, Ucayali 16,1 mil hectáreas, Ica 15,5 mil hectáreas y Ancash 14,9 mil hectáreas; estas diez regiones alcanzarían el 83,7% (266,8 mil ha) del total.

Según el estimado de la encuesta nacional de intenciones de siembra para la campaña agrícola 2014-2015 en el cultivo de maíz amarillo duro, habrían mayores siembras en Lambayeque 16,5 mil hectáreas más (126,0%), Piura 5,6 mil hectáreas más (29,0%), Ucayali 3,6 mil hectáreas más (28,6%), Ica 2,4 mil hectáreas más (18,4%) y Huánuco 1,6 mil hectáreas más (15,0%); pero, disminuyen en las regiones Lima en 22,1% (5,8 mil hectáreas menos), Loreto en 9,8% (4,0 mil hectáreas menos) y San Martín 4,2% (2,5 mil hectáreas menos) con respecto a lo ejecutado en la campaña anterior.

***Maíz Amarillo Duro:* Comparativo de Intenciones de Siembra 2014-2015 por Regiones y Siembras Ejecutadas en la última Campaña Agrícola**

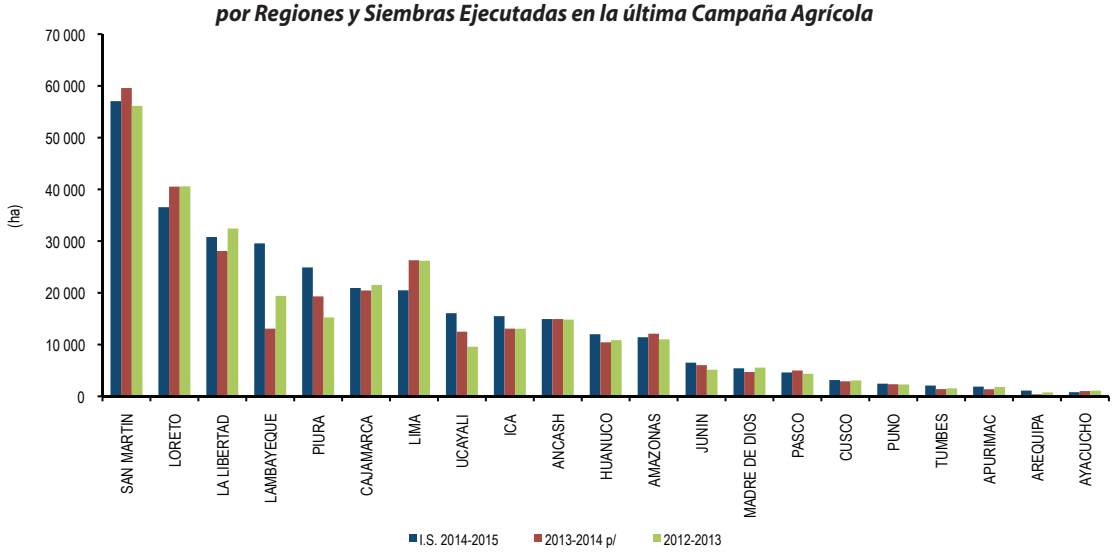

Papa

Las intenciones de siembra para la campaña agrícola 2014-2015 en el cultivo de la papa alcanzarían a 313,2 mil hectáreas, disminuyendo en 1,8% (5 780 hectáreas menos) en comparación con las siembras ejecutadas en la campaña agrícola 2013-2014. Las siembras mayormente se darían entre los meses de agosto a noviembre y de mayo a julio, comprendiendo el 89,8% de las intenciones de siembra con 281,2 mil hectáreas.

Para la campaña agrícola 2014-2015 las principales regiones con mayor extensión de sembríos en papa serían Puno con 54,9 mil hectáreas (17,5% del total), Huánuco con 35,6 mil hectáreas (11,4%), Cusco con 31,9 mil hectáreas (10,2%), Cajamarca con 31,2 mil hectáreas (10,0%), Junín con 23,5 mil hectáreas (7,5%), La Libertad con 23,4 mil hectáreas (7,5%), Ayacucho con 21,3 mil hectáreas (6,8%) Apurímac con 20,5 mil hectáreas (6,6%) y Huancavelica con 20,4 mil hectáreas (6,4%); estas regiones sembrarían 262 727 hectáreas (83,9%) del total de las intenciones de siembra para este cultivo.

Las regiones que disminuirían significativamente sus siembras serían Huánuco en 9% (3,4 mil hectáreas menos) y Puno en 4% (2,4 mil hectáreas menos); pero incrementarían las siembras en Cajamarca con 1,9 mil hectáreas más (6%).

***Papa:* Comparativo de Intenciones de Siembra 2014-2015 por Regiones y Siembras Ejecutadas en las últimas Campañas Agrícolas**

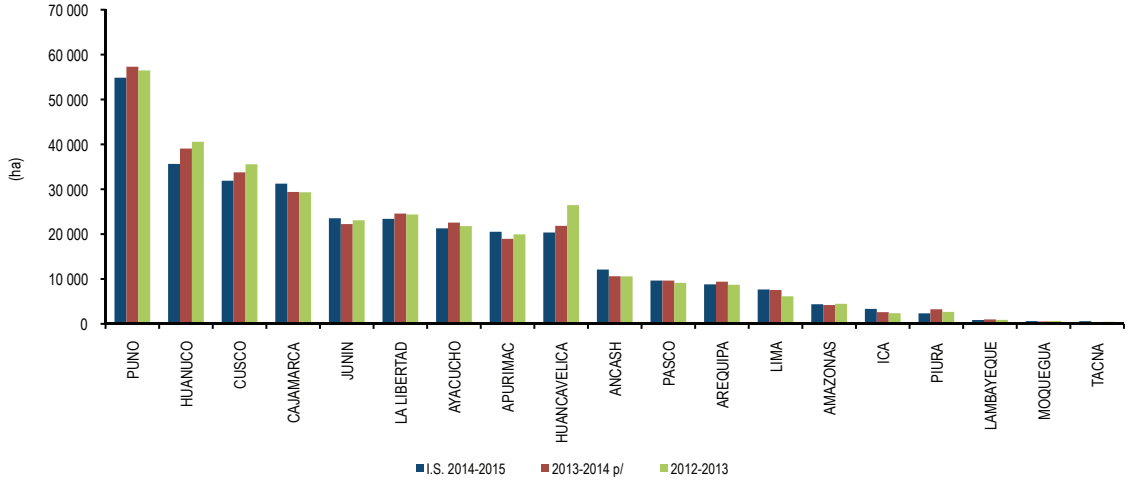

Maíz Amiláceo

Los estimados para este cultivo, según los resultados de la encuesta nacional de intenciones de siembra campaña agrícola 2014-2015 serían de 218,0 mil hectáreas, 1,9 mil hectáreas más (0,9%), que lo ejecutado en la campaña 2013-2014. Este cultivo que predomina en la sierra del Perú, presenta mayores siembras en los meses de setiembre a noviembre alcanzando a 166,4 mil hectáreas (90,8% del total de intenciones de siembra).

Las regiones con mayores intenciones de siembra son Cajamarca 42,0 mil hectáreas, Cusco 25,7 mil hectáreas, Apurímac 24,9 mil hectáreas, Ayacucho 19,8 mil hectáreas, Piura 19,0 mil hectáreas, Huancavelica 18,5 mil hectáreas, Huánuco 15,7 mil hectáreas, La Libertad 14,5 mil hectáreas y Ancash 10,9 mil hectáreas, sumando 191,0 mil hectáreas que alcanzan el 87,6% del total de las intenciones de siembra en este cultivo; en tanto que hay menos siembras en Ica 237 hectáreas, Moquegua 718 hectáreas, Tacna 792 hectáreas, Lima 1,2 mil hectáreas, Pasco1,6 mil hectáreas y Arequipa 2,8 mil hectáreas.

Con estos resultados comparados con la ejecución de siembras de la campaña anterior, se incrementarían las siembras en las regiones Piura 5,9 mil hectáreas más (45,1%), Lambayeque 2,6 mil hectáreas más (146,4%), Apurímac 1,2 mil hectáreas más (5,3%) y Ancash 1,1 mil hectáreas más (10,9%). Contrariamente a éstas intenciones, las siembras disminuirían en Amazonas 50,7% (4,2 mil hectáreas menos), Cajamarca 6,4% (2,9 mil hectáreas menos), Ayacucho 5,2% (1,1 mil hectáreas menos) y Junín 8,6% (710 hectáreas menos).

***Maíz Amiláceo:* Comparativo de Intenciones de Siembra 2014-2015 por Regiones y Siembras Ejecutadas en las Últimas Campañas Agrícolas**

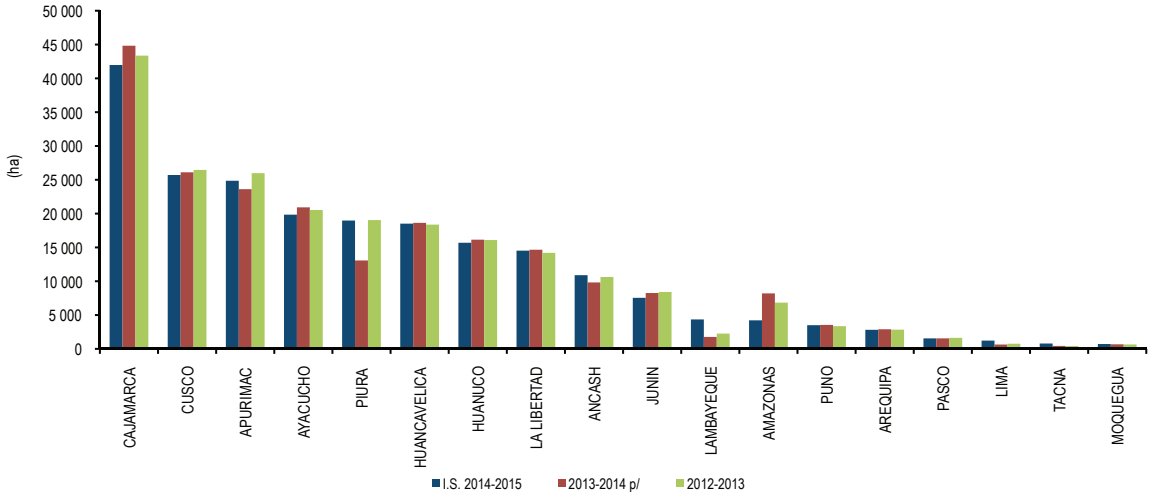

Cebada

En la próxima campaña agrícola 2014-2015, el cultivo de la cebada alcanzaría a 150,3 mil hectáreas, inferior en 1,1% (1,7 mil ha menos) con lo ejecutado en la campaña 2013-2014, considerándose dentro del rango de variación entre las siembras de campañas consecutivas. Las mayores siembras de cebada serían de octubre a febrero, instalándose 140,4 hectáreas (93,4% de las intenciones de siembra para la campaña agrícola a iniciarse en agosto 2014).

Las regiones que alcanzarían mayores siembras son La Libertad con 28,9 mil hectáreas, Puno con 26,5 mil hectáreas, Huancavelica con 18,5 mil hectáreas, Cusco con 15,7 mil hectáreas, Ayacucho con 15,2 mil hectáreas, Cajamarca con 11,8 mil hectáreas, Ancash con 9,1 mil hectáreas y Junín con 9,1 mil hectáreas, regiones con las que se tendría 134,6 mil hectáreas del total con cebada, cubriendo el 89,6% de las intenciones de siembra para la próxima campaña.

La única región que incrementaría las siembras en la campaña agrícola que se inicia en agosto 2014 es Apurímac en 1,3 mil hectáreas más (26,8%). Por el contrario, disminuirían las siembras de cebada en Junín en 16,2% (1,8 mil hectáreas menos) y Ancash en 8,6% (856 hectáreas menos).

***Cebada:* Comparativo de Intenciones de Siembra por Regiones 2014-15 y Siembras Ejecutadas en las últimas Campañas Agrícolas**

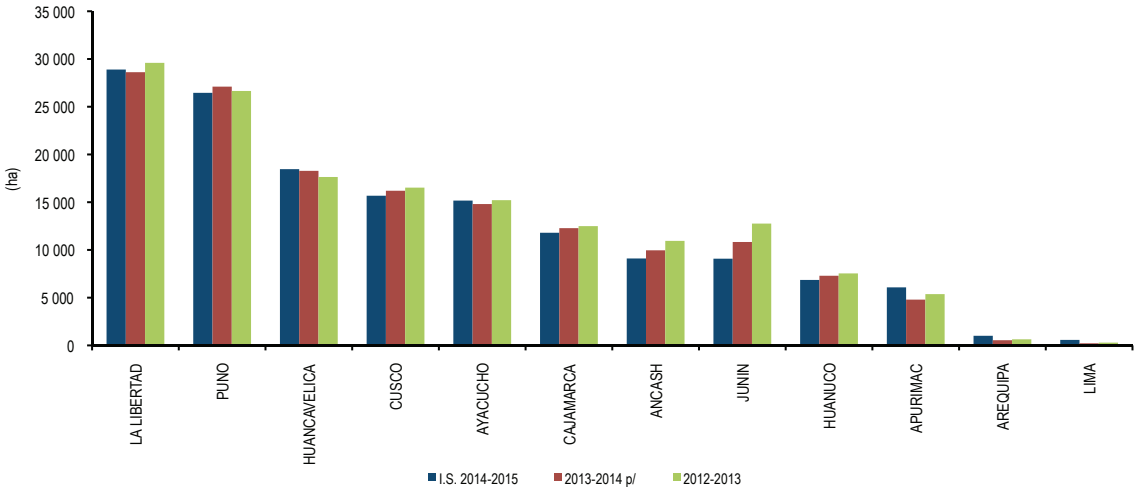

Trigo

Las intenciones de siembra para la campaña agrícola 2014-2015 para este cultivo son de 146,3 mil hectáreas, con las que se incrementaría en 6,1 mil hectáreas (4,3% más) lo sembrado en la campaña agrícola 2013-2014, diferencia positiva que se encuentra dentro del rango de fluctuación para las siembras entre campañas. Las siembras, mayormente se realizarían de octubre a marzo sembrándose 136,4 mil hectáreas (93,2% del total de las intenciones de siembra del cultivo).

Los estimados de siembra para la campaña agrícola 2014-2015 muestran que las mayores siembras se realizarían en La Libertad con 31,6 mil hectáreas, Cajamarca con 31,2 mil hectáreas, Ancash con 16,9 mil hectáreas, Piura con 12,8 mil hectáreas, Cusco con 10,8 mil hectáreas, Ayacucho con 10,5 mil hectáreas y Huánuco con 9,7 mil hectáreas, las que alcanzarían alrededor de 123,6 mil hectáreas (84,4% del total). Las regiones con menores siembras son Tacna en 34 hectáreas, Ica en 85 hectáreas, Moquegua en 132 hectáreas, Pasco en 254 hectáreas, Lima en 573 hectáreas, Amazonas en 633 hectáreas, Puno en 1,5 mil hectáreas, Lambayeque en 2,4 mil hectáreas y Arequipa en 2,8 mil hectáreas.

Las regiones trigueras que presentan mayor intención de siembra con relación a lo sembrado en la campaña 2013-2014 son Piura 4,1 mil hectáreas más (47,5%), La Libertad 1,7 mil hectáreas más (5,8%), Cajamarca con 1,5 mil hectáreas más (4,9%), Apurímac con 1,0 mil hectáreas más (22,4%), Arequipa 943 hectáreas más (51,8%) y Lambayeque 654 hectáreas más (36,8%), y tres son las principales regiones que disminuyen sus intenciones de siembra Junín en 38,8% (2,2 mil hectáreas menos), Huánuco en 11,0% (1,2 mil hectáreas menos) y Ancash en 6,1% (1,1 mil hectáreas menos).

***Trigo:* Comparativo de Intenciones de Siembra 2014-2015**
por Regiones y Siembras Ejecutadas en las últimas Campañas Agrícolas

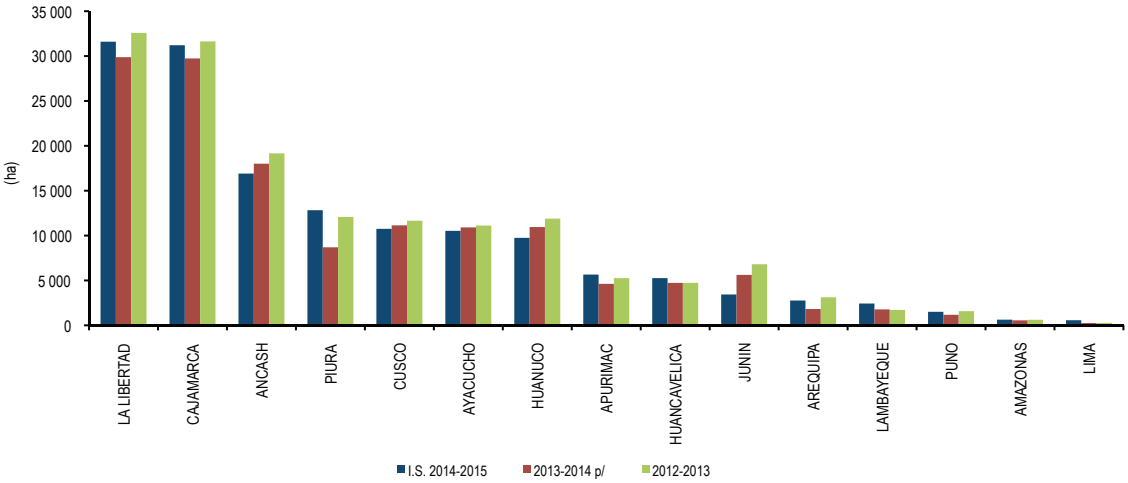

Yuca

Para la campaña agrícola 2013-2014, las intenciones de siembra estiman 118,1 mil hectáreas incrementándose en 6,7 mil hectáreas más (6,1%) lo sembrado en la campaña agrícola 2013-2014, oferta que atendería los requerimientos del mercado interno. La yuca es un cultivo mayormente de selva alta y selva baja, pero también se siembra en costa y se puede sembrar durante todo el año. Según los resultados de la encuesta nacional de intenciones de siembra, las mayores siembras se ejecutarían de agosto a noviembre, y de mayo a julio, con lo que se tiene alrededor de 83,1 mil hectáreas (86,9% de las intenciones de siembra).

Las regiones con mayores intenciones de siembra son Loreto con 38,4 mil hectáreas, Ucayali con 16,2 mil hectáreas, Amazonas con 11,5 mil hectáreas, San Martín con 9,3 mil hectáreas, Cajamarca con 9,0 mil hectáreas, Junín con 7,5 mil hectáreas, Huánuco 4,9 mil hectáreas, Pasco con 4,6 mil hectáreas y Cusco 4,0 mil hectáreas, que en conjunto siembran alrededor de 105,3 mil hectáreas (89,2% del total). Las menores siembras se registran en Arequipa en 71 hectáreas, Apurímac 102 hectáreas, Tumbes en 202 hectáreas, Ica 338 en hectáreas, Ayacucho en 520 hectáreas y Ancash en 682 hectáreas.

Según estos resultados se registran mayores intenciones de siembra en Ucayali en 4,2 mil hectáreas (34,9%), Amazonas en 1,9 mil hectáreas (20,3%), Lambayeque en 1,8 mil hectáreas (205,8%), Cusco en 836 hectáreas (26,4%) y Junín en 751 hectáreas (11,1%). Loreto sería la única región que reduciría notoriamente sus intenciones de siembra en 11,3% (4,9 mil hectáreas menos).

***Yuca:* Comparativo de Intenciones de Siembra 2014-2015**
por Regiones y Siembras Ejecutadas en las últimas Campañas Agrícolas

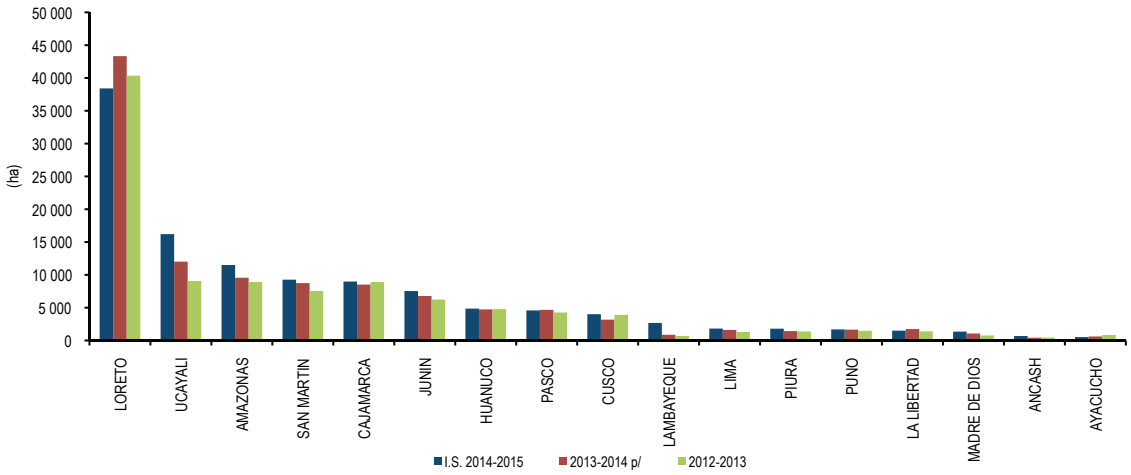

Frijol

La encuesta nacional de intenciones de siembra campaña agrícola 2014-2015, para este cultivo estima una siembra de 92,6 mil hectáreas incrementando en 8,5 mil hectáreas más (10,1%) lo ejecutado en la campaña agrícola anterior (2013-2014). Los meses de mayor siembra son de octubre a diciembre, y abril a mayo, sembrándose alrededor de 57,3 mil hectáreas (62,0% del total).

Las regiones con mayores intenciones de siembra son Cajamarca con 21,3 mil hectáreas, Huánuco 7,3 mil hectáreas, Piura 6,1 mil hectáreas, Arequipa (exportador de frijol Canario) con 5,9 mil hectáreas, Apurímac 5,7 mil hectáreas, San Martín con 5,7 mil hectáreas, Huancavelica 5,4 mil hectáreas, Amazonas 5,4 mil hectáreas, Junín 4,5 mil hectáreas y Lambayeque 4,2 mil hectáreas, alcanzando 71,5 mil hectáreas (77,2% del total). Sembrarían menos área las regiones Moquegua en 108 hectáreas, Madre de Dios en 319 hectáreas, Puno en 378 hectáreas, Ica en 614 hectáreas y Pasco en 1,0 mil hectáreas.

Las regiones que incrementan su intenciones de siembra con respecto a la campaña pasada (2013-14) son Piura en 3,1 mil hectáreas (105,7%), Lambayeque en 1,5 mil hectáreas (57,5%), Arequipa en 1,5 mil hectáreas (33,6%), Ucayali en 1,4 mil hectáreas (65,9%) y Huánuco en 982 hectáreas (15,5%). Amazonas sería la única región que disminuiría las intenciones de siembra en 39,1% (3,4 mil hectáreas menos).

***Fríjol:* Comparativo de Intenciones de Siembra 2014-2015**
por Regiones y Siembras Ejecutadas en las últimas Campañas Agrícolas

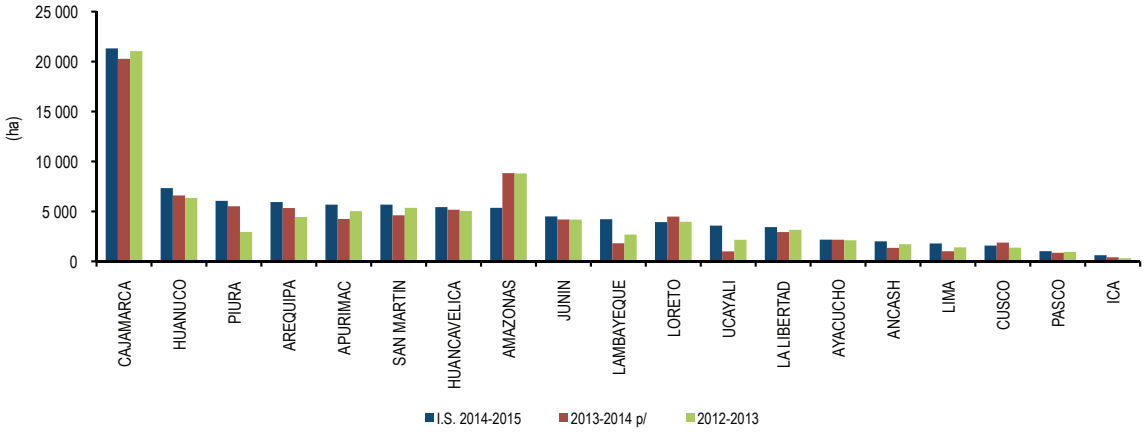

Algodón

El algodón se cultiva en diez regiones del país, y según la encuesta nacional de intenciones de siembra campaña agrícola 2014-2015, se estima una siembra de 38,4 mil hectáreas que incrementa (por segundo año consecutivo) en 7,8 mil hectáreas más (25,5%) lo ejecutado en la anterior campaña (2013-14). Las mayores siembras se realizarían de agosto a octubre, y en enero, siendo alrededor de 25,1 mil hectáreas (65,3% de lo estimado para la nueva campaña agrícola).

Los resultados de la encuesta nacional de intenciones de siembra registra las mayores siembras en Ica en 22,1 mil hectáreas, Piura en 6,6 mil hectáreas, Lambayeque en 5,0 mil hectáreas, Ancash en 1,4 mil hectáreas y Lima en 1,4 mil hectáreas; y las menores siembras en Ucayali en 65 hectáreas, Huánuco en 65 hectáreas, Arequipa en 278 hectáreas, San Martín en 634 hectáreas y La Libertad en 900 hectáreas.

Estos resultados comparados con las siembras de la campaña agrícola 2013 – 2014, indican que aumentarían las siembras en Lambayeque en 3,8 mil hectáreas (313,0%), Piura en 3,1 mil hectáreas (89,7%) e Ica en 904 hectáreas (4,3%); aunque disminuirían en Ancash en 9,9% (155 hectáreas menos) y La Libertad en 8,6% (85 hectáreas menos).

***Algodón:* Comparativo de Intenciones de Siembra 2014-2015 por Regiones y Siembras Ejecutadas en las últimas Campañas Agrícolas**

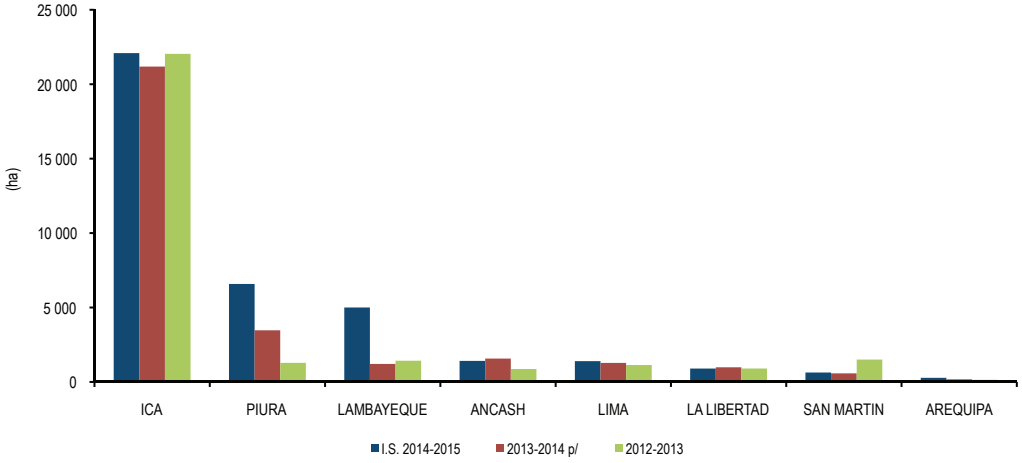

Intenciones de Siembra de los 22 cultivos transitorios principales según región

El balance de la superficie a sembrar en las 24 regiones políticas del país, de los 22 cultivos transitorios principales, muestra que, en 17 de ellas se tiene una mayor intención de siembra con respecto a lo ejecutado en la campaña agrícola anterior (2013-2014), y son Piura, Lambayeque, Apurímac, Ucayali, Ica, Ancash, Arequipa, La Libertad, Cajamarca, Tumbes, Huancavelica, Tacna, Huánuco, Moquegua, Madre de Dios, Pasco y Ayacucho, que alcanzarían 1 419 238 hectáreas y representan el 65,1% del total de la superficie declarada en la encuesta nacional para la campaña agrícola 2014-2015, las mismas que se incrementarían en 128 704 hectáreas más 10,0% con relación a las siembras ejecutadas en esas mismas regiones en la campaña anterior (1 290 534 hectáreas).

Las siete regiones restantes muestran una menor intención de siembra en estos mismos cultivos, y son Loreto, Amazonas, San Martín, Junín, Lima, Cusco, y Puno que en conjunto sembrarían 759 251 hectáreas (34,9%) del total de las intenciones de siembra para la nueva campaña agrícola (2014-2015), disminuyendo en 36,2% (45 819 hectáreas menos) con relación a lo ejecutado en éstas regiones en la campaña agrícola 2013-2014.

COMPARATIVO INTENCIONES DE SIEMBRA CAMPAÑA AGRÍCOLA 2014-2015 Y SIEMBRAS EJECUTADAS EN LAS ÚLTIMAS CAMPAÑAS AGRÍCOLAS (ha.)

CULTIVOS	Intenciones de Siembra 2014-2015			Campaña agrícola			Variación (Int./ 2013-2014)	
	Estimado	Máximo	Mínimo	2011-2012	2012-2013	2013-2014 p/	%	(ha)
TOTAL NACIONAL	**2 178 489**	**2 634 021**	**1 760 162**	**2 107 583**	**2 121 137**	**2 095 604**	**4,0**	**82 885**
CAJAMARCA	**248 320**	292 155	212 479	244 376	248 580	245 606	1,1	2 715
LA LIBERTAD	**192 289**	229 336	144 809	192 150	192 399	187 347	2,6	4 942
SAN MARTIN	**159 596**	185 557	129 750	162 245	151 596	163 512	-2,4	-3 916
PIURA	**142 625**	176 089	108 983	126 286	128 741	104 795	36,1	37 830
PUNO	**139 814**	173 788	115 633	135 518	137 890	141 175	-1,0	-1 361
CUSCO	**122 214**	137 611	106 608	123 440	128 131	123 676	-1,2	-1 462
HUANUCO	**118 659**	153 236	94 667	117 973	120 322	117 911	0,6	748
LORETO	**112 737**	133 077	94 039	116 815	127 330	129 838	-13,2	-17 101
LAMBAYEQUE	**110 692**	128 320	81 502	98 686	92 224	74 919	47,7	35 773
AYACUCHO	**103 460**	134 406	80 899	95 277	100 384	103 393	0,1	67
ANCASH	**93 955**	112 433	77 539	85 652	88 717	87 138	7,8	6 817
HUANCAVELICA	**91 666**	108 851	76 595	92 380	93 571	90 323	1,5	1 343
JUNIN	**88 609**	111 290	69 756	92 721	93 057	92 026	-3,7	-3 417
APURIMAC	**84 269**	104 363	69 115	78 559	77 602	73 623	14,5	10 646
AMAZONAS	**80 284**	92 871	69 373	81 669	86 263	96 188	-16,5	-15 904
AREQUIPA	**69 555**	87 859	51 013	63 250	62 214	62 975	10,4	6 580
LIMA	**54 447**	71 738	42 885	59 125	54 241	57 033	-4,5	-2 586
ICA	**51 981**	59 994	44 712	51 312	46 171	44 113	17,8	7 868
UCAYALI	**47 340**	61 296	35 973	32 088	29 924	37 872	25,0	9 468
PASCO	**28 620**	36 911	21 368	24 399	27 995	28 349	1,0	272
TUMBES	**18 957**	19 847	17 994	18 422	17 114	17 348	9,3	1 609
MADRE DE DIOS	**10 201**	12 327	8 415	8 343	9 983	9 640	5,8	561
TACNA	**4 014**	4 940	3 089	2 943	2 662	3 220	24,7	794
MOQUEGUA	**2 635**	3 678	1 789	2 332	2 267	1 963	34,2	672
LIMA METROPOLITANA	**1 550**	2 048	1 177	1 624	1 760	1 622	-4,4	-72

Fuente: Direcciones regionales y subregionales de agricultura. p/ preliminar
Elaboración: MINAGRI-OEEE

Anexo 1:

CUADROS COMPARATIVOS DE INTENCIONES DE SIEMBRA

Campaña Agrícola 2014/2015 y Siembras Ejecutadas en las últimas Campañas Agrícolas

COMPARATIVO INTENCIONES DE SIEMBRA CAMPAÑA AGRÍCOLA 2014-2015 Y SIEMBRAS EJECUTADAS EN LAS ÚLTIMAS CAMPAÑAS AGRÍCOLAS

CULTIVOS	Intenciones de Siembra 2014-2015			Campaña agrícola			Var. (Int./ 2013-2014)	
	Estimado	Máximo	Mínimo	2011-2012	2012-2013	2013-2014 p/	%	(ha)
TOTAL NACIONAL	**2 178 489**	**2 634 021**	**1 760 162**	**2 107 583**	**2 121 137**	**2 095 604**	**4,0**	**82 885**
Arroz	**386 054**	436 470	316 437	388 695	400 570	388 526	-0,6	-2 472
Maíz Amarillo Duro	**319 054**	381 494	256 108	304 784	297 157	296 082	7,8	22 972
Papa	**313 200**	377 045	259 249	319 574	323 759	318 980	-1,8	-5 780
Maíz Amiláceo 1/	**217 788**	255 389	183 216	216 643	221 970	215 902	0,9	1 886
Cebada Grano	**150 337**	182 049	120 875	156 038	156 856	151 988	-1,1	-1 651
Trigo	**146 347**	176 536	118 360	152 659	154 695	140 289	4,3	6 058
Yuca	**118 098**	148 115	95 613	102 865	102 563	111 351	6,1	6 747
Fríjol grano	**92 583**	117 133	71 619	83 497	83 690	84 077	10,1	8 506
Quinua	**82 403**	106 087	64 434	42 077	47 543	61 833	33,3	20 570
Haba grano seco	**62 252**	79 029	49 418	57 791	58 789	59 303	5,0	2 949
Arveja grano seco	**56 291**	70 454	44 671	54 051	54 175	51 977	8,3	4 314
Maíz choclo	**42 826**	52 570	34 299	39 580	45 566	43 900	-2,4	-1 074
Algodón	**38 433**	45 168	31 708	49 430	30 393	30 616	25,5	7 817
Arveja grano verde	**37 480**	48 259	29 428	32 770	34 375	32 760	14,4	4 720
Olluco	**29 843**	40 833	22 498	28 156	29 151	29 626	0,7	217
Cebolla 2/	**18 383**	24 914	13 079	17 921	19 173	17 547	4,8	836
Haba grano verde	**17 247**	23 578	12 954	14 471	14 699	14 928	15,5	2 319
Camote	**16 132**	21 196	11 813	17 340	16 846	17 306	-6,8	-1 174
Zapallo	**10 798**	15 275	7 806	7 422	7 804	8 086	33,5	2 712
Ajo	**7 773**	10 818	5 542	7 856	7 632	6 810	14,1	963
Zanahoria	**7 676**	11 027	5 600	8 208	7 834	7 188	6,8	488
Tomate	**7 491**	10 582	5 435	5 754	5 899	6 528	14,8	963

Fuente: Direcciones regionales y subregionales de agricultura.
Elaboración: MINAGRI-OEEE

p/ Preliminar 1/ No incluye Maíz Choclo 2/ No incluye Cebolla China

COMPARATIVO INTENCIONES DE SIEMBRA CAMPAÑA AGRÍCOLA 2014-2015 Y SIEMBRAS EJECUTADAS EN LAS ÚLTIMAS CAMPAÑAS AGRÍCOLAS

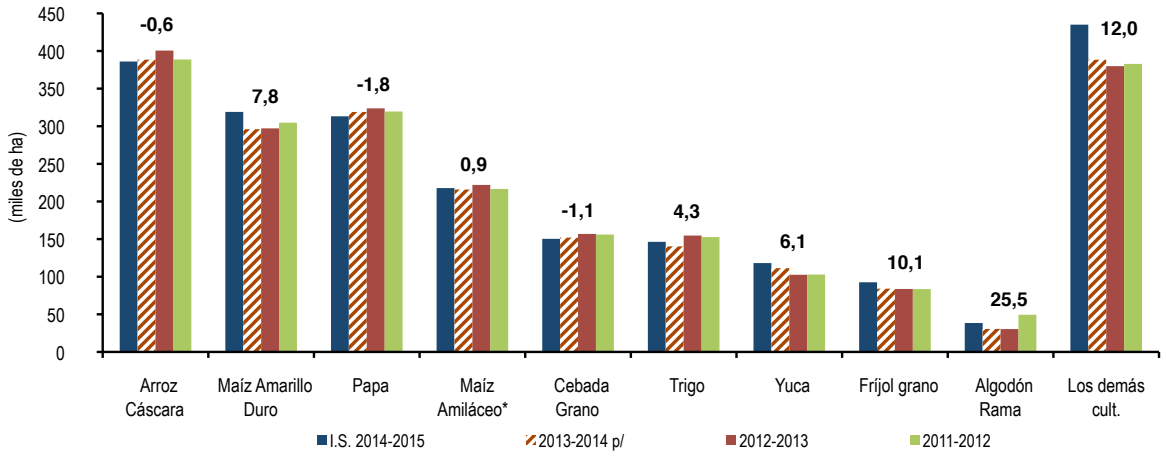

ARROZ: INTENCIONES DE SIEMBRA CAMPAÑA 2014-2015
Y SIEMBRAS EJECUTADAS EN LAS ÚLTIMAS CAMPAÑAS AGRÍCOLAS
(ha)

REGION	Intenciones de Siembra 2014-2015			Campaña agrícola			Var. (Int./ 2013-2014)	
	Estimado	Máximo	Mínimo	2011-2012	2012-2013	2013-2014 p/	%	(ha)
TOTAL	**386 054**	**436 470**	**316 437**	**388 695**	**400 570**	**388 526**	**-0,6**	**-2 472**
SAN MARTIN	**86 680**	96 580	71 387	86 568	81 653	88 985	-3	-2 305
PIURA	**57 638**	67 697	45 243	53 950	61 970	44 202	30	13 436
LAMBAYEQUE	**45 193**	50 234	33 931	47 116	52 616	40 671	11	4 522
AMAZONAS	**39 196**	42 783	35 312	37 641	41 885	49 142	-20	-9 946
LA LIBERTAD	**32 369**	35 352	24 597	31 815	33 281	33 719	-4	-1 350
LORETO	**31 923**	37 218	26 719	36 763	36 190	37 110	-14	-5 187
CAJAMARCA	**26 204**	30 138	22 492	28 040	26 998	26 245	0	-41
AREQUIPA	**17 604**	19 583	14 265	20 014	19 839	20 070	-12	-2 466
TUMBES	**16 587**	16 930	16 013	16 526	15 031	15 539	7	1 048
UCAYALI	**11 424**	14 281	8 693	9 413	9 109	10 953	4	471
HUANUCO	**7 237**	8 958	6 176	7 930	7 341	7 076	2	161
ANCASH	**4 315**	4 870	3 795	3 626	4 840	4 715	-8	-400
PASCO	**2 980**	3 578	2 309	2 048	2 947	2 945	1	35
MADRE DE DIOS	**2 954**	3 555	2 422	2 821	3 217	3 333	-11	-379
JUNIN	**1 762**	2 225	1 433	2 094	1 780	1 770	0	-8
CUSCO	**1 651**	1 926	1 420	1 369	1 172	1 579	5	72
AYACUCHO	**181**	353	119	454	300	236	-23	-55
PUNO	**156**	209	111	509	402	237	-34	-81
APURIMAC	**0**	0	0	0	0	0	0	0
CALLAO	**0**	0	0	0	0	0	0	0
HUANCAVELICA	**0**	0	0	0	0	0	0	0
ICA	**0**	0	0	0	0	0	0	0
LIMA	**0**	0	0	0	0	0	0	0
LIMA METROPOLITANA	**0**	0	0	0	0	0	0	0
MOQUEGUA	**0**	0	0	0	0	0	0	0
TACNA	**0**	0	0	0	0	0	0	0

Fuente: Direcciones regionales y subregionales de agricultura.
Elaboración: MINAGRI-OEEE

p/ preliminar

Arroz: Intenciones de siembra 2014-2015 versus últimas campañas

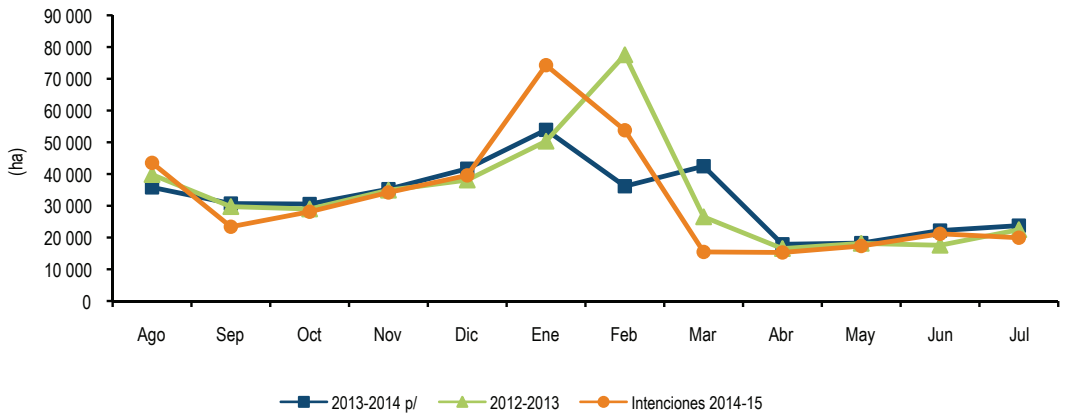

Mapa Nº 1
Intenciones de siembra 2014-2015
Arroz por distritos

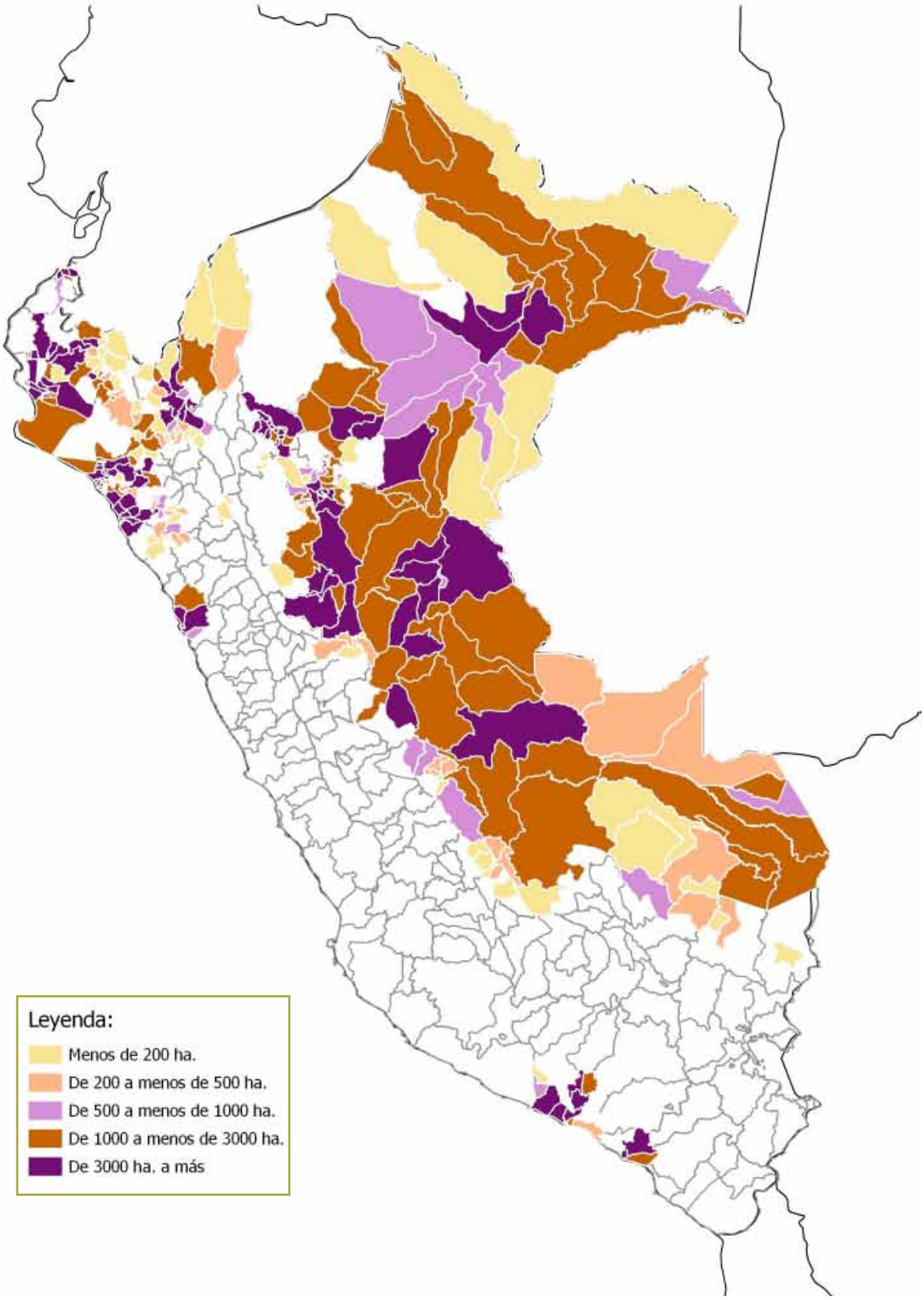

MAIZ AMARILLO DURO : INTENCIONES DE SIEMBRA CAMPAÑA 2014-2015
Y SIEMBRAS EJECUTADAS EN LAS ÚLTIMAS CAMPAÑAS AGRÍCOLAS
(ha)

REGION	Intenciones de Siembra 2014-2015			Campaña agrícola			Var. (Int./ 2013-2014)	
	Estimado	Máximo	Mínimo	2011-2012	2012-2013	2013-2014 p/	%	(ha)
TOTAL	**319 054**	**381 494**	**256 108**	**304 784**	**297 157**	**296 082**	**7,8**	**22 972**
SAN MARTIN	**57 055**	68 397	46 195	58 967	56 141	59 585	-4,2	-2 530
LORETO	**36 558**	42 359	29 550	33 925	40 585	40 528	-9,8	-3 970
LA LIBERTAD	**30 787**	36 036	23 482	34 064	32 428	28 089	9,6	2 698
LAMBAYEQUE	**29 561**	35 078	21 683	26 035	19 411	13 079	126,0	16 482
PIURA	**24 913**	31 696	18 813	17 953	15 242	19 314	29,0	5 599
CAJAMARCA	**20 936**	24 082	17 744	20 856	21 531	20 454	2,4	482
LIMA	**20 489**	24 939	16 922	28 241	26 206	26 298	-22,1	-5 809
UCAYALI	**16 067**	20 635	12 447	11 898	9 575	12 493	28,6	3 574
ICA	**15 495**	18 039	13 043	11 840	13 073	13 083	18,4	2 412
ANCASH	**14 937**	16 954	13 017	14 948	14 825	14 936	0,0	1
HUANUCO	**12 002**	14 681	10 263	11 479	10 853	10 437	15,0	1 565
AMAZONAS	**11 656**	13 810	9 815	10 607	11 011	12 104	-3,7	-448
JUNIN	**6 504**	8 527	4 934	4 964	5 143	6 024	8,0	480
MADRE DE DIOS	**5 415**	6 297	4 625	4 634	5 546	4 697	15,3	718
PASCO	**4 613**	5 457	3 739	3 568	4 351	4 989	-7,5	-376
CUSCO	**3 146**	3 512	2 607	1 399	3 068	2 900	8,5	246
PUNO	**2 445**	2 866	1 993	2 390	2 287	2 334	4,8	111
TUMBES	**2 081**	2 487	1 744	1 719	1 539	1 397	49,0	684
APURIMAC	**1 875**	2 505	1 461	2 546	1 810	1 372	36,7	503
AREQUIPA	**1 113**	1 169	1 004	924	761	390	185,4	723
AYACUCHO	**802**	1 174	544	1 120	1 088	1 018	-21,2	-216
HUANCAVELICA	**346**	431	290	311	261	248	39,5	98
LIMA METROPOLITANA	**196**	265	151	302	352	271	-27,7	-75
MOQUEGUA	**53**	82	35	60	47	32	65,6	21
TACNA	**9**	16	7	36	23	11	-18,2	-2
CALLAO	**0**	0	0	0	0	0	0	0

Fuente: Direcciones regionales y subregionales de agricultura. p/ preliminar
Elaboración: MINAGRI-OEEE

Maíz amarillo: Intenciones de siembra 2014-2015 versus últimas campañas

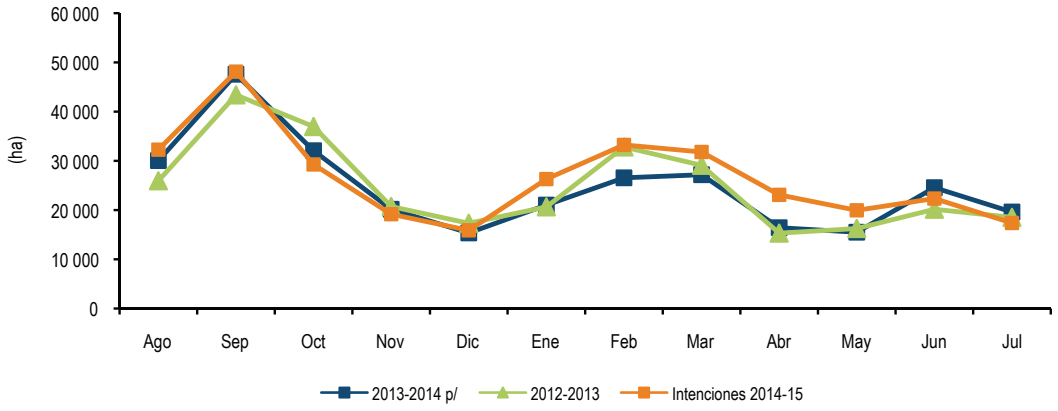

Mapa Nº 2
Intenciones de siembra 2014-2015
Maíz amarillo duro por distritos

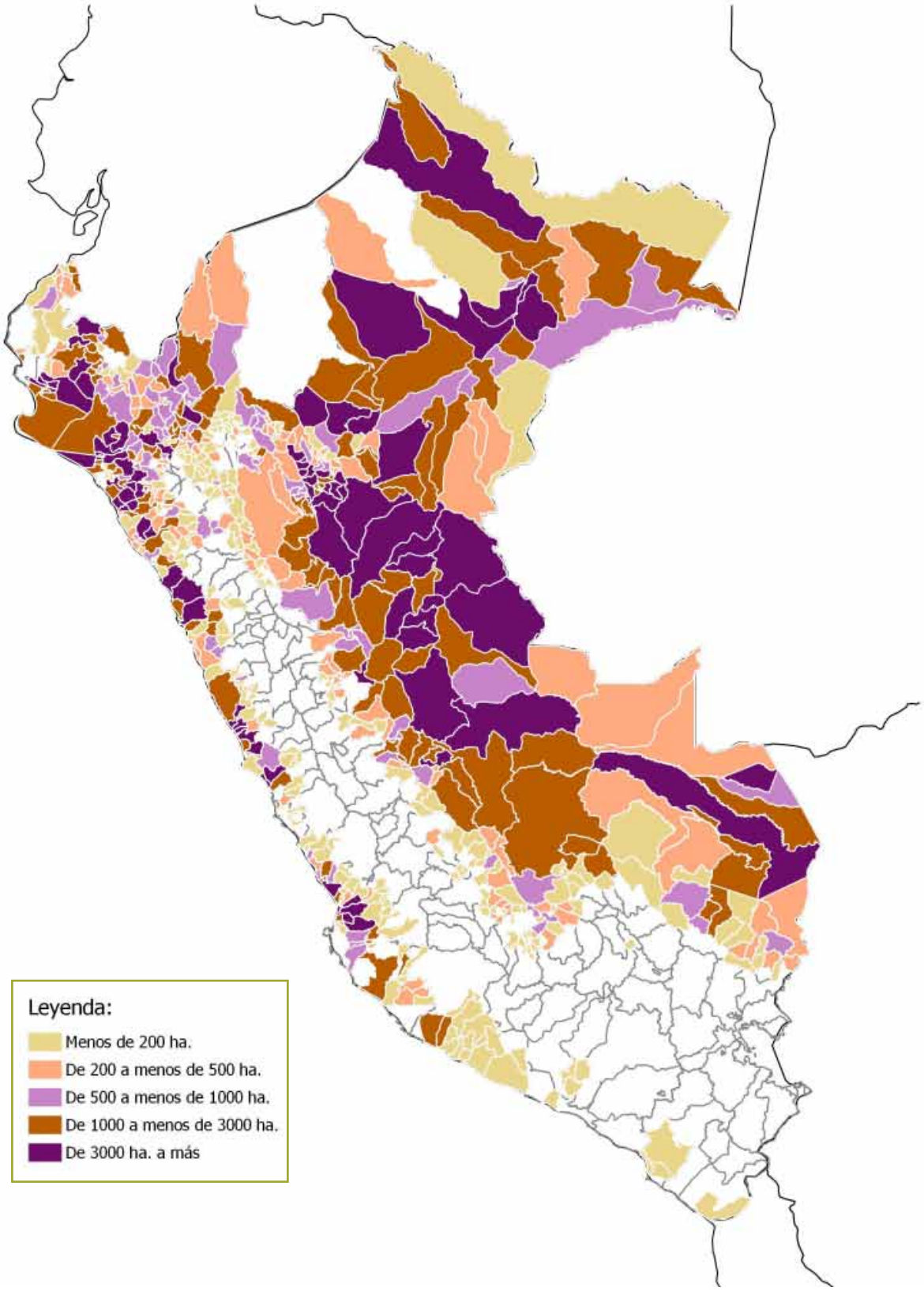

PAPA : INTENCIONES DE SIEMBRA CAMPAÑA 2014-2015
Y SIEMBRAS EJECUTADAS EN LAS ÚLTIMAS CAMPAÑAS AGRÍCOLAS
(ha)

REGION	Intenciones de Siembra 2014-2015			Campaña agrícola			Var. (Int./ 2013-2014)	
	Estimado	Máximo	Mínimo	2011-2012	2012-2013	2013-2014 p/	%	(ha)
TOTAL	**313 200**	**377 045**	**259 249**	**319 574**	**323 759**	**318 980**	**-1,8**	**-5 780**
PUNO	**54 853**	65 111	46 679	55 042	56 465	57 297	-4	-2 444
HUANUCO	**35 642**	43 819	29 548	37 998	40 569	39 061	-9	-3 419
CUSCO	**31 895**	35 226	28 778	34 666	35 567	33 762	-6	-1 867
CAJAMARCA	**31 244**	37 220	26 451	27 934	29 326	29 391	6	1 853
JUNIN	**23 530**	28 213	18 900	23 380	23 078	22 235	6	1 295
LA LIBERTAD	**23 404**	28 618	17 853	23 950	24 375	24 574	-5	-1 170
AYACUCHO	**21 283**	26 812	17 096	21 483	21 784	22 562	-6	-1 279
APURIMAC	**20 520**	24 626	17 406	20 050	19 947	18 949	8	1 572
HUANCAVELICA	**20 356**	23 821	16 990	26 997	26 463	21 837	-7	-1 481
ANCASH	**12 103**	14 647	9 955	10 526	10 579	10 613	14	1 490
PASCO	**9 650**	12 984	6 771	8 781	9 136	9 643	0	7
AREQUIPA	**8 801**	10 813	6 735	9 450	8 712	9 396	-6	-595
LIMA	**7 661**	10 029	6 153	7 711	6 145	7 540	2	121
AMAZONAS	**4 373**	5 408	3 583	4 420	4 465	4 192	4	182
ICA	**3 337**	3 669	2 964	2 691	2 375	2 608	28	729
PIURA	**2 343**	3 166	1 738	2 242	2 661	3 250	-28	-907
LAMBAYEQUE	**860**	1 115	660	915	888	990	-13	-130
MOQUEGUA	**620**	833	414	637	628	533	16	87
TACNA	**600**	747	472	505	461	417	44	183
LIMA METROPOLITANA	**125**	168	103	196	136	131	-5	-6
CALLAO	**0**	0	0	0	0	0	0	0
LORETO	**0**	0	0	0	0	0	0	0
MADRE DE DIOS	**0**	0	0	0	0	0	0	0
SAN MARTIN	**0**	0	0	0	0	0	0	0
TUMBES	**0**	0	0	0	0	0	0	0
UCAYALI	**0**	0	0	0	0	0	0	0

Fuente: Direcciones regionales y subregionales de agricultura. p/ preliminar
Elaboración: MINAGRI-OEEE

Papa: Intenciones de siembra 2014-2015 versus últimas campañas

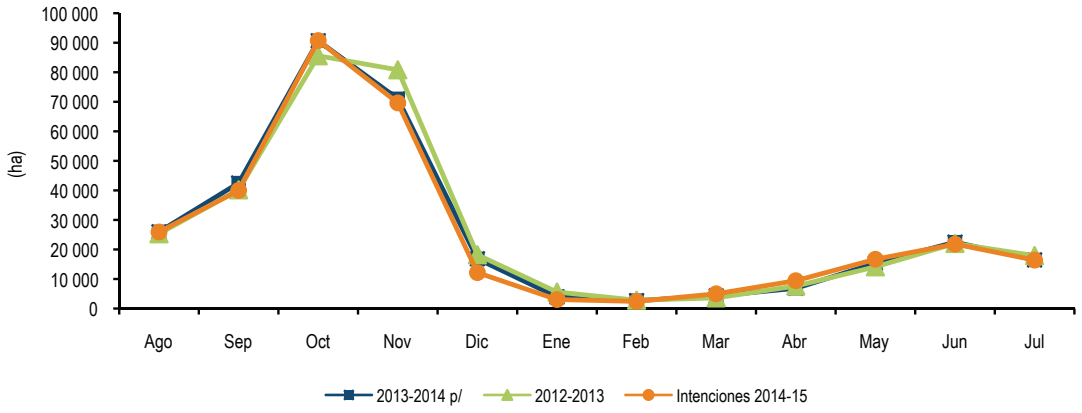

Mapa Nº 3
Intenciones de siembra 2014-2015
Papa por distritos

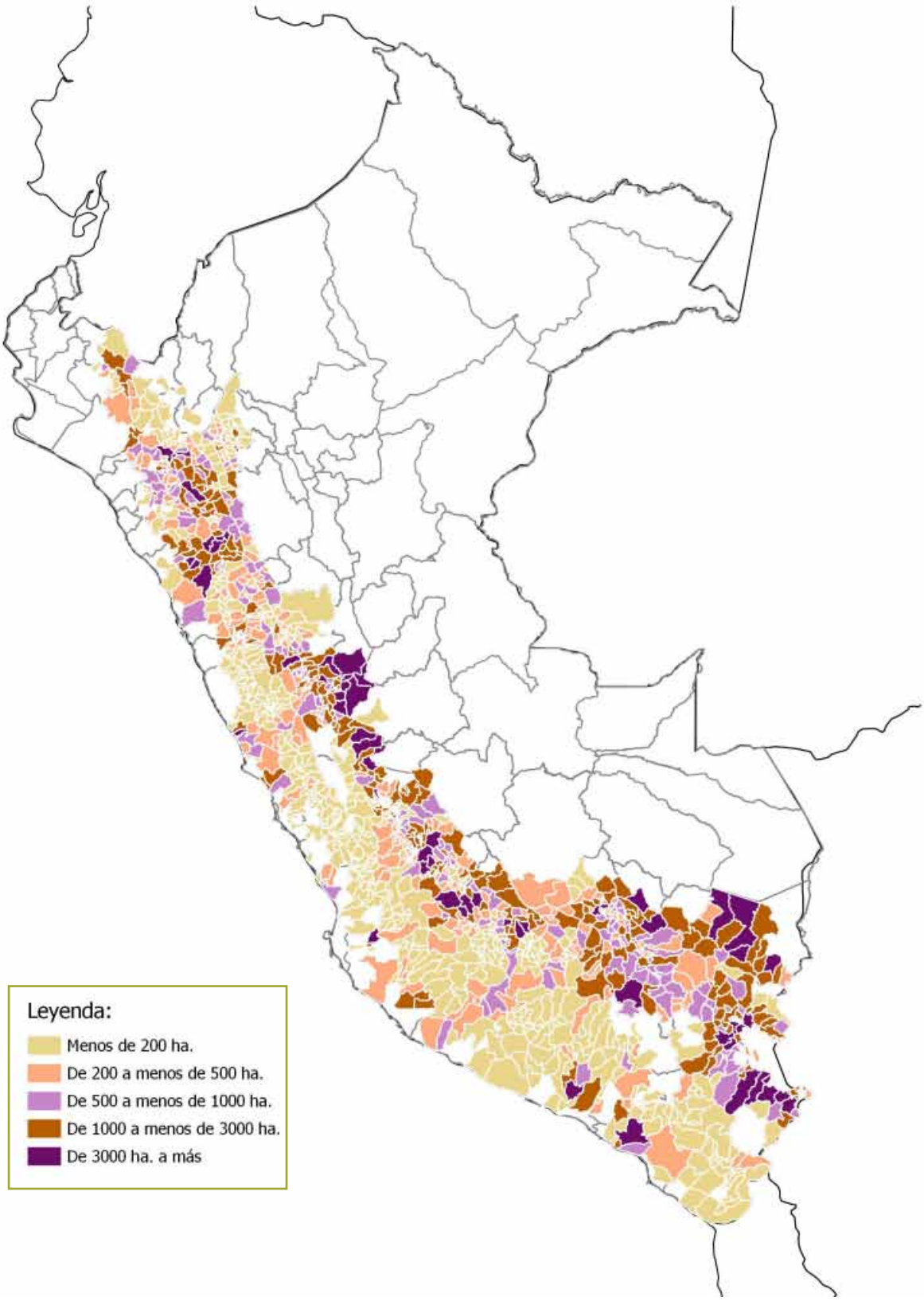

MAIZ AMILACEO 1/ : INTENCIONES DE SIEMBRA CAMPAÑA 2014-2015
Y SIEMBRAS EJECUTADAS EN LAS ÚLTIMAS CAMPAÑAS AGRÍCOLAS
(ha)

REGION	Intenciones de Siembra 2014-2015			Campaña agrícola			Var. (Int./ 2013-2014)	
	Estimado	Máximo	Mínimo	2011-2012	2012-2013	2013-2014 p/	%	(ha)
TOTAL	**217 788**	**255 389**	**183 216**	**216 643**	**221 970**	**215 902**	**0,9**	**1 886**
CAJAMARCA	**41 973**	47 693	36 765	41 765	43 360	44 826	-6,4	-2 853
CUSCO	**25 710**	28 063	23 108	26 686	26 458	26 109	-1,5	-399
APURIMAC	**24 859**	29 089	20 963	24 556	25 981	23 615	5,3	1 244
AYACUCHO	**19 846**	23 819	16 291	19 563	20 534	20 928	-5,2	-1 082
PIURA	**18 976**	23 268	15 032	17 833	19 047	13 074	45,1	5 902
HUANCAVELICA	**18 517**	20 887	16 472	17 646	18 374	18 633	-0,6	-116
HUANUCO	**15 691**	19 867	12 594	16 266	16 095	16 147	-2,8	-456
LA LIBERTAD	**14 525**	17 083	11 495	14 348	14 200	14 659	-0,9	-134
ANCASH	**10 897**	13 029	8 938	9 874	10 631	9 823	10,9	1 074
JUNIN	**7 549**	9 020	6 413	8 142	8 412	8 259	-8,6	-710
LAMBAYEQUE	**4 352**	5 237	3 102	2 278	2 260	1 766	146,4	2 586
AMAZONAS	**4 049**	4 977	3 313	7 410	6 837	8 205	-50,7	-4 156
PUNO	**3 502**	4 074	3 021	3 654	3 359	3 543	-1,2	-41
AREQUIPA	**2 819**	3 432	2 297	2 965	2 841	2 900	-2,8	-81
PASCO	**1 551**	2 040	1 163	1 370	1 632	1 553	-0,1	-2
LIMA	**1 225**	1 697	915	731	761	643	90,5	582
TACNA	**792**	924	653	619	424	439	80,4	353
MOQUEGUA	**718**	897	505	778	653	673	6,7	45
ICA	**237**	293	176	160	111	107	121,1	130
CALLAO	**0**	0	0	0	0	0	0	0
LIMA METROPOLITANA	**0**	0	0	0	0	0	0	0
LORETO	**0**	0	0	0	0	0	0	0
MADRE DE DIOS	**0**	0	0	0	0	0	0	0
SAN MARTIN	**0**	0	0	0	0	0	0	0
TUMBES	**0**	0	0	0	0	0	0	0
UCAYALI	**0**	0	0	0	0	0	0	0

Fuente: Direcciones regionales y subregionales de agricultura.
Elaboración: MINAGRI-OEEE

p/ preliminar

Maíz amiláceo: Intenciones de siembra 2014-2015 versus últimas campañas

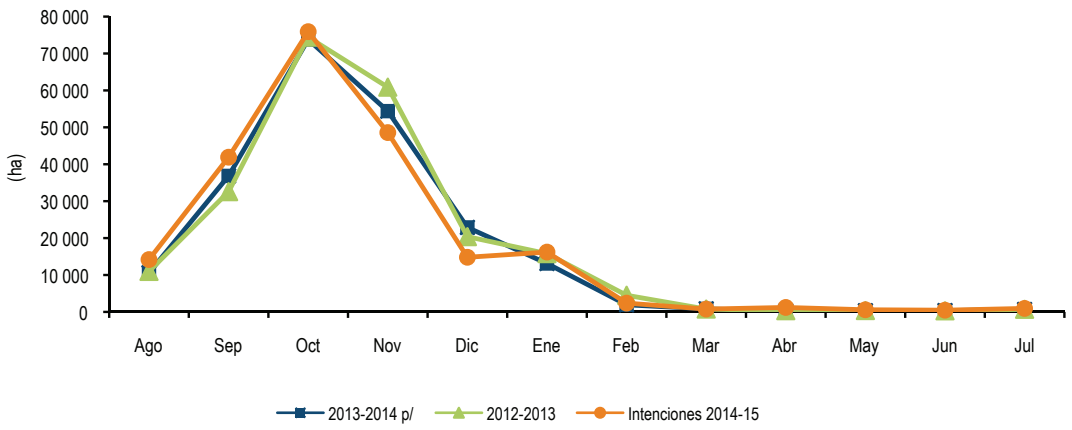

Mapa Nº 4
Intenciones de siembra 2014-2015
Maíz amiláceo por distritos

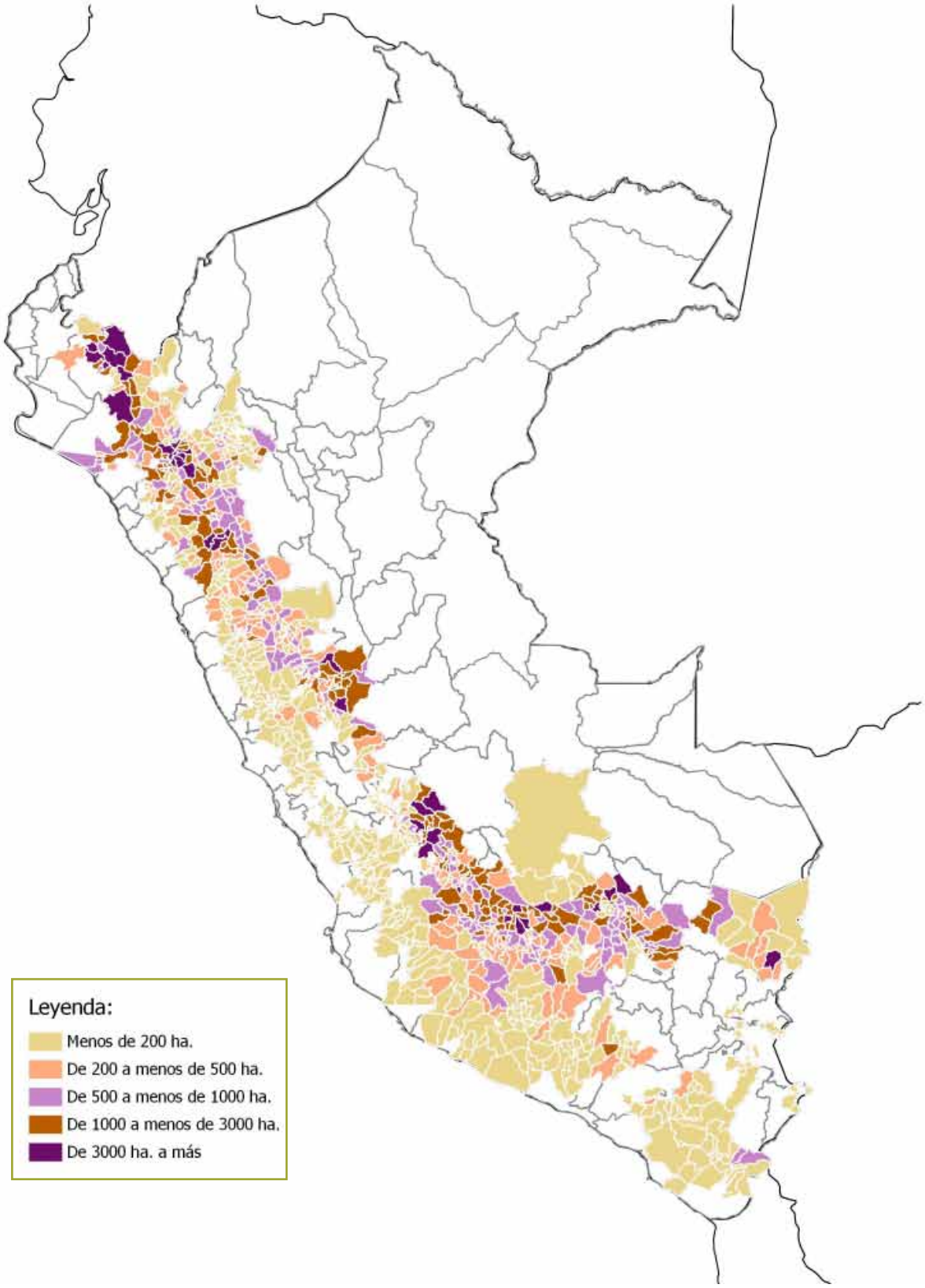

CEBADA: INTENCIONES DE SIEMBRA CAMPAÑA 2014-2015 Y SIEMBRAS EJECUTADAS EN LAS ÚLTIMAS CAMPAÑAS AGRÍCOLAS

(ha)

REGION	Intenciones de Siembra 2014-2015			Campaña agrícola			Var. (Int./ 2013-2014)	
	Estimado	Máximo	Mínimo	2011-2012	2012-2013	2013-2014 p/	%	(ha)
TOTAL	**150 337**	**182 049**	**120 875**	**156 038**	**156 856**	**151 988**	**-1,1**	**-1 651**
LA LIBERTAD	**28 895**	33 813	21 133	30 107	29 596	28 617	1	278
PUNO	**26 455**	33 768	21 129	26 544	26 650	27 105	-2	-650
HUANCAVELICA	**18 461**	21 462	15 459	17 717	17 641	18 284	1	177
CUSCO	**15 678**	17 320	13 808	15 916	16 526	16 200	-3	-522
AYACUCHO	**15 169**	19 064	12 109	14 292	15 212	14 806	2	363
CAJAMARCA	**11 799**	14 052	9 838	12 484	12 494	12 281	-4	-482
ANCASH	**9 105**	11 240	7 526	10 703	10 948	9 961	-8,6	-856
JUNIN	**9 082**	10 785	7 548	12 985	12 760	10 832	-16,2	-1 750
HUANUCO	**6 857**	9 110	5 344	7 605	7 541	7 295	-6	-438
APURIMAC	**6 079**	7 546	4 965	5 594	5 372	4 796	26,8	1 283
AREQUIPA	**1 007**	1 310	767	682	637	543	85	464
LIMA	**576**	875	414	272	291	220	162	356
PIURA	**370**	567	259	336	368	367	1	3
MOQUEGUA	**230**	338	165	135	181	97	137	133
LAMBAYEQUE	**168**	219	116	109	171	141	19	27
PASCO	**147**	217	102	268	168	152	-3	-5
ICA	**133**	172	93	73	86	77	73	56
AMAZONAS	**125**	189	99	213	207	213	-41	-88
LIMA METROPOLITANA	**1**	2	1	0	6	1	0	0
CALLAO	**0**	0	0	0	0	0	0	0
LORETO	**0**	0	0	0	0	0	0	0
MADRE DE DIOS	**0**	0	0	0	0	0	0	0
SAN MARTIN	**0**	0	0	0	0	0	0	0
TACNA	**0**	0	0	2	2	0	0	0
TUMBES	**0**	0	0	0	0	0	0	0
UCAYALI	**0**	0	0	0	0	0	0	0

Fuente: Direcciones regionales y subregionales de agricultura.
Elaboración: MINAGRI-OEEE

p/ preliminar

Cebada: Intenciones de siembra 2014-2015 versus últimas campañas

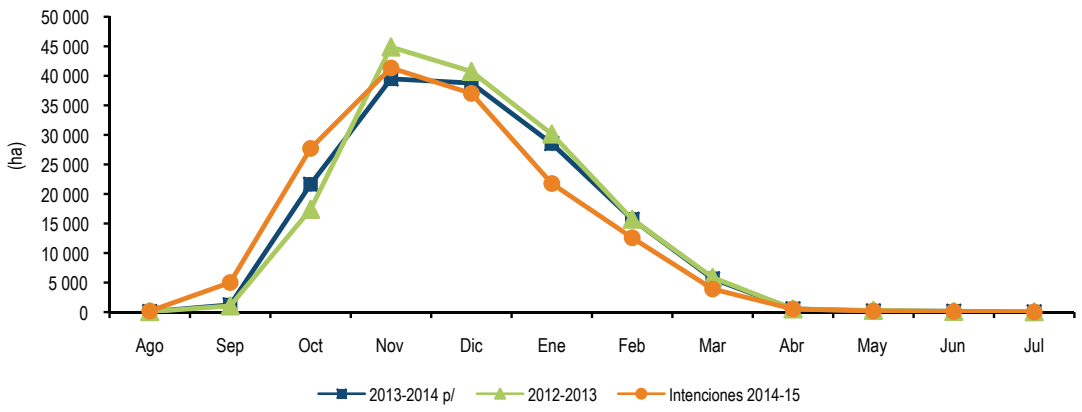

Mapa Nº 5
Intenciones de siembra 2014-2015
Cebada por distritos

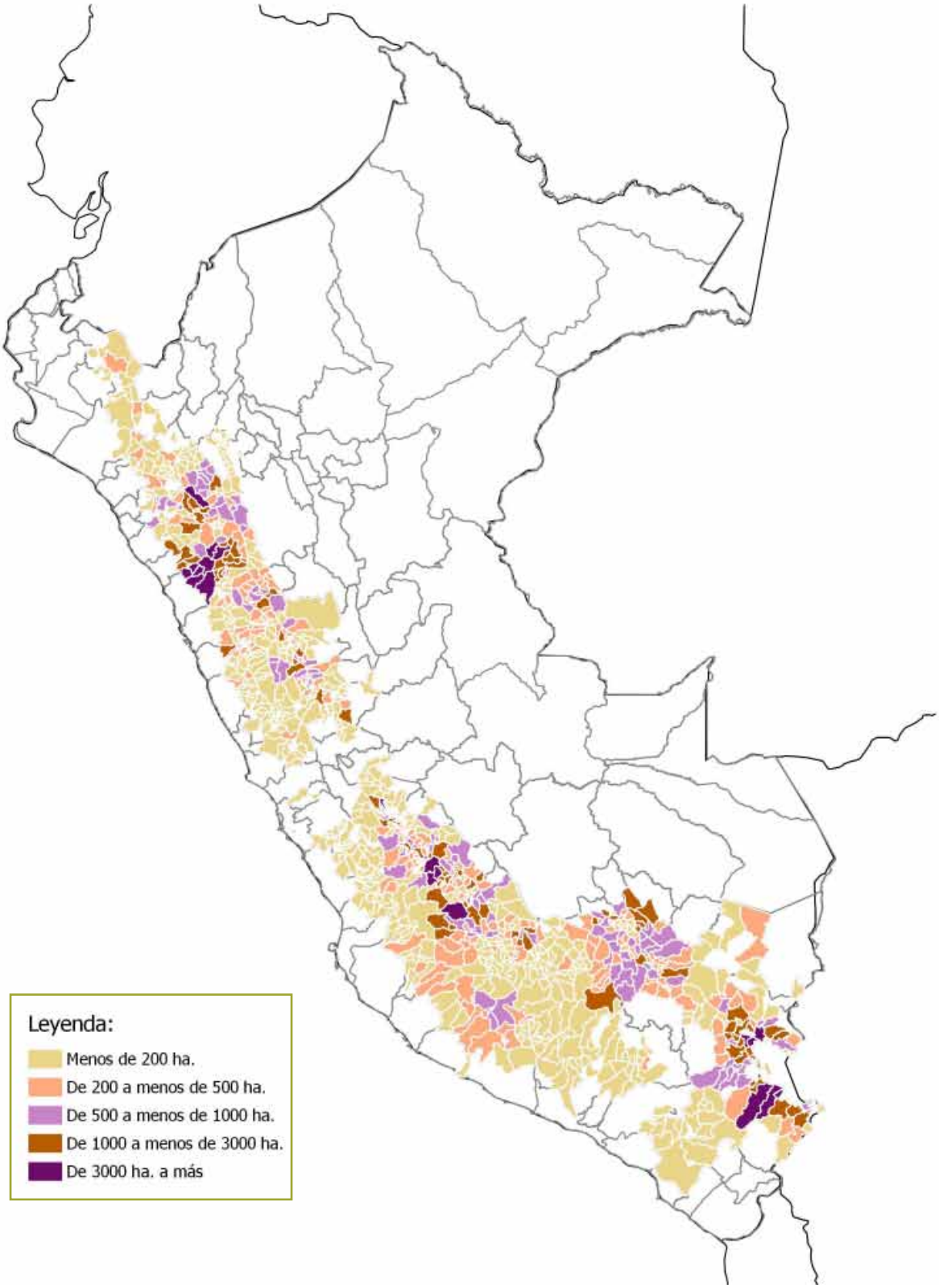

TRIGO: INTENCIONES DE SIEMBRA CAMPAÑA 2014-2015
Y SIEMBRAS EJECUTADAS EN LAS ÚLTIMAS CAMPAÑAS AGRÍCOLAS
(ha)

REGION	Intenciones de Siembra 2014-2015			Campaña agrícola			Var. (Int./ 2013-2014)	
	Estimado	Máximo	Mínimo	2011-2012	2012-2013	2013-2014 p/	%	(ha)
TOTAL	**146 347**	**176 536**	**118 360**	**152 659**	**154 695**	**140 289**	**4,3**	**6 058**
LA LIBERTAD	**31 603**	37 285	23 941	32 149	32 582	29 879	6	1 724
CAJAMARCA	**31 209**	34 980	27 743	31 635	31 634	29 738	5	1 471
ANCASH	**16 910**	19 815	14 210	18 260	19 161	18 010	-6	-1 100
PIURA	**12 827**	16 243	9 691	11 512	12 075	8 695	48	4 132
CUSCO	**10 751**	12 094	9 431	11 191	11 656	11 142	-4	-391
AYACUCHO	**10 528**	13 755	8 266	10 579	11 118	10 912	-4	-384
HUANUCO	**9 747**	12 676	7 495	12 094	11 890	10 950	-11	-1 203
APURIMAC	**5 658**	7 033	4 522	6 227	5 258	4 622	22	1 036
HUANCAVELICA	**5 261**	6 583	4 175	4 287	4 731	4 729	11	532
JUNIN	**3 440**	4 355	2 792	6 729	6 805	5 620	-39	-2 180
AREQUIPA	**2 765**	3 869	1 699	3 235	3 126	1 822	52	943
LAMBAYEQUE	**2 430**	2 810	1 950	1 700	1 713	1 776	37	654
PUNO	**1 507**	2 633	1 160	1 572	1 579	1 175	28	332
AMAZONAS	**633**	789	504	623	618	556	14	78
LIMA	**571**	865	410	270	273	257	122	314
PASCO	**254**	356	184	411	314	249	2	5
MOQUEGUA	**132**	215	101	87	106	65	103	67
ICA	**85**	121	60	33	38	56	52	29
TACNA	**34**	56	25	66	19	32	6	2
LIMA METROPOLITANA	**2**	3	1	0	0	5	-56	-3
CALLAO	**0**	0	0	0	0	0	0	0
LORETO	**0**	0	0	0	0	0	0	0
MADRE DE DIOS	**0**	0	0	0	0	0	0	0
SAN MARTIN	**0**	0	0	0	0	0	0	0
TUMBES	**0**	0	0	0	0	0	0	0
UCAYALI	**0**	0	0	0	0	0	0	0

Fuente: Direcciones regionales y subregionales de agricultura. p/ preliminar
Elaboración: MINAGRI-OEEE

Trigo: Intenciones de siembra 2014-2015 versus últimas campañas

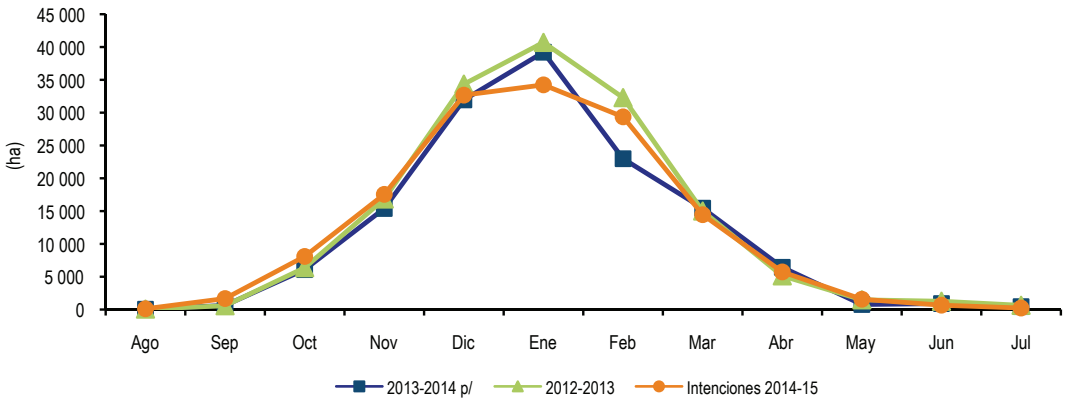

Mapa Nº 6
Intenciones de siembra 2014-2015
Trigo por distritos

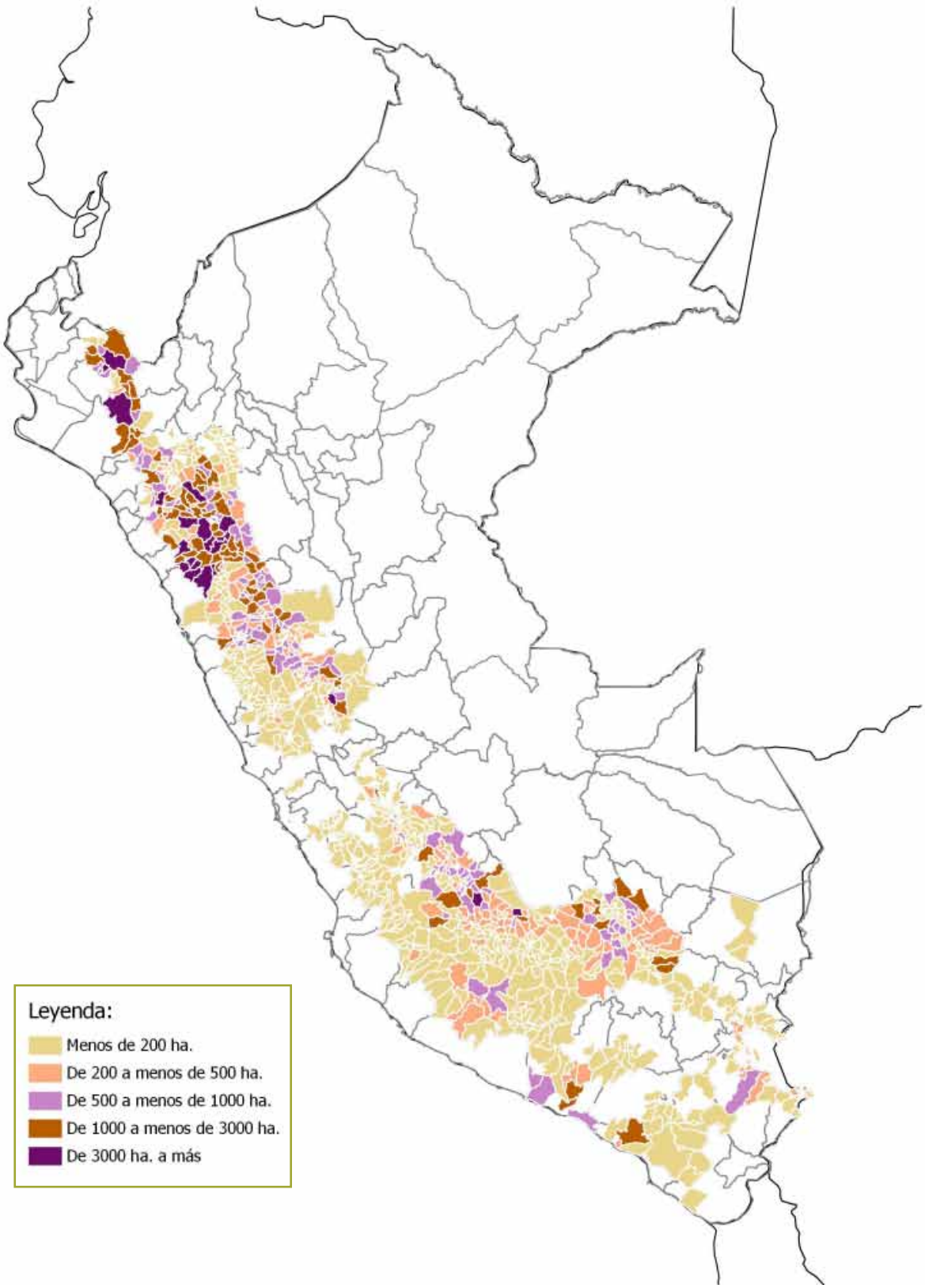

YUCA : INTENCIONES DE SIEMBRA CAMPAÑA 2014-2015
Y SIEMBRAS EJECUTADAS EN LAS ÚLTIMAS CAMPAÑAS AGRÍCOLAS
(ha)

REGION	Intenciones de Siembra 2014-2015			Campaña agrícola			Var. (Int./ 2013-2014)	
	Estimado	Máximo	Mínimo	2011-2012	2012-2013	2013-2014 p/	%	(ha)
TOTAL	**118 098**	**148 115**	**95 613**	**102 865**	**102 563**	**111 351**	**6,1**	**6 747**
LORETO	**38 410**	45 957	33 445	40 679	40 354	43 327	-11	-4 917
UCAYALI	**16 208**	21 457	12 307	8 343	9 068	12 015	35	4 193
AMAZONAS	**11 499**	13 450	9 775	9 096	8 910	9 559	20	1 940
SAN MARTIN	**9 267**	11 911	7 073	8 642	7 549	8 746	6	521
CAJAMARCA	**8 982**	11 774	7 154	9 339	8 907	8 523	5	460
JUNIN	**7 532**	9 595	5 866	6 155	6 231	6 781	11	751
HUANUCO	**4 857**	6 770	3 703	4 982	4 778	4 737	3	120
PASCO	**4 581**	5 431	3 721	3 873	4 264	4 671	-2	-90
CUSCO	**4 007**	4 669	3 200	3 195	3 900	3 171	26	836
LAMBAYEQUE	**2 673**	3 253	1 780	832	688	874	206	1 799
LIMA	**1 816**	2 642	1 311	1 534	1 296	1 612	13	204
PIURA	**1 799**	2 569	1 380	1 135	1 377	1 429	26	370
PUNO	**1 685**	1 958	1 392	1 433	1 477	1 651	2	34
LA LIBERTAD	**1 496**	2 128	1 068	1 447	1 385	1 743	-14	-247
MADRE DE DIOS	**1 352**	1 788	1 030	621	767	1 064	27	288
ANCASH	**682**	894	484	330	448	424	61	258
AYACUCHO	**520**	794	348	850	840	611	-15	-91
ICA	**338**	486	265	205	146	199	70	139
TUMBES	**202**	293	167	117	120	136	49	66
APURIMAC	**102**	159	85	28	34	40	155	62
AREQUIPA	**71**	100	47	29	20	28	154	43
LIMA METROPOLITANA	**19**	37	12	0	4	10	90	9
CALLAO	**0**	0	0	0	0	0	0	0
HUANCAVELICA	**0**	0	0	0	0	0	0	0
MOQUEGUA	**0**	0	0	0	2	1	-100	-1
TACNA	**0**	0	0	0	0	0	0	0

Fuente: Direcciones regionales y subregionales de agricultura. p/ preliminar
Elaboración: MINAGRI-OEEE

Yuca: Intenciones de siembra 2014-2015 versus últimas campañas

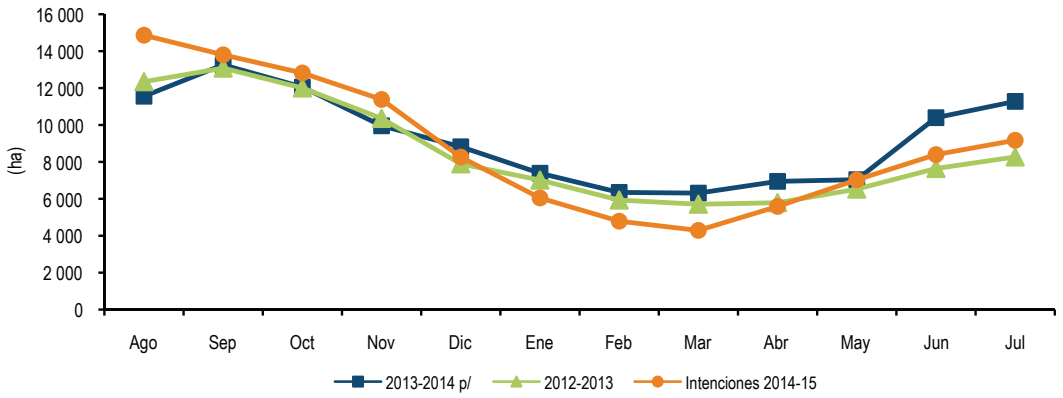

Mapa Nº 7
Intenciones de siembra 2014-2015
Yuca por distritos

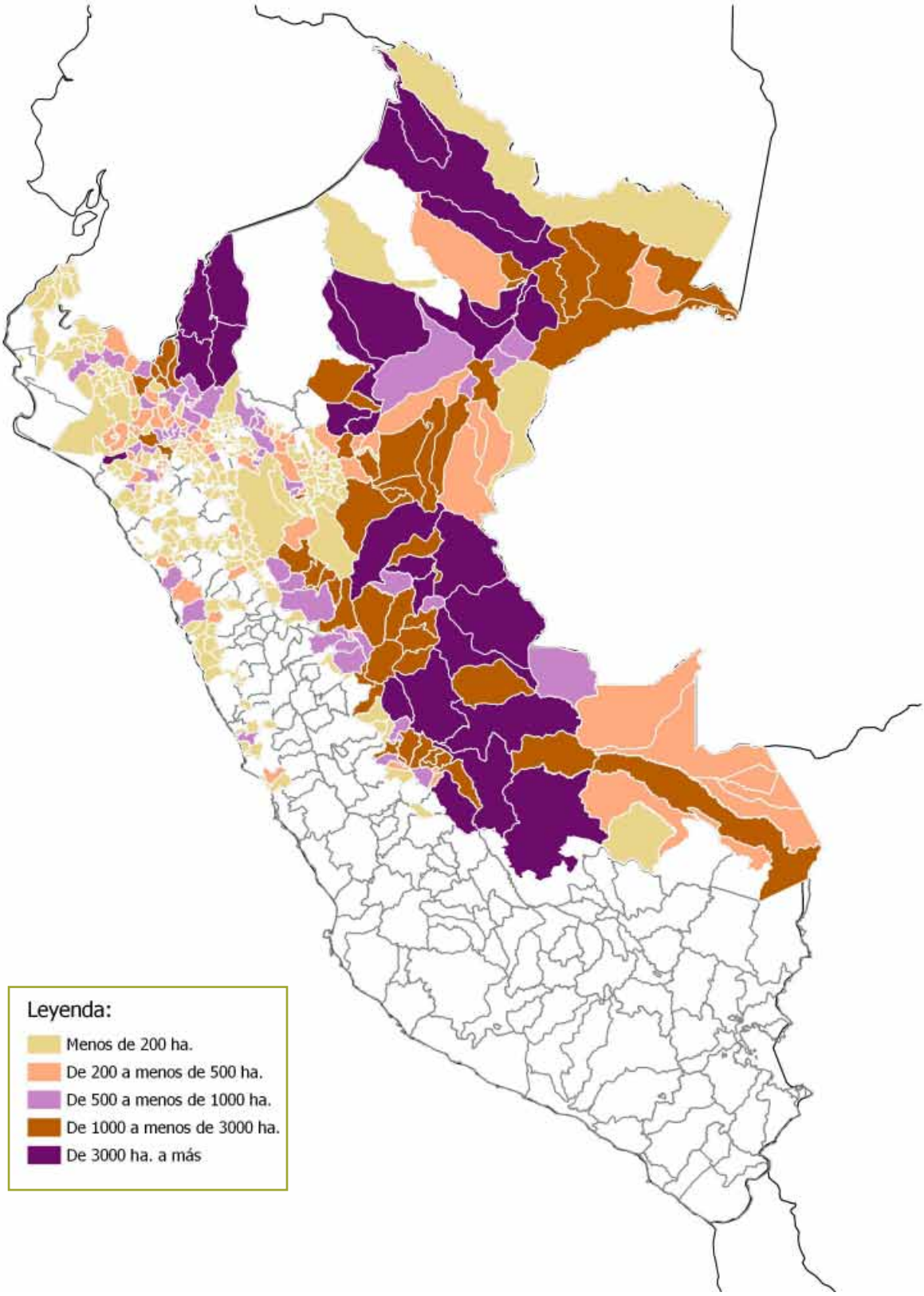

CUADRO N° 10
FRIJOL: INTENCIONES DE SIEMBRA CAMPAÑA 2014-2015
Y SIEMBRAS EJECUTADAS EN LAS TRES ÚLTIMAS CAMPAÑAS
(ha.)

REGION	Intenciones de Siembra 2014-2015			Campaña agrícola			Var. (Int./ 2013-2014)	
	Estimado	Máximo	Mínimo	2011-2012	2012-2013	2013-2014 p/	%	(ha)
TOTAL	**92 583**	**117 133**	**71 619**	**83 497**	**83 690**	**84 077**	**10,1**	**8 506**
CAJAMARCA	**21 319**	25 383	18 021	18 713	20 278	21 049	1	270
HUANUCO	**7 333**	9 759	5 653	6 371	6 596	6 352	15	982
PIURA	**6 056**	7 876	4 318	4 714	5 517	2 944	106	3 112
AREQUIPA	**5 935**	8 163	3 204	4 773	5 338	4 444	34	1 491
APURIMAC	**5 678**	7 272	4 640	5 556	4 245	5 026	13	652
SAN MARTIN	**5 678**	7 327	4 386	5 855	4 609	5 357	6	321
HUANCAVELICA	**5 430**	6 245	4 819	5 014	5 166	5 042	8	388
AMAZONAS	**5 381**	6 668	4 290	8 700	8 832	8 803	-39	3 422
JUNIN	**4 498**	5 883	3 532	4 096	4 191	4 177	8	321
LAMBAYEQUE	**4 220**	4 999	3 073	2 531	1 811	2 680	57	1 540
LORETO	**3 929**	4 913	2 890	4 783	4 482	3 965	-1	-36
UCAYALI	**3 576**	4 839	2 499	1 440	996	2 156	66	1 420
LA LIBERTAD	**3 428**	4 620	2 606	3 145	2 932	3 156	9	272
AYACUCHO	**2 172**	2 885	1 632	2 080	2 166	2 110	3	62
ANCASH	**2 004**	2 704	1 421	1 478	1 351	1 711	17	293
LIMA	**1 791**	2 317	1 439	1 085	1 012	1 400	28	391
CUSCO	**1 577**	1 920	1 329	1 520	1 876	1 372	15	205
PASCO	**1 019**	1 307	724	624	855	945	8	74
ICA	**614**	792	466	243	407	310	98	304
PUNO	**378**	477	289	271	362	367	3	11
MADRE DE DIOS	**319**	446	225	225	358	429	-26	-110
LIMA METROPOLITANA	**140**	194	108	196	212	190	-26	-50
MOQUEGUA	**108**	144	55	81	93	93	16	15
CALLAO	**0**	0	0	0	0	0	0	0
TACNA	**0**	0	0	0	0	0	0	0
TUMBES	**0**	0	0	4	4	0	0	0

Fuente: Direcciones regionales y subregionales de agricultura. p/ preliminar
Elaboración: MINAGRI-OEEE

Frijol: Intenciones de siembra 2014-2015 versus últimas campañas

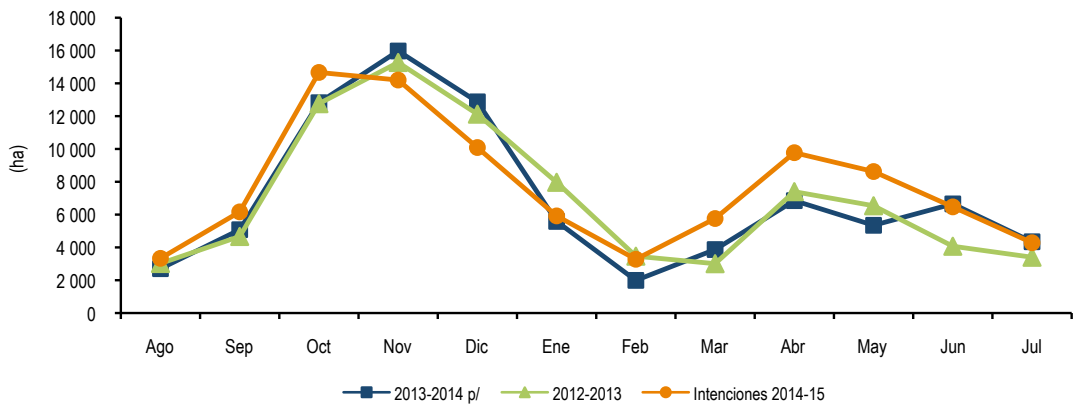

p/ preliminar

Mapa Nº 8
Intenciones de siembra 2014-2015
Frijol por distritos

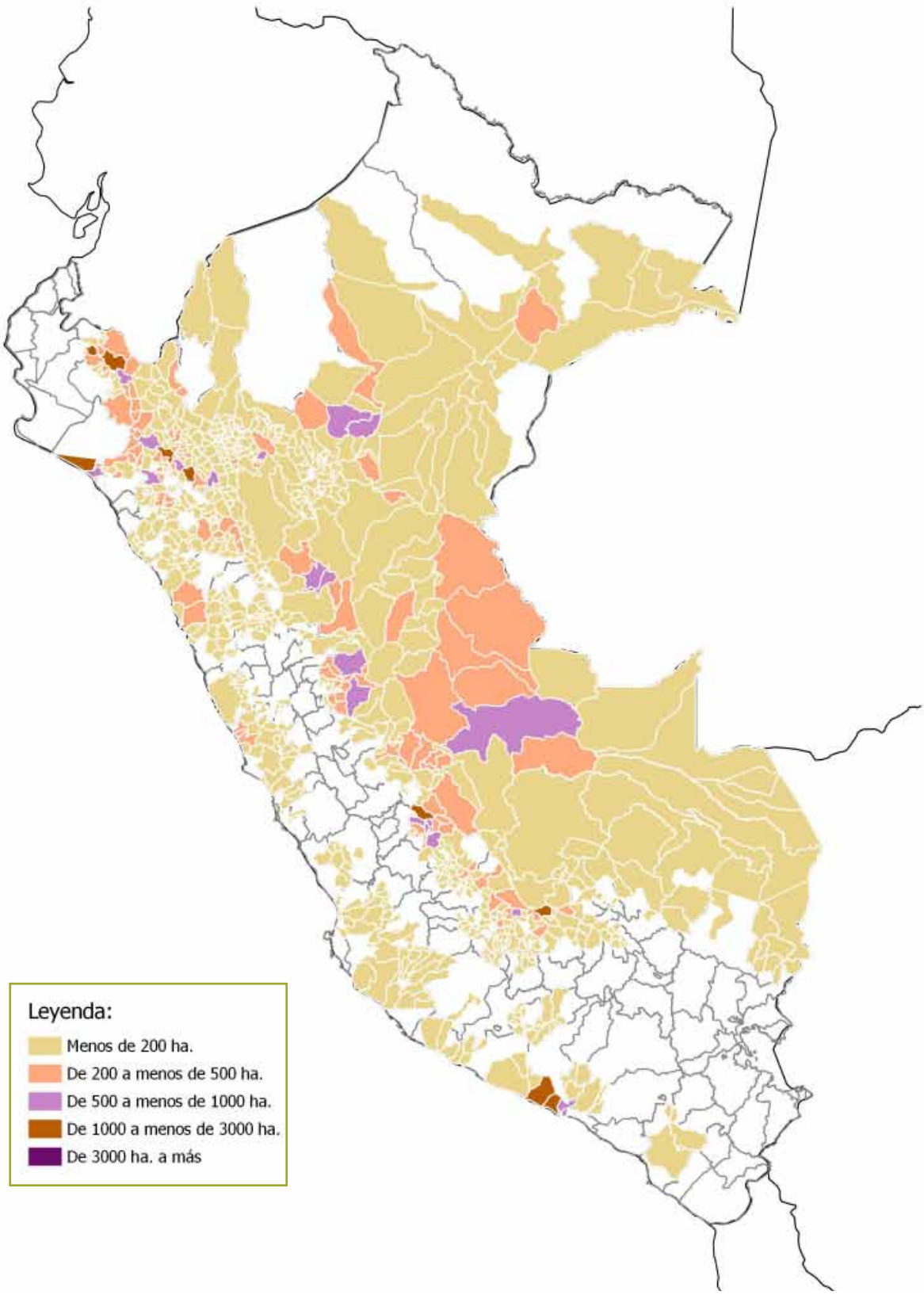

ALGODÓN: INTENCIONES DE SIEMBRA CAMPAÑA 2014-2015
Y SIEMBRAS EJECUTADAS EN LAS ÚLTIMAS CAMPAÑAS AGRÍCOLAS
(ha)

REGION	Intenciones de Siembra 2014-2015			Campaña agrícola			Var. (Int./ 2013-2014)	
	Estimado	Máximo	Mínimo	2011-2012	2012-2013	2013-2014 p/	%	(ha)
TOTAL	**38 433**	**45 168**	**31 708**	**49 430**	**30 393**	**30 616**	**25,5**	**7 817**
ICA	**22 090**	24 860	19 552	28 211	22 041	21 186	4	904
PIURA	**6 583**	8 539	4 406	6 603	1 284	3 470	90	3 113
LAMBAYEQUE	**5 002**	5 641	4 126	6 336	1 426	1 211	313	3 791
ANCASH	**1 415**	1 714	1 213	1 957	870	1 570	-10	-155
LIMA	**1 398**	1 968	1 041	1 592	1 137	1 280	9	118
LA LIBERTAD	**900**	1 000	600	1 360	903	985	-9	-85
SAN MARTIN	**634**	923	473	2 050	1 504	577	10	58
AREQUIPA	**278**	331	226	490	145	179	55	99
HUANUCO	**65**	103	42	72	78	61	7	4
UCAYALI	**65**	84	27	758	1 001	80	-19	-15
LIMA METROPOLITANA	**3**	5	2	3	3	18	-83	-15
AMAZONAS	**0**	0	0	0	0	0	0	0
APURIMAC	**0**	0	0	0	0	0	0	0
AYACUCHO	**0**	0	0	0	0	0	0	0
CAJAMARCA	**0**	0	0	0	0	0	0	0
CALLAO	**0**	0	0	0	0	0	0	0
CUSCO	**0**	0	0	0	0	0	0	0
HUANCAVELICA	**0**	0	0	0	0	0	0	0
JUNIN	**0**	0	0	0	0	0	0	0
LORETO	**0**	0	0	0	0	0	0	0
MADRE DE DIOS	**0**	0	0	0	0	0	0	0
MOQUEGUA	**0**	0	0	0	0	0	0	0
PASCO	**0**	0	0	0	0	0	0	0
PUNO	**0**	0	0	0	0	0	0	0
TACNA	**0**	0	0	0	0	0	0	0
TUMBES	**0**	0	0	0	0	0	0	0

Fuente: Direcciones regionales y subregionales de agricultura.
Elaboración: MINAGRI-OEEE

p/ preliminar

Algodón: Intenciones de siembra 2014-2015 versus últimas campañas

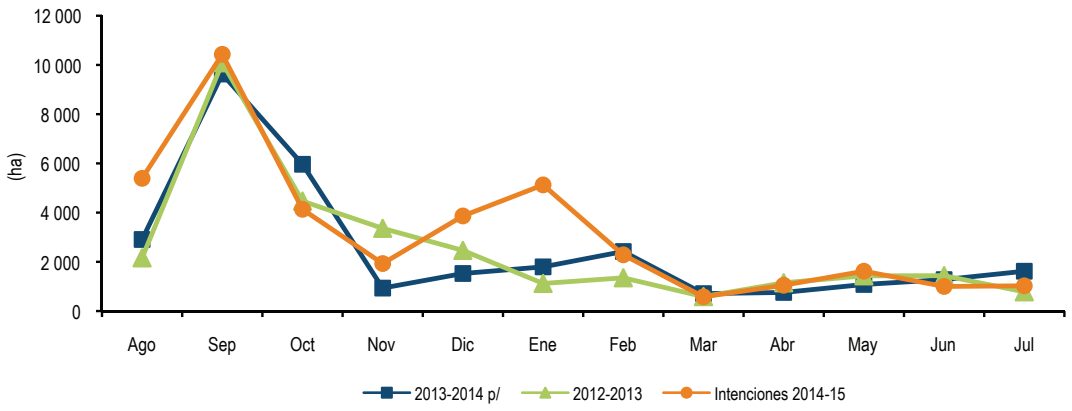

Mapa Nº 9
Intenciones de siembra 2014-2015
Algodón por distritos

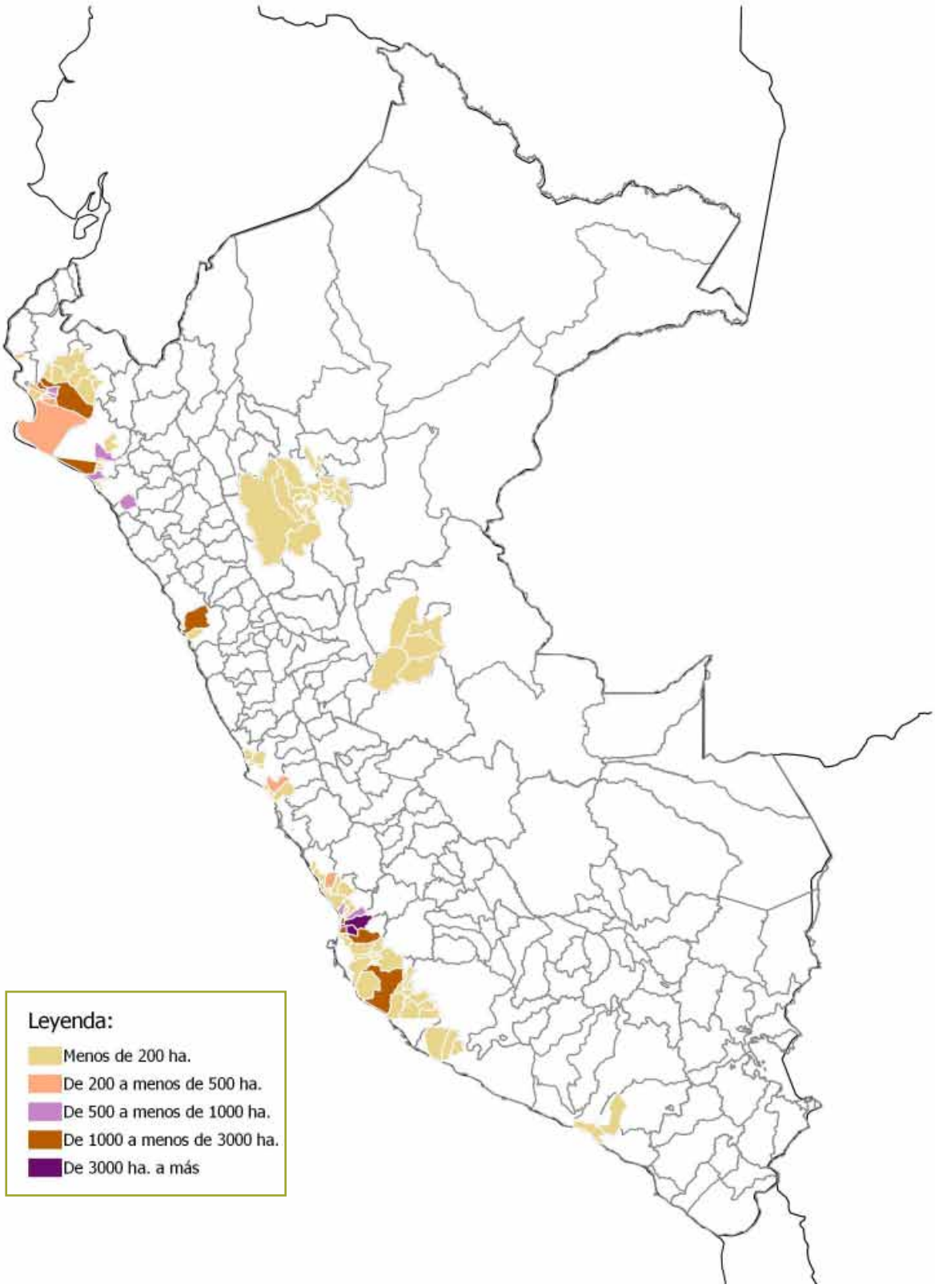

Anexo 2:

INFORMACIÓN TÉCNICA DE LA ENCUESTA DE INTENCIONES DE SIEMBRA

de la Campaña Agrícola 2014/2015

Ficha técnica

Cobertura Geográfica
La Encuesta Nacional de Intenciones de Siembra para la campaña agrícola 2014-2015 se ejecutó en las 25 regiones de la división política del país y Lima Metropolitana, en todo el territorio nacional. Desde el nivel de Sector Estadístico, en las que se han considerado 1 842 distritos. La aplicación de la encuesta se dió en un total de 1 780 distritos.

Unidad de Observación
Las unidades territoriales en las cuales se recopiló la información la conformaron 6 263 Sectores Estadísticos a nivel nacional.

Unidad de Investigación
Fueron 22 los productos de importancia nacional y desde el punto de vista agroeconómico de la actividad agrícola, en cuyos cultivos transitorios, se determinaron los estimados de intención de siembra (arroz, maíz amarillo duro, papa, maíz amiláceo, cebada, trigo, yuca, frijol, quinua, haba, arveja, choclo, algodón, arveja grano verde, olluco, cebolla, haba grano verde, camote, zapallo, ajo, zanahoria y tomate).

Procedimiento de Recolección de Datos
La recolección de los datos fue desde el nivel de Sector Estadístico por entrevista directa realizada a 14 780 Informantes Calificados distribuidos en los sectores estadísticos del país.

Variables Investigadas
La encuesta nacional de Intenciones de Siembra para la campaña agrícola 2014-2015 consideró las siguientes variables: superficie a sembrar por cultivo determinada por la intención de siembra en tres escenarios: máximo, mínimo y estimado, considerando el total y desagregado por meses; variedades del cultivo y período vegetativo de cada uno de ellos.

Período de Referencia
La campaña agrícola 2014-2015 se inicia el 1º de agosto del 2014 y finaliza el 31 de julio de 2015 y las intenciones de siembra se investigaron en este marco.

Período de Ejecución de la Encuesta
El período de ejecución de la encuesta fue de 15 días calendario, realizado en forma simultánea en todo el país. El trabajo de campo se realizó en las 25 regiones políticas del país y en Lima Metropolitana, organizándose en 29 unidades territoriales de estadística agraria (UTEA).

Procesamiento
Para el procesamiento de los datos previamente se realizó la consistencia de datos en las Direcciones Regionales Agrarias y comprendió la crítica, validación y digitación de la información. En la OEEE se realizó nuevamente la consistencia, crítica y validación de la data, de cada una de las encuestas.

Resultados
Los primeros resultados de la Encuesta son presentados en cuadros a nivel de distrito, provincia, región y nacional; con datos de las intenciones de siembra mensualizadas de agosto 2014 a julio 2015 de cada uno de los 22 cultivos transitorios. Asimismo, se publica los archivos electrónicos en la web del MINAGRI y físicos (documento y CD) conforme a la organización administrativa del sector agrario regiones y agencias agrarias.