





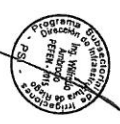
**CONOLIDADO REGIONAL DE ACTIVIDADES DE PREVENCIÓN-PIURA**  
(III PAQUETE)

REPORTE N° 04  
Ejecución del Plan de Prevención del Riesgo OLA, Ministerio de Agricultura y Riego

AL 31 DE FEBRERO 2016

ITEM	DESCRIPCIÓN DE LA ACTIVIDAD	DEPARTAMENTO	PROVINCIA	DISTRITO	DIRECCIÓN	FECHA DE EJECUCIÓN	FECHA DE REPORTE	ACTIVIDAD CULMINADA
3	DESOLAMACION DE RIO PIURA, SECTOR MONTEBONCO, DISTRITO LA MATANZA, PROVINCIA MOROPON	PIURA	MOROPON	LA MATANZA	MONTEBONCO	19/11/2015	20/11/2015	100%
4	DESOLAMACION DE CUBERBA, LOS DUMAS EN EL CASERIO SAN JOSE DEL CHORRO, DISTRITO LA MATANZA, PROVINCIA MOROPON	PIURA	MOROPON	LA MATANZA	LOS DUMAS	19/11/2015	20/11/2015	100%
5	DESOLAMACION DEL OREN, CRUZ VERDE, DISTRITO LA MATANZA, PROVINCIA MOROPON	PIURA	MOROPON	LA MATANZA	CRUZ VERDE	19/11/2015	20/11/2015	100%
<b>TOTAL</b>								<b>100%</b>

MINAGRI - PSI  
DIR  
24























REPORTE N° 04  
CONSOLIDADO REGIONAL DE ACTIVIDADES DE PREVENCIÓN-SAN MARTIN  
(III PAQUETE)

FECHA DE REPORTE: AL 31 DE ENERO DEL 2015  
Ejecución en el Plan de Prevención de Injerto 031 - Ministerio de Agricultura y Riego

PROYECTO	ACTIVIDAD	UNIDAD	FECHA INICIO	FECHA FIN	AVANCE (%)	VALOR PRESUPUESTADO	VALOR EJECUTADO	VALOR PAGADO	VALOR COMPROMETIDO	VALOR EJECUTADO	VALOR PAGADO	VALOR COMPROMETIDO	ACTIVIDAD CULMINADA		
VALLE BAJO MAYO	9	PROTECCIÓN DE LA CUERBADA SHUPISHUA, SECTOR SIMON BOLIVAR, MUNICIPALIDAD DISTRITAL CHAZUTA, DISTRITO DE CHAZUTA, PROVINCIA DE SAN MARTIN, REGION DE SAN MARTIN	6,200	945	18.44	654,575	4,300	10,232	16,303	517,965,538	51,654,131	51,654,131	100.0%	ACTIVIDAD CULMINADA	
			2,400	380	3.740	80,784.0		1,066,688.00	1,013,363.00	1,010,749.80	1,010,749.80	1,010,749.80	100.0%	ACTIVIDAD CULMINADA	
			1,800	180	1.797	158,375.7		1,01,251.00	979,693.95	978,716.50	978,716.50	978,716.50	100.0%	ACTIVIDAD CULMINADA	
			1,800	260	0.882	81,813.3		1,055,318.00	979,226.72	979,226.72	979,226.72	979,226.72	100.0%	ACTIVIDAD CULMINADA	
			1,800	180	0.880	46,889.0		754,977.00	717,228.00	714,248.19	714,248.19	714,248.19	100.0%	ACTIVIDAD CULMINADA	
			1,800	260	0.530	2,350.0		754,977.00	717,228.00	714,248.19	714,248.19	714,248.19	100.0%	ACTIVIDAD CULMINADA	
			1,800	180	5.400	184,722.0	4,300.0	752,206.00	751,247.86	718,044.50	718,044.50	718,044.50	718,044.50	100.0%	ACTIVIDAD CULMINADA
			2,400	380	0.300	19,770.0		227,454.00	215,651.30	215,651.32	215,651.32	215,651.32	215,651.32	100.0%	ACTIVIDAD CULMINADA
			2,400	380	4.076	194,921.0		1,047,530.00	995,127.65	990,530.95	990,530.95	990,530.95	990,530.95	100.0%	ACTIVIDAD CULMINADA
			2,400	380	0.850	4,200.0		4,200.00	4,200.00	4,200.00	4,200.00	4,200.00	4,200.00	100.0%	ACTIVIDAD CULMINADA
			2,400	380	0.455	10,232.0		863,266.00	915,120.75	910,622.27	910,622.27	910,622.27	910,622.27	100.0%	ACTIVIDAD CULMINADA
			SANSASHA 001	15	PROTECCIÓN DE LA CUERBADA CHAZUTA, DISTRITO DE CHAZUTA, PROVINCIA DE SAN MARTIN, REGION DE SAN MARTIN	6,200	945	18.44	654,575	4,300	10,232	16,303	517,965,538	51,654,131	51,654,131
2,400	380	3.740				80,784.0		1,066,688.00	1,013,363.00	1,010,749.80	1,010,749.80	1,010,749.80	100.0%	ACTIVIDAD CULMINADA	
1,800	180	1.797				158,375.7		1,01,251.00	979,693.95	978,716.50	978,716.50	978,716.50	100.0%	ACTIVIDAD CULMINADA	
1,800	260	0.882				81,813.3		1,055,318.00	979,226.72	979,226.72	979,226.72	979,226.72	100.0%	ACTIVIDAD CULMINADA	
1,800	180	0.880				46,889.0		754,977.00	717,228.00	714,248.19	714,248.19	714,248.19	100.0%	ACTIVIDAD CULMINADA	
1,800	260	0.530				2,350.0		754,977.00	717,228.00	714,248.19	714,248.19	714,248.19	100.0%	ACTIVIDAD CULMINADA	
1,800	180	5.400				184,722.0	4,300.0	752,206.00	751,247.86	718,044.50	718,044.50	718,044.50	718,044.50	100.0%	ACTIVIDAD CULMINADA
2,400	380	0.300				19,770.0		227,454.00	215,651.30	215,651.32	215,651.32	215,651.32	215,651.32	100.0%	ACTIVIDAD CULMINADA
2,400	380	4.076				194,921.0		1,047,530.00	995,127.65	990,530.95	990,530.95	990,530.95	990,530.95	100.0%	ACTIVIDAD CULMINADA
2,400	380	0.850				4,200.0		4,200.00	4,200.00	4,200.00	4,200.00	4,200.00	4,200.00	100.0%	ACTIVIDAD CULMINADA
2,400	380	0.455				10,232.0		863,266.00	915,120.75	910,622.27	910,622.27	910,622.27	910,622.27	100.0%	ACTIVIDAD CULMINADA

NO SE EJECUTO POR INCOMPATIBILIDAD TÉCNICA, SE DEVOLVIÓ A LA ANA LA FICHA TÉCNICA PARA SU REEMPLAZO, OFICIO N° 1869-2015-MINAGRI-PSI, del 01.12.2015







**RESUMEN (IV PAQUETE)**  
**CONSOLIDADO REGIONAL DE ACTIVIDADES DE PREVENCIÓN**  
 Ejecución del Plan de Prevención del Pliego 013. Ministerio de Agricultura y Riego

**PROGRAMADO**

MINAGRI - PSI  
DIR

**AVANCE**

DEPARTAMENTO / VALLE	PRESUPUESTO ASIGNADO (Miles de S/)				METAS PROGRAMADAS				AVANCE DE ACTIVIDADES				AVANCE FINANCIERO FINAL				AVANCE FISICO FINAL				MOQUINARIA USADA UTILIZADA									
	ALYS	%	A LA FICHA TECNICA REFORZADA	ADICIONES	LONGITUD (KM)		VOLUMEN (M <sup>3</sup> )		Corte y eliminación (m <sup>3</sup> )	Poceta (Volts) (m <sup>2</sup> )	Área Agrícola (ha)	Panama	N° de unidades programadas (B)	N° de unidades (C)	% Cumplimiento (D)	N° Cumplido (D/B)	% Representa una (Ficha G.D)	Adjudicado Derivación y	Costos de Gestión PSI y	Longitud de avance (km)	Superficie de avance (ha)	Luz y energía (m <sup>3</sup> )	Corte y eliminación (m <sup>3</sup> )	Poceta (Volts) (m <sup>2</sup> )	Porcentaje de avance (%)	TRACTOR DE TRACCIÓN	CAMARON	MOTOCICLETA	VOLANTES	
					Ca	Dr	Ca	Dr																						
PURA	3,000,000	75%	3,385,000	3,379,841	4.0	4.0	404,661	138,307	0	0	150	1,000	1	1	100%	100%	3,000,000	3,379,841	98,680	4.0	4.0	404,661	138,307	0.0	0.0	10	2	0	20	
ALTO PIURA	1,000,000	25%	1,465,000	1,448,388	1.2	1.2	147,128	9,410	0	0	25	100	1	1	100%	100%	1,000,000	1,448,388	32,510	1.2	1.2	147,128	9,410	0.0	0.0	8	7	0	5	
<b>TOTAL PURA</b>	<b>4,000,000</b>	<b>80%</b>	<b>4,850,000</b>	<b>4,828,229</b>	<b>5.2</b>	<b>5.2</b>	<b>551,789</b>	<b>147,717</b>	<b>0</b>	<b>0</b>	<b>175</b>	<b>1,100</b>	<b>2</b>	<b>2</b>	<b>100%</b>	<b>100%</b>	<b>4,000,000</b>	<b>4,828,229</b>	<b>131,190</b>	<b>5.2</b>	<b>5.2</b>	<b>551,789</b>	<b>147,717</b>	<b>0.0</b>	<b>0.0</b>	<b>18</b>	<b>9</b>	<b>0</b>	<b>25</b>	
LAMBAYEQUE	2,500,000	100%	3,245,500	3,238,115	4.0	4.0	182,341	0	0	13,500	2,240	280	2	2	100%	100%	3,249,500	3,238,115	130,000	2.5	2.5	182,341	0	13,500	0	7	5	1	8	
MOTUPE	0	0%	582,000	578,348	0.7	0.7	0	0	0	3,769	50	200	1	1	100%	100%	582,000	578,348	0	0.7	0.7	0	0	3,769	0	0	4	0	0	14
<b>TOTAL LAMBAYEQUE</b>	<b>2,500,000</b>	<b>100%</b>	<b>3,827,500</b>	<b>3,816,463</b>	<b>4.7</b>	<b>4.7</b>	<b>182,341</b>	<b>0</b>	<b>0</b>	<b>17,269</b>	<b>2,290</b>	<b>480</b>	<b>3</b>	<b>3</b>	<b>100%</b>	<b>100%</b>	<b>3,831,500</b>	<b>3,816,463</b>	<b>130,000</b>	<b>3.2</b>	<b>3.2</b>	<b>182,341</b>	<b>0</b>	<b>17,269</b>	<b>0</b>	<b>11</b>	<b>4</b>	<b>0</b>	<b>22</b>	
ANCASH	0	0%	1,160,026	1,140,550	6.3	6.3	185,021	0	0	1,300	260	1,300	3	3	100%	100%	884,460	1,140,550	0	6.3	6.3	185,021	0	1,300	0	0	0	0	0	0
SAHAMA	0	0%	742,295	740,789	4.0	4.0	57,825	16,534	0	0	2,500	1,800	2	2	100%	100%	379,888	740,789	0	4.0	4.0	57,825	16,534	0	0	0	0	0	0	0
<b>TOTAL ANCASH</b>	<b>0</b>	<b>0%</b>	<b>1,902,321</b>	<b>1,881,339</b>	<b>10.3</b>	<b>10.3</b>	<b>242,846</b>	<b>16,534</b>	<b>0</b>	<b>0</b>	<b>3,800</b>	<b>2,800</b>	<b>5</b>	<b>5</b>	<b>100%</b>	<b>100%</b>	<b>1,264,348</b>	<b>1,881,339</b>	<b>0</b>	<b>10.3</b>	<b>10.3</b>	<b>242,846</b>	<b>16,534</b>	<b>0</b>	<b>0</b>	<b>0</b>	<b>0</b>	<b>0</b>	<b>0</b>	<b>0</b>
LIMA	0	0%	415,000	415,000	0.6	0.6	63,971	0	0	0	25	100	1	1	100%	100%	415,000	408,538	0	0.6	0.6	63,971	0	0	0	3	2	0	0	
<b>TOTAL LIMA</b>	<b>0</b>	<b>0%</b>	<b>415,000</b>	<b>415,000</b>	<b>0.6</b>	<b>0.6</b>	<b>63,971</b>	<b>0</b>	<b>0</b>	<b>0</b>	<b>25</b>	<b>100</b>	<b>1</b>	<b>1</b>	<b>100%</b>	<b>100%</b>	<b>415,000</b>	<b>408,538</b>	<b>0</b>	<b>0.6</b>	<b>0.6</b>	<b>63,971</b>	<b>0</b>	<b>0</b>	<b>3</b>	<b>2</b>	<b>0</b>	<b>0</b>		
ICA	480,000	100%	880,150	845,760.00	5.2	5.2	128,240	0	0	2,040	480	550	1	1	100%	100%	880,150	729,530	20,500	5.2	5.2	128,240	0	2,040	0	6	3	0	4	
NAZCA	0	0%	450,000	450,000.00	1.2	1.2	68,822	0	0	0	380	193	1	1	100%	100%	450,000	450,000	0	1.2	1.2	68,822	0	0	0	4	0	0	0	
<b>TOTAL ICA</b>	<b>480,000</b>	<b>100%</b>	<b>1,330,150</b>	<b>1,295,760.00</b>	<b>6.4</b>	<b>6.4</b>	<b>197,062</b>	<b>0</b>	<b>0</b>	<b>2,040</b>	<b>860</b>	<b>743</b>	<b>2</b>	<b>2</b>	<b>100%</b>	<b>100%</b>	<b>1,330,150</b>	<b>1,179,530</b>	<b>20,500</b>	<b>6.4</b>	<b>6.4</b>	<b>197,062</b>	<b>0</b>	<b>2,040</b>	<b>0</b>	<b>10</b>	<b>3</b>	<b>0</b>	<b>4</b>	
AREQUIPA	500,000	100%	834,200	789,183.46	2.0	2.0	15,188	0	0	5,520	7	12	1	1	100%	100%	500,000	789,183	25,000	2.0	2.0	15,188	0	5,520	0	0	0	0	0	
<b>TOTAL AREQUIPA</b>	<b>500,000</b>	<b>100%</b>	<b>834,200</b>	<b>789,183.46</b>	<b>2.0</b>	<b>2.0</b>	<b>15,188</b>	<b>0</b>	<b>0</b>	<b>5,520</b>	<b>7</b>	<b>12</b>	<b>1</b>	<b>1</b>	<b>100%</b>	<b>100%</b>	<b>500,000</b>	<b>789,183</b>	<b>25,000</b>	<b>2.0</b>	<b>2.0</b>	<b>15,188</b>	<b>0</b>	<b>5,520</b>	<b>0</b>	<b>0</b>	<b>0</b>	<b>0</b>	<b>0</b>	
<b>TOTAL</b>	<b>7,480,000</b>	<b>100%</b>	<b>13,782,177</b>	<b>13,039,981</b>	<b>29.7</b>	<b>29.7</b>	<b>1,311,277</b>	<b>162,451</b>	<b>0</b>	<b>4,822</b>	<b>4,405</b>	<b>4,465</b>	<b>16</b>	<b>16</b>	<b>100%</b>	<b>100%</b>	<b>10,971,110</b>	<b>12,010,372</b>	<b>35,680</b>	<b>27.6</b>	<b>27.6</b>	<b>341,277</b>	<b>162,451</b>	<b>4,822</b>	<b>0</b>	<b>13</b>	<b>6</b>	<b>2</b>	<b>61</b>	



















PROGRAMADO

RESUMEN (V PAQUETE)  
CONSOLIDADO REGIONAL DE ACTIVIDADES DE PREVENCIÓN  
Ejecución del Plan de Prevención del Pliego 013. Ministerio de Agricultura y Riego

AVANCE

MINAGRI - PSI  
DIR

4/2



FECHA: 31/07/2014

DEPARTAMENTO / VALLE	INVESTIENDO ASIGNADO (Nuevos Soles)		MUNICIPIOS/ TOTAL	METAS PROGRAMADAS FICHA TÉCNICA - EJECUCIÓN						AVANCE DE ACTIVIDADES				AVANCE FINANCIERO FINAL			AVANCE FÍSICO FINAL				MANTENIMIENTO DEL OJO UNIFICADO									
	AL PSI	%		ATA FICHA TÉCNICA RECHAZADA	CONGRUO (ca)			VOLUMEN (m <sup>3</sup> )			N° de actividades Programadas (P)	N° de Verificados (V)	% Inicio (%) Inicio (SBS)	% Cumplidas (%) Cumplido (D)	% Pagadas una Inversión S. (%) Pagadas una Inversión S. (D)	% Adjudicado Desarrollado S. (%) Adjudicado Desarrollado S. (D)	% Gasto de Gestión P.S. (%) Gasto de Gestión P.S. (D)	Longitud (ca)		Volumen (m <sup>3</sup> )		% Recurrencia (%) Recurrencia (D)	TRACTOR DE GRUPO	EXCAVADORA	CARGADOR FRONTAL	VOLQUETES				
					Longitud Río	Longitud Limpieza y eliminación (m <sup>3</sup> )	Costo Fosa y/Otros (m <sup>3</sup> )	Área Agrícola (ha)	Familias	Inicio (Inversión S.)								Cumplidas (Inversión S.)	Adjudicado Desarrollado S.	Longitud Protección de ribera	Limpieza y eliminación (m <sup>3</sup> )						Costo Fosa y/Otros (m <sup>3</sup> )			
LA LIBERTAD																														
CHICAMA	0	0%	1,412,492	358	350	0.8	30,226	143,489	2,488	1,200	302	5	5	100%	1,412,492	100%	1,412,492	100%	1,399,996	99%	350	0.8	30,226	143,489	2,488	100%	1	7	0	0
MOCHIE	0	0%	2,102,376	7.5		7.5	330,620			380	1,400	3	3	100%	2,102,376	100%	2,102,376	100%	2,075,027	99%	7.5		330,620			100%	4	0	0	0
NIHU	0	0%	1,274,782	6.4		6.4	190,060			1,150	205	3	3	100%	1,274,782	100%	1,274,782	100%	1,257,398	99%	6.4		190,060			100%	1	2	0	0
CHAO	0	0%	500,000	2.0		2.0	79,304			4,500	1,800	1	1	100%	500,000	100%	500,000	100%	493,628	99%	2.0		79,304			100%	1	0	0	0
LEQUEHEQUE	0	0%	389,021	0.8		0.8	57,354			800	500	1	1	100%	389,021	100%	389,021	100%	380,789	99%	0.8		57,354			100%	1	0	0	0
TOTAL	0	0%	5,678,671	50.000	52.0	17.5	674,65	143,489	2,488	4,800	4,307	13	13	100%	5,678,671	100%	5,678,671	100%	5,610,000	99%	51.7	0.8	674,65	143,489	2,488	100%	5	9	0	0









MINISTERIO  
DE AGRICULTURA  
Y RIEGO



MINISTERIO DE AGRICULTURA Y RIEGO  
PROGRAMA SUBSECTORIAL DE IRRIGACIONES-PSI

Ejecución del Plan de Prevención del Pliego 013. Ministerio de Agricultura y Riego (2015-2016)

# PANEL FOTOGRAFICO

**ACTIVIDADES DE PREVENCIÓN EJECUTADOS POR EL PSI**

(JULIO 2015-ENERO 2016)

DEPHM	FOLIO N° 218
-------	-----------------

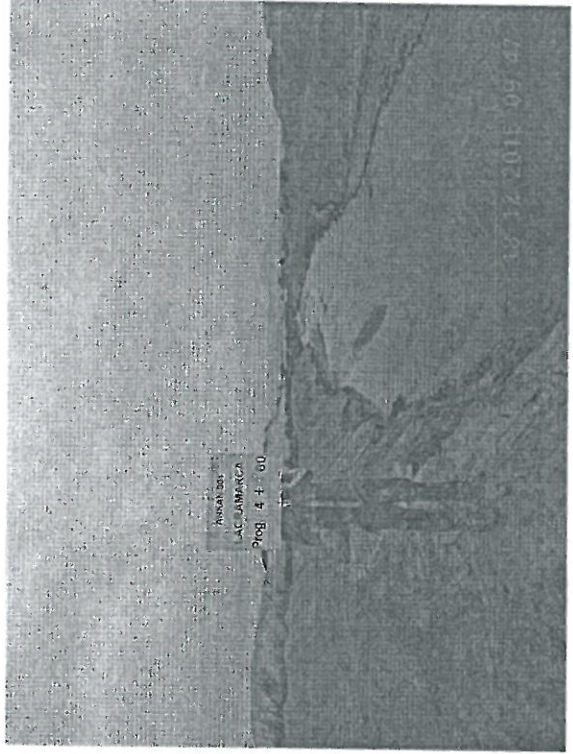






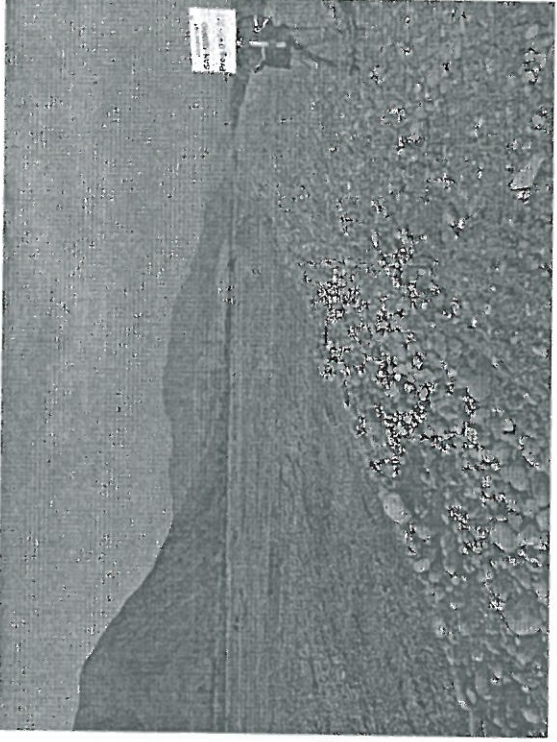
ACTIVIDAD DE PREVENCIÓN ANTE EL FENÓMENO EL NIÑO – ANCASH

FTR: 01 - DESCOLMATACION Y PROTECCION DE LA MARGEN IZQUIERDA DEL CUACE DEL RIO SANTA, SECTOR RIO LACRAMARCA




Vista fotográfica – Progresiva: 4+100


FTR: 02 - DESCOLMATACION Y ENCAUZAMIENTO DE 2.5 KM DEL RIO SANTA; VINZOS: SECTOR SAN ISIDRO CURVO-CERRO BLANCO



Vista fotográfica – Progresiva: 1+600



Vista fotográfica – vuelo Dron




Vista fotográfica – vuelo Dron

ANA	FOLIO Nº
11M	719

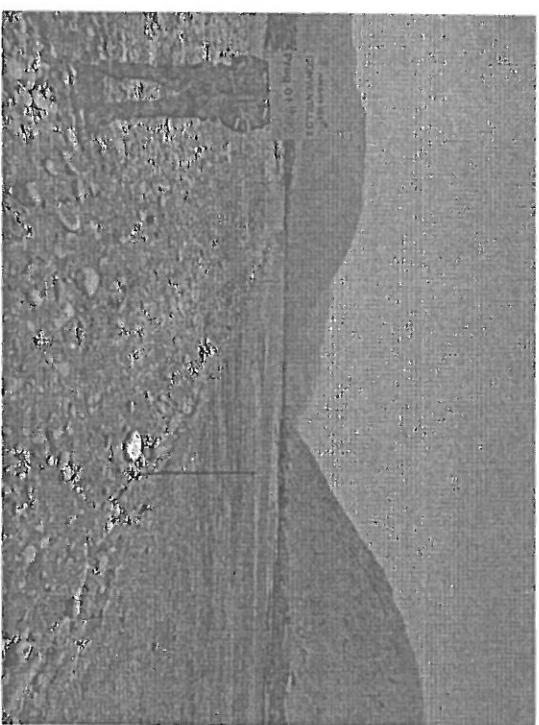


FTR: 03 - DESCOLMATACION Y PROTECCION DE LA MARGEN IZQUIERDA DEL CAUCE DEL RIO SANTA, SECTOR CONVENTILLO 1


FTR: 04 - DESCOLMATACION Y PROTECCION DE LA MARGEN IZQUIERDA DEL CAUCE DEL RIO SANTA, SECTOR CONVENTILLO 2-SUCHIMAN




Vista fotográfica – Progresiva: 0+900




Vista fotográfica – Progresiva: 0+900



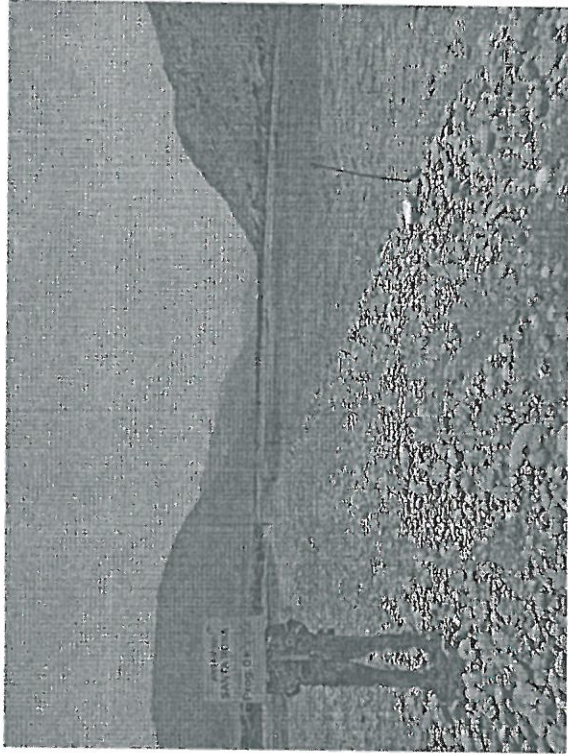
Vista fotográfica – vuelo Dron



Vista fotográfica – vuelo Dron



FTR: 05 - DESCOLMATACION Y PROTECCION DE LA MARGEN IZQUIERDA DEL CAUCE DEL RIO SANTA, SECTOR SANTA ROSA

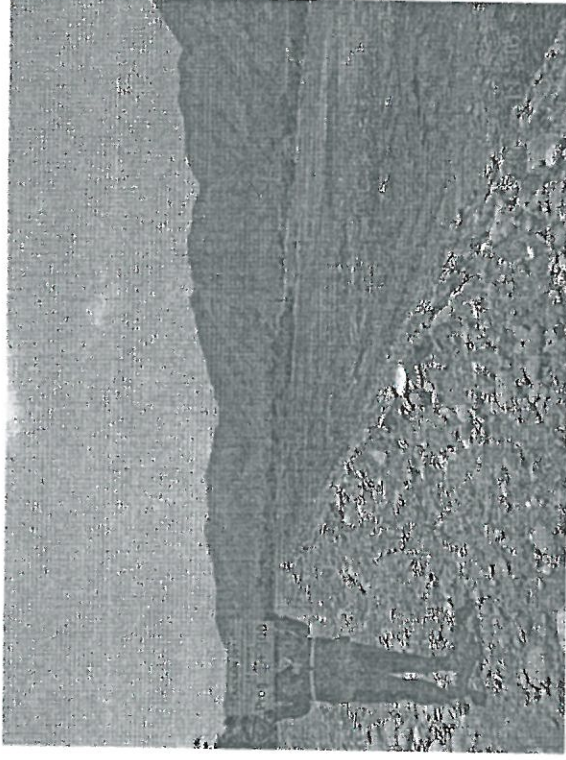


Vista fotográfica – Progresiva: 0+500



Vista fotográfica – vuelo Dron

FTR: 06 - DESCOLMATACION Y PROTECCION DE LA MARGEN IZQUIERDA DEL CAUCE DEL RIO SANTA, SECTOR LA VIBORA




Vista fotográfica – Progresiva: 2+900




Vista fotográfica – vuelo Dron

FTR: 07 - DESCOLMATACION Y PROTECCION DE LA MARGEN DERECHA DEL CAUCE DEL RIO SANTA, SECTOR VILLON BAJO Y RIO SECO


FTR: 08 - DESCOLMATACION Y PROTECCION DE LA MARGEN IZQUIERDA DEL CAUCE DEL RIO SANTA, SECTOR UCHUCUMACHAY



Vista fotográfica – Progresiva: 2+900



Vista fotográfica – Progresiva: 0+300



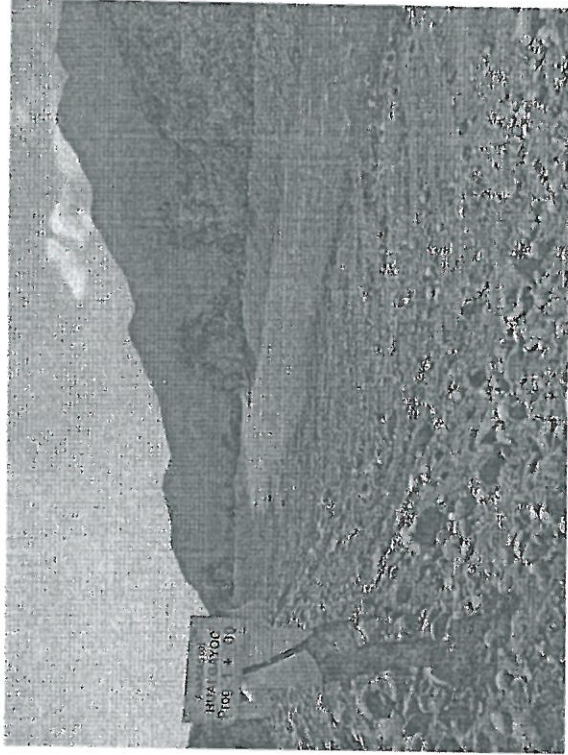
Vista fotográfica – vuelo Dron



Vista fotográfica – vuelo Dron



FTR: 09 - DESCOLMATACION Y PROTECCION DE AMBAS MARGENES DEL RÍO CASMA, SECTOR HUALGAYOC-CASMA




Vista fotográfica – Progresiva: 1+700



Vista fotográfica – vuelo Dron

FTR: 10 - DESCOLMATACION Y PROTECCION DE AMBAS MARGENES DEL RIO CASMA SECTOR CASA BLANCA - CASMA




Vista fotográfica – Progresiva: 3+000



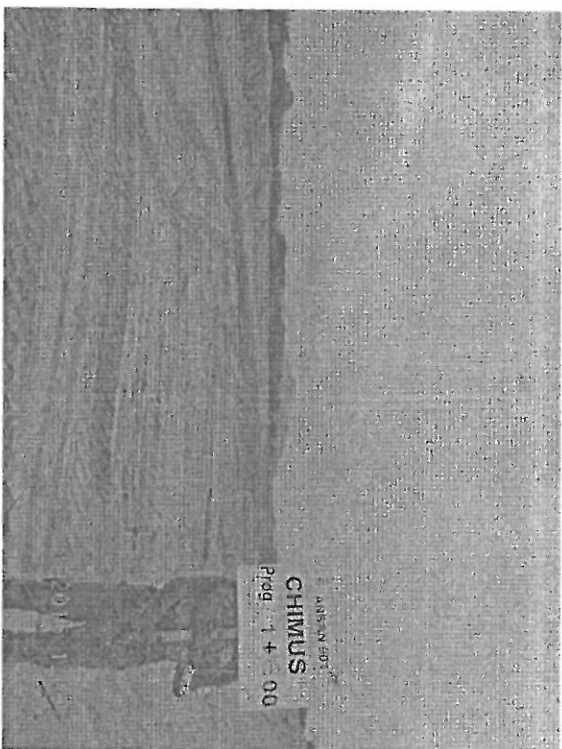
Vista fotográfica – vuelo Dron

FTR: 11 - DESCOLMATACION Y PROTECCION DE AMBAS MARGENES DEL CAUCE DEL RIO NEPEÑA, SECTOR CHIMUS


FTR: 12 - DESCOLMATACION DE AMBAS MARGENES DEL CAUCE DEL RIO LACRAMARCA, TRAMO KM 2+000 HASTA EL KM 10+020



Vista fotográfica – Progresiva: 1+100



Vista fotográfica – Progresiva: 1+600



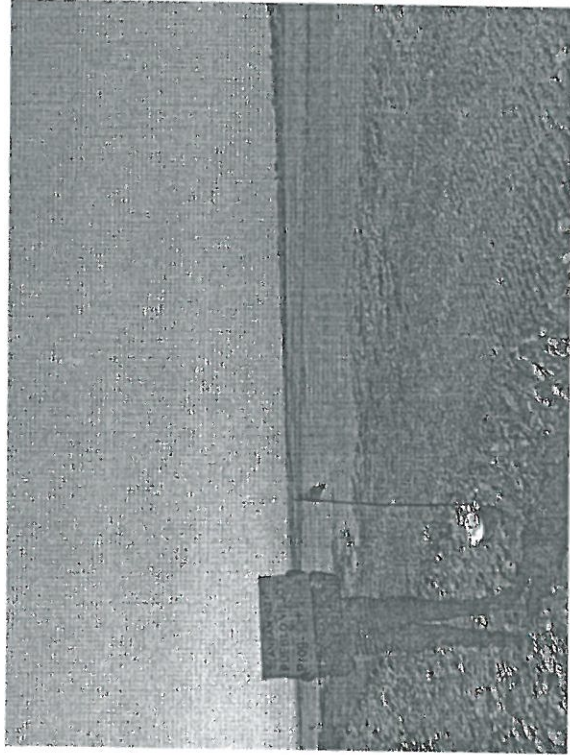
Vista fotográfica – Progresiva: 3+600




Vista fotográfica – vuelo Dron



FTR: 13 - DESCOLMATACION Y PROTECCION DE LA MARGEN IZQUIERDA DEL CAUCE DEL RIO SANTA, SECTOR PUEBLO VIEJO 1




Vista fotográfica – Progresiva: 0+300



Vista fotográfica – vuelo Dron

FTR: 14 - DESCOLMATACION Y PROTECCION DE LA MARGEN IZQUIERDA DEL CAUCE DEL RIO SANTA, SECTOR PUEBLO VIEJO 2 (PUENTE PANAMERICANA AGUAS ABAJO)




Vista fotográfica – Progresiva: 0+900



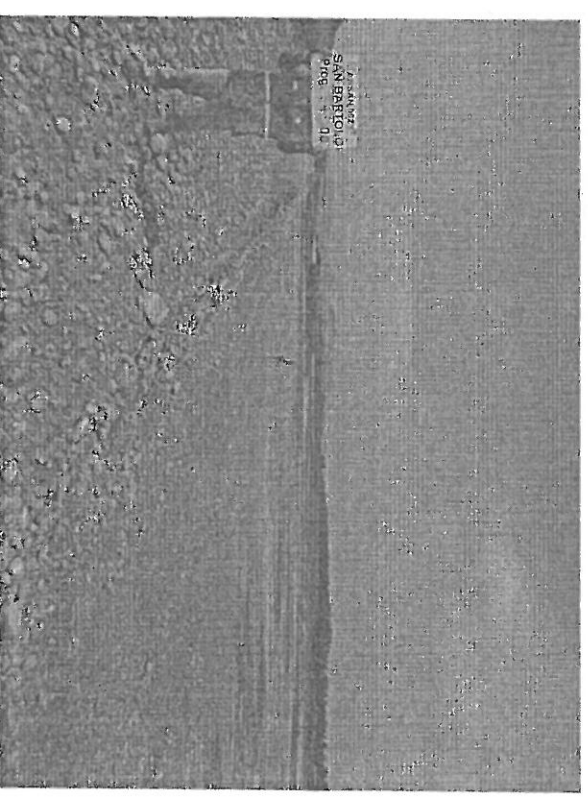
Vista fotográfica – vuelo Dron

FTR: 15 - DESCOLMATACION Y PROTECCION DE LA MARGEN IZQUIERDA DEL CAUCE DEL RIO SANTA, SECTOR NUEVA ESPERANZA (PUENTE PANAMERICANA AGUAS ARRIBA)




Vista fotográfica – Progresiva: 0+100


FTR: 17 - DESCOLMATACION Y PROTECCION DE LA MARGEN IZQUIERDA DELCAUCE DEL RIO SANTA, SECTOR SAN BARTOLO




Vista fotográfica – Progresiva: 1+000



Vista fotográfica – Progresiva: 0+900




Vista fotográfica – vuelo Dron





ACTIVIDAD DE PREVENCIÓN ANTE EL FENÓMENO EL NIÑO - ANCASH

FTR: 18 - DESCOLMATACION Y PROTECCION DE AMBAS MARGEN DEL CAUCE DEL RIO NEPEÑA, SECTOR CERRO BLANCO




Vista fotográfica – Progresiva: 0+200




Vista fotográfica – vuelo Dron

FTR: 19 - DESCOLMATACION Y PROTECCION DE AMBAS MARGEN DEL CAUCE DEL RIO NEPEÑA, SECTOR COCHARCA



Vista fotográfica – Progresiva: 0+800




Vista fotográfica – Progresiva: 2+100

ANA FOLIO Nº 223  
Sistema de Muestreo de Riego  
Cochamarca  
Región Ancash

FTR: 20 - DESCOLMATACION Y PROTECCION DE AMBAS MARGEN DEL CAUCE DEL RIO NEPEÑA, SECTOR CERRO BLANCO


FTR: 21 - DESCOLMATACION Y PROTECCION DE AMBAS MARGEN DEL CAUCE DEL RIO NEPEÑA, SECTOR COCHARCA



Vista fotográfica – Progresiva: 1+400



Vista fotográfica – Progresiva: 4+000



Vista fotográfica – vuelo Dron



Vista fotográfica – vuelo Dron

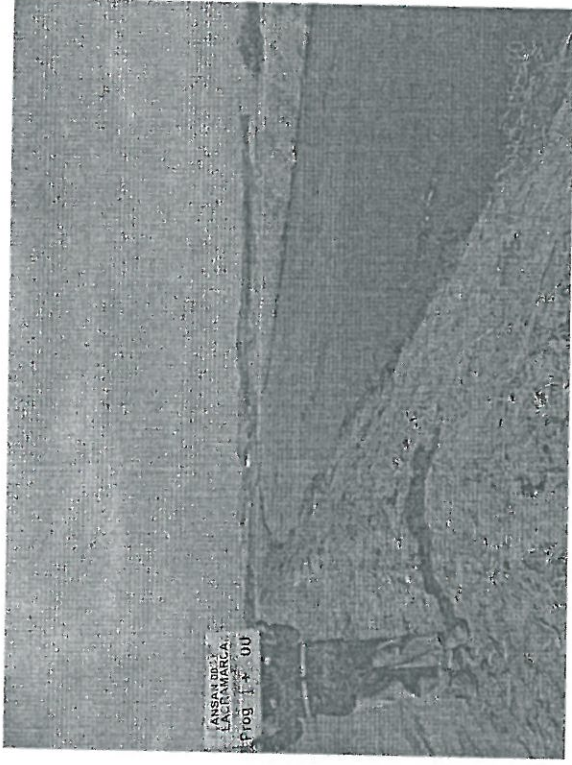


FTR: 30 - DESCOLMATACION Y PROTECCION DE AMBAS MARGENES DEL RIO SECHIN - SECTOR HUANCAMUÑA MONTEGRANDE - RIO SECHIN - BUENAVISTA ALTA - CASMA



Vista fotográfica – Progresiva: 2+850


FTR: 37 - DESCOLMATACION DE AMBAS MARGENES DEL CAUCE DEL RIO LACRAMARCA, TRAMO KM 0+000 HASTA EL KM 2+000



Vista fotográfica – Progresiva: 1+600




Vista fotográfica – vuelo Dron




Vista fotográfica – vuelo Dron

FTR: 01 - DESCOLMATACION Y ENCAUZAMIENTO DEL RIO CHINIAMA- SECTOR HIGUERON- DISTRITO DE MOTUPE Y DEPARTAMENTO DE LAMBAYEQUE


FTR: 02 - DESCOLMATACION Y ENCAUZAMIENTO DEL RIO CHINIAMA- SECTOR LA ARENA MOLINO EL CARMEN DISTRITO DE MOTUPE Y DEPARTAMENTO DE LAMBAYEQUE



Vista fotográfica – Progresiva: 0+300



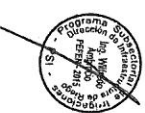
Vista fotográfica – vuelo Dron



Vista fotográfica – Progresiva: 2+400

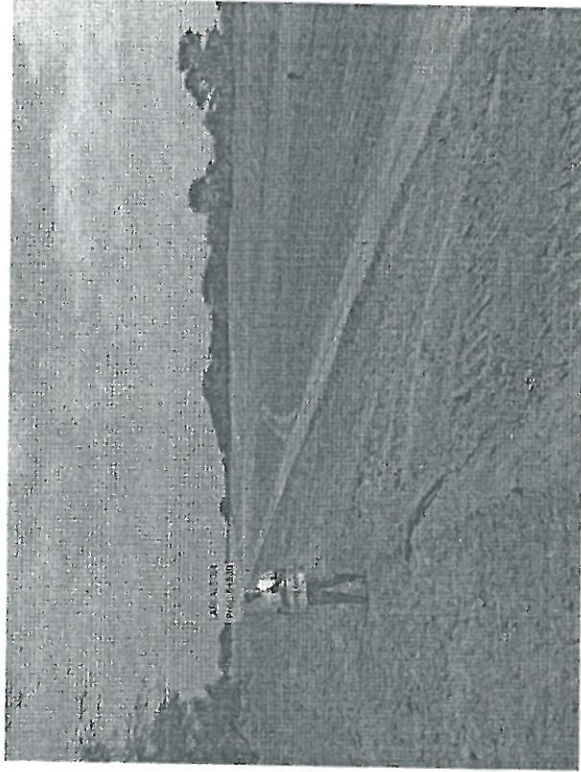


Vista fotográfica – vuelo Dron




ACTIVIDADES DE PREVENCIÓN ANTE EL FENÓMENO EL N° 3 – LAMBAYEQUE

FTR: 05 - DESCOLMATACION Y ENCAUZAMIENTO DEL RIO LA LECHE- SECTOR LAS JUNTAS-MONTEVERDE- DISTRITOS DE ILLIMO Y MORROPE- PROVINCIA Y DEPARTAMENTO DE LAMBAYEQUE




Vista fotográfica – Progresiva: 6+600



Vista fotográfica – vuelo Dron

FTR: 06 - DESCOLMATACION Y ENCAUZAMIENTO DEL RIO OLMOS- SECTOR MIRAFLORES- MEDANO- DISTRITO DE OLMOS Y DEPARTAMENTO DE LAMBAYEQUE



Vista fotográfica – Progresiva: 2+600

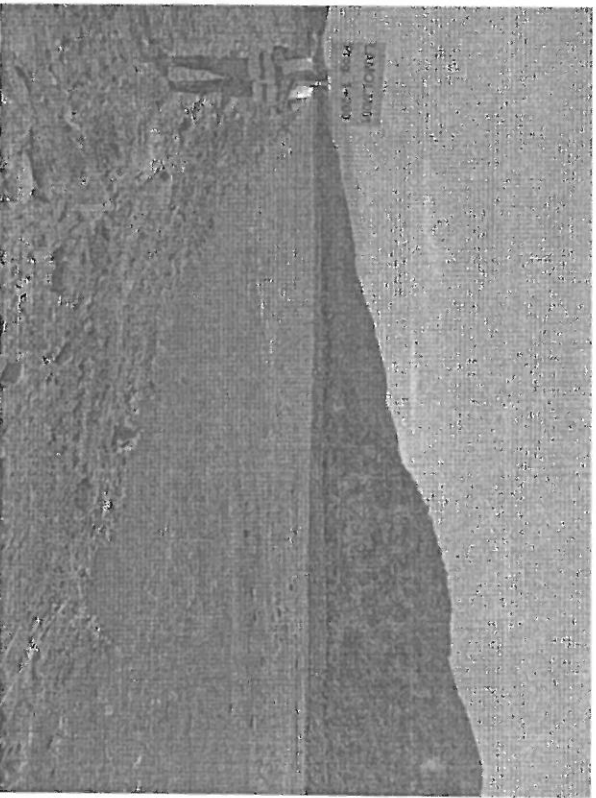


Vista fotográfica – vuelo Dron

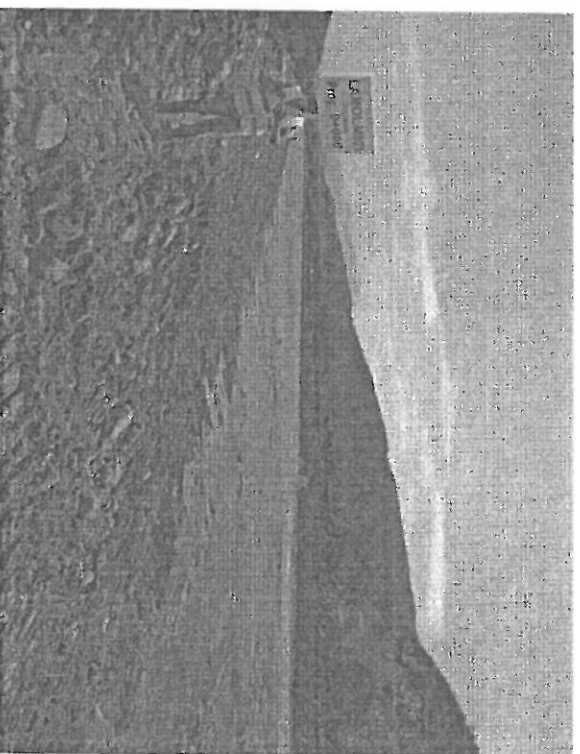
ACTIVIDADES 03 PREVENCIÓN ANTE EL FENÓMENO EL N° 02 - LAMBAYEQUE

FTR: 07 - DESCOLMATACION Y ENCAUZAMIENTO DEL RIO OLMOS- SECTOR EL PALMO- NUEVA ESPERANZA- DISTRITO DE OLMOS Y DEPARTAMENTO DE LAMBAYEQUE


FTR: 08 - DESCOLMATACION DEL CAUCE DEL RIO OLMOS- SECTOR LA JULIANA DISTRITO DE OLMOS PROVINCIA Y DEPARTAMENTO DE LAMBAYEQUE




Vista fotográfica – Progresiva: 1+200



Vista fotográfica – Progresiva: 0+000




Vista fotográfica – vuelo Dron



Vista fotográfica – Progresiva: 0+400



FTR: 11- LIMPIEZA Y DESCOLMATACION SISTEMA DE DRENAJE 3210- 3710-1-3110- 3400




Vista fotográfica – Progresiva: 1+200

FTR: 12 - LIMPIEZA Y DESCOLMATACION SISTEMA DE DRENAJE 4200-1-4200-1.1-4200-1.2- 4200-2



Vista fotográfica – Progresiva: 0+600



Vista fotográfica – Progresiva: 3+100



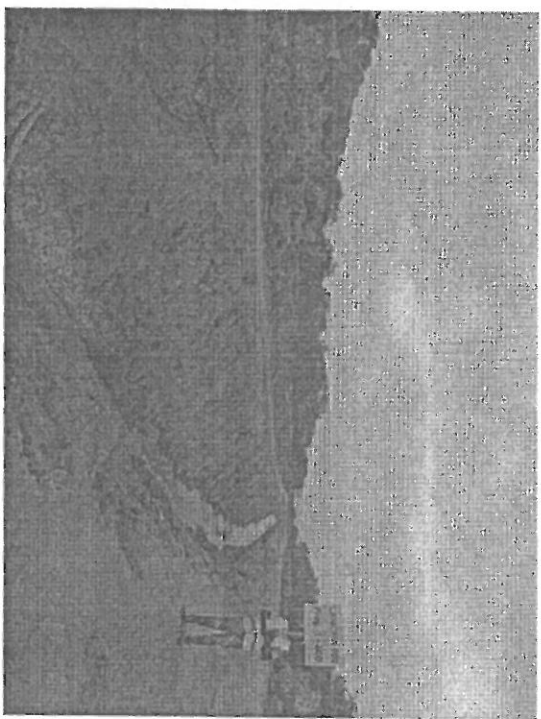
Vista fotográfica – vuelo Dron




ACTIVIDADE        E PREVENCIÓN ANTE EL FENÓMENO EL        C - LAMBAYEQUE

FTR: 15- LIMPIEZA Y DESCOLMATACION SISTEMA DE DRENAJE POPAN  
CARNICHE BAJO 1- CARNICHE BAJO 2


FTR: 16 - ENCAUZAMIENTO Y DESCOLMATACION DE LA QUEBRADA CHIRIQUE




Vista fotográfica – Progresiva: 1+400



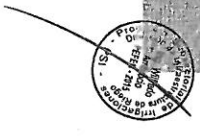
Vista fotográfica – Progresiva: 0+100



Vista fotográfica – vuelo Dron

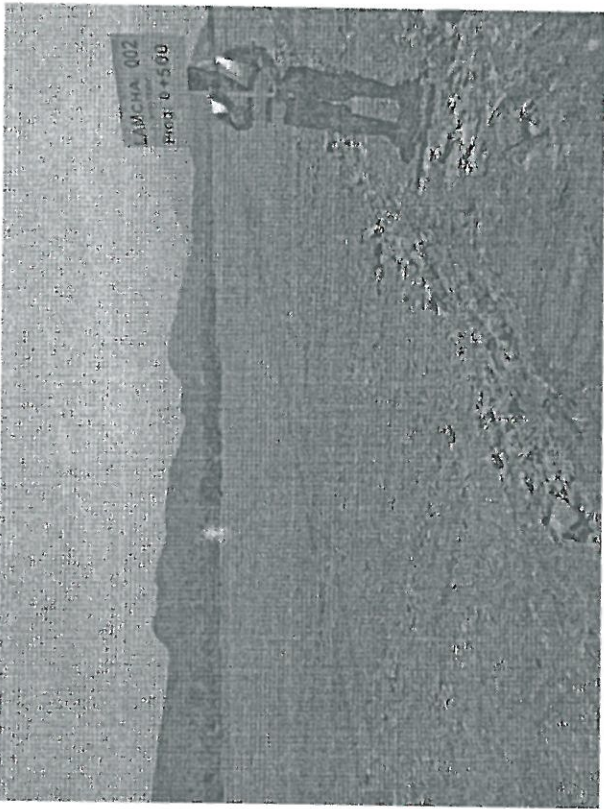


Vista fotográfica – vuelo Dron

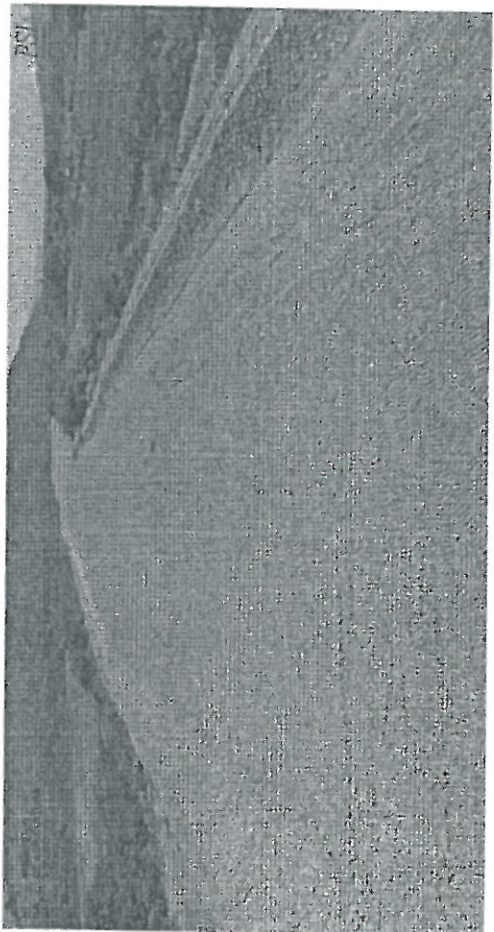




FTR: 19 - ENCAUZAMIENTO Y DESCOLMATACION DE LA QUEBRADA YAIPON




Vista fotográfica - Progresiva: 0+500

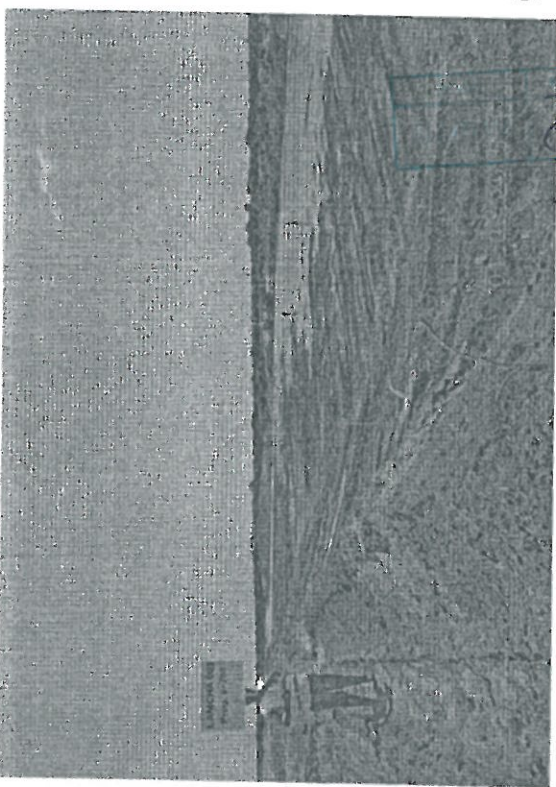


Vista fotográfica - vuelo Dron

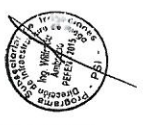
FTR: 20 - DESCOLMATACION DEL RIO CHANCAY AGUAS ABAJO DEL PUENTE ETEN - SECTOR MATA CABALLO



Vista fotográfica - Progresiva: 0+100



Vista fotográfica - Progresiva: 0+700




722


ACTIVIDADES DE PREVENCIÓN ANTE EL FENÓMENO EL NUDO - LAMBAYEQUE

FTR: 23 - LIMPIEZA Y DESCOLMATACION DEL CAUCE DEL RIO ZAÑA SECTOR  
POTRERO GRAMADAL NARANJO


FTR: 24 - LIMPIEZA Y DESCOLMATACION DEL CAUCE DEL RIO ZAÑA SECTOR VIRU  
ESPINAL




Vista fotográfica - Progresiva: 1+700



Vista fotográfica - Progresiva: 3+900




Vista fotográfica - Progresiva: 4+900



Vista fotográfica - vuelo Dron

FTR: 27 - PROTECCION CONTRA INUNDACIONES EN LA QUEBRADA YAIPON  
SECTOR CERRILLOS-RESERVORIO TINAJONES, DISTRITO DE CHONGOYAPE,  
PROVINCIA DE CHICLAYO, DEPARTAMENTO DE LAMBAYEQUE




Vista fotográfica – Progresiva: 0+300



Vista fotográfica – vuelo Dron

FTR: 28 - LIMPIEZA Y DESCOLMATACION DEL SISTEMA DE DRENAJE DEL CANAL  
TAYMI ANTIGUO (RIO TAYMI ANTIGUO)



Vista fotográfica – Progresiva: 30+000




Vista fotográfica – vuelo Dron




FOLIO 001  
278

FTR: 31 - LIMPIEZA Y DESCOLMATACION RIO CHANCAY LAMBAYEQUE SECTOR  
CALLANCA - VILLA SAUL - AICAN BAJO DEL DISTRITO DE MONSEFU -  
PROVINCIA DE CHICLAYO - DEPARTAMENTO DE LAMBAYEQUE


FTR: 32 - DESCOLMATACION DEL RIO REQUE, SECTOR CAIMITO MALA MUERTE,  
DISTRITO DE MONSEFU, PROVINCIA CHICLAYO, DEPARTAMENTO LAMBAYEQUE



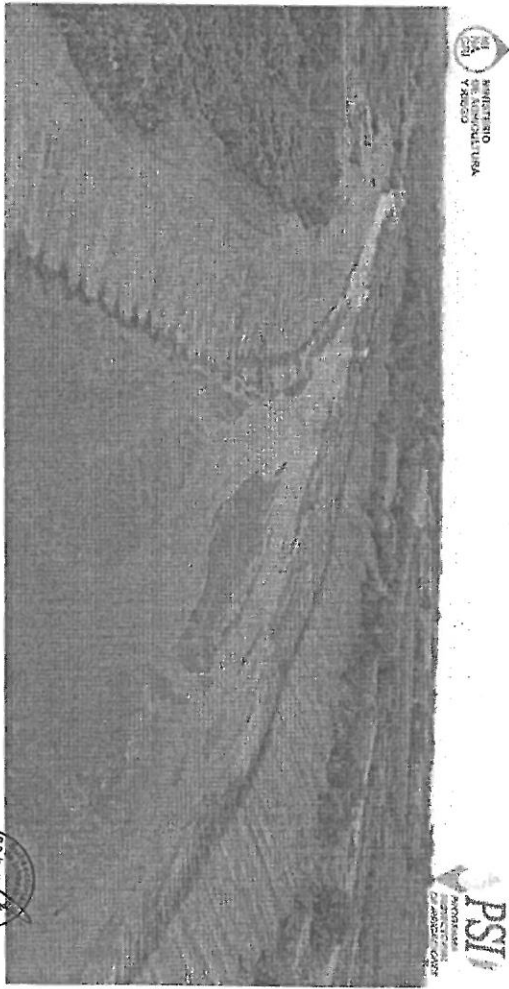
Vista fotográfica – Progresiva: 0+300



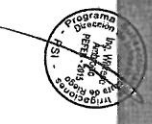
Vista fotográfica – Progresiva: 0+400



Vista fotográfica – vuelo Dron




Vista fotográfica – vuelo Dron



FTR: 35 - LIMPIEZA Y DESCOLMATACION RIO CHANCAY LAMBAYEQUE SECTOR PACHERRES - PALO BLANCO DEL DISTRITO DE PUCALA - PROVINCIA DE CHICLAYO - DEPARTAMENTO DE LAMBAYEQUE



Vista fotográfica – Progresiva: 0+900




Vista fotográfica – vuelo Dron

FTR: 36 - DESCOLMATACION Y ENCAUZAMIENTO DEL CAUCE DEL RIO CHINIAMA, SECTOR LAS JUNTAS, DISTRITOS DE MOTUPE, PROVINCIA Y DEPARTAMENTO LAMBAYEQUE




Vista fotográfica – Progresiva: 1+400



Vista fotográfica – vuelo Dron

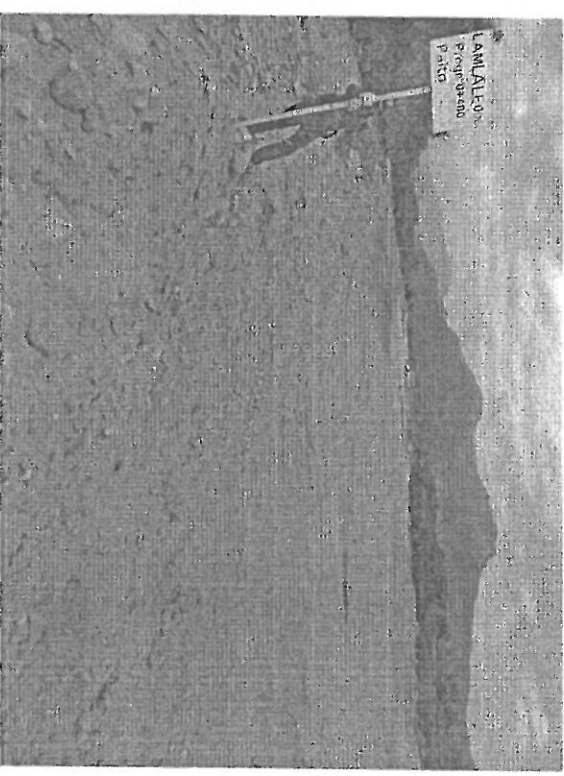


FTR: 39 - DESCOLMATACION Y ENCAUZAMIENTO DEL CAUCE DEL RIO OLOS  
SECTOR PAREDONES, DISTRITO DE MOTUPE, PROVINCIA Y DEPARTAMENTO  
LAMBAYEQUE.




Vista fotográfica – Progresiva: 0+700


FTR: 40 - DESCOLMATACION Y ENCAUZAMIENTO DEL RIO LA LECHE, SECTOR EL  
PALTO, DISTRITO DE PITIPO, PROVINCIA DE FERREÑAFE Y DEPARTAMENTO  
LAMBAYEQUE



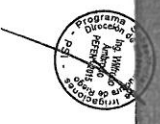
Vista fotográfica – Progresiva: 0+400



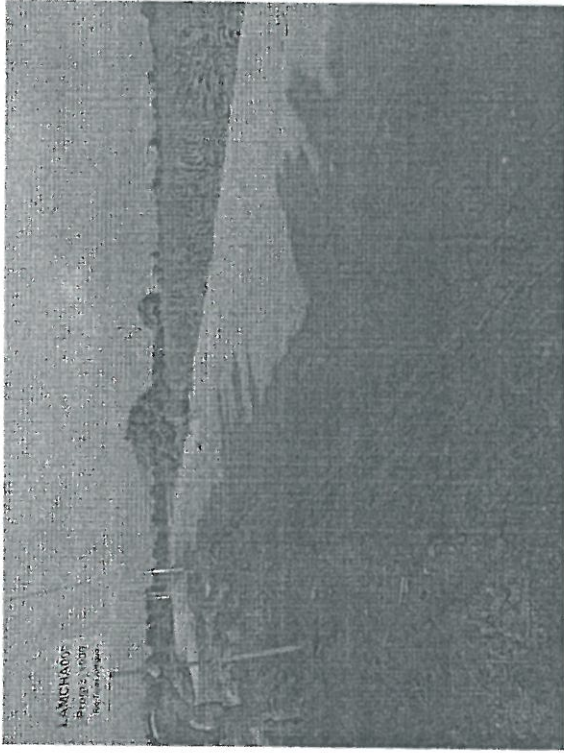
Vista fotográfica – vuelo Dron




Vista fotográfica – vuelo Dron



FTR: 43 - LIMPIEZA Y DESCOLMATACION DEL SISTEMA DE DRENAJE DEL CANAL TAYMI ANTIGUO (RIO TAYMI ANTIGUO)-SECTOR FERREÑAFE




Vista fotográfica – Progresiva: 32+000




Vista fotográfica – Progresiva: 47+000

FTR: 44 - PROTECCION CONTRA INUNDACIONES EN LA QUEBRADA PLAYA SECA SECTOR PACHERRES, DISTRITO DE PUCALA, PROVINCIA DE CHICLAYO, DEPARTAMENTO DE LAMBAYEQUE




Vista fotográfica – Progresiva: 0+100



Vista fotográfica – vuelo Dron




FTR: 47 - PROTECCION CONTRA INUNDACIONES EN LA QUEBRADA LA  
MONTERIA SECTOR TABLAZOS, DISTRITO DE CHONGOVAYPE, PROVINCIA DE  
CHICLAYO, DEPARTAMENTO DE LAMBAYEQUE

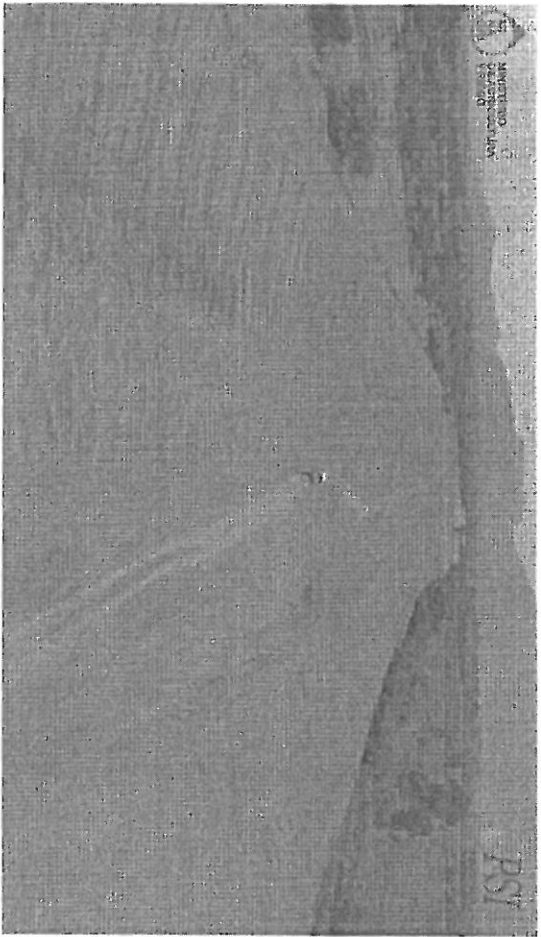


Vista fotográfica – Progresiva: 0+400


FTR: 48 - LIMPIEZA DE LOS DRENES TRONCALES DE MOCHUMIL, LAMBAYEQUE,  
CHACUPE Y MONSEFU



Vista fotográfica – Progresiva: 1+000



Vista fotográfica – vuelo Dron

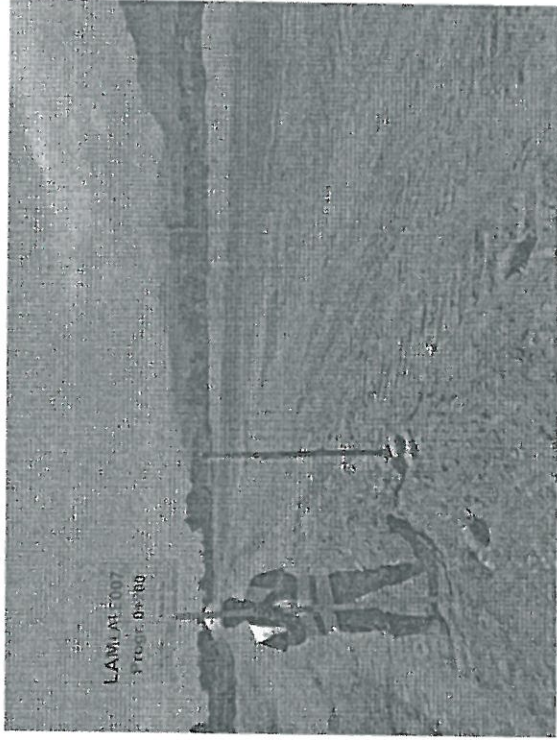


Vista fotográfica – vuelo Dron





FTR: 51 - DESCOLMATACION Y ENCAUZAMIENTO DEL RIO LA LECHE; SECTOR SAN JUAN, DISTRITO DE PITIPO, PROVINCIA DE FERREÑAFE Y DEPARTAMENTO DE LAMBAYEQUE




Vista fotográfica - Progresiva: 0+200

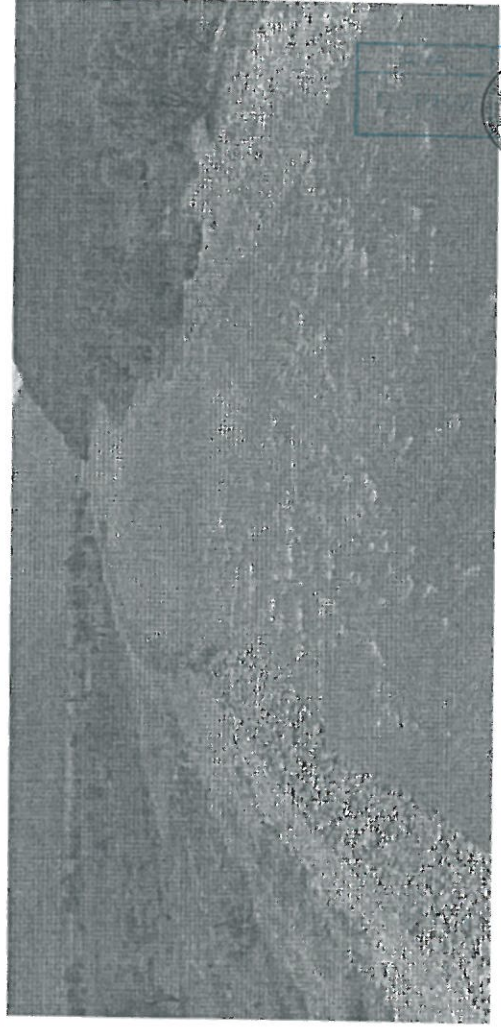


Vista fotográfica - vuelo Dron

FTR: 52 - DESCOLMATACION Y ENCAUZAMIENTO DEL RIO LA LECHE; SECTOR LAS GARZAS, DISTRITO PITIPO, PROVINCIA DE FERREÑAFE DEPARTAMENTO LAMBAYEQUE



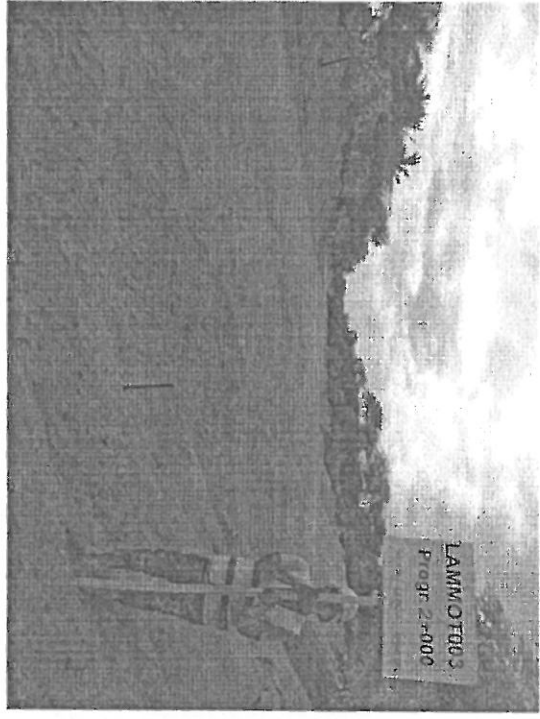
Vista fotográfica - Progresiva: 0+200




Vista fotográfica - vuelo Dron

FTR: 55 - DESCOLMATACION Y ENCAUZAMIENTO DEL CAUCE DEL RIO  
CHOTOQUE; SECTOR LETICIA ARROZAL, DISTRITO DE MOTUPE, PROVINCIA Y  
DEPARTAMENTO DE LAMBAYEQUE


FTR: 56 - DESCOLMATACION Y ENCAUZAMIENTO DEL CAUCE DEL RIO CHOCHOPE  
SECTOR BOCATOMA EL PUEBLO - CHOCHOPE, DISTRITO DE CHOCHOPE, PROVINCIA  
Y DEPARTAMENTO DE LAMBAYEQUE




Vista fotográfica – Progresiva: 2+000



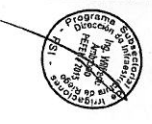
Vista fotográfica – Progresiva: 0+800



Vista fotográfica – vuelo Dron

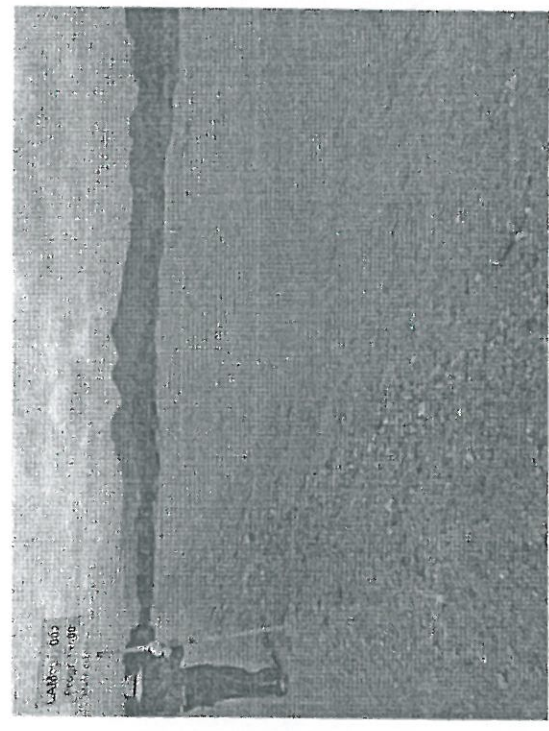


Vista fotográfica – Progresiva: 2+700




ACTIVIDADES DE PREVENCIÓN ANTE EL FENÓMENO F<sup>1</sup> NIÑO – LAMBAYEQUE

FTR: 59 - DESCOLMATACION Y ENCAUZAMIENTO DEL CAUCE DEL RIO CHOTOQUE; SECTOR LETICIA ARROZAL, DISTRITO DE MOTUPE, PROVINCIA Y DEPARTAMENTO DE LAMBAYEQUE




Vista fotográfica – Progresiva: 1+000

FTR: 60 - DESCOLMATACION Y ENCAUZAMIENTO DEL CAUCE DEL RIO CHOCHOPE Y DEPARTAMENTO DE LAMBAYEQUE



Vista fotográfica – Progresiva: 1+500




Vista fotográfica – vuelo Dron




Vista fotográfica – vuelo Dron

FTR: 63 - DESCOLMATACION Y ENCAUZAMIENTO DEL RIO MOTUPE, SECTOR  
PUENTE MOTUPE II Y III - LAGUNA LA NIÑA - DISTRITO DE MORROPPE,  
PROVINCIA Y DPTO. DE LAMBAYEQUE

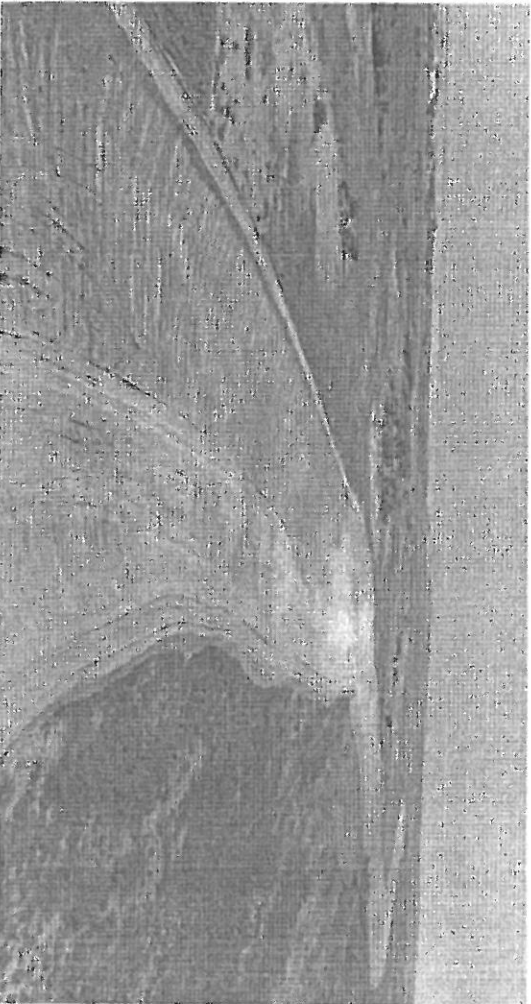


Vista fotográfica - Progresiva: 2+200


FTR: 64 - REHABILITACIÓN DE DIQUE CON ROCA AL VOLTEO EN LA MARGEN  
IZQUIERDA DEL RIO MOTUPE AGUAS ABAJO BOCATOMA PRADA, SECTOR PRADA,  
DISTRITO DE MOTUPE, PROVINCIA Y DEPARTAMENTO DE LAMBAYEQUE



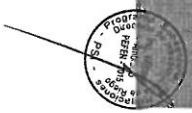
Vista fotográfica - Progresiva: 0+250




Vista fotográfica - vuelo Dron




Vista fotográfica - vuelo Dron



FTR: 01 - DESCOLMATACION Y ENCAUZAMIENTO DEL CAUCE DEL RIO LURIN

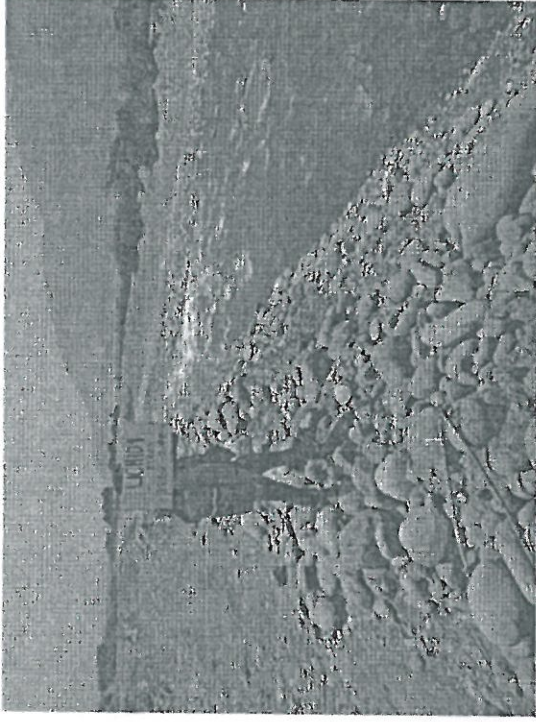


Vista fotográfica – Progresiva: 0+000



Vista fotográfica – Progresiva: 0+800

FTR: 03 - DESCOLMATACION Y LIMPIEZA DEL CAUCE RIO CHILLON SECTORES TRAPICHE Y CABALLERO HUARANGAL, PROVINCIA Y DEPARTAMENTO DE LIMA



Vista fotográfica – Progresiva: 2+000




Vista fotográfica – vuelo Dron




FTR: 04 - DESCOLMATACION Y LIMPIEZA DEL CAUCE RIO CHILLON SECTOR CHAPERITO, PROVINCIA Y DEPARTAMENTO DE LIMA

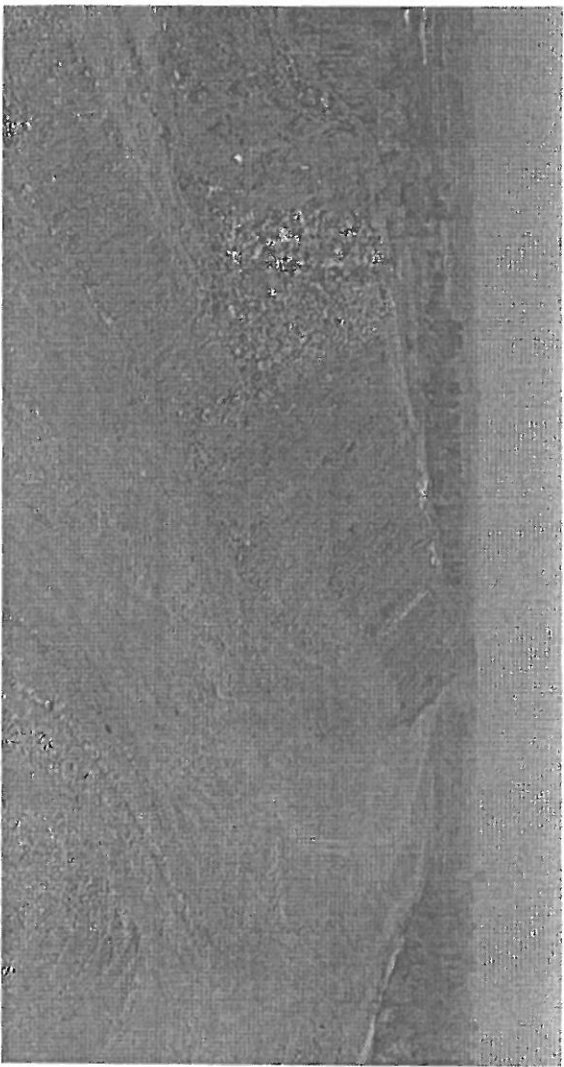
FTR: 05 - DESCOLMATACION Y LIMPIEZA DEL CAUCE RIO RIMAC SECTOR DE LA BOCATOMA DEL CANAL DERIVADOR NIEVERIA




Vista fotográfica – Progresiva: 4+300



Vista fotográfica – Progresiva: 1+000



Vista fotográfica – vuelo Dron




Vista fotográfica – Progresiva: 1+200




ACTIVIDADES DE PREVENCIÓN ANTE EL FENÓMENO EL NIÑO – LIMA

FTR: 06 - DESCOLMATACION Y LIMPIEZA DEL CAUCE RIO RIMAC SECTOR DE LA BOCATOMA DEL CANAL DERIVADOR CARAPONGO



Vista fotográfica – Progresiva: 0+400


FTR: 07 - DESCOLMATACION Y LIMPIEZA DEL CAUCE RIO LURIN SECTORES VULNERABLES, PROVINCIA Y DEPARTAMENTO DE LIMA



Vista fotográfica – Progresiva: 1+600




Vista fotográfica – vuelo Dron




Vista fotográfica – Progresiva: 3+000

FTR: 08 - DESCOLMATACION Y LIMPIEZA DEL CAUCE RIO CHILLON SECTOR BUENA VISTA, PROVINCIA Y DEPARTAMENTO DE LIMA



Vista fotográfica – Progresiva: 0+300

FTR: 09 - DESCOLMATACION Y LIMPIEZA DEL CAUCE RIO RIMAC SECTOR DE LAS BOCATOMAS DE LOS CANALES DERIVADORES BAJO NAÑA, LA ESTRELLA Y CASTRILLEJO, PROVINCIA Y DEPARTAMENTO DE LIMA



Vista fotográfica



Vista fotográfica – vuelo Dron




Vista fotográfica – vuelo Dron




ACTIVIDAD DE PREVENCIÓN ANTE EL FENÓMENO DE NIÑO - PIURA

FTR: 01 - DESCOLMATACION Y AMPLIACION DE CAUCE DEL RIO PIURA - TRAMO PUENTE INDEPENDENCIA KM 0+000 - 13+000


FTR: 02 - DESCOLMATACION Y AMPLIACION DE CAUCE DEL RIO PIURA - TRAMO KM 13+000 - LAGUNA RAMON




Vista fotográfica – Progresiva: 0+300



Vista fotográfica – Progresiva: 23+000



Vista fotográfica – vuelo Dron




Vista fotográfica – vuelo Dron

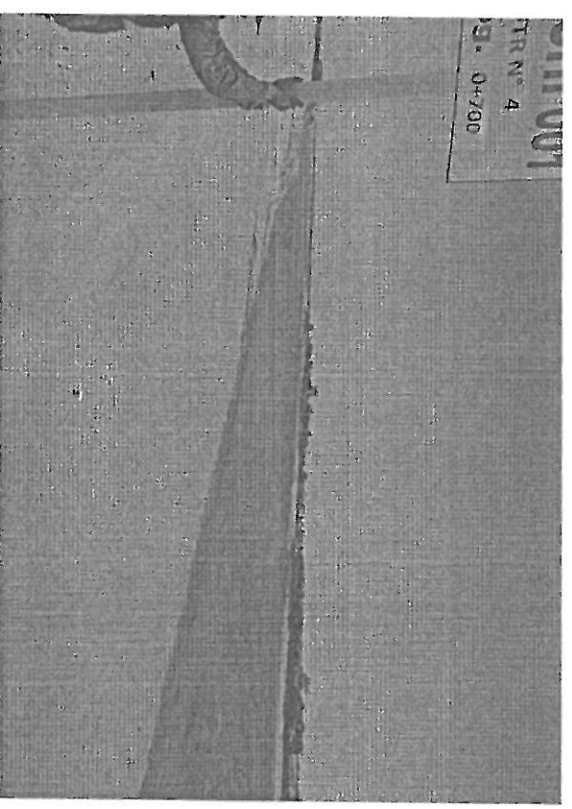
<table border="1"> <tr> <td>PROYECTO</td> <td>FOLIO N°</td> </tr> <tr> <td>01</td> <td>235</td> </tr> </table>	PROYECTO	FOLIO N°	01	235	
PROYECTO	FOLIO N°				
01	235				

FTR: 03 - DESCOLMATACION DE LA SALIDA DEL RIO PIURA AL MAR TRAMO  
LAGUNA RAMON - PAMPA LAS SALINAS

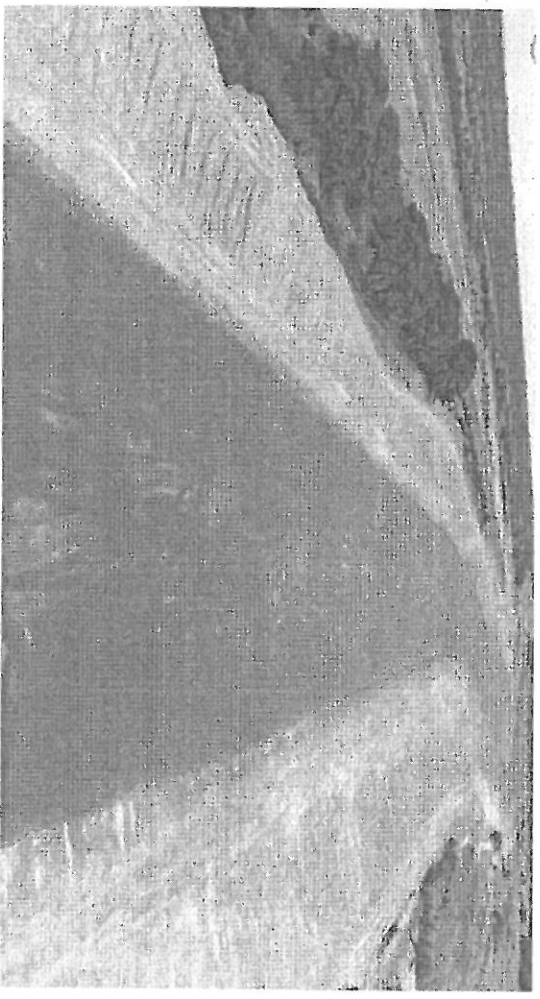
FTR: 04 - DESCOLMATACION CAUCE DE RIO CHIRA, SECTOR MIRAMAR - LA BOCANA  
- VICHAYAL - PAITA




Vista fotográfica – Progresiva: 45+100



Vista fotográfica – Progresiva: 0+700



Vista fotográfica – vuelo Dron




Vista fotográfica – Progresiva: 0+700



ACTIVIDADES DE PREVENCIÓN – FENÓMENO DFT NIÑO

FTR: 06 - DESCOLMATACION CAUCE DE RIO CHIRA, SECTOR LA HUACA  
(SEGUNDO TRAMO) TAMARINDO - PAITA




Vista fotográfica – Progresiva: 0+000

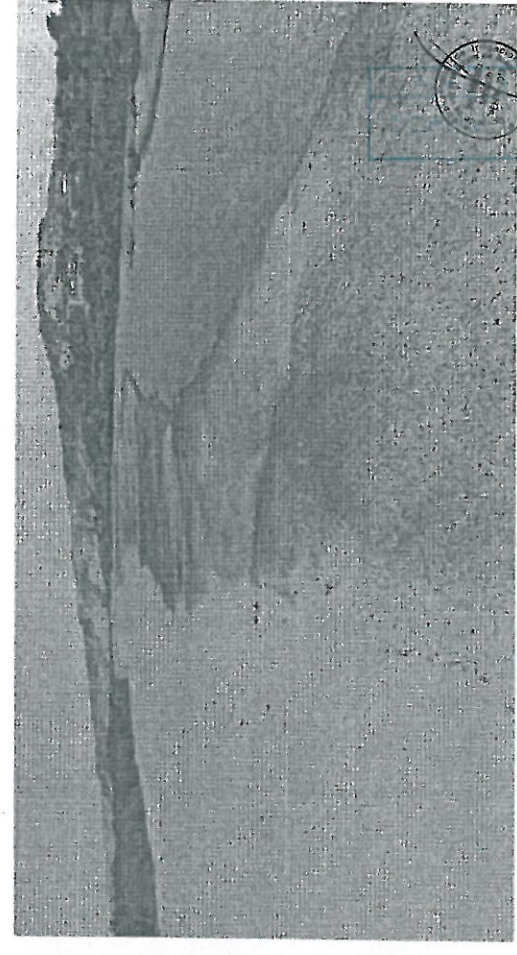


Vista fotográfica – vuelo Dron

FTR: 07 - DESCOLMATACION CAUCE DE RIO CHIRA, SECTOR AMOTAPE- AMOTAPE -  
PAITA




Vista fotográfica – Progresiva: 0+300




Vista fotográfica – vuelo Dron

FTR: 17 - DESCOLMATACION CAUCE DE QUEBRADA EL EREO II


FTR: 21 - DESCOLMATACION DEL RIO PIURA EN EL SECTOR EL CARBON - MALINGAS




Vista fotográfica – Progresiva: 0+600



Vista fotográfica – Progresiva: 0+200



Vista fotográfica – vuelo Dron




Vista fotográfica – vuelo Dron




**ACTIVIDADES DE PREVENCIÓN – FENÓMENO DEL NIÑO**

**FTR: 106 - LIMPIEZA Y DESCOLMATACION DEL RIO CHIRA PUENTE SIMON  
RODRIGUEZ - VICHAYAL**

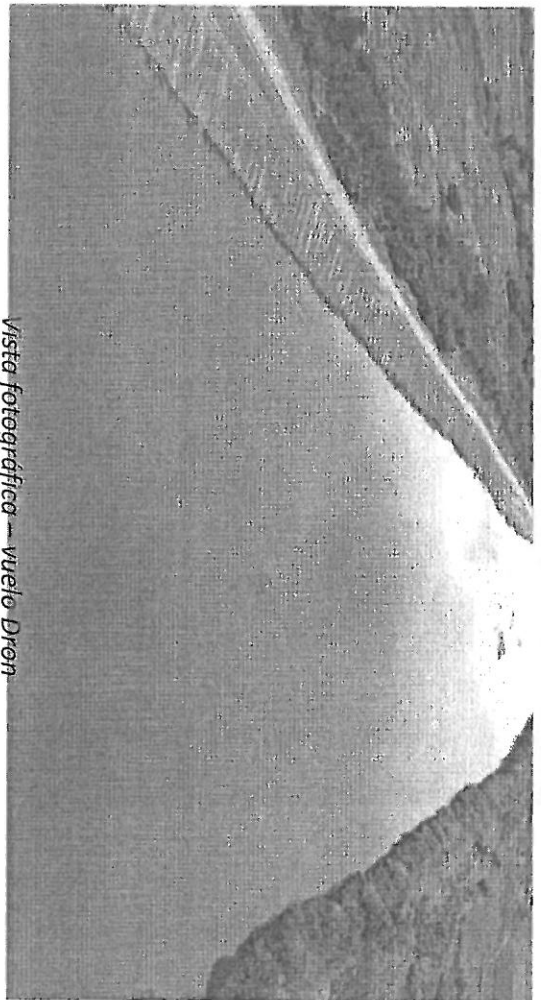


*Vista fotografica - Progresiva: 01.600*


**FTR: 107 - DESCOLMATACION Y ENCAUZAMIENTO DE LA QUEBRADA FERNANDEZ EN  
EL SECTOR BARRANCOS DEL PUENTE VEHICULAR, EN LA LOCALIDAD DE MANCORA,  
PROVINCIA DE TALARA, DEPARTAMENTO DE PIURA**



*Vista fotografica - Progresiva: 01.600*




*Vista fotografica - vuelo Dren*



*Vista fotografica - vuelo Dren*

FTR: 108 - DESCOLMATACION DE LOS DRENES SIANCAS, RATON MUERTO II-TRAMO FINAL, HUACHUMA, EL MUÑECO, ARNAO, CHURRUPACO, EL PERRO, LAS HUACAS, SAN MIGUEL, SULLON, VENCES Y RATON MUERTO-TRAMO INICIAL




Vista fotográfica – Progresiva: 0+000



Vista fotográfica – vuelo Dron

FTR: 110 - LIMPIEZA Y DESCOLMATACION DE QUEBRADAS EL INGENIO, EL INGENIO I, EL INGENIO II, LA PILCA Y EL CARRIZO




Vista fotográfica – Progresiva: 0+100



Vista fotográfica – vuelo Dron




FTR: 111 - DESCOLMATACION DEL DREN PAMPAS IV, DISTRITO LA MATANZA,  
PROVINCIA MORROPON, REGION PIURA




Vista fotográfica – Progresiva: 0+000

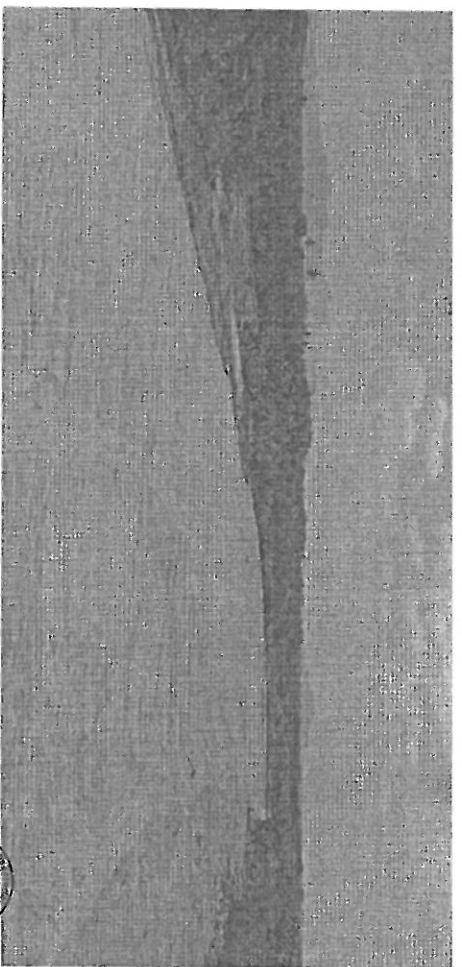
FTR: 112 - DESCOLMATACION DEL RIO PIURA - SECTOR MONTERICO, DISTRITO LA  
MATANZA, PROVINCIA MORROPON, REGION PIURA



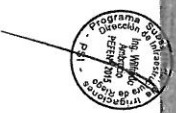
Vista fotográfica – Progresiva: 0+100



Vista fotográfica – Progresiva: 4+920




Vista fotográfica – vuelo Dron

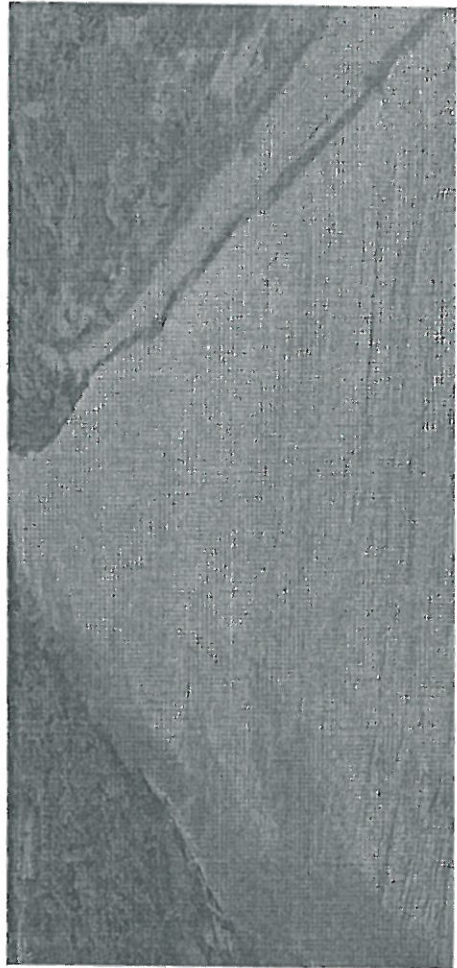




FTR: 113 - DESCOLMATACION DE LA QUEBRADA LAS DAMAS - SECTOR SAN JOSE DEL CHORRO, DISTRITO LA MATANZA, PROVINCIA MORROPON, REGION PIURA



Vista fotográfica – Progresiva: 0+300



Vista fotográfica – vuelo Dron

FTR: 114 - DESCOLMATACION DEL DREN CRUZ VERDE, DISTRITO LA MATANZA, PROVINCIA MORROPON, REGION PIURA




Vista fotográfica – Progresiva: 0+000




Vista fotográfica – Progresiva: 0+850

FTR: 115 - DEMOLICION DIQUE EN CAUCE DEL RIO PIURA, SECTOR SALINAS,  
DISTRITO DE SECHURA-PIURA




Vista fotográfica – Progresiva: 4+400


FTR: 116 - PROTECCION DE AMBAS MARGENES DEL RIO PIURA AGUAS ARRIBA Y  
AGUAS ABAJO DEL PUENTE INDEPENDENCIA



Vista fotográfica – Progresiva: 0+100




Vista fotográfica – vuelo Dron

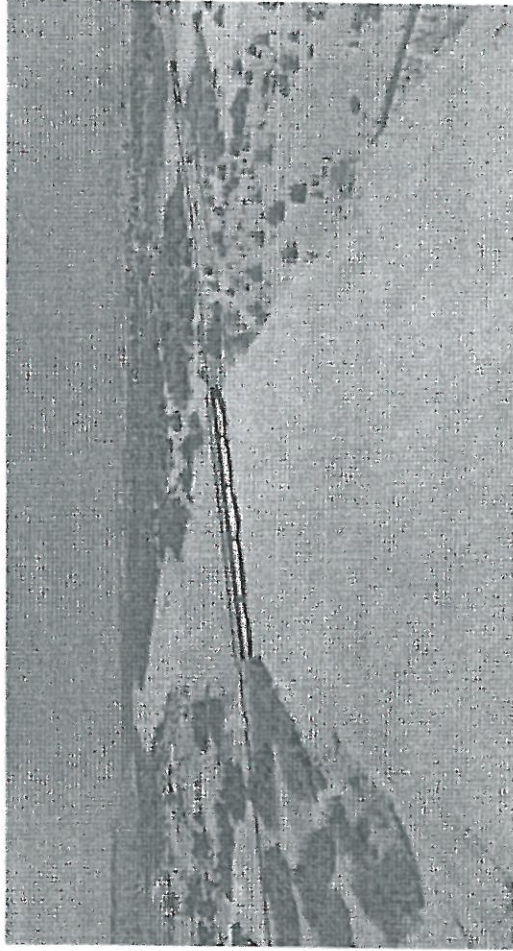


Vista fotográfica – vuelo Dron

FTR: 117 - LIMPIEZA Y DESCOLMATACION DEL CAUCE DE LA QUEBRADA  
PARIÑAS




Vista fotográfica – Progresiva: 0+200

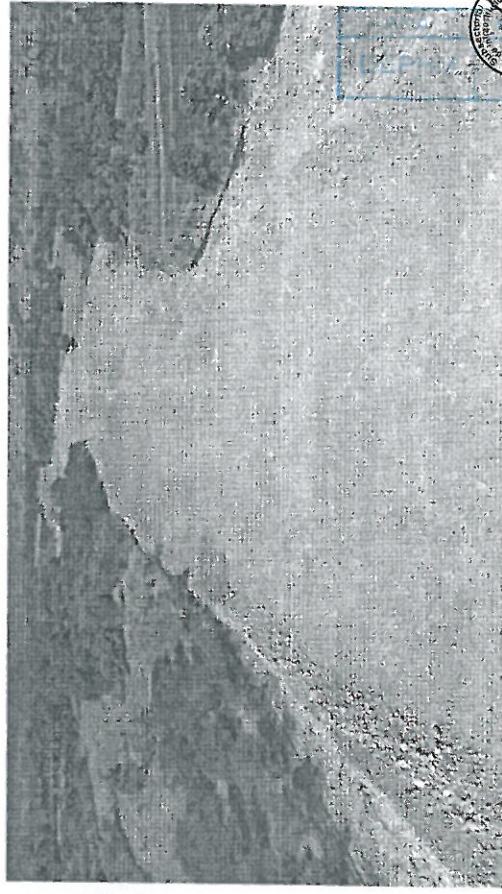


Vista fotográfica – vuelo Dron

FTR: 118 - DESCOLMATACION Y ENCAUZAMIENTO DE LA QUEBRADA PALO NEGRO  
CARDAL, DISTRITO DE SAN JUAN DE BIGOTE, PROVINCIA DE MORROPON,

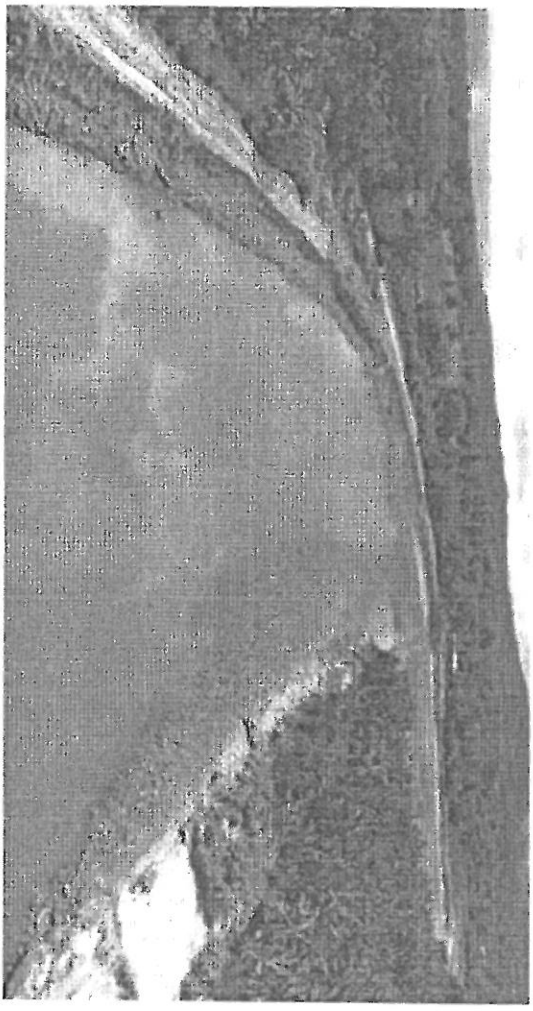


Vista fotográfica – Progresiva: 0+600



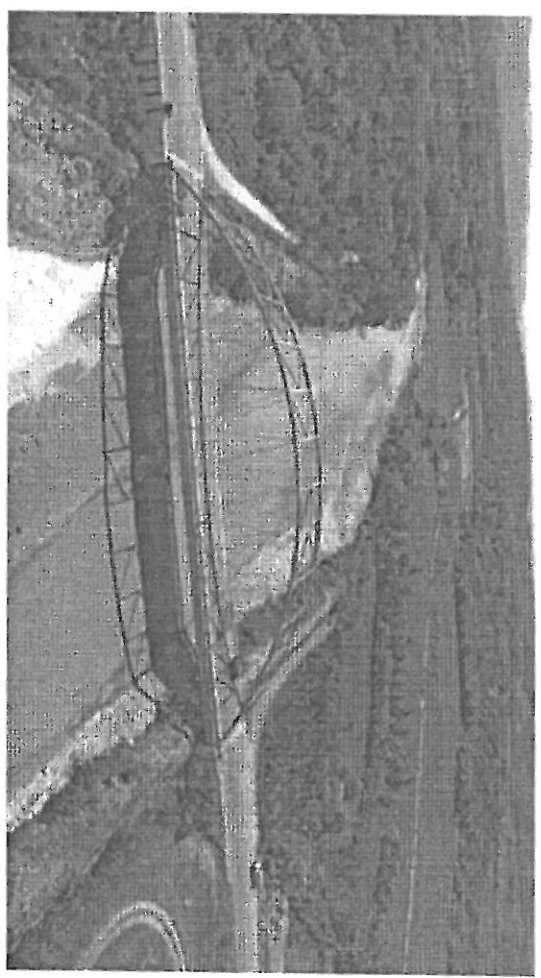
Vista fotográfica – vuelo Dron

FTR: 01 - LIMPIEZA Y DESCOLMATACION DEL RIO CUMBAZA, SECTORES SANTA ROSA, TARAPOTO Y SAN JUAN DEL CUMBAZA




Vista fotográfica – vuelo Dron

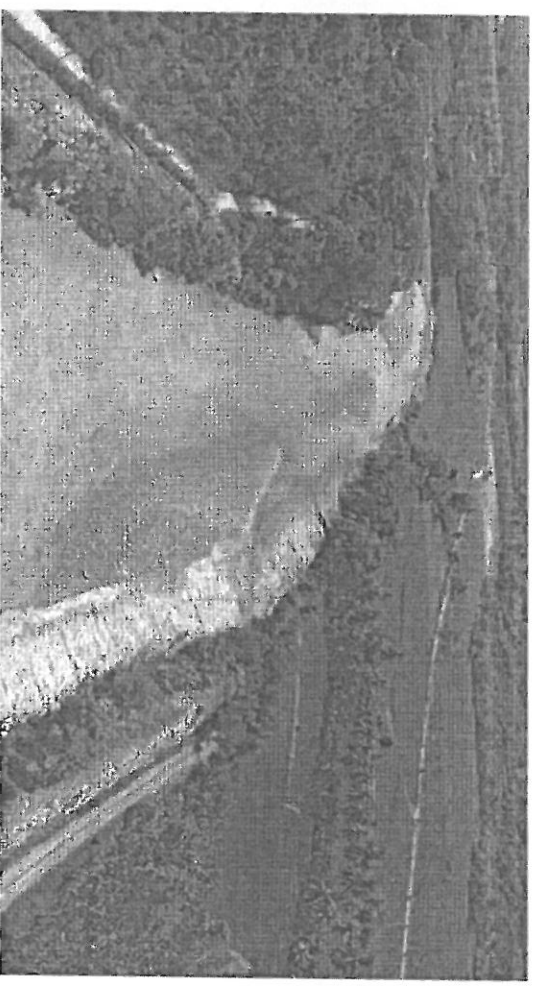
FTR: 02 - LIMPIEZA Y DESCOLMATACION DEL RIO CUMBAZA, SECTOR PUENTE TARAPOTO



Vista fotográfica – vuelo Dron




Vista fotográfica – vuelo Dron




Vista fotográfica – vuelo Dron

FTR: 03 - PROTECCION CON ROCA AL VOLTEO DEL RIO TONCHIMA, SECTOR NEGROCUCUCHO

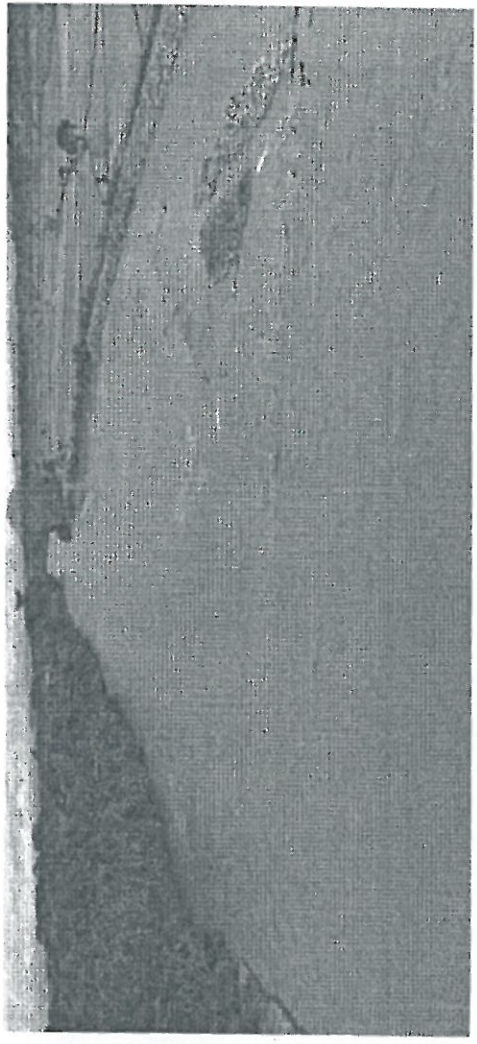


Vista fotográfica – vuelo Dron


FTR: 04 - PROTECCION CON ROCA AL VOLTEO DEL RIO TONCHIMA, SECTOR PLAYA SAN FRANCISCO



Vista fotográfica – vuelo Dron



Vista fotográfica – vuelo Dron

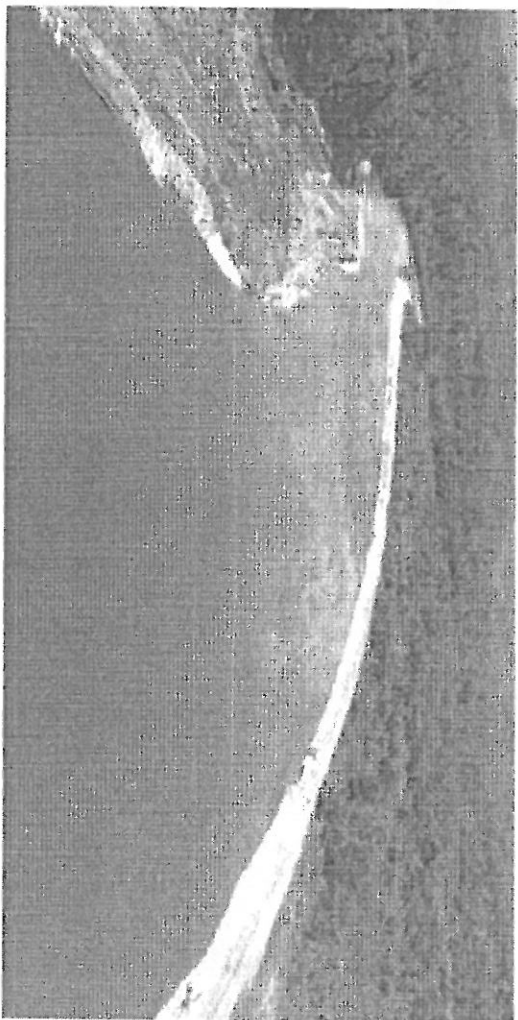


Vista fotográfica – vuelo Dron

241

An official circular stamp from the National Institute of Water and Sewerage Services (INIA). The stamp contains the text "Programa de Inversión de Infraestructura de Agua y Saneamiento" and "INIA". A handwritten number "241" is written in blue ink above the stamp.

FTR: 05 - LIMPIEZA Y DESCOLMATACION DEL RIO MAYO, SECTOR SAN JUAN DEL MAYO




Vista fotográfica – vuelo Dron

FTR: 06 - DESCOLMATACION DEL RIO MAYO, SECTOR DOMINGO PUESTO



Vista fotográfica – vuelo Dron



Vista fotográfica – vuelo Dron



Vista fotográfica – vuelo Dron




ACTIVIDADES DE PREVENCIÓN ANTE EL FENÓMENO EL NIÑO - SAN MARTIN

FTR: 07 - DESCOLMATACION DEL RIO MAYO, SECTOR SURQUILLO




Vista fotográfica - vuelo Dron

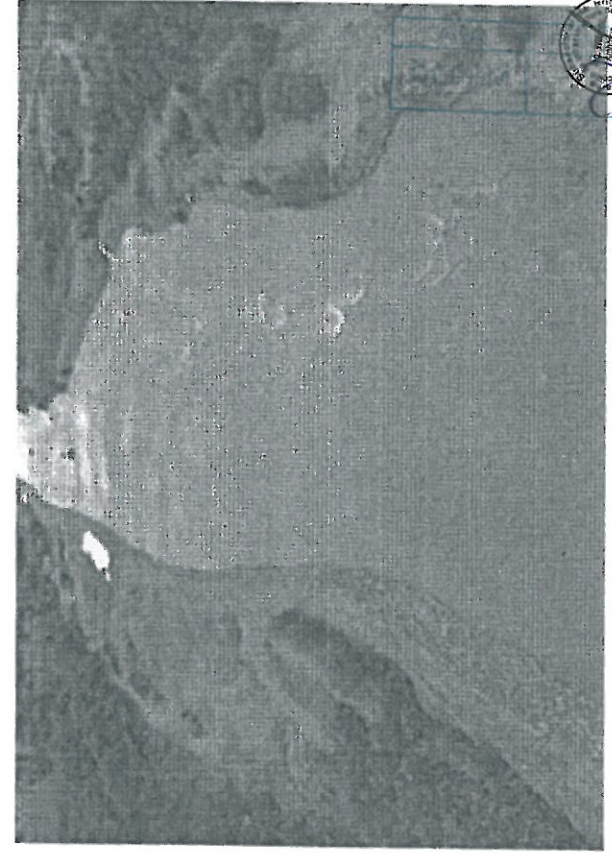
FTR: 08 - LIMPIEZA Y DESCOLMATACION DEL RIO MAYO, SECTOR BRISAS DEL MAYO



Vista fotográfica - vuelo Dron




Vista fotográfica - vuelo Dron



Vista fotográfica - vuelo Dron


MINAGRI - PSI  
DIR  
47

FTR: 09 - PROTECCION DE LA QUEBRADA SHUPISHIÑA SECTOR SIMON BOLIVAR - MUNICIPALIDAD DISTRITAL DE CACATACHI - DISTRITOS DE CACATACHI - PROVINCIA DE SAN MARTIN - REGION SAN MARTIN



Vista fotográfica – Progresiva: 0+700

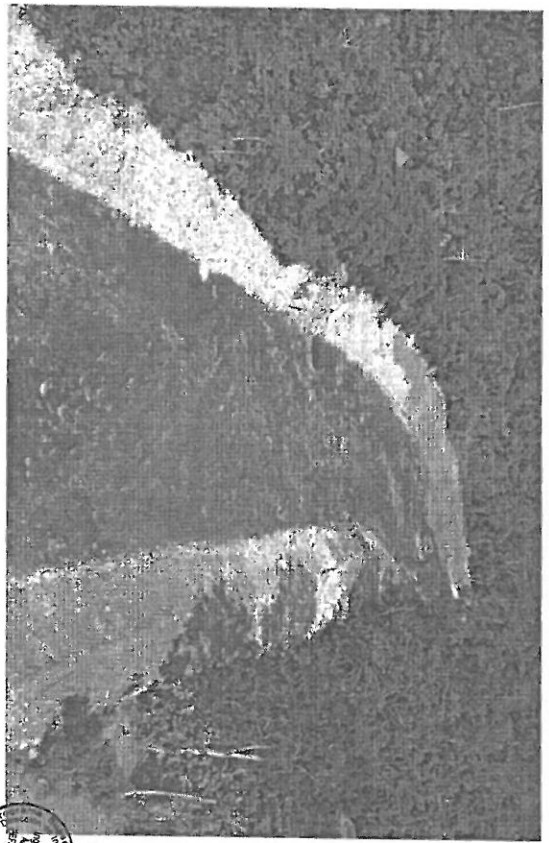
FTR: 10 - PROTECCION DEL RIO CUMBABA SECTOR SAN PEDRO - MUNICIPALIDAD DISTRITAL DE SAN ANTONIO - DISTRITO DE SAN ANTONIO - PROVINCIA DE SAN MARTIN - REGION SAN MARTIN



Vista fotográfica – Progresiva: 0+100



Vista fotográfica – vuelo Dron




Vista fotográfica – vuelo Dron





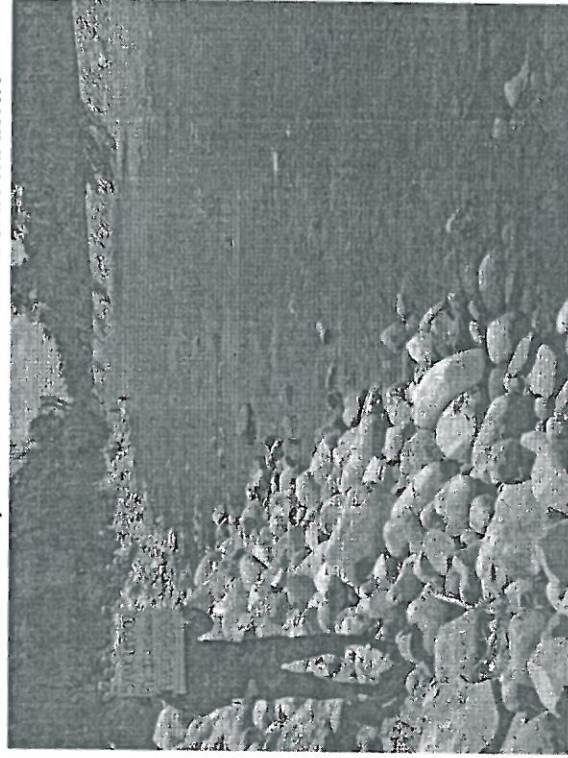
ACTIVIDADES DE PREVENCIÓN ANTE EL FENÓMENO EL NIÑO – SAN MARTIN

FTR: 11 - PROTECCION DEL RIO CUMBAZA SECTOR TABACALERA -  
MUNICIPALIDAD DISTRITAL DE JUAN GUERRA - DISTRITO DE JUAN GUERRA -  
PROVINCIA DE SAN MARTIN - REGION SAN MARTINCACATACHI - PROVINCIA  
DE SAN MARTIN - REGION SAN MARTIN




*Vista fotográfica – Progresiva: 0+300*


FTR: 12 - INSTALACION DEL SERVICIO DE PROTECCION CONTRA PROBABLE  
INUNDACION POR OCURRENCIA FENOMENO EL NIÑO EN RIO CUMBAZA, SECTOR  
LAS BRISAS Y AA.HH CUMBAZA, DISTRITO DE MORALES, PROVINCIA DE SAN  
MARTIN, DEPARTAMENTO DE SAN MARTIN



*Vista fotográfica – Progresiva: 0+200*




*Vista fotográfica – Progresiva: 0+500*




*Vista fotográfica – vuelo Dron*

FTR: 13 - DESCOLMATACION DE LA QUEBRADA POMACILLO, LOCALIDAD DE  
NUEVO LIMA, DISTRITO BAJO BIOVA, PROVINCIA DE BELLAVISTA - REGION  
SAN MARTIN



Vista fotográfica – Progresiva: 3+600


FTR: 14 - INSTALACION Y PROTECCION CONTRA INUNDACIONES, MARGEN  
IZQUIERDA Y DERECHA RIO SHAPAJILLA



Vista fotográfica – Progresiva: 0+100



Vista fotográfica – vuelo Dron



Vista fotográfica – Progresiva: 0+300




FTR: 15 - PROTECCION DE LA QUEBRADA PISHUAYA SECTOR HIERBAL -  
MUNICIPALIDAD PROVINCIAL EL DORADO - DISTRITO DE SAN JOSE DE SISA -  
PROVINCIAL EL DORADO - REGION DE SAN MARTIN




Vista fotográfica – Progresiva: 0+200

FTR: 17 - PROTECCION DE LA QUEBRADA CHAZUTAYACU SECTOR BANDA DE  
CHAZUTA - MUNICIPALIDAD DISTRITAL DE CHAZUTA - DISTRITO DE CHAZUTA -  
PROVINCIA SAN MARTIN - REGION DE SAN MARTIN



Vista fotográfica – Progresiva: 0+100



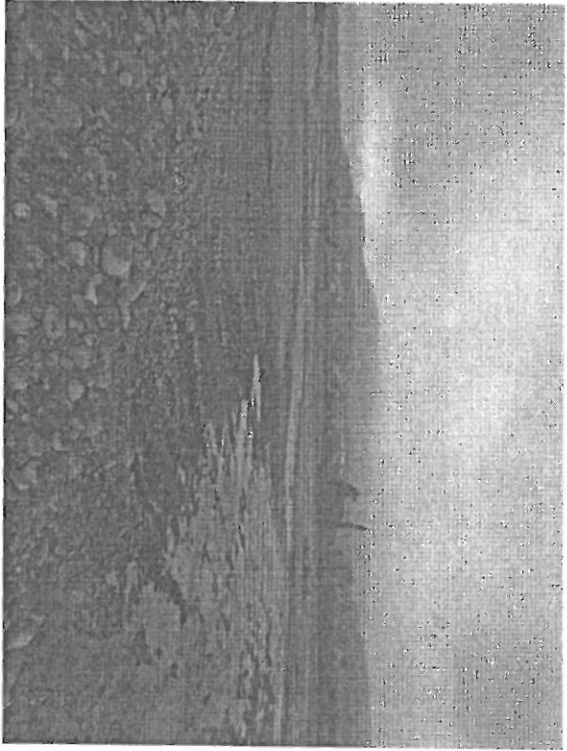
Vista fotográfica – vuelo Dron



Vista fotográfica – vuelo Dron


Comité de Irrigación  
de la Quebrada de  
Chazuta  
PSI  
244

FTR: 01 - DESCOLMATACION DEL CAUCE DEL RIO PISCO MARGEN IZQUIERDA Y DERECHA - SECTOR BERNALES



Vista fotográfica – Sector Bernal


FTR: 02 - DESCOLMATACION DEL RIO PISCO MARGEN IZQUIERDA Y DERECHA SECTOR CABEZA DE TORO



Vista fotográfica – Sector Cabeza de Toro




Vista fotográfica – vuelo Dron



Vista fotográfica – vuelo Dron




FTR: 03 - DESCOLMATACION DEL CAUCE DEL RIO PISCO SECTOR CASACONCHA Y DOS PALMAS - HUARANGAL




Vista fotográfica – Sector Casaconcha y Dos Palmas

FTR: 04 - PROTECCION DE BOCATOMA CABEZA DE TORO



Vista fotográfica – Progresiva: 0+000



Vista fotográfica – vuelo Dron




Vista fotográfica – vuelo Dron

ACTIVIDAD ES DE PREVENCIÓN ANTE EL FENÓMENO NIÑO - ICA

FTR: 05 - LIMPIEZA Y DESCOLMATACION DEL CAUCE DEL RIO ICA EN EL SECTOR SACTA 02 PUENTE, DISTRITO DE SANTIAGO, PROVINCIA Y DEPARTAMENTO DE ICA


FTR: 06 - ENCAUZAMIENTO Y DESCOLMATACION DEL RIO ICA VARIOS SECTORES EN EL DISTRITO SANTIAGO



Vista fotográfica - Progresiva: 1+900



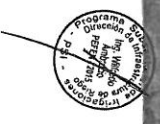
Vista fotográfica - Progresiva: 0+000



Vista fotográfica - vuelo Dron




Vista fotográfica - vuelo Dron




ACTIVIDADES DE PREVENCIÓN ANTE EL FENÓMENO F<sup>1</sup> NIÑO – ICA

FTR: 08 - ENCAUZAMIENTO Y DESCOLMATACION DEL RIO ICA VARIOS SECTORES EN EL DISTRITO DE OCUCAJE

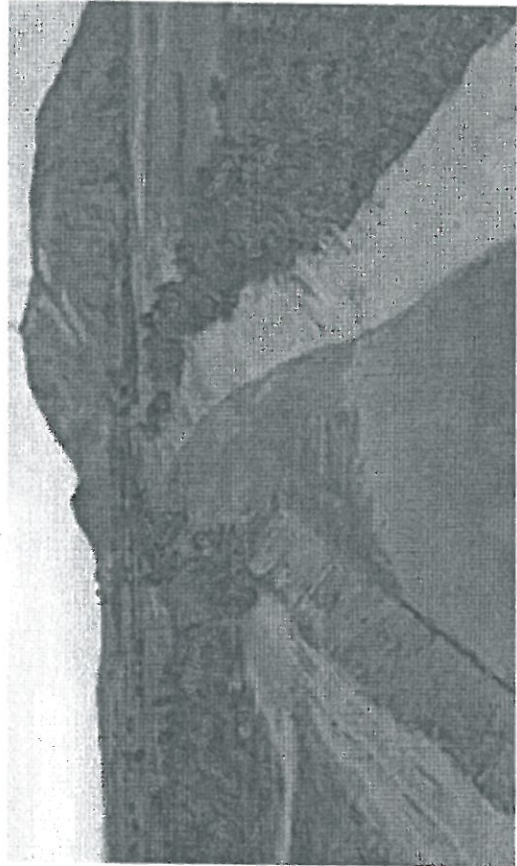


Vista fotográfica – Progresiva: 1+200

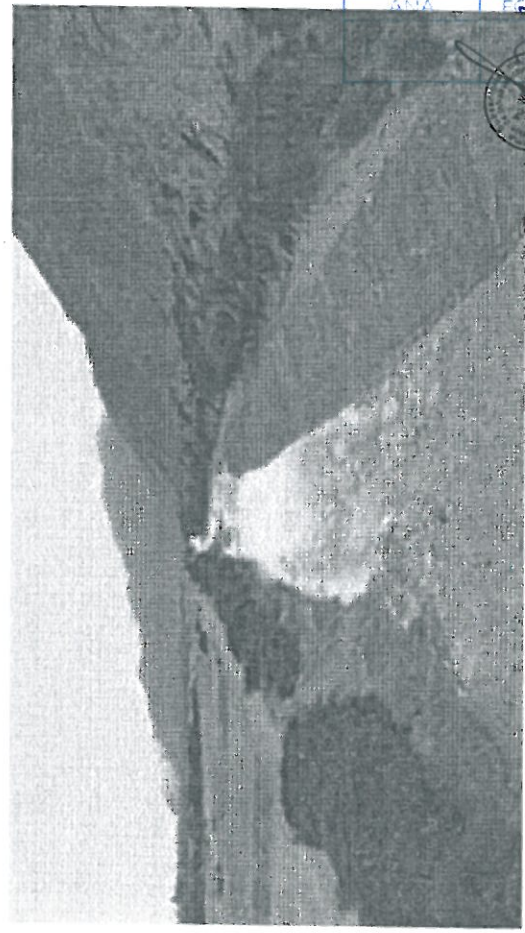
FTR: 09 - DESCOLMATACION Y ENCAUZAMIENTO EN EL RIO ICA ENTRE BOCATOMA ANTIGUA ACHIRANA Y EL COMPLEJO MACACONA QUILLOAY, DISTRITO DE SAN JOSE DE LOS MOLINOS, PROVINCIA Y DEPARTAMENTO DE ICA



Vista fotográfica – Progresiva: 2+300



Vista fotográfica – vuelo Dron



Vista fotográfica – vuelo Dron

FTR: 10 - DESCOLMATACION DEL CANAL LA ACHIRANA VARIOS TRAMOS A LO LARGO DE LOS DISTRITOS DE LOS MOLINOS, LA TANGUINÁ, PARCONA Y LOS AQUJES




Vista fotográfica – Progresiva: 0+100




Vista fotográfica – Progresiva: 1+700

FTR: 11 - POZAS DE DISIPACION SECTOR BATEA COMEZANGO



Vista fotográfica – Progresiva: 4+600




Vista fotográfica – vuelo Dron





FTR: 12 - ENCAUZAMIENTO Y DESCOLMATACION DEL RIO GRANDE, VARIOS SECTORES




Vista fotográfica – Progresiva: 1+200




Vista fotográfica – vuelo Dron

FTR: 13 - ENCAUZAMIENTO Y DESCOLMATACION DEL RIO LAS TRANCAS, SECTOR COPARA LA JOYA




Vista fotográfica – Progresiva: 1+500



Vista fotográfica – vuelo Dron




FTR: 14 - ENCAUZAMIENTO Y DESCOLMATACION DEL RIO TARUGAS SECTOR SAN CARLOS CAMOTAL




Vista fotográfica – Progresiva: 0+700

FTR: 15 - DESCOLMATACION DE AMBAS MARGENES DEL RIO LAS TRANCAS EL PINO, FRANCIA - LEON, QUEMAZON Y PAMPON



Vista fotográfica – Progresiva: 0+800


Vista fotográfica – vuelo Dron



Vista fotográfica – vuelo Dron



FTR: 16 - ENCAUZAMIENTO Y DESCOLMATACION DEL RIO NASCA, SECTOR  
OCONGALLA Y CONVENTILLO



Vista fotográfica – Progresiva: 2+000

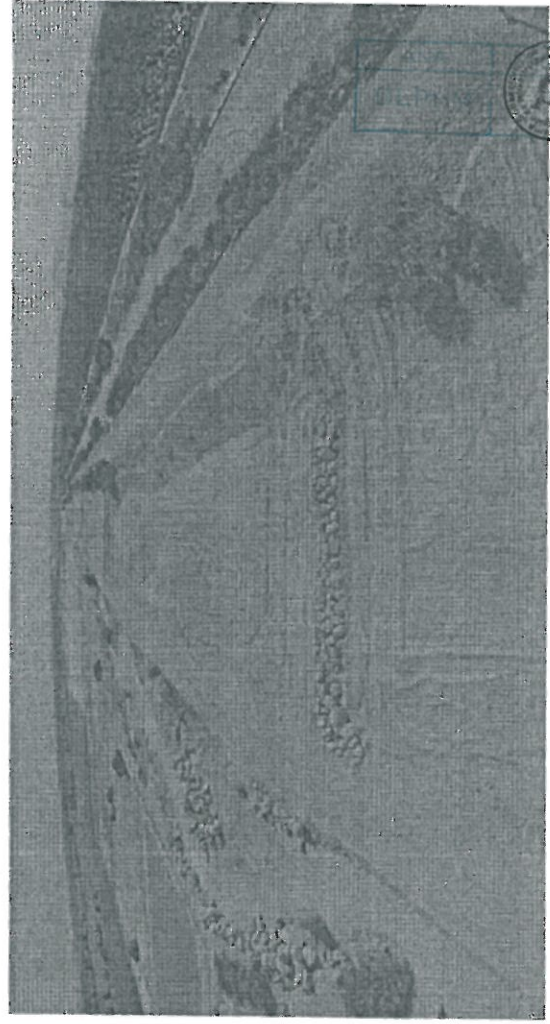


Vista fotográfica – vuelo Dron

FTR: 17 - POZA DE DISIPACION SECTOR BATEA COMEZANGO CON ROCA AL  
VOLTEO




Vista fotográfica – Progresiva: 5+000




Vista fotográfica – vuelo Dron

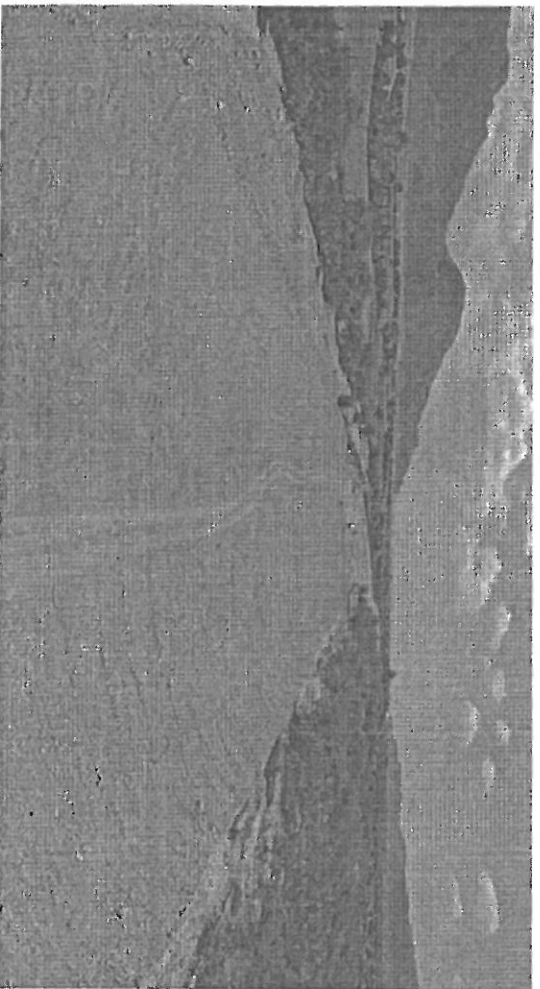
ACTIVIDADES DE PREVENCIÓN ANTE EL FENÓMENO NIÑO – ICA  
FTR: 18 - ENCAUZAMIENTO Y DESCOLMATACION DEL RIO NASCA, SECTOR  
OCONGALLA Y CONVENTILLO




Vista fotográfica – Progresiva: 0+100



Vista fotográfica – Progresiva: 1+000



Vista fotográfica – vuelo Dron



Vista fotográfica – vuelo Dron



# PROYECTO ESPECIAL BINACIONAL PUYANGO TUMBES- PEBPT





PERÚ

Ministerio de  
Agricultura y Riego

Proyecto Especial Binacional  
Puyango-Tumbes

57088

251

CUT. N° 54851-2016

"Año de la Consolidación del Mar de Grau"

Tumbes, 21 ABR 2016

AUTORIDAD NACIONAL DEL AGUA  
Jefatura

22 ABR 2016

Recibido por: \_\_\_\_\_  
Hora: 17:10 CUT: \_\_\_\_\_

OFICIO N° 00260 /2016-MINAGRI-PEBPT-DE/DIAR

Señor Ingeniero:  
**JUAN CARLOS SEVILLA GILDEMEISTER**  
 Jefe de la Autoridad Nacional del Agua  
 jsevilla@ana.gob.pe – (Central Telefónica 513-7160 - Lima)  
 Lima.-

AUTORIDAD NACIONAL DEL AGUA  
VENTANILLA UNICA  
RECEPCIÓN

22 ABR 2016

Recibido por: \_\_\_\_\_  
 Hora: 17:30 Fotos: 30  
 CUT: 57088

LA RECEPCIÓN NO IMPLICA CONFORMIDAD

**ASUNTO :** Remite Informes Técnicos Finales

**REF. :** 1) Plan de Emergencia 2015  
2) Plan de Prevención 2015- 2016

Tengo a bien dirigirme a usted, para expresar mi cordial saludo y para remitir adjunto al presente los Informes Técnicos Finales de las Actividades de Emergencia y Prevención, efectuado en la Región de Tumbes como a continuación se detallan:

- Informe Técnico Final Emergencia – 2015, intervenciones que efectuó el Proyecto Especial Binacional Puyango Tumbes en el periodo de lluvias 2015.
- Informe Técnico Final Prevención 2015 -2016, intervenciones que efectuó el Proyecto Especial Binacional Puyango Tumbes en el periodo de lluvias 2015 -2016 y Ocurrencias Fenómeno El Niño e Tumbes.

Hago propicia la ocasión para reiterarle los sentimientos de mi especial consideración.

Atentamente,

Ministerio de Agricultura y Riego  
 Proyecto Especial Binacional Puyango Tumbes

Ing. Jaime P. Otiniano Flórez  
 Director Ejecutivo (a)



AUTORIDAD NACIONAL DEL AGUA  
SECRETARIA GENERAL

Recibido por: \_\_\_\_\_  
 Hora: \_\_\_\_\_ CUT: \_\_\_\_\_

C.c.  
 DIAR  
 Ing. Atoche  
 ARCH.





ANA	FOLIO N°
DEPHM	252

**INFORME TECNICO FINAL**

**PLAN DE PREVENCIÓN 2015 - 2016**

**INTERVENCIONES QUE EFECTUÓ EL PEBPT EN EL PERIODO DE LLUVIAS 2015 - 2016 Y OCURRENCIA FENÓMENO EL NIÑO EN TUMBES**

**INTRODUCCION**

El presente Informe Técnico Final, tiene como objetivo describir en forma resumida las acciones e implementaciones llevadas a cabo en el seguimiento, monitoreo y evaluación en las intervenciones del Plan de Prevención 2015-2016, efectuadas por la Unidad Ejecutora 014: Proyecto Especial Binacional Puyango Tumbes perteneciente al Ministerio de Agricultura y Riego, en el Plan de Prevención 2015 – 2016, ante el peligro inminente del periodo de lluvias y ocurrencia del Fenómeno El Niño.

El PEBPT, en el Plan de Prevención 2015 – 2016, intervino en varios puntos críticos que fueron priorizados por la Autoridad Local de Agua de Tumbes, en coordinación con la Junta de Usuarios y sus 21 Comisiones de Usuarios, en atención a las transferencias de partidas establecidas en el Decreto Supremo N°185-2015-EF, Decreto Supremo N° 262-2015-EF, Decreto Supremo N° 294-2015-EF y Decreto Supremo N° 318-2015-EF.

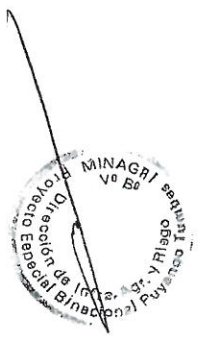
La intervención se efectuó a los 47 puntos críticos priorizados por el ALA – Tumbes, las mismas que se ejecutaron en tres tiempos:

En el primer paquete, se intervinieron y ejecutaron 26 actividades, para lo cual se asignó un presupuesto de S/. 37'000,000, cuya transferencia presupuestal se efectuó a través de la Resolución Ministerial N° 0364-2015-MINAGRI (un monto de S/. 35'000,000.00) y con la Resolución Ministerial N° 0390-2015-MINAGRI (un monto de S/. 2'000,000.00).

En el segundo paquete, se intervinieron y ejecutaron 06 actividades de prevención, para lo cual se asignó un presupuesto de S/. 14'000,000, cuya transferencia presupuestal se efectuó a través de la Resolución Ministerial N° 0474-2015-MINAGRI.

En el tercer paquete, se intervinieron y ejecutaron 15 actividades, para lo cual se asignó un presupuesto total de S/. 39'960,643.00, que se transfirieron en dos partes, primero el monto de S/. 36'600,000.00 a través de la Resolución Ministerial N° 0540-2015-MINAGRI; y después el monto de S/. 3'360,000.00 con la Resolución Ministerial N° 0575-2015-MINAGRI.

Las 47 actividades de prevención (26 del 1er. Paquete, 06 del 2do. Paquete y 15 del 3er Paquete), se ejecutaron desde el mes de julio a diciembre del 2015, cuyos trabajos consistieron en descomataciones de cauces de ríos, quebradas, drenes y canales de riego; así como protecciones de taludes ribereños con roca al volteo y colocación de geobolsas, entre otras acciones; las mismas que tenían como objetivo, reducir la vulnerabilidad y evitar mayores erosiones de terrenos agrícolas, así como daños a la infraestructura agraria y riego de la región de Tumbes.



**ANTECEDENTES**

En función al ACTA DE ACUERDOS DE ACTIVIDADES DE PREVENCIÓN 2015-2016, de fecha 09 de junio 2015, la Autoridad Local del Agua de Tumbes, en coordinación con la Junta de Usuarios de Tumbes y las 21 Comisiones de Regantes, así como representantes del Gobierno Regional de Tumbes, Municipalidades Distritales y Proyecto Especial Binacional Puyango Tumbes; se reunieron para identificar y evaluar los puntos críticos de las zonas de posible afectación ante las crecidas de los ríos Tumbes y Zarumilla, con la finalidad de intervenir con ejecución de trabajos de prevención para atenuar y/o menguar los efectos de las inundaciones, debido el incremento de los caudales de ríos y quebradas.

De esa relación de puntos críticos evaluados por la Autoridad Local del Agua de Tumbes y en función del presupuesto requerido al MINAGRI (Oficio N°2015-MINAGRI-PEBPT-DE/OPPyS de fecha 10.07.2015); se priorizaron ejecutar un número de quince (15) actividades de prevención, que hacían un presupuesto total de S/. 35'000,000.00 Millones de Soles. Este requerimiento se hacía en cumplimiento al Acta de Acuerdos del 09.06.2015 y Acta de Priorización de 13.07.2015, suscrita por la Autoridad Local del Agua de Tumbes, Junta de Usuarios de Tumbes, Comisiones de Regantes y el Proyecto Especial Binacional Puyango Tumbes.

Las 47 actividades ejecutadas dentro del Plan de Prevención 2015 – 2016, y que estuvieron a cargo del Proyecto Especial Binacional Puyango Tumbes, se hicieron en cumplimiento a las asignaciones presupuestales aprobadas con los Decreto Supremo N°185-2015-EF, Decreto Supremo N° 262-2015-EF, Decreto Supremo N° 294-2015-EF y Decreto Supremo N° 318-2015-EF.

**TRANSFERENCIA DE RECURSOS EFECTUADOS AL PEBPT**

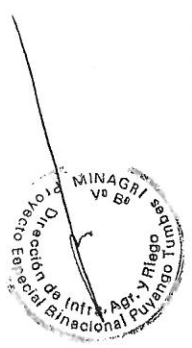
El Ministerio de Agricultura y Riego, efectuó las transferencias de los recursos presupuestales a la Unidad Ejecutora 014: Proyecto Especial Binacional Puyango Tumbes, para la ejecución de las actividades de prevención, enmarcados en el Decreto Supremo N°185-2015-EF, Decreto Supremo N° 262-2015-EF y Decreto Supremo N° 294-2015- EF.

Con los recursos transferidos, el Proyecto Especial Binacional Puyango Tumbes, ha ejecutado actividades de prevención ante el peligro inminente periodo de lluvias 2015-2016 y ocurrencia Fenómeno El Niño, las que se hicieron en tres tiempos, como a continuación se detalla:

**PRIMERA APROBACIÓN PRESUPUESTAL**

NORMA LEGAL	:	DECRETO SUPREMO N° 185- 2015-EF (S/. 150'000,000)
UNIDAD EJECUTORA	:	014 -PEBPT
MONTO TRANSFERIDO (S/.)	:	35'000,000 (RM N° 0364-2015-MINAGRI)
		<u>2'000,000</u> (RM N° 0390-2015-MINAGRI)
<b>TOTAL</b>	:	<b>37'000,000</b>

En este primer desembolso, el Proyecto Especial Binacional Puyango Tumbes PEBPT, desarrolló actividades de prevención, contando para ello con un presupuesto de S/.37,000,000.00, con el cual financió la ejecución de 26 actividades, como a continuación se detalla:



ACTIVIDADES DE PREVENCIÓN 2015 - 2016								
I PAQUETE								
N°	NOMBRE DE LA ACTIVIDAD	PRESUPUESTO TOTAL TRANSFERIDO S/ 37,000,000.00	PRESUPUESTO REFERENCIAL				PRESUPUESTO EJECUTADOS	
			MONTO CONTRATADO DE LA ACTIVIDAD	MONTO DE MONITOREO Y SEGUIMIENTO	ELABORACIÓN DE FICHA	MONTO TOTAL DE ACTIVIDAD S/	MONTO DE INVERSIÓN TOTAL	SALDO PRESUPUESTAL
1	Limpieza y descolmatación del río Tumbes, sector Cabeza de Lagarto - Pampas de Hospital, distrito de Pampas de Hospital, provincia y departamento de Tumbes*	1,763,441.91	1,651,441.91	104,000.00	8,000.00	1,763,441.91	1,757,842.91	5,799.00
2	Limpieza y descolmatación del río Tumbes, sector Cerro Blanco, distrito de San Juan de La Virgen, provincia y departamento de Tumbes*	3,707,692.89	3,585,692.90	104,000.00	8,000.00	3,707,692.90	3,698,938.90	7,754.00
3	Limpieza y descolmatación del río Tumbes, sector Puente Tumbes, distrito, provincia y departamento de Tumbes*	3,698,619.26	3,586,619.26	104,000.00	8,000.00	3,698,619.26	3,682,416.26	6,203.00
4	Protección de la margen izquierda del río Tumbes, sector La Noria, distrito de Corrales, provincia y departamento de Tumbes	4,099,202.17	3,992,496.07	81,500.00	8,000.00	4,081,996.07	4,080,192.07	1,804.00
5	Limpieza y descolmatación del río Tumbes, sector La Peña, distrito de San Jacinto, provincia y departamento de Tumbes*	2,836,097.20	2,724,097.20	104,000.00	8,000.00	2,836,097.20	2,834,764.20	1,333.00
6	Limpieza y descolmatación de los drenes, Chivato-La Cuchara, La Carbonera, Correntozo, El Piojo y Dren Corrales, distrito de Corrales, provincia y departamento de Tumbes	2,520,428.37	2,408,428.37	104,000.00	8,000.00	2,520,428.37	2,509,385.37	11,043.00
7	Limpieza y descolmatación de los drenes de la margen derecha del río Tumbes, La Condeza, Puerto Rico, Huaquillas Bebedero, Estrada, Tropezón - Salamanca y San José, distrito, provincia y departamento de Tumbes	1,271,612.61	1,158,612.61	104,000.00	8,000.00	1,271,612.61	1,257,801.11	13,811.50
8	Limpieza y arimado del dren colector, Cruz Blanca, Nueva Esperanza, Cerro Blanco, Tacural, distritos de Pampas de Hospital, San Juan de la Virgen, provincia, departamento de Tumbes	607,639.86	545,845.95	71,000.00	8,000.00	624,845.95	593,513.97	34,815.89
9	Protección de la margen izquierda del río Tumbes, sector El Sauce, distrito de Corrales, provincia y departamento de Tumbes	4,703,970.24	4,591,970.24	104,000.00	8,000.00	4,703,970.24	4,674,403.82	29,566.42
10	Protección de la margen derecha del río Tumbes, sector La Polvareda, distrito de Pampas de Hospital, provincia y departamento de Tumbes	1,645,336.71	1,566,336.71	71,000.00	8,000.00	1,645,336.71	1,639,488.71	5,848.00
11	Protección de la Quebrada Urbina en el tramo próximo al Canal Margen izquierda del río Tumbes, distrito San Jacinto, provincia y departamento de Tumbes	440,565.99	371,315.99	61,250.00	8,000.00	440,565.99	434,802.99	5,763.00
12	Protección de la margen derecha del río Tumbes, sector Captación Arena - La Palma, distrito de Pampas de Hospital, provincia y departamento de Tumbes	943,791.92	874,541.92	61,250.00	8,000.00	943,791.92	928,855.92	14,936.00
13	Protección de la margen derecha del río Tumbes, sector Pampa Grande, distrito, provincia y departamento de Tumbes	761,287.69	692,037.69	61,250.00	8,000.00	761,287.69	746,237.69	15,050.00
14	Protección del río Tumbes margen izquierda sectores Urco, Vista Hermosa y Cristales, distrito de Corrales-San Jacinto, provincia y departamento de Tumbes	1,287,115.82	1,175,115.82	104,000.00	8,000.00	1,287,115.82	1,269,987.32	17,128.50
15	Limpieza y descolmatación del dren Saltral, distrito de Aguas Verdes, provincia de Zarumilla y departamento de Tumbes	149,500.00	139,000.00	9,750.00	750.00	149,500.00	148,724.00	776.00
16	Limpieza y descolmatación del dren Los Aguchos, distrito de Papayal, provincia de Zarumilla y departamento de Tumbes	117,500.00	107,700.00	9,100.00	700.00	117,500.00	116,800.00	700.00
17	Limpieza y descolmatación de los drenes El Paramal, Algarobal y El Margal, sectores La Palma y Lechugal, distrito de Papayal, provincia de Zarumilla, departamento de Tumbes	135,000.00	123,800.00	10,400.00	800.00	135,000.00	134,200.00	800.00
18	Limpieza y descolmatación de los drenes Lamederos, Lechugal y Jabonillo, sectores La Coja, Lechugal y Porvenir, distrito de Papayal, provincia de Zarumilla, departamento de Tumbes	135,000.00	123,800.00	10,400.00	800.00	135,000.00	134,200.00	800.00
19	Limpieza y arimado de la Quebrada Algarobal sectores Pueblo Nuevo y El Tulumo, distritos de Papayal y Matapalo, provincia de Zarumilla, departamento de Tumbes	250,000.00	236,700.00	12,350.00	950.00	250,000.00	249,000.00	1,000.00
20	Protección de tramos críticos margen izquierda río Zarumilla, sectores de Pocitos y Pocitos Alto del distrito de Aguas Verdes, provincia de Zarumilla, departamento de Tumbes	1,579,500.00	1,551,500.00	26,000.00	2,000.00	1,579,500.00	1,578,897.00	603.00
21	Protección de tramos críticos margen izquierda río Zarumilla, sectores de La Palma, La Coja, Lechugal, Baldarrago del distrito Papayal, provincia de Zarumilla, departamento de Tumbes	1,836,007.36	1,808,007.36	26,000.00	2,000.00	1,836,007.36	1,835,875.86	131.50
22	Protección de la margen derecha del río Tumbes sector El Palmer, distrito, provincia y departamento de Tumbes	708,401.29	649,680.76	50,720.53	8,000.00	708,401.29	706,514.40	1,886.89
23	"Limpieza y desbroce manual de cauces de Canales, Drenes y Quebradas en el Valle de Tumbes"	940,924.74	940,924.74	0.00	0.00	940,924.74	940,538.71	386.03
24	"Limpieza y desbroce manual de cauces de Canales, Drenes y Quebradas en el Valle de Zarumilla"	350,673.97	350,673.97	0.00	0.00	350,673.97	350,212.14	461.83
25	"Limpieza y desbroce de la infraestructura de riego en los distritos de Tumbes y Casitas"	145,690.00	145,690.00	0.00	0.00	145,690.00	145,506.19	183.81
26	"Limpieza y desbroce de la infraestructura de riego en los distritos de Tumbes, Pampas de Hospital, San Jacinto, Provincia y departamento de Tumbes"	365,000.00	365,000.00	0.00	0.00	365,000.00	364,583.90	416.10
		37,000,000.00	35,478,029.47	1,383,970.53	128,000.00	37,000,000.00	36,824,483.44	173,000.47



1.- Con Resolución Directoral N°0220/2015-MINAGRI-PEBPT-DE, se aprobó el presupuesto de la Actividad: "Protección de la margen Izquierda del río Tumbes, sector La Noria, distrito de Corrales, provincia y departamento de Tumbes", por el monto de S/. 4'499,702.17. Posteriormente, en la ejecución de la actividad, se presentaron situaciones técnicas, que dieron motivo a reformular la Ficha Técnica; la misma que fue aprobada con Resolución Directoral N° 0104/2016-MINAGRI-PEBPT-DE, por el monto de S/. 4'081,996.07.

2.- Con Resolución Directoral N°0404/2015-MINAGRI-PEBPT-DE, se aprobó el presupuesto de la Actividad: "Limpieza y desbroce de la Infraestructura de Riego en los Distritos de Tumbes, Pampas de Hospital, San Jacinto, Provincia y departamento de Tumbes", por el monto de S/. 275,000.00. Posteriormente en la ejecución de la actividad, ésta ficha técnica fue reformulada; la misma que fue aprobada con Resolución Directoral N° 0477/2015-MINAGRI-PEBPT-DE, por el monto de S/. 365,000.00.

3.- Del presupuesto aprobado y transferido el cual fue e S/. 37'000,000.00, se ejecutó un presupuesto de S/.36'824,483.44, quedando un saldo presupuestal a favor de la Entidad de S/. 179,000.47.

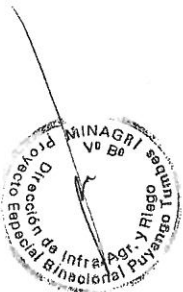
## SEGUNDA APROBACIÓN PRESUPUESTAL

NORMA LEGAL : DECRETO SUPREMO N° 262- 2015-EF (S/. 140'000,000)  
 UNIDAD EJECUTORA : 014 -PEBPT  
 MONTO TRANSFERIDO (S/.) : 14'700,000 (RM N° 0474-2015-MINAGRI)  
**TOTAL : 14'700,000**


El Proyecto Especial Binacional Puyango Tumbes PEBPT, desarrolló actividades de prevención, contando para ello con un presupuesto de S/. 14'700,000.00, con el cual financió la ejecución de 06 actividades, como a continuación se detalla:

ACTIVIDADES DE PREVENCIÓN 2015 - 2016 II PAQUETE								
N°	NOMBRE DE LA ACTIVIDAD	DESAGREGADO DEL PRESUPUESTO TOTAL DE LA ACTIVIDAD				MONTO TOTAL DE ACTIVIDAD PROGRAMADO	MONTO DE INVERSIÓN TOTAL - EJECUTADO	SALDO PRESUPUESTAL
		COSTO DE LA ACTIVIDAD	COSTO DEL MONITOREO Y SEGUIMIENTO	COSTO DE LA COORDINACIÓN TÉCNICA	COSTO ELABORACIÓN DE FICHA			
1	Protección de la margen Derecha del río Tumbes, sector Huasillas, Progreso, distrito, provincia y departamento de Tumbes	4,740,000.00	138,000.00	14,000.00	8,000.00	4,900,000.00	4,900,000.00	0.00
2	Protección de la margen Derecha del río Tumbes, sector Huasillas, Progreso, distrito, provincia y departamento de Tumbes	2,876,000.00	109,000.00	7,000.00	8,000.00	3,000,000.00	3,000,000.00	0.00
3	Protección de la margen Derecha del río Tumbes sector Rinconada, Cabuyal, distrito de Pampas de Hospital, provincia y departamento de Tumbes	700,310.00	91,650.00	0.00	8,000.00	800,000.00	796,000.00	4,000.00
4	Limpieza y descolmatación de los drenes Colectores de la margen izquierda del río Tumbes	2,234,257.21	116,000.00	0.00	8,000.00	2,358,257.21	2,358,257.21	0.00
5	Limpieza y descolmatación del río Zarumilla sector Bocanoma La Palma - 1.5 km, aguas abajo del puente Bolsico, distrito de Papayal, Zarumilla y Aguas Verdes, provincia de Zarumilla y departamento de Tumbes	2,259,847.63	116,000.00	0.00	8,000.00	2,383,847.63	2,383,847.63	0.00
6	Protección de tramos críticos margen Derecha del río Zarumilla, distrito de Aguas Verdes y Papayal, provincia de Zarumilla, departamento de Tumbes	1,165,205.16	84,650.00	0.00	8,000.00	1,257,895.16	1,256,395.16	1,500.00
<b>TOTAL</b>		<b>13,975,620.00</b>	<b>655,380.00</b>	<b>21,000.00</b>	<b>48,000.00</b>	<b>14,700,000.00</b>	<b>14,694,500.00</b>	<b>5,500.00</b>

Del presupuesto aprobado el cual fue de S/. 14'700,00.00, se ejecutó S/.14'694,500.00, quedando un saldo presupuestal a favor de S/. 5,500.00, correspondientes a la elaboración de fichas técnicas, las mismas que se formularon por debajo del presupuesto programado.



**TERCERA APROBACIÓN PRESUPUESTAL**



NORMA LEGAL : DECRETO SUPREMO N° 294- 2015 -EF (S/. 220'500,000)  
 DECRETO SUPREMO N° 318- 2015 -EF (S/. 52'290,629.0)

UNIDAD EJECUTORA : 014 -PEBPT

MONTO TRANSFERIDO (S/.) : 36'600,000 (RM N° 0540-2015-MINAGRI)

3'360,643 (RM N° 0575-2015-MINAGRI)

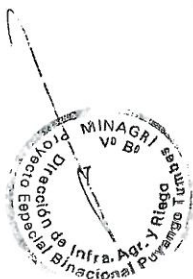
**TOTAL : 39'960,643**

El Proyecto Especial Binacional Puyango Tumbes PEBPT, desarrolló actividades de prevención, contando para ello un presupuesto de S/.36,600,000.00, con el cual financió la ejecución de 15 actividades, como a continuación se detalla:

**ACTIVIDADES DE PREVENCIÓN 2015 - 2016  
 III PAQUETE**

N°	NOMBRE DE LA ACTIVIDAD	DESAGREGADO DEL PRESUPUESTO TOTAL DE LA ACTIVIDAD				MONTO TOTAL DE ACTIVIDAD - PROGRAMADO	MONTO DE INVERSIÓN TOTAL EJECUTADO	SALDO PRESUPUESTAL
		COSTO DE LA ACTIVIDAD	COSTO DEL MONITOREO Y SEGUIMIENTO	COSTO DE LA COORDINACIÓN TÉCNICA	COSTO ELABORACIÓN DE FICHA			
1	Limpieza y descolmatación del cauce antiguo del río Tumbes, desde la y hasta la desembocadura al mar, distrito, provincia y departamento de Tumbes	18,872,643.00	240,000.00	21,000.00	40,000.00	19,173,643.00	16,928,143.63	2,245,499.37
2	Limpieza, descolmatación y enrocado de la boca línea global, distrito, provincia y departamento de Tumbes	2,881,000.00	104,000.00	7,000.00	8,000.00	3,000,000.00	3,000,000.00	0.00
3	Limpieza, descolmatación y eliminación en el río Tumbes, margen izquierda aguas arriba del sector Puente Antiguo de Tumbes, distrito de Corrales, provincia y departamento de Tumbes	821,000.00	104,000.00	7,000.00	8,000.00	940,000.00	938,000.00	2,000.00
4	Limpieza, descolmatación y eliminación en el río Tumbes, margen derecha, sector Pampa Grande, distrito, provincia y departamento de Tumbes	546,000.00	65,000.00	0.00	8,000.00	619,000.00	618,200.00	800.00
5	Protección de la margen izquierda del río Zarumilla en los sectores: Pueblo Nuevo, Los Rosales y Los Limos, distrito de Papayal, provincia de Zarumilla y departamento de Tumbes	2,351,000.00	104,000.00	7,000.00	8,000.00	2,470,000.00	2,469,500.00	500.00
6	Protección en margen derecha e izquierda de la quebrada Casitas Bocapán, sector Cañaveral y Zapotal	1,731,000.00	111,000.00	0.00	8,000.00	1,850,000.00	1,849,000.00	1,000.00
7	Protección en margen izquierda de quebrada Casitas Bocapán, sector Piedra de Afilar, distrito de Casitas, provincia y departamento de Tumbes	718,000.00	65,000.00	0.00	7,000.00	790,000.00	789,580.00	420.00
8	Protección de quebrada Los Cerezos, distrito de La Cruz, provincia y departamento de Tumbes	755,000.00	65,000.00	0.00	8,000.00	828,000.00	827,600.00	400.00
9	Protección de la margen izquierda del río Zarumilla en los sectores: Husco Chico y El Huaco, distrito y provincia de Zarumilla y departamento de Tumbes	1,340,000.00	65,000.00	0.00	8,000.00	1,413,000.00	1,412,600.00	400.00
10	Limpieza y descolmatación de la quebrada Las Aguchas, distrito, provincia y departamento de Tumbes	281,000.00	65,000.00	0.00	8,000.00	354,000.00	353,200.00	800.00
11	Limpieza y descolmatación de la quebrada La Chira, distrito, provincia y departamento de Tumbes	211,000.00	40,000.00	0.00	8,000.00	259,000.00	258,300.00	700.00
12	Protección defensa ribereña sector Vista Hermosa Baja - Realengal	3,348,000.00	96,000.00	0.00	8,000.00	3,452,000.00	3,452,000.00	0.00
13	Protección de la margen derecha del río Tumbes, sector Prado Bajo, distrito de Pampas de Hospital, provincia y departamento de Tumbes	3,183,000.00	105,000.00	0.00	8,000.00	3,296,000.00	3,296,000.00	0.00
14	Limpieza y descolmatación de la quebrada Grande, desembocadura al mar, distrito y provincia de Zarumilla y departamento de Tumbes	1,018,000.00	90,000.00	0.00	8,000.00	1,116,000.00	1,115,500.00	500.00
15	Limpieza y descolmatación de los drenes: Río Viejo - La Mula, Poza Larga (sector Los Limos) y El Mujo (sector Lechugal), distrito Papayal, Aguas Verdes, provincia Zarumilla y departamento de Tumbes	362,000.00	33,000.00	0.00	5,000.00	400,000.00	399,800.00	200.00
<b>TOTAL</b>		<b>38,418,643.00</b>	<b>1,352,000.00</b>	<b>42,000.00</b>	<b>148,000.00</b>	<b>39,960,643.00</b>	<b>37,707,423.63</b>	<b>2,253,219.37</b>

Del presupuesto total programado de éste Tercer Paquete el cual fue de S/. 39'960,643.00, se ejecutó un presupuesto de S/.37'707,423.63, quedando un saldo presupuestal a favor de S/.2'253,219.37. Estos saldos, provienen de la Actividad N°01, así como saldos por elaboración de fichas técnicas, las que se formularon por debajo del presupuesto programado.



## DESARROLLO DEL PLAN DE PREVENCIÓN 2015 - 2016

La unidad ejecutora del Proyecto Especial Binacional Puyango Tumbes, tuvo como encargo de la alta gerencia del MINAGRI, la ejecución de las actividades de Prevención 2015 – 2016, con la participación de la Autoridad Local del Agua de Tumbes, la Junta de Usuarios de Tumbes y sus 21 Comisiones de Regantes, en el marco del Decreto Supremo N° 045-2015-PCM de fecha 05 de julio de 2015, que declara el Estado de EMERGENCIA en el Departamento de Tumbes por un plazo de sesenta (60) días calendario debido al Peligro Inminente como consecuencia del periodo de lluvias 2015-2016 y posible ocurrencia del Fenómeno El Niño.

Previo a la ejecución de este evento, la priorización de las actividades de prevención, se inician con reuniones conjuntas, convocadas por Autoridad Local del Agua de Tumbes. Es así que en la fecha del 24 de abril de 2015, con el INFORME N° 011/2015-MINAGRI-PEBPT-OPPyS, la Oficina de Presupuesto, Programación y Seguimiento del PEBPT, da cuenta a la Dirección Ejecutiva del PEBPT, que se ha coordinado con la ALA-Tumbes, para la elaboración del Plan de Prevención 2015, teniendo en cuenta que la AAA Jequetepeque - Zarumilla ha indicado que las Juntas de Usuarios o los Proyectos Especiales, deben remitir las fichas a la ALA y éstas a la AAA, para su consolidación y remisión a la sede central.

En la fecha del 22/04/2015, la Autoridad Local de Aguas Tumbes conjuntamente con la Dirección Regional de Agricultura Tumbes y el PEBPT, consolidaron la información para la elaboración del Plan de Prevención 2015 ante inundaciones, el mismo que comprendía la intervención de un número de 27 actividades con un presupuesto estimado de S/. 38'952,515.00.


Posteriormente en la fecha del 28 de abril de 2015, mediante INFORME N° 012/2015-MINAGRI-PEBPT-OPPyS, la Oficina de Presupuesto, Programación y Seguimiento del PEBPT, da cuenta a la Dirección Ejecutiva, que el día 27/04/2015 se ha desarrollado la reunión con el CORE - Tumbes, ALA - Tumbes, el PEBPT y las Comisiones de Usuarios habiéndose consensuado y validado el Plan de Prevención 2015 de la Región Tumbes, para su ejecución una vez que se cuenten con los presupuestos estimados.

Teniendo como base, estos acuerdos previos de identificación de puntos críticos, en la fecha del 09 de junio 2015, en reunión conjunta con la Autoridad Local del Agua de Tumbes, la Junta de Usuarios de Tumbes con sus 21 Comisiones de Regantes; así como representantes del Gobierno Regional de Tumbes, Municipalidades Distritales y el Proyecto Especial Binacional Puyango Tumbes, evaluaron y priorizaron la ejecución de alrededor de 41 los puntos críticos de las zonas de posible afectación ante las crecidas de los ríos Tumbes y Zarumilla.

### PRIORIZACION Y EJECUCIÓN DE ACTIVIDADES DEL 1er. PAQUETE

La intervención de actividades del primer paquete, se sustenta del Acta de Priorización de Actividades de fecha 13 de julio 2015, convocada por la Autoridad Local del Agua de Tumbes, con la participación de la Junta de Usuarios de Tumbes, Comisiones de Regantes y el Proyecto Especial Binacional Puyango Tumbes, para lo cual y en función del presupuesto transferido por el MINAGRI, por el monto de S/. 35'000,000.00 (Resolución Ministerial N° 0364-2015-MINAGRI); se priorizó la ejecución inicialmente de un número de veintiuno (21) actividades de prevención, teniendo como base la relación de puntos críticos priorizados en el Acta de Acuerdos del 09.06.2015.

Asimismo, en posterior reunión de trabajo, se suscribió el Acta de Acuerdos de fecha del 04 de



agosto del 2015 (que se adjunta), suscrita con la participación de la Autoridad Local del Agua, las Comisiones de Regantes, la Junta de Usuarios de Tumbes y el Proyecto Especial Binacional Puyango Tumbes, donde se estableció priorizar tres (03) nuevas actividades, en función del presupuesto transferido del MINAGRI al PEBPT, por el monto de S/. 2'000,000.00 (Resolución Ministerial N° 0390-2015-MINAGRI); es decir, se totalizaba un monto de 37'000,000.00. Estas actividades se ejecutarían teniendo en cuenta una mayor participación de personal de campo, principalmente usuarios y beneficiarios, pertenecientes a las comisiones de regantes.

Es decir, que el total de actividades de este primer desembolso, fueron inicialmente de 24 actividades (21 + 03); pero en la ejecución de las mismas, se fueron mostrando ahorros presupuestales por deductivos y otros, lo que originó ejecutar dos (02) nuevas actividades, sumándose un total de 26 actividades ejecutadas, en este primer paquete.

En cuadro adjunto Anexo 01, se muestra el resumen de la ejecución de las 26 actividades, donde se puede apreciar que del monto transferido (S/. 37'000,000.00), el monto programado de la actividad (S/. 37'000,000.00), comparado con el monto ejecutado (S/. 36'824,483.44), se determinó un saldo a favor por la suma de S/. 179,000.47

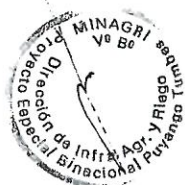
#### **PRIORIZACION Y EJECUCIÓN DE ACTIVIDADES DEL 2do PAQUETE**

Para la ejecución de las actividades del segundo paquete, se cuenta con el Acta de Priorización, donde se identificaron SIETE (07) ACTIVIDADES DE PREVENCIÓN 2015-2016; la misma que fue realizada el 30 de Setiembre del 2015, en las instalaciones de la Autoridad Local de Aguas de Tumbes, en reunión conjunta con la presencia de la Junta de Usuarios de Agua de Tumbes, los representantes de las Comisión de Regantes de los Valles de Tumbes y Zarumilla, el representante del Proyecto Especial Binacional Puyango Tumbes-PEBPT y el Administrador Local de Aguas de Tumbes. En dicha reunión, se efectuó una nueva priorización de siete (07) actividades de prevención, a efectuarse en los valles de Tumbes y Zarumilla, para ser ejecutadas en el marco del Estado de EMERGENCIA, decretado con el Decreto Supremo N° 045-2015-PCM de fecha 05 de julio de 2015, el Decreto Supremo N° 054-2015-PCM de fecha 09 de agosto del 2015 y la prórroga aprobada con D.S N° 058-2015-PCM de la declaratoria de emergencia por peligro inminente.

Estas siete (07) actividades se encontraban dentro de la relación de priorización efectuada con el ACTA DE ACUERDOS DE ACTIVIDADES DE PREVENCIÓN 2015-2016, de fecha 09 de junio 2015, donde la Autoridad Local del Agua de Tumbes, en coordinación con la Junta de Usuarios de Tumbes, las 21 Comisiones de Regantes; así como representantes del Gobierno Regional de Tumbes, Municipalidades Distritales y el Proyecto Especial Binacional Puyango Tumbes, evaluaron y priorizaron cuarentaiuno (41) puntos críticos de las zonas de posible afectación ante las crecidas de los ríos Tumbes y Zarumilla.

Asimismo se acordó que el PEBPT en coordinación con el ALA, tendrán la responsabilidad de elaborar las Fichas Técnicas Referenciales de las presentes actividades de prevención, cuya relación se adjuntan en el presente informe

Para la intervención del segundo paquete, se aprobó un monto transferido del MINAGRI por la suma total de S/. 14'700,000.00, la misma que se efectuó con la Resolución Ministerial N° 0474-2015-MINAGRI, para ejecutar un total de seis (06) nuevas actividades de prevención.



En cuadro adjunto Anexo 02, se muestra el resumen de la ejecución de las 06 actividades, donde se puede apreciar que del monto transferido (S/. 14'700,000), el monto programado de la actividad (14'700.000.00) comparado con el monto ejecutado (S/. 14'694,500.00), existe un saldo a favor por la suma de S/. 5,500.00.

### **PRIORIZACION Y EJECUCIÓN DE ACTIVIDADES DEL 3er PAQUETE**

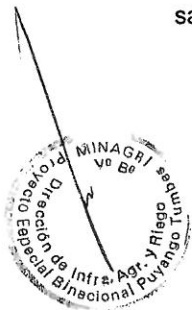
Para la ejecución de las actividades del tercer paquete, se cuenta con el Acta de Priorización, donde se identificaron quince (15) nuevas Actividades de Prevención 2015-2016, suscrita el día 12 de OCTUBRE del 2015, en reunión convocada por la Autoridad Local de Aguas de Tumbes, conjuntamente con la presencia de la Junta de Usuarios de Agua de Tumbes, y los representantes de las Comisión de Regantes de los Valles de Tumbes y Zarumilla, así como el representante del Proyecto Especial Binacional Puyango Tumbes-PEBPT y el Administrador Local de Aguas de Tumbes. En dicha reunión, se validaron efectuar una nueva priorización de quince (15) actividades de prevención, a efectuarse en los valles de Tumbes, Zarumilla y Casitas-Bocapan, para ser ejecutadas en el marco del Estado de EMERGENCIA, decretado con el Decreto Supremo N° 045-2015-PCM de fecha 05 de julio de 2015, el Decreto Supremo N° 054-2015-PCM de fecha 09 de agosto del 2015 y las respectivas prórroga aprobadas con D.S N° 058-2015-PCM y D.S. N° 070-2015-PCM, del Estado de EMERGENCIA; por el Peligro Inminente como consecuencia del periodo de lluvias 2015-2016 y posible ocurrencia del Fenómeno El Niño.

Estas quince (15) actividades de prevención forman parte de la relación de priorización efectuada con el ACTA DE ACUERDOS DE ACTIVIDADES DE PREVENCIÓN 2015-2016, de fecha 09 de junio 2015, donde la Autoridad Local del Agua de Tumbes, en coordinación con la Junta de Usuarios de Tumbes, las 21 Comisiones de Regantes; así como representantes del Gobierno Regional de Tumbes, Municipalidades Distritales y el Proyecto Especial Binacional Puyango Tumbes, evaluaron y priorizaron un total de cuarentaiuno (41) puntos críticos de las zonas de posible afectación ante las crecidas de los ríos Tumbes y Zarumilla; así como de quebradas de la región.

Asimismo se acordó que la Autoridad Local del Agua de Tumbes, tendrá la responsabilidad de alcanzar las Fichas Técnicas Referenciales y el Proyecto Especial Binacional Puyango Tumbes, elaborará la Ficha Técnica Reforzada de las quince actividades de prevención, las mismas que finalmente fueron ejecutadas en el marco del Estado de EMERGENCIA.

Para la intervención de estas quince (15) actividades del tercer paquete, se aprobó un monto transferido del MINAGRI por la suma total de S/. 39'960,643.00, la misma que se efectuó en dos partes, con la Resolución Ministerial N° 0540-2015-MINAGRI (S/. 36'600,000.00) y con la Resolución Ministerial N° 0575-2015-MINAGRI (S/.3'360,643.00), para ejecutar estas nuevas actividades de prevención.

En cuadro adjunto Anexo 03, se muestra el resumen de la ejecución de las 15 actividades, donde se puede apreciar que del monto transferido (S/. 39'960,643.00), el monto programado de la actividad (S/. 39'960,643.00), comparado con el monto ejecutado (S/. 37'707,423.63), existió un saldo a favor por la suma de S/. 2'253,219.37, que fueron revertidos al tesoro público.






## **Anexo 01**

**Cuadro resumen de ejecución del  
1er Paquete: 26 actividades de prevención**

ACTIVIDADES DE PREVENCIÓN 2015 - 2016

I PAQUETE

N°	NOMBRE DE LA ACTIVIDAD	N° RESOLUCIÓN APROB. FICHA TEC.	CONTRATO DE SERVICIO N°	MONTO TOTAL DE ACTIVIDAD S/.	CONTRATISTA	MONTO CONTRATADO (C) S/.	FECHA INICIO	FECHA DE CULMI.	PROFESIONAL MONITOREO	R.D.-INFORME DE CIERRE DE ACTIVIDAD	MONTO DE INVERSIÓN TOTAL	SALDO PRESUPUESTAL
1	Limpieza y descolmatación del río Tumbes, Sector Cabeza de Lagarto - Pampas de Hospital, distrito de Hospital, provincia y departamento de Tumbes	0213/2015-MINAGRI-PEBPT-DE 03.08.15	058-MINAGRI-PEBPT-DE 03.08.15	1,763,441.91	CENTRO MOVIL TUMBES	1,851,441.91	20.07.2015	17.10.2015	ING. POLICARPO CALLE SAAVEDRA	TRAMITE	1,757,642.91	5,799.00
2	Limpieza y descolmatación del río Tumbes, sector Cerro Blanco, distrito de San Juan de la Virgen, provincia y departamento de Tumbes	0215/2015-MINAGRI-PEBPT-DE 17.08.15	066-MINAGRI-PEBPT-DE 17.08.15	3,707,692.90	ICSA CONSTRUCTORES SRL	3,595,692.90	20.07.2015	12.09.2015	ING. POLICARPO CALLE SAAVEDRA	TRAMITE	3,699,808.90	7,754.00
3	Limpieza y descolmatación del río Tumbes, sector Puente Tumbes, distrito, provincia y departamento de Tumbes	0216/2015-MINAGRI-PEBPT-DE 12.08.15	065-MINAGRI-PEBPT-DE 12.08.15	3,698,619.26	TOLIMOS ESPINOZA GARCIA SRL	3,566,619.26	17.07.2015	01.10.2015	ING. ROBERTO DIAZ PEREZ	TRAMITE	3,692,416.26	6,203.00
4	Protección de la margen izquierda del río Tumbes, sector La Noña, distrito de Corrales, provincia y departamento de Tumbes	0220/2015-MINAGRI-PEBPT-DE 26.08.15	073-MINAGRI-PEBPT-DE 26.08.15	4,081,986.07	TOLIMOS ESPINOZA GARCIA SRL	3,992,496.07	22.07.2015	19.10.2015	ING. ROBERTO DIAZ PEREZ	TRAMITE	4,080,192.07	1,804.00
5	Limpieza y descolmatación del río Tumbes, sector La Peña, distrito de San Jacinto, provincia y departamento de Tumbes	0214/2015-MINAGRI-PEBPT-DE 03.08.15	059-MINAGRI-PEBPT-DE 03.08.15	2,836,097.20	OCTALIER EIRL	2,724,097.20	24.07.2015	03.09.2015	ING. GIAM FRANCO MENDOZA RAMIREZ	TRAMITE	2,894,784.20	1,333.00
6	Limpieza y descolmatación de los drenes, Chivato - La Cochera, La Carbonera, Correntozo, El Piojo y Dren Corrales, distrito de Corrales, provincia y departamento de Tumbes	0217/2015-MINAGRI-PEBPT-DE 26.08.15	072-MINAGRI-PEBPT-DE 26.08.15	2,520,428.37	CONSORCIO CORRALES (EMP. CONSTRUCTORES Y SERV. GRALES TORRES TORRES EIRL Y TOLIMOS ESPINOZA GARCIA)	2,408,428.37	23.07.2015	15.10.2015	ING. GIAM FRANCO MENDOZA RAMIREZ	TRAMITE	2,509,385.37	11,043.00
7	Limpieza y descolmatación de los drenes de la margen derecha del río Tumbes, La Condessa, Puerto Rico, Huaquillas Bebedero, Estrada, Tropezón - Salamanca y San José, distrito, provincia y departamento de Tumbes	0219/2015-MINAGRI-PEBPT-DE 03.08.15	057-MINAGRI-PEBPT-DE 03.08.15	1,271,612.61	AMERICAN CONTRATISTAS GENERALES SAC - RAFAEL V. ROBLES	1,159,612.61	23.07.2015	14.09.2015	ING. GIAM FRANCO MENDOZA RAMIREZ	TRAMITE	1,257,801.11	13,811.50
8	Limpieza y arimado del dren colector, Cruz Blanca, Nueva Esperanza, Cerro Blanco, Taural, distritos de Pampas de Hospital, San Juan de la Virgen, provincia y departamento de Tumbes	0218/2015-MINAGRI-PEBPT-DE 07.08.15	063-MINAGRI-PEBPT-DE 07.08.15	624,845.95	CONSORCIO CRUZ BLANCA (CORDOVA LOPEZ WILMER Y VEINTIMILLA PEÑA MANUEL DE JESUS)	545,845.95	20.07.2015	14.09.2015	ING. LOURDES SALLDARRIAGA IPARRAGUIRRE	TRAMITE	593,513.97	34,815.99
9	Protección de la margen izquierda del río Tumbes, sector El Sauce, distrito de Corrales, provincia y departamento de Tumbes	0222/2015-MINAGRI-PEBPT-DE 17.08.15	069-MINAGRI-PEBPT-DE 17.08.15	4,703,970.24	EMPRESA CONSTRUCTORA JORDAN SRL	4,591,970.24	21.07.2015	18.10.2015	ING. ADAM MENDOZA SIANCAS	R.D. 0119/2018	4,674,403.82	29,566.42
10	Protección de la margen derecha del río Tumbes, sector La Polvadera, distrito de Pampas de Hospital, provincia y departamento de Tumbes	0221/2015-MINAGRI-PEBPT-DE 03.08.15	060-MINAGRI-PEBPT-DE 03.08.15	1,645,336.71	CONSTRUCCIONES POKER DE ASES SAC	1,566,336.71	22.07.2015	19.09.2015	ING. ADAM MENDOZA SIANCAS	R.D. 0127/2016	1,639,468.71	5,848.00
11	Protección de la Quebrada Urbina en el tramo próximo al canal Margen izquierda del río Tumbes, distrito San Jacinto, provincia y departamento de Tumbes	0226/2015-MINAGRI-PEBPT-DE 11.08.15	064-MINAGRI-PEBPT-DE 11.08.15	440,565.99	EMPRESA NEGOCIACIONESE INVERSIONES JORCA SRL	371,315.99	23.07.2015	05.09.2015	ING. ADAM MENDOZA SIANCAS	TRAMITE	494,802.99	5,763.00
12	Protección de la margen derecha del río Tumbes, sector Captación Arena - La Palma, distrito de Pampas de Hospital, provincia y departamento de Tumbes	0223/2015-MINAGRI-PEBPT-DE 03.08.15	061-MINAGRI-PEBPT-DE 03.08.15	943,791.92	CARLOS BOYER JARAMILLO	874,541.92	22.07.2015	04.09.2015	ING. JAIME PERLECHE FUENTES	R.D. 0123/2016	928,855.92	14,936.00
13	Protección de la margen derecha del río Tumbes, sector Pampa Grande, distrito, provincia y departamento de Tumbes	0224/2015-MINAGRI-PEBPT-DE 07.08.15	062-MINAGRI-PEBPT-DE 07.08.15	761,287.69	CONSTRUCCIONES Y SERVICIOS ISSAC EIRL	692,037.69	22.07.2015	04.09.2015	ING. JAIME PERLECHE FUENTES	TRAMITE	746,237.69	15,050.00
14	Protección del río Tumbes margen izquierda sectores Urcos, Vista Hermosa y Cristales, distrito de Corrales - San Jacinto, provincia y departamento de Tumbes	0225/2015-MINAGRI-PEBPT-DE 07.08.15	066-MINAGRI-PEBPT-DE 07.08.15	1,287,115.82	CONSORCIO EL MILAGRO (EMP. CONSTRUCCIONES Y SERVICIOS J&D SALLDARRIAGA Y CONSTRUCTORES DEL ALEMAN)	1,175,115.82	21.07.2015	28.09.2015	ING. JAIME PERLECHE FUENTES	TRAMITE	1,269,987.32	17,128.50
15	Limpieza y descolmatación del dren Salitral, distrito de Aguas Verdes, provincia de Zarumilla y departamento de Tumbes	0254/2015-MINAGRI-PEBPT-DE 26.08.15	076-MINAGRI-PEBPT-DE 26.08.15	149,500.00	CONSTRUCCIONES Y SERVICIOS ZARUMILLA SAC	139,000.00	21.08.2015	03.09.2015	ING. YONDER URIARTE CARRASCO	TRAMITE	148,724.00	776.00
16	Limpieza y descolmatación del dren Los Aguachos, distrito de Papayal, provincia de Zarumilla y departamento de Tumbes	0254/2015-MINAGRI-PEBPT-DE 26.08.15	083-MINAGRI-PEBPT-DE 26.08.15	117,500.00	EDU CONSTRUYE EIRL	107,700.00	14.08.2015	03.09.2015	ING. YONDER URIARTE CARRASCO	TRAMITE	116,800.00	700.00
17	Limpieza y descolmatación de los drenes El Parramali, Algarrobal y El Mangral, sectores La Pañita y Lechugal, distrito de Papayal, provincia de Zarumilla y departamento de Tumbes	0254/2015-MINAGRI-PEBPT-DE 26.08.15	078-MINAGRI-PEBPT-DE 26.08.15	135,000.00	SERVICIOS GENERALES YOGIVA EIRL	123,800.00	21.08.2015	07.09.2015	ING. YONDER URIARTE CARRASCO	TRAMITE	134,200.00	800.00

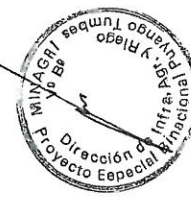

  
 CPC Sigifredo Jiménez
   
 Matricula N° 15-0651



ACTIVIDADES DE PREVENCIÓN 2015 - 2016  
I PAQUETE

N°	NOMBRE DE LA ACTIVIDAD	N° RESOLUCION APROB. FICHA TEC.	CONTRATO DE SERVICIO N°	MONTO TOTAL DE ACTIVIDAD S/.	CONTRATISTA	MONTO CONTRATADO (C) S/.	FECHA INICIO	FECHA DE CULM.	PROFESIONAL MONITOREO	R.D.-INFORME DE CIERRE DE ACTIVIDAD	MONTO DE INVERSION TOTAL	SALDO PRESUPUESTAL
18	Limpieza y descolmatación de los drenes Lamederos, Lechugal y Jabonillo, sectores La Coja, Lechugal y Povenir, distrito de Papayal, provincia de Zaramilla, departamento de Tumbes	0254/2015-MINAGRI-PEBPT-DE	082-MINAGRI-PEBPT-DE	135,000.00	EDU CONSTRUYE EIRL	123,800.00	17.08.2015	03.09.2015	ING. YONDER URIARTE CARRASCO	TRAMITE	134,200.00	800.00
19	Limpieza y arimado de la Quebrada Algarrobal sectores Pueblo Nuevo y El Tutumo, distritos de Papayal y Matlapalo, provincia de Zaramilla, departamento de Tumbes	0254/2015-MINAGRI-PEBPT-DE	077-MINAGRI-PEBPT-DE	250,000.00	CONSTRUCCIONES Y SERVICIOS EL CODDO SAC	236,700.00	20.08.2015	02.09.2015	ING. YONDER URIARTE CARRASCO	TRAMITE	249,000.00	1,000.00
20	Protección de tramos críticos margen izquierda río Zaramilla sectores de Pocitos y Pocitos Alto del distrito de Aguas Verdes, provincia de Zaramilla, departamento de Tumbes	0254/2015-MINAGRI-PEBPT-DE	079-MINAGRI-PEBPT-DE	1,579,500.00	CONSTRUCCIONES Y SERVICIOS EL CODDO SAC	1,551,500.00	27.08.2015	19.10.2015	ING. YONDER URIARTE CARRASCO	TRAMITE	1,578,897.00	603.00
21	Limpieza y desbroce manual de cauces de canales, drenes y quebradas en el valle de Tumbes	0254/2015-MINAGRI-PEBPT-DE	080-MINAGRI-PEBPT-DE	1,836,007.36	CONSTRUCCIONES Y SERVICIOS ZARUMILLA SAC	1,808,007.36	27.08.2015	19.10.2015	ING. YONDER URIARTE CARRASCO	TRAMITE	1,835,875.86	131.50
22	Protección de la margen Derecha del río Tumbes sector El Palmir, distrito, provincia y departamento de Tumbes	0286/2015-MINAGRI-PEBPT-DE	084-MINAGRI-PEBPT-DE	708,401.29	MANUEL JESUS PRETELL SALDAÑA	649,680.76	15.09.2015	15.11.2015	ING. JAIME PERLECHE FUENTES	TRAMITE	706,514.40	1,886.89
23	Limpieza y desbroce manual de cauces de canales, drenes y quebradas en el valle de Tumbes	0380/2015-MINAGRI-PEBPT-DE	ADMINISTRACION DIRECTA	940,924.74	ADMINISTRACION DIRECTA	940,924.74	05.08.2015	10.09.2015	ING. CARL TEMOCHE BENITES	TRAMITE	940,638.71	386.03
24	Limpieza y desbroce manual de cauces de canales, drenes y quebradas en el valle de Zaramilla	0381/2015-MINAGRI-PEBPT-DE	ADMINISTRACION DIRECTA	350,673.97	ADMINISTRACION DIRECTA	350,673.97	05.08.2015	08.09.2015	ING. CARL TEMOCHE BENITES	TRAMITE	350,212.14	461.83
25	Limpieza y desbroce de la infraestructura de Riego en los Distritos de Tumbes y Castillas	0383/2015-MINAGRI-PEBPT-DE	ADMINISTRACION DIRECTA	145,690.00	ADMINISTRACION DIRECTA	145,690.00	12.08.2015	12.10.2015	ING. CARL TEMOCHE BENITES	TRAMITE	145,506.19	183.81
26	Limpieza y desbroce de la infraestructura de Riego en los Distritos de Tumbes, Pampas de Hospital, San Jacinto, Provincia y departamento de Tumbes	0404/2015-MINAGRI-PEBPT-DE 0477/2015-MINAGRI-PEBPT-DE	ADMINISTRACION DIRECTA	365,000.00	ADMINISTRACION DIRECTA	365,000.00	24.08.2015	24.10.2015	ING. CARL TEMOCHE BENITES	TRAMITE	364,593.90	416.10
<b>TOTAL</b>				<b>37,000,000.00</b>		<b>35,478,029.47</b>					<b>36,824,483.44</b>	<b>179,000.47</b>

*Yonder Uriarte Carrasco*  
C.C. YONDER URIARTE CARRASCO  
Matrícula N° 15-0851



## **Anexo 02**

**Cuadro resumen de ejecución del  
2do Paquete: 06 actividades de prevención**

**ACTIVIDADES DE PREVENCIÓN 2015 - 2016**  
**II PAQUETE**

N°	NOMBRE DE LA ACTIVIDAD	N° RESOLUCION APROB. FICHA TEC.	CONTRATO DE SERVICIO N°	MONTO TOTAL DE ACTIVIDAD S/.	CONTRATISTA	MONTO CONTRATADO (C) S/.	FECHA INICIO CONTRACTUAL	FECHA DE TERMINO CONTRACTUAL	R.D.-INFORME DE CIERRE DE ACTIVIDAD	MONTO DE INVERSION TOTAL	SALDO PRESUPUESTAL
1	Protección de la margen Derecha del río Tumbes, sector Huaquillas, Progreso, distrito, provincia y departamento de Tumbes	0408/2015-MINAGRI-PEBPT-DE	087-2015-MINAGRI-PEBPT-DE 17.11.15	4,900,000.00	ICSA CONSTRUCTORES SRL	4,740,000.00	18/11/2015	16/01/2016	TRÁMITE	4,900,000.00	0.00
2	Protección de la margen Derecha del río Tumbes sector Rinconada, Cabuyal, distrito de Pampas de Hospital, provincia y departamento de Tumbes	0409/2015-MINAGRI-PEBPT-DE	089-2015-MINAGRI-PEBPT-DE 17.11.15	3,000,000.00	DMJ INVERSIONES SAC	2,876,000.00	18/11/2015	16/01/2016	TRÁMITE	3,000,000.00	0.00
3	Limpeza y descolmatación de los drenes Colectores de la margen Izquierda del río Tumbes	0410/2015-MINAGRI-PEBPT-DE	088-2015-MINAGRI-PEBPT-DE 17.11.15	800,000.00	EMP. CONSTRUCTORA Y SERVICIOS EN GENERAL R&B SRL	700,310.00	18/11/2015	16/01/2016	TRÁMITE	796,000.00	4,000.00
4	Limpeza y descolmatación del río Zarumilla sector Bocaotoma La Palma - 1.5 km. aguas abajo del puente Bolístico, distrito de Papayal, Zarumilla y Aguas Verdes, provincia de Zarumilla y departamento de Tumbes	0407/2015-MINAGRI-PEBPT-DE	091-2015-MINAGRI-PEBPT-DE 18.11.15	2,358,257.21	Empresa J&L ALEMÁN CONSTRUCTORES S.R.L.	2,234,257.21	19/11/2015	17/01/2016	TRÁMITE	2,358,257.21	0.00
5	Protección de tramos críticos margen Derecha del río Zarumilla, distrito de Aguas Verdes y Papayal, provincia de Zarumilla, departamento de Tumbes	0411/2015-MINAGRI-PEBPT-DE	090-2015-MINAGRI-PEBPT-DE 19.11.15	2,383,847.63	CONSTRUCTORA MACIZA EIRL	2,259,847.63	20/11/2015	18/01/2016	TRÁMITE	2,383,847.63	0.00
6	Protección de la margen Derecha del río Zarumilla aguas abajo del sector Tomas Arzola, distrito de Aguas Verdes, provincia de Zarumilla y departamento de Tumbes	0406/2015-MINAGRI-PEBPT-DE	086-2015-MINAGRI-PEBPT-DE 17.11.15	1,257,895.16	SERENAYPE EIRL	1,165,205.16	18/11/2015	16/01/2016	TRÁMITE	1,256,395.16	1,500.00
<b>TOTAL</b>				<b>14,700,000.00</b>		<b>13,975,620.00</b>				<b>14,694,500.00</b>	<b>5,500.00</b>

NOTA: Del presupuesto aprobado el cual es de S/. 14,700,00.00, se ejecutó S/. 14,694,500.00, quedando un saldo presupuestal a favor de S/. 5,500.00, correspondientes a la elaboración de fichas técnicas, estas se formularon por debajo del presupuesto programado.



Juan Carlos Alvarado  
 CPC. Sr. J. Alvarado Alvarado  
 Matrícula N° 15-0851

## **Anexo 03**

**Cuadro resumen de ejecución del  
3er Paquete: 15 actividades de prevención**

ACTIVIDADES DE PREVENCIÓN 2015 - 2016  
III PAQUETE

N°	NOMBRE DE LA ACTIVIDAD	N° RESOLUCION APROB. FICHA TEC.	CONTRATO DE SERVICIO N°	MONTO TOTAL DE ACTIVIDAD S/.	CONTRATISTA	MONTO CONTRATADO S/.	FECHA INICIO CONTRACTUAL	FECHA DE TERMINO CONTRACTUAL	R.D - INFORME DE CIERRE DE ACTIVIDAD	MONTO DE INVERSION TOTAL	SALDO PRESUPUESTAL
1	Limpieza y descolmatación del cauce antiguo del río Tumbes, desde la y hasta la desembocadura al mar, distrito, provincia y departamento de Tumbes	0440/2015-MINAGRI-PEBPT-DE	094-2015-MINAGRI-PEBPT-DE	19,173,643.00	TOLMOS ESPINOZA GARCIA S R L	18,872,643.00	12/12/2015	09/02/2016	TRAMITE	16,928,143.63	2,245,499.37
2	Limpieza, descolmatación y enrocado de la boca línea global, distrito, provincia y departamento de Tumbes	0440/2015-MINAGRI-PEBPT-DE	095-2015-MINAGRI-PEBPT-DE	3,000,000.00	TOLMOS ESPINOZA GARCIA S R L	2,881,000.00	12/12/2015	25/04/2016	TRAMITE	3,000,000.00	0.00
3	Limpieza, descolmatación y eliminación en el río Tumbes, margen izquierda aguas arriba del sector Puente Antiguo de Tumbes, distrito de Corrales, provincia y departamento de Tumbes	0440/2015-MINAGRI-PEBPT-DE	096-2015-MINAGRI-PEBPT-DE	840,000.00	CONSTRUCTORES Y SERVICIOS GENERALES TORRES TORRES EIRL	821,000.00	10/12/2015	23/01/2016	TRAMITE	938,000.00	2,000.00
4	Limpieza, descolmatación y eliminación en el río Tumbes, margen derecha, sector Pampa Grande, distrito, provincia y departamento de Tumbes	0440/2015-MINAGRI-PEBPT-DE	097-2015-MINAGRI-PEBPT-DE	619,000.00	DMJ INVERSIONES SOCIEDAD ANONIMA CERRADA - DMJ INVERSIONES SAC	546,000.00	08/12/2015	06/01/2016	TRAMITE	618,200.00	800.00
5	Protección de la margen izquierda del río Zaramilla en los sectores: Pueblo Nuevo, Los Rosales y Los Limos, distrito de Papayal, provincia de Zaramilla y departamento de Tumbes	0440/2015-MINAGRI-PEBPT-DE	098-2015-MINAGRI-PEBPT-DE	2,470,000.00	ICSA CONSTRUCTORES S.R.L	2,351,000.00	11/12/2015	24/01/2016	TRAMITE	2,469,500.00	500.00
6	Protección en margen derecha e izquierda de la quebrada Castitas Bocapán, sector Cañaveral y Zapotal	0440/2015-MINAGRI-PEBPT-DE	099-2015-MINAGRI-PEBPT-DE	1,850,000.00	CONSTRUCCIONES VENTAS Y SERVICIOS OCTALIER EIRL	1,731,000.00	10/12/2015	23/01/2016	TRAMITE	1,849,000.00	1,000.00
7	Protección en margen izquierda de quebrada Castitas Bocapán, sector Piedra de Afilar, distrito de Castitas, provincia y departamento de Tumbes	0440/2015-MINAGRI-PEBPT-DE	100-2015-MINAGRI-PEBPT-DE	790,000.00	MAQUINARIA Y CONSTRUCCIONES VEGA BALLADARES E.I.R.L.	718,000.00	10/12/2015	23/01/2016	TRAMITE	789,800.00	420.00
8	Protección de quebrada Los Cerezos, distrito de La Cruz, provincia y departamento de Tumbes	0440/2015-MINAGRI-PEBPT-DE	101-2015-MINAGRI-PEBPT-DE	828,000.00	JJ ALIAGA SAC	755,000.00	15/12/2015	13/01/2016	TRAMITE	827,600.00	400.00
9	Protección de la margen izquierda del río Zaramilla en los sectores: Huaco Chico y El Huaco, distrito y provincia de Zaramilla y departamento de Tumbes	0440/2015-MINAGRI-PEBPT-DE	102-2015-MINAGRI-PEBPT-DE	1,413,000.00	LOS CEBOS S.A.C	1,340,000.00	12/12/2015	10/01/2016	TRAMITE	1,412,800.00	400.00
10	Limpieza y descolmatación de la quebrada Las Aguchas, distrito, provincia y departamento de Tumbes	0476/2015-MINAGRI-PEBPT-DE	103-2015-MINAGRI-PEBPT-DE	354,000.00	GRUPO MASE E.I.R.L.	281,000.00	23/12/2015	21/01/2016	TRAMITE	353,200.00	800.00
11	Limpieza y descolmatación de la quebrada La Chira, distrito, provincia y departamento de Tumbes	0440/2015-MINAGRI-PEBPT-DE	104-2015-MINAGRI-PEBPT-DE	258,000.00	CONSTRUCCIONES ROJAFRAMAP EMPRESA INDIVIDUAL DE RESPONSABILIDAD LIMITADA	211,000.00	11/12/2015	09/01/2016	TRAMITE	258,300.00	700.00
12	Protección defensa fiberoña sector Vista Hermosa Baja - Realegal	0440/2015-MINAGRI-PEBPT-DE	105-2015-MINAGRI-PEBPT-DE	3,452,000.00	J & J ALEMAN CONSTRUCTORES SOCIEDAD COMERCIAL DE RESPONSABILIDAD LIMITADA	3,348,000.00	12/12/2015	25/01/2016	TRAMITE	3,452,000.00	0.00
13	Protección de la margen derecha del río Tumbes, sector Prado Bajo, distrito de Pampas de Hospital, provincia y departamento de Tumbes	0440/2015-MINAGRI-PEBPT-DE	106-2015-MINAGRI-PEBPT-DE	3,286,000.00	C Y P CONSTRUCTORES Y CONSULTORES EIRL	3,183,000.00	15/12/2015	28/01/2016	TRAMITE	3,296,000.00	0.00
14	Limpieza y descolmatación de la quebrada Grande, desembocadura al mar, distrito y provincia de Zaramilla y departamento de Tumbes	0440/2015-MINAGRI-PEBPT-DE	107-2015-MINAGRI-PEBPT-DE	1,116,000.00	CONSTRUCTORA JORDAN SRL	1,018,000.00	11/12/2015	09/01/2016	TRAMITE	1,115,500.00	500.00
15	Limpieza y descolmatación de los drenes: Río Víaño - La Mula, Poza Larga (sector Los Limos) y El Muyo (sector Lechugal), distrito Papayal, Aguas Verdes, provincia Zaramilla y departamento de Tumbes	0440/2015-MINAGRI-PEBPT-DE	108-2015-MINAGRI-PEBPT-DE	400,000.00	MANSHE CONBISSEG EIRL	382,000.00	11/12/2015	09/01/2016	TRAMITE	389,800.00	200.00
<b>TOTAL</b>				<b>39,960,643.00</b>		<b>38,418,643.00</b>				<b>37,707,423.63</b>	<b>2,253,219.37</b>

NOTA: Del presupuesto total programado de éste III paquete el cual fue de S/. 39,960,643.00, se ejecutó S/37,707,423.63 quedando un saldo presupuestal a favor de S/2,253,219.37, correspondientes a la Actividad N°01 - Limpieza y descolmatación del cauce antiguo del río Tumbes, desde la Y hasta la desembocadura al mar, distrito, provincia y departamento de Tumbes, ejecutándose al 88.29% (S/16,928,143.63) y saldos de fichas técnicas, estas se formularon por debajo del presupuesto programado.



CPC. Signif. J. Jiménez Alvarado  
Matrícula N° 15-0851



**INFORME TECNICO FINAL**  
**EMERGENCIA - 2015**  
**INTERVENCIONES QUE EFECTUÓ EL PEBPT EN EL PERIODO DE**  
**LLUVIAS 2015**

**INTRODUCCION**

El presente Informe Técnico Final, tiene como objetivo describir en forma resumida las acciones e implementaciones llevadas a cabo en el seguimiento, monitoreo y evaluación en las intervenciones efectuadas por la Unidad Ejecutora 014: Proyecto Especial Binacional Puyango Tumbes perteneciente al Ministerio de Agricultura y Riego, dentro del Plan de Emergencia 2015, ante las lluvias y desbordes de los ríos y quebradas en el periodo de lluvias de febrero, marzo y abril del 2015.

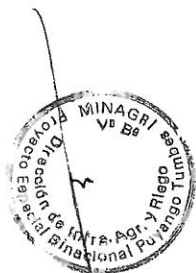
El PEBPT, en la situación de emergencia del 2015, intervino en varios puntos críticos que fueron priorizados por la Autoridad Local de Agua de Tumbes, en coordinación con la Junta de Usuarios y sus 21 Comisiones de Usuarios, en atención a la declaratoria de emergencia establecida en el Decreto Supremo N° 024-2015-PCM.

La intervención se efectuó en un total de 51 puntos críticos priorizados por el ALA – Tumbes, las mismas que se ejecutaron, en función de la transferencia de los recursos económicos. La primera asignación económica sirvió para ejecutar 49 actividades, para lo cual se asignó un presupuesto de S/. 15'501,133.00, cuya transferencia presupuestal se efectuó a través de la Resolución Ministerial N° 0139-2015-MINAGRI. Con la segunda transferencia, se intervinieron y ejecutaron 02 actividades de emergencia, para lo cual se asignó un presupuesto de S/. 4'100,315.00, cuya transferencia presupuestal se efectuó a través de la Resolución Ministerial N° 0241-2015-MINAGRI.

**ANTECEDENTES**

La ejecución de las actividades de emergencia, tuvieron como sustento la presencia de intensas lluvias que provocaron los desbordes e inundaciones de los ríos Tumbes y Zarumilla, así como de algunas quebradas, las que requerían de acciones rápidas para mitigar en algo los daños que se estaban produciendo en el sector agrícola. De acuerdo a los registros de la Estación Hidrométrica de "El Tigre" del PEBPT, en las los días 28 y 29 de marzo de 2015, se registraron avenidas de 1,887.70 m<sup>3</sup>/seg y 1,710.30 m<sup>3</sup>/seg, respectivamente; y en la Estación de Aforo "Palmales", en las mismas fechas del 28 y 29 de marzo del 2015, se registraron crecidas de 920.8 m<sup>3</sup>/seg y de 885.9 m<sup>3</sup>/seg, los que causaron desbordes e inundaciones en varios sectores del valle del río Tumbes y Zarumilla respectivamente.

De acuerdo al ACTA DE REUNION Y COMPROMISO DE TRABAJO ANTE LA EMERGENCIA POR LLUVIAS EN EL DEPARTAMENTO DE TUMBES, suscrita el día 28 de marzo de 2015 en las instalaciones del Proyecto Especial Binacional Puyango Tumbes, se reunieron: el Ministro de Agricultura y Riego y su comitiva oficial, funcionarios de la Gobernación Regional de Tumbes, el gobernador regional de Tumbes, alcaldes de los gobiernos locales, presidentes de la junta de usuarios de agua de Tumbes y comisiones de usuarios de agua, con el objetivo de validar y respaldar la evaluación de las actividades de emergencia identificadas junto a las comisiones de usuarios y junta de usuarios en los tres días de trabajo que se efectuó en la región Tumbes. Este trabajo tenía como base legal, la declaratoria de emergencia Decreto Supremo N° 024-2015-





PCM por 60 días en el departamento de Tumbes, teniendo en cuenta que se había originado los desbordes, erosiones, derrumbes, inundaciones, por los incrementos de los caudales de los ríos de Tumbes y Zarumilla. La intervención efectuada por el PEBPT, conjuntamente con las instituciones del sector, fue rápida y consistía en la ejecución de trabajos de emergencia para atenuar y/o menguar los efectos de las inundaciones, debido el incremento de los caudales de ríos y quebradas.

Es así como, como se identificaron y ejecutaron las primeras actividades de emergencia concebidas dentro de un Plan de Emergencia 2015; y que estuvieron a cargo del Proyecto Especial Binacional Puyango Tumbes, las mismas que se hicieron en cumplimiento a las asignaciones presupuestales aprobadas con la RM N°0139-2015-MINAGRI y la RM N° 0241-2015-MINAGRI.

### TRANSFERENCIA DE RECURSOS EFECTUADOS AL PEBPT

El Ministerio de Agricultura y Riego, efectuó las transferencias de los recursos presupuestales a la Unidad Ejecutora 014: Proyecto Especial Binacional Puyango Tumbes, para la ejecución de las a actividades de EMERGENCIA, enmarcados en el Decreto Supremo N° 024-2015-EF.

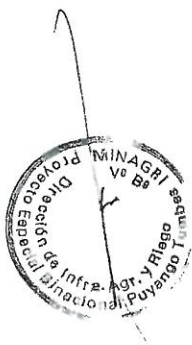
Con los recursos transferidos, el Proyecto Especial Binacional Puyango Tumbes, se ejecutaron actividades de EMERGENCIA, debido a la presencia de intensas lluvias y desbordes de los ríos Tumbes y Zarumilla, así como de algunas quebradas.

Las transferencias presupuestales se hicieron en dos partes, como a continuación se detalla:

### PRIMERA APROBACIÓN PRESUPUESTAL

NORMA LEGAL	:	DECRETO SUPREMO N° 024- 2015-EF
UNIDAD EJECUTORA	:	014 -PEBPT
MONTO TRANSFERIDO (S/.)	:	<u>15'501,133.00</u> (RM N° 0139-2015-MINAGRI)
TOTAL	:	15'501,133.00

En este primer desembolso, el Proyecto Especial Binacional Puyango Tumbes PEBPT, desarrolló actividades de prevención, contando para ello con un presupuesto de S/15,501,133.00, con el cual financió la ejecución de 49 actividades, como a continuación se detalla:



MINISTERIO DE AGRICULTURA Y RIEGO									
PROYECTO ESPECIAL BINACIONAL PUYANGO TUMBES									
PLAN DE EMERGENCIA 2015, ANTE INUNDACIONES									
DECRETO SUPREMO N° 024-2015- PCM									
N°	NOMBRE DE LA ACTIVIDAD	DESAGREGADO DEL PRESUPUESTO ASIGNADO					MONTO TOTAL DE ACTIVIDAD PROGRAMADO	MONTO TOTAL ACTIVIDAD EJECUTADO	SALDO PRESUPUEST AL A FAVOR DEL PEMFT
		MONTO TOTAL DE PTO. APROBADO	MONTO DE ACTIVIDAD REAJUSTADO	DIFERENCIA POR AJUSTE A FAVOR	MONTO CONTRATADO DE ACTIVIDAD	GASTOS GENERALES			
1	Protección del dren El Piojo aguas abajo del puente sector La Canela, distrito Corrales, provincia y departamento de Tumbes	823,237.48	792,292.62	30,944.87	755,625.95	38,666.67	792,292.62	792,292.62	0.00
2	Protección con roca al volteo en el sector La Noria, distrito de Corrales, provincia y departamento de Tumbes	946,928.92	914,418.40	32,510.52	872,898.40	41,420.00	914,418.40	901,006.40	13,412.00
3	Protección de canal de demarcación margen izquierda en el tramo desde quebrada Francos hasta la ex planta de bombeo La Peña, distrito de San Jacinto, provincia y departamento de Tumbes	819,996.91	814,035.97	5,960.94	777,569.30	36,466.67	814,035.97	814,035.97	0.00
4	Protección del Canal Chivato, en el sector Chivato, distrito de Corrales, provincia y departamento de Tumbes	159,999.53	158,413.17	1,586.36	150,563.17	7,850.00	158,413.17	157,183.17	1,250.00
5	Evacuación de las aguas en la estación de bombeo y terrenos agrícolas de la Comisión de Usuarios Brujas Baja, Margen Derecha del Río Tumbes, distrito San Juan de la Virgen, provincia y departamento de Tumbes	9,514.57	9,484.08	30.49	8,976.00	508.08	9,484.08	9,484.08	0.00
6	Protección del Sistema de Riego y Defensas con Sacos de Polipropileno, en la Comisión de Usuarios Brujas Baja, Margen Derecha del Río Tumbes, Distrito de San Juan de la Virgen, Provincia y Departamento de Tumbes	260,165.70	259,152.98	1,012.72	245,289.78	13,883.20	259,152.98	241,584.40	17,568.58
7	Evacuación de las Aguas en la Estación de Bombeo y Terrenos Agrícolas, En la Comisión de Usuarios Brujas Alta, Margen Derecha Del Río Tumbes, Distrito de San Juan de la Virgen, Provincia y Departamento de Tumbes	9,514.57	9,484.08	30.49	8,976.00	508.08	9,484.08	9,484.08	0.00
8	Protección del Sistema de Riego y Defensas con Sacos de Polipropileno, en la Comisión de Usuarios Brujas Alta, Margen Derecha Del Río Tumbes, Distrito de San Juan de la Virgen, Provincia y Departamento de Tumbes	311,519.20	310,431.53	1,087.67	293,801.27	16,630.26	310,431.53	292,248.70	18,182.83
9	Protección del sistema de riego y defensas con sacos de polipropileno, en la comisión de usuarios odor, margen izquierda del río tumbes, distrito de san Jacinto, provincia y departamento de tumbes	284,842.37	283,966.86	875.71	249,825.58	14,141.07	283,966.86	247,306.56	16,660.10
10	Protección de la estación de bombeo odor, en la margen izquierda del río tumbes, distrito san Jacinto, provincia y departamento de tumbes	87,334.35	87,054.44	279.91	82,390.80	4,663.64	87,054.44	81,946.60	5,107.84
11	Protección de la estación de bombeo de Casa Blanca, en la Margen Izquierda del Río Tumbes, distrito de San Jacinto, provincia y departamento de Tumbes	112,530.13	112,158.32	371.81	106,149.84	6,008.48	112,158.32	103,737.80	8,420.52
12	Protección del Sistema de Riego y Defensas Con Sacos de Polipropileno, en la Comisión de Usuarios Higuero, Margen Izquierda del Río Tumbes, Distrito de San Jacinto, Provincia y Departamento de Tumbes	160,148.04	158,830.39	517.65	151,078.80	8,551.59	159,830.39	142,888.06	16,942.33
13	Evacuación de las Aguas en la Estación de Bombeo y Terrenos Agrícolas, en la Comisión de Usuarios Higuero, Margen Izquierda Del Río Tumbes, Distrito de San Jacinto, Provincia y Departamento de Tumbes	9,514.57	9,484.08	30.49	8,976.00	508.08	9,484.08	9,484.08	0.00
14	Protección y Encasamiento en la Quebrada la Walaca Higuero Alto, en la Comisión de Usuarios Higuero, Margen Izquierda del Río Tumbes, Distrito de San Jacinto, Provincia y Departamento de Tumbes	124,292.48	122,981.19	1,311.29	116,392.91	6,588.28	122,981.19	108,618.30	14,362.89
15	Protección del Sistema de Riego, Evacuación de Aguas y Defensas con sacos de Polipropileno, Comisión de Usuarios Prado Bajo Margen Derecha del Río Tumbes, distrito de Pampas de Hospital, provincia y departamento de Tumbes	129,349.83	128,937.33	412.50	122,028.14	6,909.19	128,937.33	116,196.30	12,741.03
16	Evacuación de las aguas en la estación de bombeo y terrenos agrícolas, en la comisión de usuarios prado bajo, margen derecha del río tumbes, distrito de Pampas de Hospital, provincia y departamento de Tumbes	7,135.82	7,113.06	22.86	6,732.00	381.06	7,113.06	7,113.06	0.00
17	Limpieza y descolmatación de Canales Aduccion de las Irrigaciones Puerto El Cura, Nomero, La Tuna, El Palmar, Brujas Alta y Brujas Baja, La Inverna, Becerra Belen, Olor, Vaqueria, Rica Playa, en las Comisiones de Usuarios, de la Provincia y Departamento de Tumbes	752,385.38	723,264.09	29,121.27	684,517.80	38,746.28	723,264.09	717,367.80	5,896.29
18	Protección de la estación de arena La Palma Margen derecha del Río Tumbes, distrito Pampas de Hospital, provincia y departamento de Tumbes	407,882.74	399,798.63	8,084.11	384,498.63	15,300.00	399,798.63	399,798.63	0.00
19	Limpieza, descolmatación y protección de quebrada Cabuyal, desde el acceso Becerra hasta el acceso a Limon, distrito Pampas de Hospital - departamento de Tumbes	530,680.02	469,816.61	60,863.41	444,816.61	25,000.00	469,816.61	466,066.61	3,750.00
20	Limpieza y descolmatación quebrada Falca, distrito de Matapalo, provincia de zarumilla y departamento de Tumbes	1,087,635.24	954,957.00	132,678.24	914,457.00	40,500.00	954,957.00	947,307.00	7,650.00
21	Desbroce de la quebrada Falca y protección de camino de acceso, Sector Leandro Campos, distrito de Matapalo, provincia de Zarumilla, departamento de Tumbes	95,385.20	93,159.54	2,225.66	87,859.50	5,300.04	93,159.54	90,906.50	2,250.04
22	Limpieza y descolmatación de quebrada Grande, distrito de Zarumilla, provincia Zarumilla, departamento Tumbes	1,164,107.08	1,001,433.14	162,673.94	961,433.14	40,000.00	1,001,433.14	998,783.14	2,650.00
23	Limpieza y descolmatación de quebrada Las Peñas, distrito San Juan de la Virgen, provincia y departamento de Tumbes	709,486.57	675,766.43	33,720.14	640,851.42	34,915.01	675,766.43	674,701.42	1,065.01
24	Protección de la Estación de Bombeo sector Huaquilas, Comisión de Regantes La tuna, distrito, Provincia y departamento de Tumbes	319,552.78	309,285.70	10,267.08	295,230.38	14,055.32	309,285.70	308,080.38	1,205.32
25	Evacuación de aguas estancadas en sector Romero, distrito, provincia y departamento de Tumbes	15,591.93	15,282.70	309.63	13,248.57	2,033.73	15,282.30	14,348.57	933.73
26	Protección de la estación de bombeo y canal Romero, sector Progreso, provincia y departamento de Tumbes	330,387.26	318,788.12	13,579.14	305,838.10	10,950.02	318,788.12	315,286.10	1,500.02
27	Protección de la estación de bombeo Vaqueria, distrito de San Jacinto, provincia y departamento de Tumbes	65,316.24	59,017.32	6,298.92	56,487.81	2,519.51	59,017.32	57,997.81	1,019.51
28	Descolmatación de quebrada Castillas - Bocapan, Contralmirante Villar - departamento de Tumbes	2,010,801.60	1,701,745.84	309,055.96	1,644,912.31	56,833.33	1,701,745.84	1,692,634.12	9,111.52
29	Protección de canal Puerto el Cura, Pampagrande, provincia y departamento de Tumbes	185,102.69	144,396.65	20,706.04	142,313.32	2,083.33	144,396.65	143,846.65	750.00
30	Rehabilitación de camino vigilancia en canal Puerto El Cura, Pampagrande, provincia y departamento de Tumbes	216,099.02	191,477.16	24,621.86	186,127.16	5,350.00	191,477.16	190,127.16	1,350.00
31	Protección de la estación de bombeo El Palmar, provincia y departamento de Tumbes	317,828.47	291,200.81	26,627.66	274,784.15	16,418.66	291,200.81	289,900.81	1,300.00
32	Protección de canal troncal cruce con quebrada Luey, provincia y departamento de Tumbes	299,555.81	289,244.84	30,310.97	258,494.84	10,750.00	289,244.84	267,894.84	1,350.00
33	Evacuación de aguas estancadas en el sector Inverna, distrito Pampas de Hospital, provincia y departamento de Tumbes	17,065.08	16,789.20	275.88	14,839.20	1,950.00	16,789.20	14,839.20	1,950.00
34	Protección de canal principal Ruelon La Inverna, distrito Pampas de Hospital, provincia y departamento de Tumbes	147,414.48	130,489.95	16,924.53	127,806.62	2,883.33	130,489.95	127,806.62	2,683.33
35	Protección en la quebrada Huatacal, Rica Playa, distrito de San Jacinto, provincia y departamento de Tumbes	410,893.59	372,183.83	38,709.76	348,925.70	23,258.13	372,183.83	372,140.70	43.13
36	Protección Margen Derecha del río Zarumilla, en el sector Tomas Arzola, distrito de Aguas Verdes, provincia de Zarumilla y departamento de Tumbes	1,645,811.23	1,598,660.01	46,951.22	1,541,476.81	57,183.40	1,598,660.01	1,598,381.61	278.40
37	Protección Margen Izquierda del río Zarumilla, en el sector Valdemarago-El Huaco, distrito de Papayal, provincia de Zarumilla y departamento de Tumbes	56,874.12	56,674.12	0.00	53,875.35	2,698.77	56,674.12	56,475.35	198.77
38	Protección margen izquierdo del río Zarumilla, en el sector La Coja, distrito de Papayal, provincia de Zarumilla y departamento de Tumbes	32,283.36	32,283.36	0.00	30,746.06	1,537.30	32,283.36	31,746.06	537.30
39	Protección Margen Izquierda del río Zarumilla, en el sector La Palma - Huaco Chilo, distrito de Papayal, provincia de Zarumilla y departamento de Tumbes	72,581.23	72,581.23	0.00	69,455.72	3,125.51	72,581.23	72,538.56	42.67
40	Protección Margen Izquierda Del Río Zarumilla En El Sector Lechugal Salitral, Distrito Papayal, Provincia Zarumilla, Departamento Tumbes	72,928.51	72,581.23	347.28	69,455.72	3,125.51	72,581.23	72,555.72	25.51
41	Protección de la Margen Izquierda del río Zarumilla, en el sector Poollon, distrito de Aguas Verdes, provincia de Zarumilla y departamento de Tumbes	51,539.71	51,056.07	483.64	47,884.31	3,371.76	51,056.07	50,850.97	205.10
42	Limpieza y descolmatación de los drenes Loma Saavedra, Lamederos sector La Coja, sector Baldarrago y sector Lechugal del valle de Zarumilla	177,969.00	176,777.07	1,191.93	167,338.07	9,438.00	176,777.07	176,739.07	38.00
43	Limpieza y descolmatación Dren, Quebrada río viejo - sector La Mula, distrito Papayal y Aguas Verdes, provincia Zarumilla departamento Tumbes	92,370.10	90,459.94	1,930.16	87,489.10	2,950.84	90,459.94	90,288.10	150.84
<b>TOTAL</b>		<b>15,601,133.00</b>	<b>14,446,178.29</b>	<b>1,054,944.71</b>	<b>13,812,428.15</b>	<b>633,760.14</b>	<b>14,446,178.29</b>	<b>14,253,605.68</b>	<b>192,582.61</b>

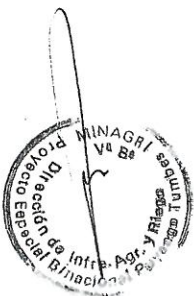


De acuerdo al cuadro que se adjunta, se resume lo siguiente:

1. Con la Resolución N°0136/2015-MINAGRI-PEBPT-DE, se aprobaron las Fichas Técnicas para ejecutar 43 actividades de emergencia, las mismas que hacían el presupuesto transferido por el MINAGRI, el monto de S/. 15'501,133.00 (RM N° 0139-2015-MINAGRI).
2. Posteriormente, mediante estudio de mercado efectuado por la Unidad de Abastecimientos y Servicios Auxiliares del PEBPT, se reajustaron algunos precios hacia abajo de los insumos requeridos, como horas máquina, etc.; determinándose que para ejecutar las 43 actividades de emergencia, se requería de un monto menor por la suma de S/. 14'446,188.29.
3. Teniendo en cuenta que la transferencia era por los S/. 15'501,133.00, este reajuste de precios hacia abajo, determinó un ahorro presupuestal por la suma de S/. 1'054,563.70, como se puede apreciar en cuadro adjunto. Este ahorro presupuestal se hizo de conocimiento al ALA – Tumbes, para que se sirvan priorizar otros puntos críticos, determinándose la ejecución de seis (06) nuevas actividades adicionales, como a continuación se detalla:

MINISTERIO DE AGRICULTURA Y RIEGO						
PROYECTO ESPECIAL BINACIONAL PUYANGO TUMBES						
PROYECTO: PLAN DE EMERGENCIA 2015, ANTE INUNDACIONES						
DECRETO SUPREMO N° 024-2015-PCM						
N°	NOMBRE DE LA ACTIVIDAD	DESAGREGADO DEL PRESUPUESTO			MONTO TOTAL ACTIVIDAD - EJECUTADO	SALDO PRESUPUESTAL A FAVOR DEL PEBPT
		MONTO CONTRATADO	GASTOS GENERALES	MONTO TOTAL DE ACTIVIDAD		
1	Descolmatación de la quebrada Cabuyal sector desembocadura del río Tumbes, distrito de Pampas de Hospital, provincia y departamento de Tumbes	291,999.26	14,599.96	306,599.22	305,499.26	1,099.96
2	Limpieza y descolmatación del dren Huallillas, distrito La Cruz, provincia y departamento Tumbes*	267,276.15	13,363.81	280,639.96	279,176.15	1,463.81
3	Protección del canal lateral A-4, sector La Canela y reforzamiento del dique margen izquierda río Tumbes, distrito de Corrales, provincia y departamento de Tumbes.	142,828.36	7,141.42	149,969.78	142,828.36	7,141.42
4	Limpieza y descolmatación poza de descarga Puerto El Cura, distrito, provincia y departamento de Tumbes	123,226.50	6,161.33	129,387.83	127,476.50	1,911.33
5	Protección del canal sector Santa María, distrito de Pampas de Hospital, provincia y departamento de Tumbes.	101,113.22	5,055.66	106,168.88	106,168.22	0.66
6	Protección con sacos terreros quebradas Rica Playa y Hawai del Monte, distrito de San Jacinto, provincia y departamento de Tumbes.	77,221.59	4,576.44	81,798.03	80,221.59	1,576.44
<b>TOTAL</b>		<b>1,003,665.08</b>	<b>50,898.62</b>	<b>1,054,563.70</b>	<b>1,041,370.08</b>	<b>13,193.62</b>

4. Es decir, que finalmente se ejecutaron un total de 49 actividades para el mismo presupuesto transferido de S/. 15'501,133.00 (RM N° 0139-2015-MINAGRI)
5. De estas 49 actividades de emergencia ejecutadas, se ha tenido un saldo presupuestal a favor de la entidad de S/. 192,582.61 (correspondiente a las 43 actividades) y de S/. 13,193.62 (por la ejecución de las 06 actividades adicionales), como se puede apreciar en los cuadros adjuntos.



## SEGUNDA APROBACIÓN PRESUPUESTAL

NORMA LEGAL : DECRETO SUPREMO N° 024- 2015-EF  
UNIDAD EJECUTORA : 014 -PEBPT  
MONTO TRANSFERIDO (S/.) : 4'100,315.00 (RM N° 0241-2015-MINAGRI)  
TOTAL : 4'100,315.00

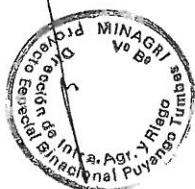
El Proyecto Especial Binacional Puyango Tumbes PEBPT, desarrolló actividades de emergencia, contando para ello con un presupuesto adicional de S/. 4'100,315.00, con el cual financió la ejecución de 02 actividades, como a continuación se detalla:

MINISTERIO DE AGRICULTURA Y RIEGO						
PROYECTO ESPECIAL BINACIONAL PUYANGO TUMBES						
PROYECTO: PLAN DE EMERGENCIA 2015, ANTE INUNDACIONES						
DECRETO SUPREMO N° 024-2015- PCM						
N°	NOMBRE DE LA ACTIVIDAD	DESAGREGADO DEL PRESUPUESTO			MONTO TOTAL ACTIVIDAD - EJECUTADO	SALDO PRESUPUESTAL A FAVOR DEL PEBPT
		MONTO CONTRATADO	GASTOS GENERALES	MONTO TOTAL DE ACTIVIDAD		
1	Protección de la margen derecha río Zarumilla, en el sector Canario	3,528,880.97	70,548.63	3,599,429.60	3,596,175.97	3,282.62
2	Protección del estribo del puente Francos margen izquierda del río Tumbes, distrito San Jacinto, provincia y departamento de Tumbes	500,885.40	0.00	500,885.40	500,885.40	0.00
TOTAL		4,029,766.37	70,548.63	4,100,315.00	4,097,061.37	3,282.62

Como se puede observar en cuadro adjunto, del presupuesto aprobado el cual fue de S/. 4'100,315.00, se ejecutó un presupuesto de S/.4'097,061.37, quedando un saldo presupuestal a favor de S/. 3,282.62, correspondientes a los gastos generales y por la elaboración de fichas técnicas, las mismas que se formularon por debajo del presupuesto programado y asignado.

### DESARROLLO DEL PLAN DE PREVENCIÓN 2015 - 2016

La unidad ejecutora del Proyecto Especial Binacional Puyango Tumbes, tuvo como encargo de la alta gerencia del MINAGRI, la ejecución de las actividades de Emergencia 2015, con la participación de la Autoridad Local del Agua de Tumbes, la Junta de Usuarios de Tumbes y sus 21 Comisiones de Regantes, en el marco del Decreto Supremo N° 024-2015-PCM de fecha 29 de marzo de 2015, que declara el Estado de EMERGENCIA en el Departamento de Tumbes por un plazo de sesenta (60) días calendario, debido a los impactos negativos que en ese momento estaba sucediendo por los desbordes de los ríos Tumbes y Zarumilla, determinándose ejecutar medidas de excepción inmediatas y necesarias de respuesta y rehabilitación de las zonas afectadas.



Previo a la ejecución de este evento, la priorización de las actividades de emergencia, se inician con la convocatoria llevada a cabo el día 28 de marzo de 2015 en las instalaciones del Proyecto Especial Binacional Puyango Tumbes, donde se reunieron el Ministro de Agricultura y Riego y su comitiva oficial, funcionarios de la gobernación regional de Tumbes, el gobernador regional de Tumbes, alcaldes de los gobiernos locales, presidentes de la Junta de Usuarios de Agua de Tumbes y Comisiones de Usuarios de Agua, con el objetivo de validar y respaldar la evaluación de las actividades de emergencia identificadas junto a las comisiones de usuarios y junta de usuarios en los tres días de trabajo que se realizó en la región Tumbes, en cumplimiento a la declaratoria de emergencia Decreto Supremo N° 024-2015-PCM por 60 días en el departamento de Tumbes.

Esta convocatoria se plasmó en un ACTA DE REUNION Y COMPROMISO DE TRABAJO ANTE LA EMERGENCIA POR LLUVIAS EN EL DEPARTAMENTO DE TUMBES, que fue suscrita el día 28 de marzo de 2015; y llevan la firma de los funcionarios de la Gobernación Regional de Tumbes, el Alcalde Provincial de Tumbes, los alcaldes distritales, el Presidente de la Junta de Usuarios de Agua de Tumbes y los presidentes de las Comisiones de Usuarios de Agua,

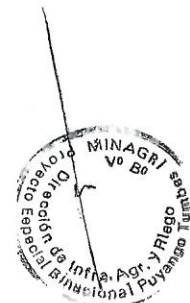
Teniendo como base legal estos acuerdos previos de identificación de puntos críticos, en la fecha del lunes 30 de marzo del 2015, el Proyecto Especial Binacional Puyango Tumbes, interviene conjuntamente con la Autoridad Local del Agua de Tumbes, la Junta de Usuarios de Tumbes y sus 21 Comisiones de Regantes; a iniciar la ejecución de las actividades de emergencia, que en un primer momento fueron 49 y después de 02 actividades, priorizados como puntos críticos afectados por las crecidas y desbordes de los ríos Tumbes y Zarumilla.

#### **PRIORIZACION Y EJECUCIÓN DE ACTIVIDADES DEL 1er. DESEMBOLSO**

Para la intervención de las primeras 43 actividades, se sustenta en el ACTA DE PRIORIZACIÓN DE ACTIVIDADES DE EMERGENCIA de fecha 06 de abril del 2015, convocada por la Autoridad Local del Agua de Tumbes, con la participación de la Junta de Usuarios de Tumbes, las 21 Comisiones de Regantes y el Proyecto Especial Binacional Puyango Tumbes, para lo cual y en función del presupuesto transferido por el MINAGRI, por el monto de S/. 15'501,133.00 (Resolución Ministerial N° 0139-2015-MINAGRI del 31.03.2015); se priorizó la ejecución inicialmente de un número de 43 actividades de emergencia, teniendo como base la relación de puntos críticos priorizados ACTA DE REUNION Y COMPROMISO DE TRABAJO ANTE LA EMERGENCIA POR LLUVIAS EN EL DEPARTAMENTO DE TUMBES, que fue suscrita el día 28 de marzo de 2015.

Asimismo, en posterior reunión de trabajo, se suscribió el ACTA DE ADICIONAL DE PRIORIZACION ACTIVIDADES DE EMERGENCIA - 2015 de fecha día 27 de abril del 2015, en las instalaciones de la Autoridad Nacional de Aguas de Tumbes, donde se reunieron el Director Ejecutivo del Proyecto Especial Binacional Puyango Tumbes-PEBPT, el Presidente de la Junta de Usuarios de Agua de Tumbes y Comisiones de Regantes, con el objetivo de priorizar y validar seis (06) nuevas actividades de emergencia, que han sido identificadas en coordinación con las comisiones de usuarios y junta de usuarios, en el marco de la declaratoria de emergencia Decreto Supremo N° 024-2015-PCM por 60 días en el departamento de Tumbes.

Estas seis (06) nuevas actividades, que son adicionales a las primeras cuarenta y tres (43) actividades aprobadas, se priorizaron para su ejecución, debido a la reestructuración de los presupuestos efectuados por el órgano de contrataciones del PEBPT; donde quedaron saldos



presupuestales por las cotizaciones de los insumos y horas máquinas; y cuyos saldos se reutilizarían para efectuar mayores actividades de emergencia, las mismas que se muestran en el cuadro anexo del presente informe.

Es decir, que el total de actividades de este primer desembolso de S/. 15'501,133.00, fueron para la ejecución de 49 actividades (43 + 06); que tenía como finalidad la intervención inmediata de los puntos críticos colapsados.

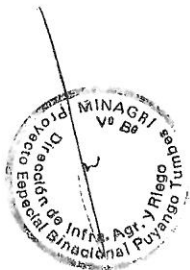
En cuadro adjunto Anexo 01, se muestra el resumen de la ejecución de las 49 actividades, donde se puede apreciar que del monto transferido (S/. 15'501,133.00), el monto programado de la actividad (S/. 15'501,133.00), comparado con el monto ejecutado (S/. 15'294,975.76), se determinó un saldo a favor por la suma de S/. 206,157.24

### **PRIORIZACION Y EJECUCIÓN DE ACTIVIDADES DEL 2do DESEMBOLSO**

Para la ejecución de las actividades del segundo desembolso presupuestal, se sustenta con el ACTA ADICIONAL DE PRIORIZACIÓN DE ACTIVIDADES DE EMERGENCIA - 2015, la misma que fue suscrita en la fecha del 02 de mayo del 2015, en las instalaciones de la Autoridad Local de Aguas de Tumbes, en reunión conjunta con la presencia de la Junta de Usuarios de Agua de Tumbes, y algunos representantes de las Comisiones de Regantes de los Valles de Tumbes y Zarumilla, el representante del Proyecto Especial Binacional Puyango Tumbes-PEBPT y el Administrador Local de Aguas de Tumbes. En dicha reunión, se efectuó una nueva priorización de dos (02) nuevas actividades de prevención, a efectuarse en los valles de Tumbes y Zarumilla, para ser ejecutadas en el marco del Estado de EMERGENCIA, decretado con el Decreto Supremo N° 024-2015-PCM.

Estas dos nuevas (02) actividades, se priorizaron su ejecución, debido a los incrementos de los daños a la infraestructura de riego, por las precipitaciones registradas en Tumbes; y que de acuerdo a los registros de la Estación Hidrométrica de "El Tigre" del PEBPT, en las los días 16, 17, 18 y 22 de abril del 2015, se presentaron avenidas del orden de los 1464.90, 1756.20, 1185.10 y 1359.20 m<sup>3</sup>/seg, respectivamente. Estas crecidas del río Tumbes, han provocado una considerable erosión en la estructura del estribo ubicado aguas abajo y en la margen izquierda del Puente Francos, lo que requería de una rápida intervención para evitar el colapso total. Asimismo en la Estación de Aforo "Palmales", en las mismas fechas del 16 y 17 de abril del 2015, se registraron crecidas de 960.0 m<sup>3</sup>/seg y de 818.70 m<sup>3</sup>/seg, provocaron que un tramo del dique de la defensa ribereña del río Zarumilla, en el sector El Canario, colapsara parte de su estructura en la parte de la uña antisocavante; lo que motivó a una intervención rápida de reposición del dique con material de roca, para evitar mayores daños a la infraestructura que podía causar nuevos desbordes e inundaciones en áreas agrícolas y población de Aguas Verdes.

Para la intervención del segundo desembolso presupuestal, se aprobó un monto transferido del MINAGRI por la suma total de S/. 4'100,315.00, se ejecutó un presupuesto de S/.4'097,061.37, quedando un saldo presupuestal a favor de S/. 3,282.62, correspondientes a los gastos generales y por la elaboración de fichas técnicas, las mismas que se formularon por debajo del presupuesto programado y asignado; en la cual se podrá apreciar en cuadro adjunto en el Anexo 02 del presente informe.



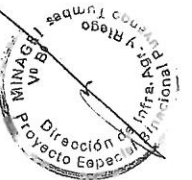
**Anexo 01**

**CUADRO RESUMEN DE EJECUCIÓN DEL  
1ER DESEMBOLSO:  
49 ACTIVIDADES DE EMERGENCIA**

MINISTERIO DE AGRICULTURA Y RIEGO  
 PROYECTO ESPECIAL BINACIONAL PUYANGO TUMBES  
 PLAN DE EMERGENCIA 2015, ANTE INUNDACIONES  
 DECRETO SUPREMO N° 024-2015- PCM

N°	NOMBRE DE LA ACTIVIDAD	N° RESOLUCION APROB. FICHA TEC.	MONTO TOTAL DE PTO. APROBADO S/.	MONTO DE ACTIVIDAD REAJUSTADO S/.	DIFERENCIA POR AJUSTE A FAVOR S/.	CONTRATO DE SERVICIO N°	CONTRATISTA	MONTO CONTRATADO S/.	FECHA INICIO	FECHA DE CULMI.	PROFESIONAL MONITOREO	R.D.-INFORME DE CIERRE DE ACTIVIDAD	MONTO INFORME DE CIERRE- EJECUCION	SALDO PRESUPUESTAL A FAVOR DEL PEBPT
1	Protección del dren El Piño aguas abajo del puente sector La Canela, distrito Corralles, provincia y departamento de Tumbes	0136/2015-MINAGRI-PEBPT-DE	823,237.49	792,292.62	30,944.87	02/2015-MINAGRI-PEBPT-DE	CONSTRUCTORA JORDAN SRL	755,625.95	31.03.2015	19.05.2015	ING. ADRIAN MENDOZA SANCAS	R.D. 0069/2016	792,292.62	0.00
2	Protección con roca al voltio en el sector La Noria, distrito de Corralles, provincia y departamento de Tumbes	0136/2015-MINAGRI-PEBPT-DE	946,928.82	914,418.40	32,510.52	03/2015-MINAGRI-PEBPT-DE	I Y J CONSTRUCCIONES, IMPLEMENTACIONES Y SERVICIOS SAC	872,998.40	01.04.2015	21.04.2015	ING. ADRIAN MENDOZA SANCAS	R.D. 0021/2016	901,006.40	13,412.00
3	Protección de canal de derivación margen izquierda en el tramo desde quebrada Francos hasta la ex planta de bombeo La Peña, distrito de San Jacinto, provincia y departamento de Tumbes	0136/2015-MINAGRI-PEBPT-DE	819,996.91	814,035.97	5,960.94	02/2015-MINAGRI-PEBPT-DE	CONSTRUCTORA JORDAN SRL	777,563.30	30.03.2015	16.05.2015	ING. ADRIAN MENDOZA SANCAS	R.D. 0066/2016	814,035.97	0.00
4	Protección del Canal Chivato, en el sector Chivato, distrito de Corralles, provincia y departamento de Tumbes	0136/2015-MINAGRI-PEBPT-DE	159,996.53	158,413.17	1,583.36	03/2015-MINAGRI-PEBPT-DE	E & L CONTRATISTAS GENERALES SAC	150,953.17	06.04.2015	06.05.2015	ING. ADRIAN MENDOZA SANCAS	R.D. 0435/2015	157,163.17	1,250.00
5	Evacuación de las aguas en la estación de bombeo y terrenos agrícolas de la Comisión de Usuarios Brujas Baja, Margen Derecha del Río Tumbes, distrito San Juan de la Virgen, provincia y departamento de Tumbes	0136/2015-MINAGRI-PEBPT-DE	9,514.57	9,484.08	30.49	04/2015-MINAGRI-PEBPT-DE	KETTY VANESSA BODERO ESPINOZA	8,976.00	31.03.2015	19.04.2015	ING. FRANCISCO ESCOBAR FELOO	R.D. 0428/2015	9,484.08	0.00
6	Protección del Sistema de Riego y Defensas con Sacos de Polipropileno, en la Comisión de Usuarios Brujas Baja, Margen Derecha del Río Tumbes, Distrito de San Juan de la Virgen, Provincia y Departamento de Tumbes	0136/2015-MINAGRI-PEBPT-DE	260,165.70	259,152.96	1,012.72	02/2015-MINAGRI-PEBPT-DE	KETTY VANESSA BODERO ESPINOZA	245,259.78	31.03.2015	20.04.2015	ING. FRANCISCO ESCOBAR FELOO	R.D. 0105/2016	241,584.40	17,568.58
7	Evacuación de las Aguas en la Estación de Bombeo y Terrenos Agrícolas, En La Comisión de Usuarios Brujas Alta, Margen Derecha Del Río Tumbes, Distrito de San Juan de la Virgen, Provincia y Departamento de Tumbes	0136/2015-MINAGRI-PEBPT-DE	9,514.57	9,484.08	30.49	04/2015-MINAGRI-PEBPT-DE	KETTY VANESSA BODERO ESPINOZA	8,976.00	31.03.2015	19.04.2015	ING. FRANCISCO ESCOBAR FELOO	R.D. 0429/2015	9,484.08	0.00
8	Protección del Sistema de Riego y Defensas con Sacos de Polipropileno, en la Comisión de Usuarios Brujas Alta, Margen Derecha del Río Tumbes, Distrito de San Juan de la Virgen, Provincia y Departamento de Tumbes	0136/2015-MINAGRI-PEBPT-DE	311,519.20	310,431.53	1,087.67	02/2015-MINAGRI-PEBPT-DE	KETTY VANESSA BODERO ESPINOZA	293,801.27	31.03.2015	20.05.2015	ING. FRANCISCO ESCOBAR FELOO	R.D. 0121/2016	292,246.70	18,182.83
9	Protección del sistema de riego y defensas con sacos de polipropileno, en la comisión de usuarios oidor, margen izquierda del río lumbes, distrito de san Jacinto, provincia y departamento de lumbes	0136/2015-MINAGRI-PEBPT-DE	254,842.37	253,956.66	885.71	04/2015-MINAGRI-PEBPT-DE	CONSTRUCCIONES Y SERVICIOS TUMBES SAC	249,825.59	31.03.2015	24.04.2015	ING. FRANCISCO ESCOBAR FELOO	R.D. 0191/2016	247,306.66	15,660.10
10	Protección de la estación de bombeo oidor, en la margen izquierda del río lumbes, distrito san Jacinto, provincia y departamento de lumbes	0136/2015-MINAGRI-PEBPT-DE	87,334.35	87,054.44	279.91	04/2015-MINAGRI-PEBPT-DE	CONSTRUCCIONES Y SERVICIOS TUMBES SAC	82,390.90	31.03.2015	18.04.2015	ING. FRANCISCO ESCOBAR FELOO	R.D. 0130/2016	81,946.60	25,107.84
11	Protección de la estación de bombeo de Casa Blanca, en la Margen Izquierda del Río Tumbes, distrito de San Jacinto, provincia y departamento de Tumbes	0136/2015-MINAGRI-PEBPT-DE	112,530.13	112,158.32	371.81	02/2015-MINAGRI-PEBPT-DE	KETTY VANESSA BODERO ESPINOZA	108,149.84	31.03.2015	24.04.2015	ING. FRANCISCO ESCOBAR FELOO	R.D. 0184/2016	103,737.80	8,420.52
12	Protección del Sistema de Riego y Defensas Con Sacos de Polipropileno, en la Comisión de Usuarios Higuero, Margen Izquierda del Río Tumbes, Distrito de San Jacinto, Provincia y Departamento de Tumbes	0136/2015-MINAGRI-PEBPT-DE	160,148.04	159,630.39	517.65	02/2015-MINAGRI-PEBPT-DE	KETTY VANESSA BODERO ESPINOZA	151,078.80	31.03.2015	20.04.2015	ING. FRANCISCO ESCOBAR FELOO	R.D. 0126/2016	142,688.05	16,942.33
13	Evacuación de las Aguas en la Estación de Bombeo y Terrenos Agrícolas, en la Comisión de Usuarios Higuero, Margen Izquierda Del Río Tumbes, Distrito de San Jacinto, Provincia y Departamento de Tumbes	0136/2015-MINAGRI-PEBPT-DE	9,514.57	9,484.08	30.49	04/2015-MINAGRI-PEBPT-DE	KETTY VANESSA BODERO ESPINOZA	8,976.00	31.03.2015	19.04.2015	ING. FRANCISCO ESCOBAR FELOO	R.D. 0489/2015	9,484.08	0.00
14	Protección y Encauzamiento en la Quebrada la Walaica Higuero Alto, en la Comisión de Usuarios Higuero, Margen izquierda del Río Tumbes, Distrito de San Jacinto, Provincia y Departamento de Tumbes	0136/2015-MINAGRI-PEBPT-DE	124,292.48	122,861.19	1,311.29	02/2015-MINAGRI-PEBPT-DE	KETTY VANESSA BODERO ESPINOZA	116,932.91	31.03.2015	14.04.2015	ING. FRANCISCO ESCOBAR FELOO	R.D. 0129/2016	108,618.30	14,362.89
15	Protección del Sistema de Riego, Evacuación de Aguas y Defensas con sacos de Polipropileno, Comisión de Usuarios Prado Bajo Margen Derecha del Río Tumbes, distrito de Pampas de hospital, provincia y departamento de Tumbes	0136/2015-MINAGRI-PEBPT-DE	129,349.83	128,937.33	412.50	03/2015-MINAGRI-PEBPT-DE	AGUILA BLANCA DE MONTAÑA EIRL	122,028.14	08.04.2015	02.05.2015	ING. FRANCISCO ESCOBAR FELOO	R.D. 0129/2016	116,196.30	12,741.03
16	Evacuación de las aguas en la estación de bombeo y terrenos agrícolas, en la comisión de usuarios prado bajo, margen derecha del río lumbes, distrito de Pampas de Hospital, provincia y departamento de Tumbes	0136/2015-MINAGRI-PEBPT-DE	7,135.92	7,113.06	22.86	03/2015-MINAGRI-PEBPT-DE	AGUILA BLANCA DE MONTAÑA EIRL	6,732.00	08.04.2015	22.04.2015	ING. FRANCISCO ESCOBAR FELOO	R.D. 0467/2015	7,113.06	0.00
17	Limpieza y Descamatación de Canales Aductores de las Irrigaciones Puerto El Cura, Romero, La Tuna, El Palmer, Brujas Alta y Brujas Baja, La Invierna, Becerra Beten, Oidor, Vaquería, Roca Playa, en las Comisiones de Usuarios, de la Provincia y Departamento de Tumbes	0136/2015-MINAGRI-PEBPT-DE	752,385.36	723,264.09	29,121.27	02/2015-MINAGRI-PEBPT-DE	KETTY VANESSA BODERO ESPINOZA	684,517.80	11.04.2015	10.05.2015	ING. FRANCISCO ESCOBAR FELOO	TRAMITE	717,387.80	5,896.29

*Nueva Brújula*  
 CPC Sigif J. Jiménez Alvarado  
 Matricula N° 15-085





MINISTERIO DE AGRICULTURA Y RIEGO  
 PROYECTO ESPECIAL BINACIONAL PUYANGO TUMBES  
 PLAN DE EMERGENCIA 2015, ANTE INUNDACIONES  
 DECRETO SUPREMO N° 024-2015- PCM

N°	NOMBRE DE LA ACTIVIDAD	N° RESOLUCION APROB. FICHA TEC	MONTO TOTAL DE PTO. APROBADO S/.	MONTO DE ACTIVIDAD REAFUSTADO S/.	DIFERENCIA POR AJUSTE A FAVOR S/.	CONTRATO DE SERVICIO N°	CONTRATISTA	MONTO CONTRATADO S/.	FECHA INICIO	FECHA DE CUM.	PROFESIONAL MONITOREO	R.D.-INFORME DE CIERRE DE ACTIVIDAD	MONTO INFORME DE CIERRE- EJECUCIÓN	SALDO PRESUPUESTAL A FAVOR DEL PEBPT
18	Protección de la estación de arena La Palma Marcon derecha del Rio Tumbes, distrito Pampas de Hospital, provincia y departamento de Tumbes	0135/2015-MINAGRI-PEBPT-DE	407,882.74	399,798.63	8,084.11	008/2015-MINAGRI-PEBPT-DE	JANET ELENA PAUCAR CHILON	384,488.63	06.04.2015	21.04.2015	ING. CARL TEMOCHE BENITES	TRAMITE	399,798.63	0.00
19	Limpieza, descolmatación y protección de quebrada Cabuyal, desde el acceso Becerra hasta el acceso a Limon, distrito Pampas de Hospital - departamento de Tumbes	0136/2015-MINAGRI-PEBPT-DE	530,880.02	469,816.61	60,863.41	011/2015-MINAGRI-PEBPT-DE	J & J ALEMAN CONSTRUCTORES S.R.L.TDA	444,816.61	04.04.2015	09.05.2015	ING. CARL TEMOCHE BENITES	TRAMITE	466,066.61	3,750.00
20	Limpieza y descolmatación de quebrada Fiscal, distrito de Matlapato, provincia de Zaramilla y departamento de Tumbes	0136/2015-MINAGRI-PEBPT-DE	1,087,635.24	954,957.00	132,678.24	005/2015-MINAGRI-PEBPT-DE	P Y V CONTRATISTAS EIRL	914,457.00	30.03.2015	14.06.2015	ING. CARL TEMOCHE BENITES	R.D. 007/2016	947,307.00	7,550.00
21	Desbroce de la quebrada Fiscal y protección de camino de acceso, Sector Leonardo Campos, distrito de Matlapato, provincia de Zaramilla, departamento de Tumbes	0136/2015-MINAGRI-PEBPT-DE	56,385.20	89,159.54	2,225.66	008/2015-MINAGRI-PEBPT-DE	P Y V CONTRATISTAS EIRL	87,859.50	30.03.2015	14.04.2015	ING. CARL TEMOCHE BENITES	TRAMITE	90,909.50	2,250.04
22	Limpieza y descolmatación de quebrada Grande, distrito de Zaramilla, provincia de Zaramilla, departamento de Tumbes	0136/2015-MINAGRI-PEBPT-DE	1,184,107.06	1,001,433.14	182,673.94	010/2015-MINAGRI-PEBPT-DE	J & J ALEMAN CONSTRUCTORES S.R.L.TDA	951,433.14	30.03.2015	04.05.2015	ING. CARL TEMOCHE BENITES	TRAMITE	998,783.14	2,650.00
23	Limpieza y descolmatación de quebrada Las Peñas, distrito San Juan de la Virgen, provincia y departamento de Tumbes	0136/2015-MINAGRI-PEBPT-DE	709,488.57	675,768.43	33,720.14	048/2015-MINAGRI-PEBPT-DE	TOLMOS ESPINOZA GARCIA SRL	640,851.42	01.04.2015	29.04.2015	ING. GIANFRANCO MENDOZA RAMIREZ	R.D. 044/2015	674,701.42	1,065.01
24	Protección de la Estación de Bombeo sector Huacullas, Comisión de Regantes La Luna, distrito, Provincia y departamento de Tumbes	0135/2015-MINAGRI-PEBPT-DE	319,552.78	309,285.70	10,267.08	029/2015-MINAGRI-PEBPT-DE	CENTRO MOVIL TUMBES EIRL	295,230.38	06.03.2015	26.04.2015	ING. GIANFRANCO MENDOZA RAMIREZ	R.D. 044/2015	308,080.38	1,205.32
25	Evacuación de aguas estancadas en sector Romero, distrito, provincia y departamento de Tumbes	0135/2015-MINAGRI-PEBPT-DE	15,591.83	15,282.30	309.63	014/2015-MINAGRI-PEBPT-DE	KETTY VANESSA BODERO ESPINOZA	13,249.57	03.04.2015	12.04.2015	ING. GIANFRANCO MENDOZA RAMIREZ	R.D. 044/2015	14,348.57	993.73
26	Protección de la estación de bombeo y canal Romero, sector Progreso, provincia y departamento de Tumbes	0135/2015-MINAGRI-PEBPT-DE	330,367.26	316,788.12	13,579.14	026/2015-MINAGRI-PEBPT-DE	MOVINSI SRL	305,838.10	30.03.2015	21.04.2016	ING. GIANFRANCO MENDOZA RAMIREZ	R.D. 046/2015	315,288.10	1,500.02
27	Protección de la estación de bombeo Vaqueria, distrito de San Jacinto, provincia y departamento de Tumbes	0135/2015-MINAGRI-PEBPT-DE	65,316.24	59,017.32	6,298.92	015/2015-MINAGRI-PEBPT-DE	KETTY VANESSA BODERO ESPINOZA	56,497.81	30.03.2015	12.04.2015	ING. GIANFRANCO MENDOZA RAMIREZ	R.D. 044/2015	57,997.81	1,019.51
28	Descolmatación de quebrada Casitas- Bocapan, Comitatramite Villar - departamento de Tumbes	0135/2015-MINAGRI-PEBPT-DE	2,010,801.80	1,701,745.64	309,056.96	047/2015-MINAGRI-PEBPT-DE	TOLMOS ESPINOZA GARCIA SRL	1,844,912.31	06.04.2015	12.05.2015	ING. GIANFRANCO MENDOZA RAMIREZ	R.D. 044/2015	1,692,634.12	9,111.52
29	Protección de canal Puerto el Cura, Pampagrande, provincia y departamento de Tumbes	0135/2015-MINAGRI-PEBPT-DE	165,102.69	144,936.65	20,705.04	012/2015-MINAGRI-PEBPT-DE	ULTRANAFI EIRL	142,313.32	02.04.2015	11.04.2015	ING. YONDER URIARTE CARRASCO	TRAMITE	143,646.65	750.00
30	Rehabilitación de camino vigilancia en canal Puerto El Cura, Pampagrande, provincia y departamento de Tumbes	0135/2015-MINAGRI-PEBPT-DE	216,090.02	191,477.16	24,612.86	012/2015-MINAGRI-PEBPT-DE	ULTRANAFI EIRL	196,127.16	02.04.2015	21.04.2015	ING. YONDER URIARTE CARRASCO	TRAMITE	190,127.16	1,350.00
31	Protección de la estación de bombeo El Palmar, provincia y departamento de Tumbes	0135/2015-MINAGRI-PEBPT-DE	317,828.47	291,200.81	26,627.66	015/2015-MINAGRI-PEBPT-DE	GRUPO MASE EIRL	274,784.15	02.04.2015	11.04.2015	ING. YONDER URIARTE CARRASCO	TRAMITE	289,900.81	1,300.00
32	Protección de canal Ironcall cruz con quebrada Lusy, provincia y departamento de Tumbes	0135/2015-MINAGRI-PEBPT-DE	299,555.81	268,244.84	30,310.97	017/2015-MINAGRI-PEBPT-DE	ULTRANAFI EIRL	259,494.84	02.04.2015	11.04.2015	ING. YONDER URIARTE CARRASCO	TRAMITE	267,894.84	1,350.00
33	Evacuación de aguas estancadas en el sector Inverna, distrito Pampas de Hospital, provincia y departamento de Tumbes	0135/2015-MINAGRI-PEBPT-DE	17,065.08	16,789.20	275.88	040/2015-MINAGRI-PEBPT-DE	EDU CONSTRUYE EIRL	14,839.20	04.04.2015	01.05.2015	ING. YONDER URIARTE CARRASCO	TRAMITE	14,839.20	1,950.00
34	Protección de canal principal Ruson La Inverna, distrito Pampas de Hospital, provincia y departamento de Tumbes	0135/2015-MINAGRI-PEBPT-DE	147,114.48	130,489.95	16,624.53	037/2015-MINAGRI-PEBPT-DE	EDU CONSTRUYE EIRL	127,806.62	02.04.2015	11.04.2015	ING. YONDER URIARTE CARRASCO	TRAMITE	127,806.62	2,683.33

ANA FOLIO N°  
 DEPHM 264

*Juanes Arce*  
 CPC. Sigifredo Jiménez Alvarado  
 Matrícula N° 15-0851


MINAGRI  
 V. B. B.  
 Dirección de Inj. y Riego  
 Proyecto Especial Binacional Puyango Tumbes

MINISTERIO DE AGRICULTURA Y RIEGO  
 PROYECTO ESPECIAL BINACIONAL PUYANGO TUMBES  
 PLAN DE EMERGENCIA 2015, ANTE INUNDACIONES  
 DECRETO SUPREMO N° 024-2015- PCM

N°	NOMBRE DE LA ACTIVIDAD	N° RESOLUCION APROB. FICHA TEC.	MONTO TOTAL DE PTO APROBADO S/.	MONTO DE ACTIVIDAD REAJUSTADO S/.	DIFERENCIA POR AJUSTE A FAVOR S/.	CONTRATO DE SERVICIO N°	CONTRATISTA	MONTO CONTRATADO S/.	FECHA INICIO	FECHA DE CULM.	PROFESIONAL MONITOREO	R.D.- INFORME DE CIERRE DE ACTIVIDAD	MONTO INFORME DE CIERRE- EJECUCION	SALDO PRESUPUESTAL A FAVOR DEL PEBPT
35	Protección en la quebrada Huaitacal, Roca Playa, distrito de San Jacinto, provincia y departamento de Tumbes	0138/2015-MINAGRI-PEBPT-DE	410,689.59	372,183.83	38,709.76	035/2015-MINAGRI-PEBPT-DE	ICSA CONSTRUCTORES SRL	348,925.70	05.04.2015	22.04.2015	ING. DECIDERO ATOCHE ORTIZ	R.D. 0489/2015	372,140.70	43.13
36	Protección Margen Derecha del río Zarumilla, en el sector Tomas Arizala, distrito de Aguas Verdes, provincia de Zarumilla y departamento de Tumbes	0138/2015-MINAGRI-PEBPT-DE	1,645,614.23	1,598,650.01	46,964.22	033/2015-MINAGRI-PEBPT-DE	ICSA CONSTRUCTORES SRL	1,541,476.61	06.04.2015	29.05.2015	ING. DECIDERO ATOCHE ORTIZ	R.D. 0497/2015	1,598,381.61	278.40
37	Protección Margen Izquierda del río Zarumilla, en el sector Valdarraigo-El Huaco, distrito de Papayal, provincia de Zarumilla y departamento de Tumbes	0138/2015-MINAGRI-PEBPT-DE	55,674.12	56,674.12	0.00	013/2015-MINAGRI-PEBPT-DE	CHAMAYA RAMOS FERNANDO	53,975.35	06.04.2015	20.04.2015	ING. DECIDERO ATOCHE ORTIZ	R.D. 0082/2016	56,475.35	198.77
38	Protección margen izquierdo del río Zarumilla, en el sector La Coja, distrito de Papayal, provincia de Zarumilla y departamento de Tumbes	0138/2015-MINAGRI-PEBPT-DE	32,283.36	32,283.36	0.00	045/2015-MINAGRI-PEBPT-DE	KETTY VANESSA BODERO ESPINOZA	30,746.06	23.04.2015	02.05.2015	ING. DECIDERO ATOCHE ORTIZ	R.D. 0081/2016	31,746.06	537.30
39	Protección Margen Izquierda del río Zarumilla, en el sector La Palma - Huaco Chico, distrito de Papayal, provincia de Zarumilla y departamento de Tumbes	0138/2015-MINAGRI-PEBPT-DE	72,581.23	72,581.23	0.00	007/2015-MINAGRI-PEBPT-DE	CHAMAYA RAMOS FERNANDO	69,455.72	07.04.2015	20.04.2015	ING. DECIDERO ATOCHE ORTIZ	R.D. 0080/2016	72,538.56	42.67
40	Protección Margen Izquierda Del Río Zarumilla En El Sector Lechugal Salitral, Distrito Papayal, Provincia Zarumilla, Departamento Tumbes	0138/2015-MINAGRI-PEBPT-DE	72,928.51	72,581.23	347.28	009/2015-MINAGRI-PEBPT-DE	KETTY VANESSA BODERO ESPINOZA	69,455.72	14.04.2015	27.04.2016	ING. DECIDERO ATOCHE ORTIZ	R.D. 0120/2016	72,555.72	25.51
41	Protección de la Margen Izquierda del río Zarumilla, en el sector Pocitos, distrito de Aguas Verdes, provincia de Zarumilla y departamento de Tumbes	0138/2015-MINAGRI-PEBPT-DE	51,538.71	51,056.07	482.64	012/2015-MINAGRI-PEBPT-DE	CHAMAYA RAMOS FERNANDO	47,684.31	05.04.2015	20.04.2015	ING. DECIDERO ATOCHE ORTIZ	R.D. 0086/2016	50,850.97	205.10
42	Limpieza y descolmatación de los drenes Lorna Saavedra, Lamederos sector La Coja, sector Beldarraigo y sector Lechugal del valle de Zarumilla	0138/2015-MINAGRI-PEBPT-DE	177,958.00	176,777.07	1,191.93	035/2015-MINAGRI-PEBPT-DE	ICSA CONSTRUCTORES SRL	157,339.07	31.03.2015	27.04.2015	ING. DECIDERO ATOCHE ORTIZ	R.D. 0491/2015	176,739.07	38.00
43	Limpieza y descolmatación Dren, Quebrada no viejo - sector La Mula, distrito Papayal y Aguas Verdes, provincia Zarumilla departamento Tumbes	0138/2015-MINAGRI-PEBPT-DE	92,370.10	90,435.94	1,934.16	034/2015-MINAGRI-PEBPT-DE	ICSA CONSTRUCTORES SRL	87,489.10	21.05.2015	05.05.2015	ING. DECIDERO ATOCHE ORTIZ	R.D. 0083/2016	90,289.10	150.84
<b>TOTAL</b>			<b>15,501,133.00</b>	<b>14,446,188.29</b>	<b>1,054,944.71</b>								<b>14,253,605.68</b>	<b>192,582.61</b>

Nota:

- 1.- Con Resolución N°0136/2015-MINAGRI-PEBPT-DE, se aprobó el presupuesto de 43 actividades correspondiente a la prevención por un monto de S/. 15,501,133.00
- 2.- Que mediante estudio de mercado por la Unidad de Abastecimientos y Servicios Auxiliares del PEBPT, se reajustan los precios determinados por un monto menor de S/. 14,446,188.29
- 3.- Que mediante los montos reajustados se resuelve aprobar 6 fichas técnicas adicionales por un monto de S/. 1,054,944.71.
- 4.- Del presupuesto a favor obtenido por el reajuste el cual es de S/. 14,446,188.29, se ejecutó S/. 14,253,605.68, quedando un saldo presupuestal a favor de la entidad de S/. 192,582.61



  
 José R. Aranda  
 CFC Social Uchiza Aranda  
 Matrícula N° 15-0851

2

ANA	FOLIO N°
DEPHM	265


**Anexo 02**

**CUADRO RESUMEN DE EJECUCIÓN DEL  
2do DESEMBOLSO:  
02 ACTIVIDADES DE EMERGENCIA**

MINISTERIO DE AGRICULTURA Y RIEGO  
 PROYECTO ESPECIAL BINACIONAL PUYANGO TUMBES  
 PROYECTO: PLAN DE EMERGENCIA 2015, ANTE INUNDACIONES  
 DECRETO SUPREMO N° 024-2015- PCM

N°	NOMBRE DE LA ACTIVIDAD	N° RESOLUCION APROB. FICHA TEC.	MONTO TOTAL DE ACTIVIDAD S/.	CONTRATO DE SERVICIO N°	CONTRATISTA	MONTO CONTRATADO S/.	FECHA INICIO	FECHA DE CULM.	PROFESIONAL MONITOREO	R.D-INFORME DE CIERRE DE ACTIVIDAD	MONTO INFORME DE CIERRE- EJECUCIÓN	SALDO PRESUPUESTAL A FAVOR DEL PEBPT
1	Protección de la margen derecha río Zarumilla, en el sector Canarío	01672015-MINAGRI-PEBPT-DE	3,599,458.59	055/2015-MINAGRI-PEBPT-DE	TOLMOS ESPINOZA GARCIA SRL	3,528,880.97	20.05.2015	18.06.2015	ING. DECIDERIO ATOCHE ORTIZ	R.D. 0004/2015	3,596,175.97	3,282.62
2	Protección del estribo del puente Francos margen Esquijada del río Tumbes, distrito San Jacinto, provincia y departamento de Tumbes	01672015-MINAGRI-PEBPT-DE	500,885.40	053/2015-MINAGRI-PEBPT-DE	JOSUE HEBER PALACIOS PEREZ	500,885.40	29.05.2015	16.06.2015	ING. ADAN MENDOZA SIANCAS	R.D. 0438/2015	500,885.40	0.00
<b>TOTAL</b>			<b>4,100,343.99</b>								<b>4,097,061.37</b>	<b>3,282.62</b>

Nota: 1.- Del presupuesto aprobado el cual es de S/. 4,100,343.99, se ejecutó S/.4,097,061.37, quedando un saldo presupuestal a favor de S/. 3,282.62.

  
 JOSÉ H. ALVARADO  
 Matricado N° 13-0851



# PROYECTO ESPECIAL JEQUETEPEQUE – ZAÑA- PEJEZA



PERÚ

Ministerio de Agricultura y Riego

Proyecto Especial Jequetepeque Zaña

MINAGRI PEJEZA

FOLIO 904

ANA DEPHM FOLIO N° 267

"Año de la Consolidación del Mar de Grau"

Yonán, abril 21 del 2016

OFICIO N° 268 -2016-PEJEZA/8101

Señor:  
**ING. JUAN CARLOS SEVILLA GILDEMEISTER**  
Jefe de la Autoridad Nacional del Agua  
Calle Diecisiete N° 355, Urb. El Palomar – San Isidro  
Lima.-

AUTORIDAD NACIONAL DEL AGUA  
Jefatura  
22 ABR 2016  
Recibido por: [Signature]  
Hora: [Signature] CUT: [Signature]

Atención: Eco. César Sánchez

**ASUNTO : REMITO INFORME FINAL DE CIERRE DE ACTIVIDADES DE PREVENCIÓN 2015-2016**

**REFERENCIA : Informe N° 078-2016-PEJEZA/RCB/C.T.**

Tengo el agrado de dirigirme a usted, para saludarlo cordialmente y con documento de la referencia, hacer llegar el informe final de cierre de las actividades de prevención 2015-2016 ejecutadas por el PEJEZA, con información consolidada de las Actividades realizadas por el Proyecto Especial Jequetepeque Zaña-en la Región La Libertad.

En tal sentido, se remite adjunto al presente, el mencionado Informe Final, en Tomo I y Tomo II en físico y digital, para su conocimiento y fines.

Agradeciendo a usted por la atención oportuna del presente, le reitero mi consideración y estima.

Atentamente,

*was*  
**ING. AUGUSTO SAYAN GIANELLA**  
Director Ejecutivo

AUTORIDAD NACIONAL DEL AGUA  
VENTANILLA UNICA  
RECEPCIÓN  
22 ABR 2016  
Recibido por: [Signature]  
Hora: 15:21 Folios: 904  
CUT: 57899  
LA RECEPCIÓN NO IMPLICA CONFORMIDAD


CUT: 54817 2016



"AÑO DE LA CONSOLIDACION DEL MAR DE GRAU"

ANA	903
DEPHM	FOLIO Nº 268

Camp. Galito Ciego, 20 de Abril 2016



INFORME Nº 078 – 2016 - PEJEZA / RCB / C.T.

Ing. Juan Maldonado Alvarez  
Gerente de Obras – Proyecto Especial Jequetepeque Zaña.

ASUNTO : Envío Informe Final de Ejecución de Actividades de Prevención 2015-2016.  
REFERENCIA : a) Solicitud por Correo electrónico, Cesar Sánchez

Mediante el presente lo saludo cordialmente y a la vez en atención al documento de la referencia a), hacerle llegar el Informe Final de Actividades de Prevención 2015-2016, con toda la información consolidada de ejecución de las Actividades que el PEJEZA ha ejecutado en la región la Libertad, las mismas que son un total de 58 actividades ejecutadas en el ámbito de los ríos Chaman, Jequetepeque, Chicama, Moche, Pedregal, Virú, Chao. Huamanzaña, Chorobal y Santa.

Dicho informe final se ha estructurado en dos Tomos, el tomo I, que resume la caracterización de los objetivos, metas alcanzadas, montos autorizados, montos ejecutados, recursos humanos utilizados, servicios de alquiler de maquinaria pesada y proveedores, conclusiones y recomendaciones, con sus respectivos cuadros consolidados y detalles de gastos, reportes de proveedores de alquiler de maquinaria pesada, de movilidad, de personal, copias de contratos, y el Tomo II de anexos de documentos propios de la ejecución de actividades como son las resoluciones que aprueban las fichas técnicas reforzadas, actas de inicio, actas de culminación y otras actas de ejecución, así como las resoluciones que aprueban las liquidaciones financieras de las mismas, así mismo ya se alcanzado la información digitalizada al área correspondiente para ser publicados en cumplimiento del artículo 12 del decreto de Urgencia Nº 004-2015, ya que la publicación del informe final vence el 15 de Mayo del 2016.

Así mismo se envía el documento físico, para que sea remitido por mesa de partes, con atención al economista Cesar Sánchez, encargado del seguimiento del plan de prevención del MINAGRI.

Se adjunta lo siguiente:

- Informe Final de Cierre de Actividades de prevención 2015-2016: Tomo I folios 476-901.
- Informe Final de Cierre de Actividades de prevención 2015-2016-Anexos: Tomo II folios 001-475
- 01 CDs, contenido digital de informe.

Sin otro particular quedo de Ud.

Ing. Reynaldo Campos Barrios  
Registro CIP Nº 83900  
Especialista Prevención

Vista Pase a: Asistente  
Para: Revisión documental al ANA.

ING. JUAN MALDONADO ALFAREZ  
GERENTE DE OBRAS



21 ABR. 2016







Actividades de Prevención 2015- 2016: Región la Libertad 59099




INFORME FINAL DE CIERRE DE ACTIVIDADES DE PREVENCION  
2015-2016 – TOMO I

Campamento Gallito Ciego, Marzo 2016



## INDICE GENERAL

<b>I. EL PROYECTO .....</b>	<b>900</b>
<b>II. DE LA EJECUCION DEL PLAN DE PREVENCION 2015-2016</b>	
2.1 Descripción de las Actividades.....	899
2.2 Objetivos .....	899
2.3 Metas Alcanzadas .....	898
2.4 Ámbito de Actividades .....	898
2.5 Beneficiarios .....	898
2.6 Recursos Utilizados .....	897
2.7 Monto de Inversión .....	895
2.8 Plazo de Ejecución .....	895
2.9 Sostenibilidad del Plan de prevención .....	895
2.10 Conclusiones .....	893
<b>III. ANEXOS</b>	
3.1 Panel Fotográfico .....	889
3.2 Cuadro Consolidado y Desagradado de Gastos de Act. I Paquete .....	854
3.3 Cuadro Consolidado y Desagradado de Gastos de Act. Adic. I Paquete .....	803
3.4 Cuadro Consolidado y Desagradado de Gastos de Act. III Paquete .....	793
3.5 Relación de personal contratado para ejecución Act. I paquete .....	786
3.6 Relación de personal contratado para ejecución Act. Adic. I paquete .....	777
3.7 Relación de personal contratado para ejecución Act. III paquete .....	774
3.8 Proveedores de Movilidad para ejecución Act. I Paquete .....	771
3.9 Proveedores de Movilidad para ejecución Act. Adic. I Paquete .....	768
3.10 Proveedores de Movilidad para ejecución Act. III Paquete .....	766
3.11 Proveedores de Maquinaria Pesada Act. I Paquete .....	764
3.12 Proveedores de Maquinaria Pesada Act. Adic. I Paquete .....	760
3.13 Proveedores de Maquinaria Pesada Act. III Paquete .....	758
3.14 Contratos de Alquiler de Maquinaria pesada y Roca Act. I Paquete .....	756
3.15 Contratos de Alquiler de Maquinaria pesada y Roca Act. Adic. Paquete .....	634
3.16 Contratos de Alquiler de Maquinaria pesada, Roca y Afirmado Act. III P .....	587
3.17 Documentos de Ejecución de Actividades.....	TOMO II



**INFORME FINAL DE CIERRE DE ACTIVIDADES DE PREVENCIÓN 2015-2016, REGIÓN LA LIBERTAD****I. EL PROYECTO**

El PEJEZA es un Proyecto Desconcentrado del Ministerio de Agricultura que se responsabiliza por optimizar el uso del recurso hídrico y promover la siembra alternativa e incentivar la inversión privada con la finalidad de mejorar la calidad de vida de los habitantes de las cuencas de su ámbito. Concebimos el desarrollo como un proceso de expansión de las libertades reales de las que disfruta la gente. Desplegamos toda nuestra potencialidad para generar capacidades y oportunidades en las poblaciones asentadas en las cuencas del Jequetepeque y Zaña. Asumimos nuestra responsabilidad social, frente a los grandes problemas que agobian a las cuencas, realizando intervenciones con eficiencia y eficacia en el marco del Plan Estratégico, formulado con la participación de los más importantes actores del desarrollo.

Mediante promulgación del D.S. Nº 420-77-AG del 26 de Octubre de 1977, se creó la Dirección Ejecutiva del Proyecto. Teniendo como finalidad la elaboración de estudios y la ejecución de obras de ingeniería que permitan el almacenamiento y regulación de las aguas del Río Jequetepeque y la derivación de los ríos Namora y Cajamarca, con el propósito de mejorar e incrementar el área agrícola en los valles de Jequetepeque y Zaña, y la construcción de centrales hidroeléctricas que aumentarán las disponibilidades energéticas en el ámbito de influencia.

**Visión**

Al 2015, seremos un Proyecto Especial Hidroenergético líder en la gestión y manejo integral de las Cuencas Jequetepeque - Chaman, Cupisnique y Zaña, ejecutando el programa de inversión consistente en los siguientes componentes: Infraestructura de riego y drenaje, gestión de Cuencas, apoyo a la producción, fortalecimiento institucional, con la participación activa del sector público y privado, y aprovechamiento eficiente de los recursos naturales por los usuarios, con innovación y compromiso social.

**Misión**

Somos un Proyecto Especial Hidroenergético interregional del Ministerio de Agricultura gestionado por un Consejo Directivo, que formula y ejecuta proyectos de inversión pública de infraestructura hidráulica, genera y transfiere tecnología agrícola aplicada, opera y mantiene la infraestructura hidráulica y promueve la inversión privada; con el propósito de aprovechar eficientemente el agua y suelo y otros recursos naturales en beneficio de los usuarios, sustentado en la ética, compromiso social, trabajo en equipo e innovación.

**II. DE LA EJECUCIÓN DEL PLAN DE PREVENCIÓN Y MITIGACIÓN POR EFECTOS ADVERSOS DEL FENÓMENO EL NIÑO PARA EL SECTOR AGRARIO 2015 – 2016:**

El Ministerio de Agricultura y Riego a través de sus Unidades Ejecutoras son las responsables de la ejecución de las actividades consideradas en el presente Plan en coordinación con los Gobiernos Regionales de Tumbes, Piura, Lambayeque y La Libertad, para ello, deberán realizar las siguientes acciones.

La ANA como responsable de la administración de cuencas de los principales ríos de la región la libertad, son las que identifican las diversas actividades en el desarrollo del Plan; en coordinación con los Gobiernos Regionales, Locales y las Organizaciones de Usuarios de agua y otras instituciones, para la precisión de los puntos críticos con riesgo a inundación en los principales ríos de la región la libertad.

Los ríos del Perú se caracterizan por ser torrentosos y sus máximas avenidas ocurren entre los meses de enero a marzo. En los años de 1983 y 1998, el fenómeno El Niño trajo consigo caudales que superaron aproximadamente en cinco veces el caudal normal. Esto, ocasionó

un desequilibrio en los cauces de los ríos, es así, como muchos de ellos se sedimentaron y también sus riberas fueros erosionadas, lo que ocasionó que estructuras como bocatomas quedaran colgadas o no operativas.

Los ríos de la Región La Libertad no fueron ajeno al fenómeno El Niño, quién trajo cambios como los ya mencionados, los cuales han sido mitigados por la acción oportuna del Proyecto Especial Jequetepeque Zaña y la supervisión de la Administración Local de Agua de los Sectores de la Región.

Las Unidades Ejecutoras del MINAGRI, son las responsables de la ejecución de las actividades programadas en el Plan, deberán realizar los procedimientos para la contratación de los bienes y servicios, según normatividad del caso.

Difusión de los alcances del plan y del desarrollo de la misma.

Ejecutar las actividades de acuerdo al presente Plan y las orientaciones técnicas que se establecen en las fichas técnicas.

Actualmente, ante la probable presencia de avenidas fuera de lo normal, se viene ejecutando una serie de actividades dentro del plan de prevención frente a fenómenos como El Niño.

## 2.1. DESCRIPCION DE LOS ACTIVIDADES:

Generalmente las actividades Consistieron en::

La limpieza y descolmatación del cauce de los ríos se realizó conformando un cauce guía, empujando el material cascajo pedregoso y/o rocoso desde el eje hacia los extremos del cauce de manera que se conforme un terraplén extendido con material propio en ambas márgenes. La Maquinaria utilizada para la Limpieza y Descolmatación fue básicamente Tractor/Orugas, Excavadora/Orugas con potencias variables según los requerimientos en cada actividad.

En algunas actividades se construyó un dique compactado con material propio o de préstamo y colocación de roca acomodada para la protección del talud húmedo del dique. Dicha conformación se realizó con excavadoras/orugas, motoniveladoras, cargadores frontales, Volquetes 15 m3, Cisternas, rodillos y el suministro de Roca de canteras adyacentes en la zona intervenida.

## 2.2. OBJETIVOS:

### ✓ OBJETIVO GENERAL

Reducir los efectos negativos de las inundaciones que pueda producir la presencia del Fenómeno El Niño, en las poblaciones vulnerables, infraestructura de bienes y servicios, terrenos de cultivos y los bienes asociados al agua, naturales y artificiales, mediante la ejecución de actividades de prevención y obras de defensas ribereñas entre otras en la región La Libertad.

### ✓ OBJETIVOS ESPECIFICOS

1. Disminuir el riesgo de inundaciones en los terrenos agrícolas e infraestructura de riego en los sectores ubicado en los valles de la región La Libertad, evitando los daños que se pudieran ocasionar a la infraestructura de riego, infraestructura vial, así como viviendas y terrenos de cultivos.
2. Disminuir el riesgo de destrucción de la infraestructura de riego que pasa por los tramos críticos de los ríos, evitando el colapso y la interrupción del flujo del agua para riego.



3. Disminuir el riesgo de inundaciones en los terrenos agrícolas e infraestructura de riego en los sectores ubicado en los valles de la región La Libertad, evitando los daños que se pudieran ocasionar a la infraestructura de riego, infraestructura vial, así como viviendas y terrenos de cultivos.

**2.3. METAS:**

1. *45 Actividades de Prevención 2015-2016, correspondiente al I - Paquete, Con los principales componentes y metas:*
  - Descolmatación y limpieza de 61.89 km de cauces de ríos y quebradas,
  - Conformación de 4.80 km de dique de defensa ribereña con material propio con protección de roca acomodada en el talud húmedo del dique.
2. *05 Actividades de Prevención 2015-2016, correspondiente al III - Paquete. Con los principales componentes y metas:*
  - Descolmatación y limpieza de 16.86 km de cauces de ríos y quebradas,
  - Conformación de 1.80 km de dique de defensa ribereña con material propio y de préstamo con protección de roca acomodada en el talud húmedo del dique.
3. *08 Actividades Adicionales de Prevención 2015-2016, correspondiente a saldos presupuestales del I - Paquete. Con los principales componentes y metas:*
  - Descolmatación y limpieza de 6.85 km de cauces de ríos y quebradas,
  - Construcción de 1.82 km de dique de defensa ribereña con material propio y con protección de roca acomodada en el talud húmedo del dique.

**2.4. AMBITO:**

Región la Libertad, en los ríos Chaman, Jequetepeque, Chicama, Quirripango, palenque, Mal Alma, Moche, Pedregal, Virú, Chao, Chorobal, Huamanzaña y el Santa.

**2.5. BENEFICIARIOS:**

1. Las 45 Actividades de Prevención 2015-2016, correspondiente al I - Paquete, tiene los siguientes beneficios.
  - 14,615.00 Has, de Terrenos agrícolas protegidos.
  - 2,830 Viviendas protegidas
  - 7,356 Familias protegidas.
2. Las 05 Actividades de Prevención 2015-2016, correspondiente al III - Paquete, tiene los siguientes beneficios.
  - 7,820.00 Has, de Terrenos agrícolas protegidos.
  - 1,100 Viviendas protegidas
  - 3,770 Familias protegidas.
3. Las 08 Actividades Adicionales de Prevención 2015-2016, correspondiente al saldo del I - Paquete, tiene los siguientes beneficios.
  - 40,915.00 Has, de Terrenos agrícolas protegidos.
  - 1,633 Viviendas protegidas
  - 8,680 Familias protegidas.



ANA	FOLIO N°
DEPHM	772

**2.6. RECURSOS UTILIZADOS:**

✓ **RECURSOS HUMANOS**

1. Los Recursos Humanos para la ejecución del I – Paquete de las 45 Actividades de Prevención 2015-2016, en la región la Libertad fueron:
  - 01 Coordinador Técnico (Ingeniero Civil)
  - 01 coordinador Administrativo (Contador Público Colegiado)
  - 16 Profesionales Especializados (Ingenieros Civiles o Agrícolas)
  - 13 Prof. de Monitoreo y Seguimiento (Ingenieros Civiles o Agrícolas)
  - 19 Asist. Técnicos (Bachilleres de Ingeniería civil, Agrícola y carreras afines)
  - 19 Asistentes Administrativos (Técnicos de Administración o Contabilidad)
  - 25 Topógrafos (Técnico en Topografía)
  - 49 Ayudantes de Topografía
  - 34 personal auxiliar
  - 36 controladores de maquinaria pesada
  - 16 auxiliares de seguridad
  
2. Los Recursos Humanos para la ejecución del III – Paquete de las 05 Actividades de Prevención 2015-2016, en la región la Libertad fueron:
  - 01 Coordinador Técnico (Ingeniero Civil)
  - 01 coordinador Administrativo (Contador Público Colegiado)
  - 05 Profesionales Especializados (Ingenieros Agrícolas)
  - 03 Prof. de Monitoreo y Seguimiento (Ingenieros Agrícolas)
  - 05 Asist. Técnicos (Bachilleres de Ing. Agrícola)
  - 05 Asistentes Administrativos (Técnicos de Administración o Contabilidad)
  - 05 Topógrafos (Técnico en Topografía)
  - 08 Capataz
  - 05 Ayudantes de Topografía
  - 26 personal auxiliar
  - 10 controladores de maquinaria pesada
  - 03 auxiliares de seguridad
  
3. Los Recursos Humanos para la ejecución con cargo al saldo del I – Paquete de las 08 Actividades Adicionales de Prevención 2015-2016, en la región la Libertad fueron:
  - 01 Coordinador Técnico (Ingeniero Civil)
  - 01 coordinador Administrativo (Contador Público Colegiado)
  - 06 Profesionales Especializados (Ingenieros Agrícolas)
  - 03 Prof. de Monitoreo y Seguimiento (Ingenieros Agrícolas)
  - 06 Asist. Técnicos (Bachilleres de Ing. Agrícola)
  - 06 Asistentes Administrativos (Técnicos de Administración o Contabilidad)
  - 06 Topógrafos (Técnico en Topografía)
  - 12 Ayudantes de Topografía
  - 15 personal auxiliar
  - 06 controladores de maquinaria pesada
  - 06 auxiliares de seguridad

Así mismo en el área de gerencia se contó con el siguiente personal:

  - 04 Ingenieros Formuladores de Fichas Técnicas
  - 02 Secretarías de apoyo.
  - 01 Asistente Administrativo de apoyo.





✓ **MAQUINARIA UTILIZADA**

1. La maquinaria utilizada para la ejecución del I – Paquete de las 45 Actividades de Prevención 2015-2016, en la región la Libertad fue:

- 85 Tractores sobre Orugas:	18,869 H.M.
- 29 Excavadora sobre orugas:	7,725 H.M.
- 04 Motoniveladoras:	339 H.M.
- 05 Rodillos lisos autopropulsados:	269 H.M.
- 04 Cargadores Frontales:	339 H.M.
- 06 Camiones volquetes 15 m3:	1,014 H.M.
- 05 Cisternas:	660 H.M.

Además se hizo la compra de roca puesto en obra a todo costo de 26,368.50 m3 de roca, pero que sin embargo los proveedores para cumplir con dicho suministro de la roca utilizaron las siguientes maquinarias y equipos:

- 12 Excavadoras sobre orugas
- 30 Camiones volquetes 15 m3
- 06 cisternas para riego
- 06 compresoras neumáticas
- insumos y herramientas de voladura de roca.

2. La maquinaria utilizada para la ejecución del III – Paquete de las 05 Actividades de Prevención 2015-2016, en la región la Libertad fue:

- 03 Tractores sobre Orugas:	896 H.M.
- 24 Excavadora sobre orugas:	7,229 H.M.
- 02 Motoniveladoras:	339 H.M.
- 02 Rodillos lisos autopropulsados:	315 H.M.
- 01 Cargadores Frontales:	179 H.M.
- 04 Camiones volquetes 15 m3:	1,959 H.M.
- 03 Cisternas:	586 H.M.

Además se hizo la compra de roca puesto en obra a todo costo de 19,987.02 m3 de roca, pero que sin embargo los proveedores para cumplir con dicho suministro de la roca utilizaron las siguientes maquinarias y equipos:

- 04 Excavadoras sobre orugas
- 18 Camiones volquetes 15 m3
- 02 cisternas para riego
- 03 compresoras neumáticas
- insumos y herramientas de voladura de roca.

3. La maquinaria utilizada para la ejecución con cargo a saldos del I – Paquete de las 08 Actividades de Prevención 2015-2016, en la región la Libertad fue:

- 10 Tractores sobre Orugas:	2,307 H.M.
- 08 Excavadora sobre orugas:	2,631 H.M.
- 02 Motoniveladoras:	189 H.M.
- 02 Rodillos lisos autopropulsados:	137 H.M.
- 03 Cargadores Frontales:	148 H.M.
- 08 Camiones volquetes 15 m3:	1,350 H.M.
- 02 Cisternas:	434 H.M.



Además se hizo la compra de roca puesto en obra a todo costo de 9,114.08 m3 de roca, pero que sin embargo los proveedores para cumplir con dicho suministro de la roca utilizaron las siguientes maquinarias y equipos:

FOLIO Nº	273
----------	-----

- 02 Excavadoras sobre orugas
- 10 Camiones volquetes 15 m3
- 01 cisternas para riego
- 02 compresoras neumáticas
- insumos y herramientas de voladura de roca.

**2.7. MONTO DE INVERSION:**

La ejecución de las actividades fue financiada por el Gobierno Central a través recursos ordinarios y transferidos mediante los dispositivos legales descritos en el ítem 2.9

**Monto de Inversión Programado**

- S/. 20'000,000.00 Nuevos Soles - I Paquete actividades de prevención.
- S/. 7'141,976.00 Nuevos Soles – III Paquete actividades de prevención.

**Monto de Inversión Ejecutado.**

- S/. 15'324,708.87 Nuevos Soles - I Paquete actividades de prevención.
- S/. 5'591,969.48 Nuevos Soles – III Paquete actividades de prevención.

Del saldo existente de la ejecución financiera de las Actividades de Prevención 2015-2016, Se Programó la ejecución de las 08 Actividades adicionales a este I-Paquete de actividades, siendo los montos de inversión siguientes:

- S/. 4'250,214.90 Nuevos Soles - Adicionales I Paquete, Inv. Programada.
- S/. 3'256,122.36 Nuevos Soles - Adicionales I Paquete, Inv. Ejecutada.

**2.8. PLAZO DE EJECUCION:**

El plazo de ejecución de las actividades según año es:

- Julio – Octubre : Actividades de Prevención, I – Paquete
- Noviembre – Diciembre: Actividades de Prevención, III – Paquete
- Noviembre – Diciembre: Actividades de Prevención, Adicionales I – Paquete

**2.9. SOSTENIBILIDAD DEL PLAN DE PREVENCION.**

A través de la historia, el agro peruano y los sectores urbano, industrial y vial, etc. han tenido pérdidas significativas, por no tener una adecuada planificación que incluya con carácter prioritario, la prevención contra las acciones erosivas y destructivas de las corrientes de agua, las mismas que se ven agravadas, incluso con pérdidas de vidas humanas, por la presencia cíclica del fenómeno de El Niño.

En el Perú el “El Fenómeno del Niño” es un evento natural océano atmosférico que se caracteriza, entre otros elementos físicos y atmosféricos por un calentamiento intenso anormal de las aguas superficiales del mar frente a las costas del Perú y Ecuador y por los cambios climáticos que genera a nivel regional y global.

La comunidad científica mundial está informando que se prevé la presencia de una masa caliente, denominada onda Kelvin (la masa de agua procedente del otro extremo



del Océano Pacífico Sur), en las próximas semanas, por lo que es probable la ocurrencia del fenómeno El Niño este año en el Océano Pacífico.

Por otro lado, el Comité Técnico del ENFEN manifiesta que las principales conclusiones sobre los sistemas océano atmosférico fueron la presencia de vientos en superficie con ligeras anomalías del Oeste en el Océano Pacífico ecuatorial oriental, mientras que en el Pacífico ecuatorial occidental las anomalías de vientos del Oeste fueron de mayor magnitud, estos comportamientos han contribuido hasta la fecha, lo que podría ocasionar en el Pacífico ecuatorial oriental un calentamiento, tal como es esta actualmente observando y esto puede generar pulsos de vientos y generación de ondas Kelvin localizadas, mientras que en el Pacífico ecuatorial occidental, es probable la generación de nuevas ondas, debido al calentamiento y el debilitamiento de los vientos del Este.


La presencia de este fenómeno se ha podido observar en el Perú en forma intensa en muchas ocasiones, siendo catastrófico en cuatro oportunidades: 1856, 1891, 1925, 1983 y 1997.

Los daños en infraestructura han sido mayores en 1997-98 que en el 1982-83, sin embargo el efecto en la agricultura ha sido menor en 1997-98, así como la destrucción de carreteras.

A raíz de los antecedentes ocurridos años atrás el MINAGRI, Con Resolución Ministerial N° 005-2013-AG. Aprueban el plan de Prevención y Mitigación por Efectos Adversos del Fenómeno El Niño para el Sector Agrario Periodo 2012-2021.

Que así mismo para tomar acciones respecto a la ejecución del plan, se aprueban los siguientes dispositivos legales y otros documentos con los que se le asigna al PEJEZA el financiamiento y procedimientos de la ejecución de actividades, y entre las más resaltantes son:

- En el año 2014, con el propósito de tomar acciones para ejecutar las Medidas para la Prevención, Mitigación y Adecuada Preparación para la respuesta ante Situaciones de Desastre, se Aprueba la Ley N° 30191. Para el financiamiento y ejecución de 19 actividades en la región la libertad, correspondiendo el Monto de S/. 7'236,847.00 N.S.
- En el año 2015, con Presupuesto transferidos mediante RESOLUCION MINISTERIAL N° 0139-2015-MINAGRI, el MINAGRI transfiere al PEJEZA el financiamiento y ejecución de 05 actividades de emergencia en el río Jequetepeque por un monto de 1'610,000.00 N.S. para realizar acciones de emergencia en el río Jequetepeque en la bocatoma Talambo Zaña, Bocatoma antigua Guadalupe y Bocatoma Jequetepeque.
- El mismo año 2015, con Presupuesto transferidos mediante el D.S. N° 185-2015-EF, se transfiere al MINAGRI - PEJEZA, el financiamiento para la ejecución del I Paquete de 45 actividades de prevención en los diferentes ríos de la región La Libertad, por un monto de 20'000,000.00 N.S. para realizar acciones de prevención en los ríos Champoza, Jequetepeque, Chicama, Moche, Virú, Chao, Chorobal, Huamanzaña y el Santa.
- En el año 2015 con D.S. N° 045, 058, 067 y 074-2015-PCM, se declara en estado de Emergencia al Departamento de la Libertad y otros Departamentos del Perú, por peligro de lluvias 2015-2016 y posible ocurrencia del FENOMENO EL NIÑO y designa al Proyecto Especial Jequetepeque Zaña -PEJEZA como Unidad Ejecutora para la



ejecución de las ACTIVIDADES DE PREVENCIÓN 2015-2016, para la Región La Libertad, por lo que el PEJEZA a través de su Gerencia de Obras implementa la Ejecución de 45 Actividades en diferentes Ríos de la Región la Libertad.

- En el mismo año 2015, con Presupuesto transferidos mediante el D.S. N° 294-2015-EF, se transfiere al MINAGRI - PEJEZA, el financiamiento para la ejecución del III Paquete de 05 actividades de prevención en los diferentes ríos de la región La Libertad, por un monto de 7'141,976.00 N.S. para continuar con acciones de prevención en los ríos Chaman, Chicama, Moche, Chorobal y Huamazaña.
- Que la ejecución de las Actividades, permite disminuir el riesgo de inundación de los centros poblados y rurales aledaños a los sectores críticos identificados, así mismo las infraestructuras de riego y áreas agrícolas colindantes.
- Que la ejecución de actividades de prevención, Permite también que todas las actividades de desarrollo en los Valles de la Región La Libertad, infraestructuras de riego y vías de comunicación no sean interrumpidas por la eventual avenida extraordinaria en los ríos.

## 2.10. CONCLUSIONES

- ✓ El PEJEZA ha ejecutado un total de 58 actividades de Prevención 2015-2016 en la región la Libertad, las mismas que al 30 de Diciembre 2015, fueron terminadas físicamente y a la fecha ya cuentan con conciliación contable y liquidación debidamente aprobadas con resolución directoral.
- ✓ Con la terminación de las 58 actividades de Prevención van alcanzar los siguientes beneficios:
  - ✓ 85.74 km de limpieza y descolmatación de cauces de ríos y quebradas.
  - ✓ 8.42 km de diques con material propio y/o de préstamo protegidos con roca en el talud húmedo del dique.
  - ✓ 64,590.00 Has, de Terrenos agrícolas protegidos.
  - ✓ 5,833 Viviendas protegidas
  - ✓ 20,266 Familias protegidas.
  - ✓ Se creó un total de 377 puestos de trabajo por un periodo variable de 01 mes a 5.0 meses (14,703 Jornales)
  - ✓ Se Contrató los servicios de Alquiler de maquinaria pesada en las siguientes cantidades de horas máquina.
    - 22,072 H.M. Tractor Orugas.
    - 17,585 H.M. Excavadora Orugas
    - 867 H.M. Motoniveladora.
    - 721 H.M. rodillo liso.
    - 666 H.M. Cargador Frontal.
    - 4,323 H.M. Volquetes.
    - 1,680 H.M. Camión cisterna.
- ✓ Se contrató el suministro de un total de 54,319.60 m3 de Roca para protección de diques.



- ✓ Del Monto de Inversión Programado para Actividades de prevención 2015-2016: I-Paquete, S/. 20`000,000.00 S., se ejecutó el monto de Inversión de S/. 15`324,708.87 S. represando el 76.62% de ejecución financiera, sin embargo la ejecución física represento el 106.25%, generándose un ahorro de Inversión de S/. 4`675,291.13 S. (23.38%) en virtud que la modalidad de ejecución optado por el PEJEZA, fue por Administración Directa, se puede decir que esta inversión no ejecutada representaría la Utilidad del Contratista si la modalidad hubiera sido por contrata, bajo el sistema a suma alzada.
- ✓ Del Monto de Inversión Programado para Actividades Adicionales al I-Paquete de Actividades de prevención 2015-2016, con cargo al saldo del I-Paquete, S/. 4`250,214.90 S., se ejecutó el monto de Inversión de S/. 3`256,122.36 S. represando el 76.61% de ejecución financiera, sin embargo la ejecución física represento el 102.39%, para las 08 actividades de prevención 2015-2016 Adicionales al I Paquete, generándose un ahorro de Inversión de S/. 994,092.55 S. (23.39%), como ya se mencionó en el párrafo anterior por la modalidad asumida.
- ✓ Del Monto de Inversión Programado para Actividades de prevención 2015-2016: III-Paquete, S/. 7`141,976.00 S., se ejecutó el monto de Inversión de S/. 5`591,969.48 S. represando el 78.30% de ejecución financiera, sin embargo la ejecución física represento el 129.78%, generándose un ahorro de Inversión de S/. 1`550,006.52 S. (21.70%) como ya se mencionó en el párrafo anterior por la modalidad asumida.
- ✓ En términos generales del Monto de Inversión Programado para actividades de prevención 2015-2016 S/. 27`141,976.00 S., para el año 2015, se ejecutó el monto de Inversión de S/. 24`172,800.71 S., representando el 89.06% de ejecución financiera, sin embargo la ejecución física de las metas representaron el 109.86%, generándose un ahorro final de Inversión de S/. 2`969,175.29 S. (10.94%) en virtud que la modalidad de ejecución optado por el PEJEZA, fue por Administración Directa.
- ✓ En términos de costos evitados, con la inversión realizada, se ha evitado un costo de S/. S/. 24`172,800.71 x 13.00 S/. 314`246,409.23 S. que el estado tendría que desembolsar para reponer los daños ocasionados.
- ✓ Con los trabajos que se han ejecutado, se está logrando el libre flujo del agua a futuro en el cauce de los ríos de la región La Libertad para prevenir desbordes en los puntos críticos de los cauces los cuales fueron identificados como prioridad, garantizando la protección provisional de los terrenos de cultivo, viviendas, caminos de servicio e Infraestructura de riego.
- ✓ La ejecución de dichas actividades disminuirá el riesgo de destrucción de la infraestructura de riego o de transportes que pasan por los tramos críticos de los ríos.
- ✓ La evaluación preliminar que en el área de influencia de las Actividades, el grado de impacto ambiental negativo será Negativo o Bajo frente a los factores físicos





ANA	FOLIO Nº
1. De	275

químicos, biológicos, socio - culturales y económicos. Por categoría son de orden 1. De estos resultados podemos concluir que los proyectos son ambientalmente viables.

- ✓ Los usuarios finales (Junta de Usuarios, Comisión de Regantes, Municipalidades), han manifestado su agradecimiento en forma verbal y algunos por escrito al Ministro de Agricultura (Econ. Juan Benítez Ramos) y a la Dirección Ejecutiva (Ing. Augusto Sayán Gianella), por la eficacia, calidad de los trabajos y transparencia en la ejecución de estas actividades.
- ✓ A la fecha de las 58 actividades de Prevención 2015-2016, todas se encuentran con liquidaciones aprobados con resolución directoral.
- ✓ Adicionalmente el PEJEZA, Ejecuto 05 Actividades de Emergencia en el rio Jequetepeque y una en el rio huamanzaña, Con una meta total de 4.26 km, de encimados de diques con material de préstamo y protección de roca en el talud húmedo y descolmatación. Se le asignó un Presupuesto de S/. 1`610,000.00 S, Sin embargo la ejecución financiera fue de S/. 1`258,054.00 S. representando el 78.14%

**III. ANEXOS**

- ✓ Panel Fotográfico de principales Actividades.
- ✓ Cuadros Consolidados de Actividades de Prevención I Paquete, III Paquete y Actividades Adicionales I Paquete, y otros anexos.

