

*"Año de la Diversificación Productiva y del Fortalecimiento de la Educación"*

ACTA DE INICIO DE EJECUCION DE ACTIVIDAD

ACTIVIDAD:  
"DESCOLMATACIÓN Y ENCAUZAMIENTO DEL RÍO HUAMANZAÑA, SECTOR EL ROSARIO"

En el Marco del Decreto Supremo N° 045-2015-PCM, que declara en estado de Emergencia los Distritos y Provincias del Departamento de La Libertad, el Proyecto Especial Jequetepeque-Zaña, ejecutarán los trabajos de descolmatación del Río Huamanzaña, Sector El Rosario, para lo cual ha elaborado y aprobado la Ficha Técnica "DESCOLMATACIÓN Y ENCAUZAMIENTO DEL RÍO HUAMANZAÑA, SECTOR EL ROSARIO"

Siendo las 14:45 horas del día 3 de Setiembre del 2015, en el Río Huamanzaña, Sector El Rosario, se reúne la Comisión designada para este acto, mediante Memorándum N° 156-2015-PEJEZA/8101, de fecha 2 de Setiembre del 2015, integrada por el Jefe de División de Supervisión de Obras, y el Profesional Especializado, para hacer la entrega de terreno, de manera que el Profesional Especializado de inicio a los trabajos de descolmatación del Río Huamanzaña, Sector El Rosario, participando también en este acto protocolar los representantes de la entidades siguientes:

1. Por la Administración Local de Agua Moche- Virú-Chao.  
Ing. Lizandro Irigoín Gonzales
2. Por la Junta de Usuarios de Agua Chao  
Sr. Federico Cruz Toribio
3. Por el Proyecto Especial Jequetepeque Zaña.  
Ing. Darío A. Morales Saavedra                      Presidente de Comisión  
Ing. Franklin Gonzáles Pisfil                        Profesional Especializado

Después de recorrer el tramo a descolmatar del cauce del río Huamanzaña, Sector El Rosario, se constató que dicho tramo es compatible con la ficha técnica, por lo que se hace entrega del terreno al Profesional Especializado para que dé inicio a la Ejecución de la actividad, lo cual es concordante con los "LINEAMIENTOS PARA LA EJECUCION DE ACTIVIDADES DE PREVENCIÓN-2015-2016".

En tal sentido, al no haber observación alguna al respecto; se suscribe la presente acta en señal de conformidad, a las 15:30 horas del mismo día.

SE RESUELVE


ARTICULO PRIMERO.- APROBAR la Ficha Técnica para la actividad: "Descolmatación y Encauzamiento del Río Huamanzaña, Sector El Rosario", cuyo objetivo es reducir los efectos negativos de las inundaciones que pueden afectar a las poblaciones vulnerables, infraestructura de bienes y servicios, terrenos de cultivo, y los bienes asociados al agua, naturales o artificiales, en atención al Plan de Prevención para que se ejecuten Actividades de Prevención 2015 - 2016, con un valor referencial de S/171,534.41 (Ciento setenta y un mil quinientos treinta y cuatro y 41/100 nuevos soles); -----

ARTICULO SEGUNDO.- REMITIR a la Gerencia de Obras el presente expediente para las acciones correspondientes; -----

ARTICULO TERCERO.- HÁGASE conocer los extremos de la presente Resolución a la Dirección de Estudios de Proyectos Hidráulicos Multisectoriales del ANA, a la Oficina de Planeamiento y Presupuesto del Ministerio Agricultura y Riego y a los demás Órganos competentes para los efectos de Ley; -----

ARTICULO CUARTO.- PUBLÍQUESE la presente Resolución en la página web de la entidad, www.pejeza.gob.pe; -----

REGÍSTRESE, COMUNÍQUESE Y PUBLÍQUESE.



PROYECTO ESPECIAL JEQUETEPEQUE - ZAÑA  
DIRECCION EJECUTIVA  
*Augusto Sayan Gianella*  
ING. AUGUSTO SAYAN GIANELLA  
DIRECTOR EJECUTIVO



24 AGO. 2015  
PROYECTO ESPECIAL JEQUETEPEQUE - ZAÑA  
DOCUMENTO AUTENTIZADO  
*Jorge Diaz Olazo*  
JORGE DIAZ OLAZO  
FEJATARIO  
R.O. N° 056-2015-PEJEZA/B101

10/10/10

1. The first part of the document is a list of names and addresses.

2.

3. The second part of the document is a list of names and addresses.

4.

5. The third part of the document is a list of names and addresses.

Con los vistos de la Gerencia de Obras, Planificación y Presupuesto, Administración y Oficina de Asesoría Jurídica y; -----


En uso de las atribuciones delegadas mediante el Reglamento de Organización y Funciones, y Manual de Organización y Funciones del Proyecto Especial Jequetepeque - Zaña, aprobado por Resolución de Concejo Directivo N° 001-2009-PEJEZA y Resolución de Consejo Directivo N° 004-2009-PEJEZA, respectivamente,-----

**SE RESUELVE:**

**ARTICULO PRIMERO.- APROBAR** la Liquidación Técnica y Financiera de la Actividad: "Descolmatación y Encauzamiento del Río Huamanzaña, Sector Palermo", año 2015 ejecutada por el Proyecto Especial Jequetepeque - Zaña, bajo la modalidad de ejecución presupuestaria directa - EPD, cuyo monto real de la valorización técnica financiera asciende a un total de S/ 940,723.29 (Novecientos cuarenta mil setecientos veintitrés y 29/100 soles), conforme a los considerandos expuestos y al Expediente Técnico de la actividad, documentado en Tomo I parte 1 y 2 con un total de 443 folios y Tomo II en parte 1 y 2 con un total de 682 folios, los mismos que forman parte integrante de la presente Resolución.-----



**ARTICULO SEGUNDO.- REMITIR** el Expediente de Liquidación, a la Gerencia de Obras para las acciones correspondientes.-----



**ARTICULO TERCERO.- HAGASE** de conocimiento los extremos de la presente Resolución, al Presidente de la Comisión de Recepción y Liquidación, al Ministerio de Agricultura y Riego y a los demás Órganos competentes para los efectos de Ley.-----

**ARTICULO CUARTO.- PUBLÍQUESE** la presente Resolución en la página web de la Entidad, [www.pejeza.gob.pe](http://www.pejeza.gob.pe);-----




**REGÍSTRESE, COMUNÍQUESE Y PUBLÍQUESE.**



PROYECTO ESPECIAL JEQUETEPEQUE - ZAÑA  
DIRECCIÓN EJECUTIVA

us

ING. AUGUSTO SAYAN GIANELLA  
DIRECTOR EJECUTIVO



17 FEB. 2016

PROYECTO ESPECIAL JEQUETEPEQUE - ZAÑA  
DOCUMENTO AUTENTICADO

6/3  
GUILLERMO RODRIGUEZ AGUILAR  
FEDATARIO  
P.D. N° 085-2015-PEJEZA/6101



000002

17 FEB. 2016

MINISTERIO DE AGRICULTURA Y RIEGO  
PROYECTO ESPECIAL JEQUETEPEQUE - ZAÑA  
DIRECCIÓN EJECUTIVA

PROYECTO ESPECIAL JEQUETEPEQUE - ZAÑA  
DOCUMENTO AUTENTICADO

16/4  
GUILLERMO RODRIGUEZ AGUILAR  
FEDEATARIO  
D.O. N° 035-2016-PEJEZA/8101



# Resolución Directoral N° 043 -2016-PEJEZA/8101

Campamento Gallito Ciego, Yonán 17 de febrero del 2016

### VISTO:

El Oficio N°116-2016-PEJEZA/8108 de fecha 09 de febrero del 2016, de la Gerencia de Obras sobre Liquidación Técnica y Financiera de la Actividad: "Descolmatación y Encauzamiento del Río Huamanzaña, Sector Palermo", año 2015 ejecutada por el Proyecto Especial Jequetepeque - Zaña, bajo la modalidad Ejecución Presupuestaria Directa - EPD;

### CONSIDERANDO:

Que, el Proyecto Especial Jequetepeque - Zaña, creado por D.S N° 420-77-AG, es un órgano desconcentrado del Ministerio de Agricultura y Riego, con autoridad técnica, económica y administrativa, cuya finalidad es la elaboración de estudios y la ejecución de obra hidroenergéticas, con el propósito de mejorar e incrementar el área agrícola en los Valles Jequetepeque y Zaña;

Que, con Resolución Directoral N° 339-2015-PEJEZA/8101 de fecha 09 de noviembre del 2015 se aprueba la Ficha Técnica para la Actividad de Descolmatación y Limpieza de Cauces - La Libertad - Año 2015: "Descolmatación y Encauzamiento del Río Huamanzaña, Sector Palermo", con un valor referencial de S/. 1'200,000.00 (Un millón doscientos mil y 00/100 soles), cuyo objetivo es prevenir daños por inundaciones o por otros impactos del agua y sus bienes asociados, en la poblaciones vulnerable, infraestructura de bienes y servicios, terreno de cultivos, a través de un Plan de Prevención ante la presencia del Fenómeno del Niño en el País durante el año 2015;

Que, mediante Oficio N° 069-2015-PEJEZA/8108 de fecha 22 de enero del 2016, la Gerencia de Obras remite a la Gerencia de Administración, el Informe de Liquidación Financiera y Documentación Contable para Validación por parte de la Unidad de Contabilidad, para lo cual la mencionada Unidad, mediante Informe N°028-2016-PEJEZA/8106-UC de fecha 01 de febrero del 2016, informa que se llevó a cabo la conciliación financiera y la validación correspondiente a la indicada Actividad, dando conformidad por el costo financiero ejecutado de S/. 940,723.29 (Novecientos cuarenta mil setecientos veintitrés y 29/100 soles);

Que, con el documento del visto, la Gerencia de Obras solicita la aprobación de la Liquidación Técnica - Financiera de la indicada actividad mediante el documento administrativo sustentatorio, cuyo monto real de la valorización técnica financiera asciende a un total de S/. 940,723.29 (Novecientos cuarenta mil setecientos veintitrés y 29/100 soles), por lo que es necesario aprobar dicho acto administrativo mediante Resolución Directoral;



000003  
2000 003

**ACTA DE CULMINACION DE ACTIVIDAD "DESCOLMATACION Y ENCAUZAMIENTO DEL RIO HUAMANZAÑA, SECTOR PALERMO"**

Aguas Moche-Virú-Chao, representado por el Administrador Local de Aguas, La Junta de Usuarios Chao representados por el Presidente de la Junta, los mismos que verifican que los trabajos se han terminado satisfactoriamente de acuerdo a la ficha técnica de la actividad.

En señal de conformidad con los términos de la presente acta, no habiendo observaciones y siendo las 13:00 horas del mismo día, los mencionados representantes proceden a suscribirla por Sextuplicado.

• POR LA ADMINISTRACION LOCAL DEL AGUA MOCHE, VIRU-CHAO




Ing. LIZANDRO IRIGOIN GONZALES  
Administrador Local del Agua Moche Virú-Chao

• POR LA JUNTA DE USUARIOS DEL VALLE CHAO



Sr. FEDERICO CRUZ TORIBIO  
Presidente de la Junta de Usuarios del Valle Chao




Ing. GUSTAVO GUTIERREZ ZAVALA  
Gerente Técnico – Junta de Usuarios de Chao

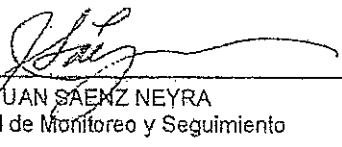
• POR EL PROYECTO ESPECIAL JEQUETEPEQUE -ZAÑA



Ing. REYNALDO CAMPOS BARRIOS  
Presidente de Comisión Acto de Culminación



Ing. DARIO MORALES SAAVEDRA  
Miembro Comisión Acto de Culminación



Ing. JUAN SAENZ NEYRA  
Profesional de Monitoreo y Seguimiento



Ing. CESAR R. SANTISTEBAN SANTAMARIA  
Profesional Especializado

000004  
0000 004

**ACTA DE CULMINACIÓN DE ACTIVIDAD "DESCOLMATACION Y ENCAUZAMIENTO DEL RIO HUAMANZAÑA, SECTOR PALERMO"**

**PRIMERO: Antecedentes:**

- La Actividad: "DESCOLMATACION Y ENCAUZAMIENTO DEL RIO HUAMANZAÑA, SECTOR PALERMO" corresponde al III Paquete de Actividades del Plan de Prevención 2015-2016, en la Región La Libertad.
- Esta actividad fue financiada mediante el D.S. N° 294-2015-EF y de acuerdo a los Decretos Supremos N° 045/058/067/074-2015-PCM donde se declara y amplía el estado emergencia en varios departamentos del Perú entre ellos La Libertad por la eventual presencia del Fenómeno del Niño 2015 – 2016.
- Con Resolución Directoral N° 339 -2015-PEJEZA/8101, de fecha 09 Noviembre del 2105, se Aprueba la ficha técnica para la Actividad: "DESCOLMATACION Y ENCAUZAMIENTO DEL RIO HUAMANZAÑA, SECTOR PALERMO", con un presupuesto referencial de S/. 1'200,000.00 (Un millón Doscientos mil con 00/100 nuevos soles).
- Con Fecha 09 de Noviembre del 2015, se firma el Acta de Inicio de Actividad, y que en dicho acto el Profesional Especializado y el Profesional de Monitoreo y Seguimiento, reciben el terreno sin observaciones y dan por iniciado los trabajos con fecha 10 de Noviembre del 2015.
- La terminación física de los trabajos, incluido la meta adicional fue con fecha 09 de Diciembre del 2015.

**SEGUNDO:**

La Actividad, objeto del presente acto, fue ejecutada por el Proyecto Jequetepeque Zaña, por la modalidad de Ejecución Presupuestaria Directa, que comprende los servicios independientes de mano de obra, herramientas y equipos y con financiamiento del Ministerio de Agricultura y Riego.

**TERCERO:**

La Actividad ejecutada, conforme se acredita en la Ficha Técnica Aprobada, se ha ejecutado en base a lo estipulado en los Planos y Especificaciones Técnicas de la Ficha Técnica elaborada por el Proyecto Especial Jequetepeque Zaña – PEJEZA y con la conformidad y visto bueno de la Junta de Usuarios de Chao y la Administración Local de Agua Moche, Virú - Chao, y que comprende:

- La descolmatación y encauzamiento del cauce del río Huamanzaña, sector Palermo, con una longitud de 5,080 metros, ancho promedio 15 m, altura de corte promedio de 0.85 m.
- Así mismo mediante Acta de Acuerdo entre PEJEZA, la Junta de Usuarios de Chao y La Administración Local del Agua Moche – Virú - Chao, el PEJEZA, ejecuta una meta adicional de descolmatación y encauzamiento del río de 3,420 metros, ancho promedio de 10 m y altura variable.
- La meta total ejecutada en la presente actividad es de 8,500 metros de descolmatación y encauzamiento del río Huamanzaña sector Palermo.

**CUARTO:**

En la fecha, el Proyecto Especial Jequetepeque Zaña, representado por los miembros de la Comisión designados mediante Memorandum N°241-2015-PEJEZA/8101 para este acto, Constan la culminación de la Actividad: "DESCOLMATACION Y ENCAUZAMIENTO DEL RIO HUAMANZAÑA, SECTOR PALERMO". Conjuntamente con Administración Local de

**ACTA DE CULMINACION DE ACTIVIDAD "DESCOLMATACION Y ENCAUZAMIENTO DEL RIO HUAMANZANA, SECTOR PALERMO"**

La Alta Dirección del Ministerio de Agricultura y Riego ha implementado el Plan de Prevención 2015- 2016, con el objetivo de reducir los efectos negativos de las inundaciones que pueda producir la presencia del Fenómeno EL NIÑO 2015-2016, para cuyo fin designo al Proyecto Especial Jequetepeque Zaña - PEJEZA como Unidad Ejecutora para la ejecución del III Paquete de ACTIVIDADES DE PREVENCIÓN 2015-2016, en la Región La Libertad, dentro de las cuales se encuentra la Actividad "DESCOLMATACION Y ENCAUZAMIENTO DEL RIO HUAMANZANA, SECTOR PALERMO" la misma que fue ejecutada con Presupuesto transferidos mediante el D.S. N° 294-2015-EF y procedimientos de acuerdo a los D.S. N° 045/058/067/074-2015-PCM, que declara en estado de Emergencia al Departamento de la Libertad y otros Departamentos del Perú, por peligro de lluvias 2015-2016 y posible ocurrencia del FENOMENO EL NIÑO, así mismo el PEJEZA a través de la Gerencia de Obras ha ejecutado la Actividad de acuerdo a los "Lineamientos para la ejecución de Actividades de Prevención 2015-2016, en coordinación con las entidades involucradas.

*[Handwritten initials]*

Siendo las 12.00 hrs del día 15 de Diciembre del 2015; en el rio Huamanzaña, Sector Palermo, lugar representativo de la ejecución de la Actividad "DESCOLMATACION Y ENCAUZAMIENTO DEL RIO HUAMANZANA, SECTOR PALERMO"

Se reunieron los representantes de las Instituciones siguientes:

Por la Administración Local de Agua Moche-Viru-Chao:  
Ing. Lizandro Irigoín Gonzáles : Administrador Local del Agua

*[Handwritten signature]*

Por la Junta de Usuarios de Chao:  
Sr. Federico Cruz Toribio : Presidente

Por el Proyecto Especial Jequetepeque Zaña:  
Ing. Reynaldo Campos Barrios : Presidente Comisión Acto de Culminación.  
Ing. Darío Morales Saavedra : Miembro Comisión Acto de Culminación.  
Ing. Cesar Rony Santisteban Santamaría : Profesional Especializado  
Ing. Juan A Sáenz Neyra : Profesional de Monitoreo y seguimiento.

*[Handwritten initials]*

La Culminación de dicha actividad se realizó en los términos siguientes:

La ejecución de la Actividad se enmarca en el cumplimiento del Plan de Prevención 2015 – 2016 y los Decretos Supremos N° 045/058/067/074-2015-PCM donde se declara en estado emergencia varios departamentos del Perú entre ellos La Libertad por la eventual presencia del Fenómeno del Niño 2015 – 2016. El Ministerio de Agricultura y Riego con el objeto de reducir los efectos negativos de las inundaciones que pueden afectar a las Poblaciones Vulnerables, Infraestructura de Bienes y Servicios, terrenos de cultivos y los bienes asociados al agua, naturales y artificiales, ha formulado un Plan de Prevención para que se ejecuten Actividades de prevención 2015-2016

*[Handwritten initials]*

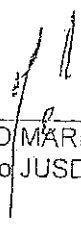
*[Handwritten signature]*

La Actividad la realizó como Unidad Ejecutora el Proyecto Especial Jequetepeque Zaña - PEJEZA, y comprende la descolmatación y encauzamiento del rio Huamanzaña, sector Palermo, Distrito Chao, Provincia Viru, Dpto. La Libertad, con el fin de que el cauce del rio quede libre de obstáculos, eliminando el potencial peligro e inestabilidad.

• POR LA JUNTA DE USUARIOS DE AGUA DE CHAO



SR. FEDERICO CRUZ TORIBIO  
Presidente JUSDRCH



ING. FERNANDO MARIÑOS GAMBOA  
Gerente Técnico JUSDRCH (E)

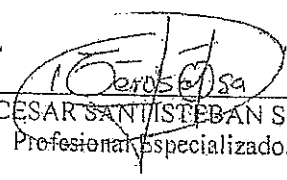
• POR EL PROYECTO ESPECIAL JEQUETEPEQUE - ZAÑA



ING. JUAN MALDONADO ALVAREZ  
Gerente de Obras- PEJEZA.



ING. JUAN SAENZ NEYRA.  
Profesional Monitoreo y Seguimiento



ING. CESAR SANTIESTEBAN SANTAMARÍA  
Profesional Especializado.

## ACTA DE AMPLIACION DE METAS

ACTIVIDAD "DESCOLMATACION Y ENCAUZAMIENTO DEL RIO HUAMANZAÑA,  
SECTOR PALERMO"

En el marco del Decreto Supremo N° 045-2015-PCM, que declara el estado de emergencia de los distritos y provincias del departamento de la Libertad, el Proyecto Especial Jequetepeque Zaña, ejecutara la ampliación de metas en la actividad DESCOLMATACION Y ENCAUZAMIENTO DEL RIO HUAMANZAÑA, SECTOR PALERMO. En tal sentido, siendo las 12:00 horas del día 02 de Diciembre del 2015, se reúne los señores de la Comisión integrada por el Gerente de Obras del PROYECTO ESPECIAL JEQUETEPEQUE ZAÑA, el profesional especializado y el profesional de monitoreo y seguimiento, para llevar á cabo la ampliación de metas en los trabajos "Descolmatacion y Encauzamiento del rio Huamanzaña, Sector Palermo", participando también en este acto protocolar los representantes de las entidades siguientes:

Por la Administración Local de Agua Moche, Virú Chao:

Ing. Lizandro Irigoín Gonzales : Administrador Local del Agua

Por la Junta de Usuarios del Valle Chao:

Sr. Federico Cruz Toribio : Presidente

Ing. Fernando Mariños Gamboa : Gerente Técnico (E).

Por el Proyecto Especial Jequetepeque Zaña:


Ing. Juan Maldonado Álvarez : Gerente de Obras.

Ing. Juan Sáenz Neyra : Profesional de Monitoreo y seguimiento

Ing. Cesar Santisteban Santamaría : Profesional Especializado

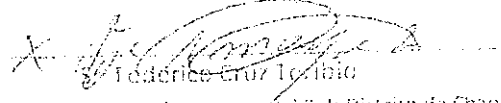
En tal sentido después de recorrer el tramo a descolmatar del cauce del rio Huamanzaña, se determinó continuar con la DESCOLMATACION Y ENCAUZAMIENTO DEL RIO HUAMANZAÑA, SECTOR PALERMO; realizando metas adicionales en la DESCOLMATACION Y ENCAUZAMIENTO DEL RIO HUAMANZAÑA EN EL SECTOR SANTA RITA BAJA - EL ROSARIO, por ser necesario en beneficio de los agricultores de dicho sector.

- POR LA ADMINISTRACIÓN LOCAL DE AGUA MOCHE, VIRÚ CHAO:


  
ING. LIZANDRO IRIGOIN GONZALES  
Administrador Local de Agua

POR LA JUNTA DE USUARIOS DEL SUB-DISTRITO DE CHAO

8




Presidente de la Junta de Usuarios del Sub-Distrito de Chao




Ing. Gustavo Gutiérrez Zavaiela  
Gerente Técnico de la Junta de Usuarios del Sub-Distrito de Chao


POR EL PROYECTO ESPECIAL JED SETEPEQUE - ZANAHUA



Ing. JUAN MALDONADO ALVAREZ  
Presidente de Comisión



Ing. Cesar Santisteban Santamaria  
Profesional Especializado



Ing. Juan Sáenz Neyra  
Profesional de Monitoreo y Seguimiento

ACTA DE ENTREGA DE TERRENO

ACTIVIDAD: "DESCOLMATACION Y ENCAUZAMIENTO DEL RIO HUAMANZAÑA, SECTOR PALERMO"

En el Marco del Decreto Supremo Nº 294-2015-EF, El MII autoriza transferencia de la partida en el presupuesto del Sector Público para el año Fiscal 2015 a favor de diversos pliegos del Gobierno Nacional, y el DS Nº 074-2015-PCM que amplía el DS Nº 045-2015-PCM. Proyecto Especial Jequetepeque-Zaña, ejecutará la Descolmatación y Encauzamiento del Río Huamanzaña, Sector Palermo, para lo cual ha elaborado y aprobado la Ficha Técnica "DESCOLMATACION Y ENCAUZAMIENTO DEL RIO HUAMANZAÑA, SECTOR PALERMO":

En tal sentido, siendo las 12.00 m del día 09 de Noviembre del 2015, en el Sector Palermo, Distrito de Chao - Provincia de Virú, Departamento La Libertad, se reúnen la Comisión designada mediante Memorándum Nº 208-2015-PEJEZA/8101, de fecha 06 de Noviembre del 2015, integrada por el personal profesional de la Gerencia de Obras, el Profesional Especializado y Profesional de Monitoreo y Seguimiento, para hacer la entrega de terreno y dar inicio a los trabajos de Descolmatación y Encauzamiento del Río Huamanzaña, Sector Palermo, participando también en este acto protocolar los representantes de las entidades siguientes:

1. Por la Administración Local del Agua Moche - Virú - Chao.  
Ing. Lizandro Irigoin Gonzales
2. Por la Junta de Usuarios del Sub Distrito de Riego Chao  
Sr. Federico Cruz Toribio Presidente de la Junta de Usuarios de Chao  
Ing. Gustavo Gutiérrez Zavalcia Gerente Técnico
- 3.- Por el Proyecto Especial Jequetepeque Zaña.
  - Ing. Juan Maldonado Álvarez Presidente de Comisión.
  - Ing. Cesar Santisteban Santamaría Profesional Especializado.
  - Ing. Juan Sáenz Neyra Profesional de Monitoreo y Seguimiento.

En tal sentido, después de recorrer el tramo a descolmatar del cauce del río Huamanzaña, Sector Palermo, se constató que el terreno es compatible con la Ficha Técnica, por lo que el Profesional Especializado responsable de la ejecución física y financiera de la actividad, y de conformidad a los LINEAMIENTOS PARA LA EJECUCION DE ACTIVIDADES DE PREVENCIÓN 2015-2016, puede iniciar la ejecución de la actividad "Descolmatación y encauzamiento del Río Huamanzaña, Sector Palermo".

En tal sentido, al no haber observación alguna al respecto; se suscribe la presente acta en señal de conformidad, a las 15.00 horas del mismo día.

\* POR LA ADMINISTRACION LOCAL DEL AGUA MOCHE - VIRU - CHAO

*[Handwritten signature]*

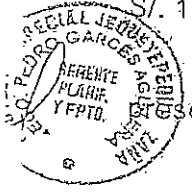
*[Handwritten signature]*

Ing. Lizandro Irigoin Gonzales  
Administrador Local del Agua Moche - Viru - Chao



SE RESUELVE

ARTICULO PRIMERO.- APROBAR la Ficha Técnica para la Actividad: "Limpieza y Descolmatación y encauzamiento del río Huamanzaña, sector Palermo", cuyo objetivo reducir los efectos negativos de las inundaciones que pueden afectar a las poblaciones vulnerables, infraestructura de bienes y servicios, terrenos de cultivo, y los bienes asociados al agua, naturales o artificiales, en atención al Plan de Prevención para que se ejecuten Actividades de Prevención 2015 - 2016, con un valor referencial de S/. 1'200,000.00 (Un Millón Doscientos con 00/100 nuevos soles); -----



ARTICULO SEGUNDO.- REMITIR a la Gerencia de Obras el presente expediente para las acciones correspondientes; -----



ARTICULO TERCERO.- HÁGASE conocer los extremos de la presente Resolución a la Dirección de Estudios de Proyectos Hidráulicos Multisectoriales del ANA, a la Oficina de Planeamiento y Presupuesto del Ministerio Agricultura y Riego y a los demás Órganos competentes para los efectos de Ley; -----

ARTICULO CUARTO.- PUBLÍQUESE la presente Resolución en la página web de la entidad, www.pejeza.gob.pe; -----




REGÍSTRESE, COMUNÍQUESE Y PUBLÍQUESE.



PROYECTO ESPECIAL JEQUETEPEQUE - ZAÑA  
DIRECCION EJECUTIVA

*las*

ING. AUGUSTO SAYAN GIANELLA  
DIRECTOR EJECUTIVO



09 NOV. 2015

PROYECTO ESPECIAL JEQUETEPEQUE - ZAÑA  
DOCUMENTO AUTENTICADO

*GJ*  
GUILLERMO RODRIGUEZ AGUILAR  
FIDATARIO  
R.D. N° 035-2013-PRJ024/0101

09 NOV. 2015

PROYECTO ESPECIAL JEQUETEPEQUE - ZAÑA  
DOCUMENTO ADICIONAL

DIRECCION EJECUTIVA


 GUILLERMO RODRIGUEZ AGUILAR  
 SECRETARIO  
 R.D. N° 035-2015-PEJEZA/8101

# Resolución Directoral N° 339 -2015-PEJEZA/8101

Campamento Gallito Ciego, Yonán 09 de noviembre del 2015

## VISTO:

El Oficio N° 1373-2015-PEJEZA/8108 de fecha 05 de noviembre del 2015 de la Gerencia de Obras, relacionado con la Aprobación de la Ficha Técnica para la actividad: "Limpieza y Descolmatación y encauzamiento del río Huamanzaña, sector Palermo", cumpliendo con los Lineamientos para la Ejecución de Actividades de Prevención del año 2015 - 2016, formuladas por el Ministerio de Agricultura y Riego; -----

## CONSIDERANDO:

Que, el Proyecto Especial Jequetepeque - Zaña, fue creado por Decreto Supremo N° 420-77-AG, como un órgano desconcentrado del Ministerio de Agricultura y Riego, con autoridad técnica, económica y administrativa; cuya finalidad es la elaboración de estudios y la ejecución de obras hidroenergéticas, con el propósito de mejorar e incrementar el área agrícola en los Valles Jequetepeque y Zaña; -----

Que, mediante Informe N° 147-2015-PEJEZA/ RCB/ C.T., de fecha 04 de noviembre del 2015, el Coordinador Técnico se dirige al Gerente de Obras, para informar que se ha designado la ejecución de 05 actividades de prevención 2015 - 2016 en la Estación La Libertad - III Paquete, para cuyo objeto se le asignó un desembolso de S/.' 141, 976.00 nuevos soles al Presupuesto Institucional de la Entidad adicional al desembolso de S/.' 200, 000.00 nuevos soles el mismo que a la fecha ha terminado con la totalidad de las 45 actividades a más del 106.80% de ejecución física y al 78.22% de ejecución financiera, para lo cual se ha priorizado la Actividad "Limpieza y Descolmatación y encauzamiento del río Huamanzaña, sector Palermo", por el monto de S/.' 1'200,000.00 Nuevos Soles, así mismo la Elaboración de la Ficha Técnica cuenta con la conformidad y visto bueno de la Junta de Usuarios de Chao y Administración Local de Agua Moche, Virú y Chao; -----

Que, mediante documento del visto la Gerencia de Obras solicita a la Dirección Ejecutiva la Aprobación mediante Acto Resolutivo de la Ficha Técnica de la Actividad: "Protección con roca al volteo margen izquierda del río Chaman, sector Pueblo Nuevo", cuyo valor referencia es de S/.' 1'200,000.00 (Un Millón Doscientos con 00/100 nuevos soles); -----

Con las visaciones de las Gerencias de Obras, Planificación y Presupuesto, Administración y Oficina de Asesoría Jurídica y; -----

En uso de las atribuciones delegadas mediante el Reglamento de Organización y Funciones, y Manual de Organización y Funciones del Proyecto Especial Jequetepeque - Zaña, aprobados por Resolución de Consejo Directivo N° 001-2009-PEJEZA y Resolución de Consejo Directivo N° 004-2009-PEJEZA, respectivamente; -----

Con los vistos de la Gerencia de Obras, Planificación y Presupuesto, Administración y Oficina de Asesoría Jurídica y; -----

En uso de las atribuciones delegadas mediante el Reglamento de Organización y Funciones, y Manual de Organización y Funciones del Proyecto Especial Jequetepeque – Zaña, aprobado por Resolución de Concejo Directivo N° 001-2009-PEJEZA y Resolución de Consejo Directivo N° 004-2009-PEJEZA, respectivamente,-----

**SE RESUELVE:**

**ARTICULO PRIMERO.- APROBAR** la Liquidación Técnica y Financiera de la Actividad: "Descolmatación y Encauzamiento del Río Chorobal, Sector El Inca", año 2015 ejecutada por el Proyecto Especial Jequetepeque – Zaña, bajo la modalidad de ejecución presupuestaria directa – EPD, cuyo monto real de la valorización técnica financiera asciende a un total de S/. 709,446.16 (Setecientos nueve mil cuatrocientos cuarenta y seis y 16/100 soles), conforme a los considerandos expuestos y al Expediente Técnico de la actividad, documentado en Tomo I con un total de 420 folios y Tomo II en parte 1 y 2 con un total de 725 folios, los mismos que forman parte integrante de la presente Resolución.-----

**ARTICULO SEGUNDO.- REMITIR** el Expediente de Liquidación, a la Gerencia de Obras para las acciones correspondientes.-----

**ARTICULO TERCERO.- HAGASE** de conocimiento los extremos de la presente Resolución, al Presidente de la Comisión de Recepción y Liquidación, al Ministerio de Agricultura y Riego y a los demás Órganos competentes para los efectos de Ley.-----

**ARTICULO CUARTO.- PUBLÍQUESE** la presente Resolución en la página web de la Entidad, [www.pejeza.gob.pe](http://www.pejeza.gob.pe);-----

**REGÍSTRESE, COMUNÍQUESE Y PUBLÍQUESE.**

PROYECTO ESPECIAL JEQUETEPEQUE - ZAÑA  
DIRECCION EJECUTIVA

*AS*

ING. AUGUSTO SAYAN GIANELLA  
DIRECTOR EJECUTIVO



17 FEB. 2016

PROYECTO ESPECIAL JEQUETEPEQUE - ZAÑA  
DOCUMENTO AUTENTICADO

*L*

GUILLERMO RODRIGUEZ AGUILAR  
FEBATARIO

R.D. N° 006-2015-PEJEZA/3101

17 FEB. 2016

PROYECTO ESPECIAL JEQUETEPEQUE - ZAÑA  
 DOCUMENTO AUTÉNTICO



61-  
 GUILLERMO RODRIGUEZ AGUILAR  
 FEELATARIO  
 S.D. N° 005-2015-PEJEZA/8101

## Resolución Directoral N° 044 -2016-PEJEZA/8101

Campamento Gallito Ciego, Yonán 17 de febrero del 2016

VISTO:

El Oficio N°109-2016-PEJEZA/8108 de fecha 08 de febrero del 2016, de la Gerencia de Obras sobre Liquidación Técnica y Financiera de la Actividad: "Descolmatación y Encauzamiento del Río Chorobal, Sector El Inca", año 2015, ejecutada por el Proyecto Especial Jequetepeque - Zaña, bajo la modalidad Ejecución Presupuestaria Directa - EPD; -----


CONSIDERANDO:

Que, el Proyecto Especial Jequetepeque - Zaña, creado por D.S N° 420-77-AG, es un órgano desconcentrado del Ministerio de Agricultura y Riego, con autoridad técnica, económica y administrativa, cuya finalidad es la elaboración de estudios y la ejecución de obra hidroenergéticas, con el propósito de mejorar e incrementar el área agrícola en los Valles Jequetepeque y Zaña; -----

Que, con Resolución Directoral N° 336-2015-PEJEZA/8101 de fecha 06 de noviembre del 2015 se aprueba la Ficha Técnica para la Actividad de Descolmatación y Limpieza de Cauces - La Libertad - Año 2015: "Descolmatación y Encauzamiento del Río Chorobal, Sector El Inca", con un valor referencial de S/. 1'200,000.00 (Un millón doscientos mil y 00/100 soles), cuyo objetivo es prevenir daños por inundaciones o por otros impactos del agua y sus bienes asociados, en la poblaciones vulnerable, infraestructura de bienes y servicios, terreno de cultivos, a través de un Plan de Prevención ante la presencia del Fenómeno del Niño en el País durante el año 2015; -----

Que, mediante Oficio N° 070-2015-PEJEZA/8108 de fecha 22 de enero del 2016, la Gerencia de Obras remite a la Gerencia de Administración, el Informe de Liquidación Financiera y Documentación Contable para Validación por parte de la Unidad de Contabilidad, para lo cual la mencionada Unidad, mediante Informe N°029-2016-PEJEZA/8106-UC de fecha 01 de febrero del 2016, informa que se llevó a cabo la conciliación financiera y la validación correspondiente a la indicada Actividad, dando conformidad por el costo financiero ejecutado de S/. 709,446.16 (Setecientos nueve mil cuatrocientos cuarenta y seis y 16/100 soles); -----

Que, con el documento del visto, la Gerencia de Obras solicita la aprobación de la Liquidación Técnica - Financiera de la indicada actividad mediante el documento administrativo sustentatorio, cuyo monto real de la valorización técnica financiera asciende a un total de S/. 709,446.16 (Setecientos nueve mil cuatrocientos cuarenta y seis y 16/100 soles), por lo que es necesario aprobar dicho acto administrativo mediante Resolución Directoral; -----



**ACTA DE CULMINACION DE ACTIVIDAD "DESCOLMATACION Y ENCAUZAMIENTO DEL RIO CHOROBAL, SECTOR EL INCA"**

En señal de conformidad con los términos de la presente acta, no habiendo observaciones y siendo las 11:50 horas del mismo día, los mencionados representantes proceden a suscribirla por Cuadriplicado.

- POR LA ADMINISTRACION LOCAL DE AGUA MOCHE, VIRU-CHAO

Ing. LIZANDRO IRIGOIN GONZALES  
Administrador Local de Agua Moché Virú-Chao

- POR LA JUNTA DE USUARIOS DEL VALLE CHAO

Sr. FEDERICO CRUZ TORIBIO  
Presidente de la Junta de Usuarios del Valle Chao

Ing. Gustavo Gutiérrez Zavaleta  
Gerente Técnico de la Junta de usuarios del Distrito de Chao

- POR EL PROYECTO ESPECIAL JEQUETEPEQUE -ZAÑA

Ing. REYNALDO CAMPOS BARRIOS  
Presidente de Comisión Acto de Culminación

Ing. DARIO MORALES SAAVEDRA  
Miembro Comisión Acto de Culminación

Ing. JUAN SÁEZ NEYRA  
Profesional de Monitoreo y Seguimiento

ING. JOSE RICARDO ALCOCER FLORES  
Profesional Especializado

**ACTA DE CULMINACION DE ACTIVIDAD "DESCOLMATACION Y ENCAUZAMIENTO DEL RIO CHOROBAL, SECTOR EL INCA"**

**PRIMERO: Antecedentes:**

- La Actividad: "DESCOLMATACION Y ENCAUZAMIENTO DEL RIO CHOROBAL, SECTOR EL INCA" corresponde al III Paquete de Actividades del Plan de Prevención 2015-2016, en la Región La Libertad.
- Esta actividad fue financiada mediante el D.S. N° 294-2015-EF y de acuerdo a los Decretos Supremos N° 045/058/067/074-2015-PCM donde se declara y amplía el estado emergencia en varios departamentos del Perú entre ellos La Libertad por la eventual presencia del Fenómeno del Niño 2015 – 2016.
- Con Resolución Directoral N° 336 -2015-PEJEZA/8101, de fecha 06 Noviembre del 2015, se Aprueba la ficha técnica para la Actividad: "DESCOLMATACION Y ENCAUZAMIENTO DEL RIO CHOROBAL, SECTOR EL INCA", con un presupuesto referencial de S/. 1'200,000.00 (Un millón Doscientos mil con 00/100 nuevos soles).
- Con Fecha 09 de Noviembre del 2015, se firma el Acta de Inicio de Actividad, y que en dicho acto el Profesional Especializado y el Profesional de Monitoreo y Seguimiento, reciben el terreno sin observaciones y dan por iniciado los trabajos con fecha 10 de Noviembre del 2015.
- La terminación física de los trabajos, se realizaron con fecha 01 de Diciembre del 2015 Teniendo como Fecha de culminación el día 09 de Diciembre.

**SEGUNDO:**

- La Actividad, objeto del presente acto, fue ejecutada por el Proyecto Jequetepeque Zaña, por la modalidad de Ejecución Presupuestaria Directa, que comprende los servicios independientes de mano de obra, herramientas y equipos y con financiamiento del Ministerio de Agricultura y Riego.

**TERCERO:**

- La Actividad ejecutada, conforme se acredita en la Ficha Técnica Aprobada, se ha ejecutado en base a lo estipulado en los Planos y Especificaciones Técnicas de la Ficha Técnica elaborada por el Proyecto Especial Jequetepeque Zaña – PEJEZA y con la conformidad y visto bueno de la Junta de Usuarios de Chao y la Administración Local de Agua Moche, Virú - Chao, y que comprende:
- La meta total ejecutada en la presente actividad es de 4,000 metros de Descolmatación y Encauzamiento del Rio Chorobal Sector El Inca.

**CUARTO:**

- En la fecha, el Proyecto Especial Jequetepeque Zaña, representado por los miembros de la Comisión designados mediante Memorándum N°242-2015-PEJEZA/8101 para este acto, Constatan la culminación de la Actividad: "DESCOLMATACION Y ENCAUZAMIENTO DEL RIO CHOROBAL, SECTOR EL INCA". Conjuntamente con Administración Local de Aguas Moche-Virú-Chao, representado por el Administrador Local de Aguas, La Junta de Usuarios Chao representados por el Presidente de la Junta, los mismos que verifican que los trabajos se han terminado satisfactoriamente de acuerdo a la Ficha Técnica de la actividad.

**ACTA DE CULMINACIÓN DE ACTIVIDAD "DESCOLMATACION Y ENCAUZAMIENTO DEL RIO CHOROBAL, SECTOR EL INCA"**

La Alta Dirección del Ministerio de Agricultura y Riego ha implementado el Plan de Prevención 2015- 2016, con el objetivo de reducir los efectos negativos de las inundaciones que pueda producir la presencia del Fenómeno EL NIÑO 2015-2016, para cuyo fin designo al Proyecto Especial Jequetepeque Zaña - PEJEZA como Unidad Ejecutora para la ejecución del III Paquete de ACTIVIDADES DE PREVENCIÓN 2015-2016, en la Región La Libertad, dentro de las cuales se encuentra la Actividad "DESCOLMATACION Y ENCAUZAMIENTO DEL RIO CHOROBAL, SECTOR EL INCA" la misma que fue ejecutada con Presupuesto transferidos mediante el D.S. N° 294-2015-EF y procedimientos de acuerdo a los D.S. N° 045/058/067/074-2015-PCM, que declara en estado de Emergencia al Departamento de la Libertad y otros Departamentos del Perú, por peligro de lluvias 2015-2016 y posible ocurrencia del FENOMENO EL NIÑO, así mismo el PEJEZA a través de la Gerencia de Obras ha ejecutado la Actividad de acuerdo a los "Lineamientos para la ejecución de Actividades de Prevención 2015-2016, en coordinación con las entidades involucradas.

Siendo las 11.45 horas del día 15 de Diciembre del 2015; en el Río Chorobal, Sector El Inca, lugar representativo de la ejecución de la Actividad "DESCOLMATACION Y ENCAUZAMIENTO DEL RIO CHOROBAL, SECTOR EL INCA"

Se reunieron los representantes de las Instituciones siguientes:

**1.- Por la Administración Local de Agua Moche-Viru-Chao:**

• Ing. Lizandro Irigoín Gonzáles : Administrador Local del Agua.

**2.- Por la Junta de Usuarios de Chao:**

• Sr. Federico Cruz Toribio : Presidente de la Junta de Usuarios Chao.  
• Ing. Gustavo Gutiérrez Zavaleta : Gerente Técnico


**3.- Por el Proyecto Especial Jequetepeque Zaña:**

• Ing. Reynaldo Campos Barrios : Presidente Comisión Acto de Culminación.  
• Ing. Darío Morales Saavedra : Miembro Comisión Acto de Culminación.  
• Ing. José Ricardo Alcocer Flores : Profesional Especializado.  
• Ing. Juan A Sáenz Neyra : Profesional de Monitoreo y Seguimiento.

La Culminación de dicha actividad se realizó en los términos siguientes:

- La ejecución de la Actividad se enmarca en el cumplimiento del Plan de Prevención 2015 – 2016 y los Decretos Supremos N° 045/058/067/074-2015-PCM donde se declara en estado emergencia varios departamentos del Perú entre ellos La Libertad por la eventual presencia del Fenómeno del Niño 2015 – 2016. El Ministerio de Agricultura y Riego con el objeto de reducir los efectos negativos de las inundaciones que pueden afectar a las Poblaciones Vulnerables, Infraestructura de Bienes y Servicios, terrenos de cultivos y los bienes asociados al agua, naturales y artificiales, ha formulado un Plan de Prevención para que se ejecuten Actividades de prevención 2015-2016
- La Actividad la realizó como Unidad Ejecutora el Proyecto Especial Jequetepeque Zaña - PEJEZA, y comprende la Descolmatación y Encauzamiento del Río Chorobal Sector El Inca, Distrito Chao, Provincia Viru, Dpto. La Libertad, con el fin de que el cauce del río quede libre de obstáculos, eliminando el potencial peligro e inestabilidad.

• POR LA JUNTA DE USUARIOS DEL SUB-DISTRITO DE CHAO

X   
Federico Cruz Lombio

Presidente de la Junta de Usuarios del Sub-Distrito de Chao


f



Ing. Gustavo Gutierrez Zavaleta

Gerente Técnico de la Junta de Usuarios del Sub-Distrito de Chao

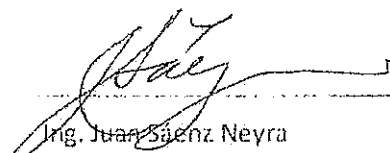
• POR EL PROYECTO ESPECIAL JEQUETEPEQUE-ZAÑA



Ing. JUAN MALDONADO ALVAREZ  
Presidente de Comisión



Ing. José Ricardo Alcocer Flores  
Profesional Especializado



Ing. Juan Sánchez Neyra  
Profesional de Monitoreo y Seguimiento



ACTA DE CIERRE DE ACTIVIDAD

**ACTIVIDAD: "DESCOLMATACIÓN Y ENCAUZAMIENTO DEL RÍO CHOROBAL, SECTOR EL INCA"**

En el Marco del Decreto Supremo N° 294-2015 LI, El MLF autoriza transferencia de la partida en el presupuesto del Sector Público para el año Fiscal 2015 a favor de diversos pliegos del Gobierno Nacional, y el DS N° 074 2015 PCM que amplía el DS N° 045-2015-PCM. Proyecto Especial Jequetepeque Zaña, ejecutará la Descolmatación y Encauzamiento del Río Chorobal, Sector El Inca, para lo cual ha elaborado y aprobado la Ficha Técnica "DESCOLMATACIÓN Y ENCAUZAMIENTO DEL RÍO CHOROBAL SECTOR EL INCA:


En tal sentido, siendo las 12.30 m del día 09 de Noviembre del 2015, en el Sector El Inca Distrito de Chao Provincia de Viru, Departamento La Libertad, se reúnen la Comisión designada mediante Memorandum N° 210-2015-PEJEZA/8101, de fecha 06 de Noviembre del 2015, integrada por el personal profesional de la Gerencia de Obras, el Profesional Especializado y Profesional de Monitoreo y Seguimiento, para hacer la entrega de terreno y dar inicio a los trabajos de Descolmatación y Encauzamiento del Río Chorobal, Sector El Inca, participando también en este acto protocolar los representantes de las entidades siguientes:

1. Por la Administración Local del Agua Moche - Viru - Chao.  
Ing. Lizandro Irigoín Gonzales
- 2.- Por la Junta de Usuarios del Sub Distrito de Riego Chao  
Sr. Federico Cruz Toribio Presidente de la Junta de Usuarios Chao  
Ing. Gustavo Gutiérrez Zavaleta Gerente Técnico
3. Por el Proyecto Especial Jequetepeque Zaña.
  - Ing. Juan Maldonado Álvarez Presidente de Comisión.
  - Ing. José Ricardo Alcocer Flores Profesional Especializado.
  - Ing. Juan Sáenz Neyra Profesional de Monitoreo y Seguimiento.

En tal sentido, después de recorrer el tramo a descolmatar del cauce del río Chorobal, Sector El Inca, se constató que el terreno es compatible con la Ficha Técnica, por lo que el Profesional Especializado responsable de la ejecución física y financiera de la actividad, y de conformidad a los LINEAMIENTOS PARA LA EJECUCION DE ACTIVIDADES DE PREVENCIÓN 2015-2016, puede iniciar la ejecución de la actividad "Descolmatación y encauzamiento del Río Chorobal, Sector El Inca".

En tal sentido, al no haber observación alguna al respecto; se suscribe la presente acta en señal de conformidad, a las 15.00 horas del mismo día.

• POR LA ADMINISTRACIÓN LOCAL DEL AGUA MOCHE - VIRU - CHAO

  
 Ing. Lizandro Irigoín Gonzales  
 Administrador Local del Agua Moche - Viru - Chao

ARTICULO PRIMERO.- APROBAR la Ficha Técnica para la Actividad: Descolmatación y encauzamiento del rio Chorobal, sector El Inca", cuyo objetivo reducir los efectos negativos de las inundaciones que pueden afectar a las poblaciones vulnerables, infraestructura de bienes y servicios, terrenos de cultivo, y los bienes asociados al agua, naturales o artificiales, en atención al Plan de Prevención para que se ejecuten Actividades de Prevención 2015 – 2016, con un valor referencial de S/. 1'200,000.00 (Un Millón Doscientos Mil con 00/100 nuevos soles); -----

ARTICULO SEGUNDO.- REMITIR a la Gerencia de Obras, el presente expediente para las acciones correspondientes; -----

ARTICULO TERCERO.- HÁGASE conocer los extremos de la presente Resolución a la Dirección de Estudios de Proyectos Hidráulicos Multisectoriales del M.A.R., a la Oficina de Planeamiento y Presupuesto del Ministerio Agricultura y Riego y a los demás Órganos competentes para los efectos de Ley; -----

ARTICULO CUARTO.- PUBLÍQUESE la presente Resolución en la página web de la entidad, www.pejeza.gob.pe; -----


REGÍSTRESE, COMUNÍQUESE Y PUBLÍQUESE.



PROYECTO ESPECIAL JEQUETEPEQUE - ZAÑA  
DIRECCION EJECUTIVA

*Las*

ING. AUGUSTO SAYAN GIANELLA  
DIRECTOR EJECUTIVO



06 NOV. 2015

PROYECTO ESPECIAL JEQUETEPEQUE - ZAÑA  
DOCUMENTO AUTENTICADO

*Gj*  
GUILLERMO RODRIGUEZ AGUILAR  
FEDATARIO  
R.D. Nº 085-2015-PEJEZA/8101

06 NOV. 2015

PROYECTO ESPECIAL JEQUETEPEQUE - ZAÑA  
DOCUMENTO AUTENTICADO

DIRECCION EJECUTIVA



GUILLERMO RODRIGUEZ AGUILAR  
SECRETARIO  
R.D. N° 003-2015-PEJEZA/8101

# Resolución Directoral N° 336 -2015-PEJEZA/8101

Campamento Gallito Ciego, Yonán 06 de noviembre del 2015

### VISTO:

El Oficio N° 1354-2015-PEJEZA/8108 de fecha 04 de noviembre del 2015 de la Gerencia de Obras, relacionado con la Aprobación de la Ficha Técnica para la actividad: "Descolmatación y encauzamiento del río Chorobal, sector El Inca", cumpliendo con los Lineamientos para la Ejecución de Actividades de Prevención del año 2015 - 2016, formuladas por el Ministerio de Agricultura y Riego; -----

### CONSIDERANDO:

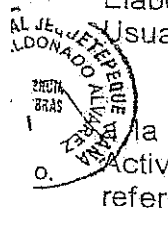

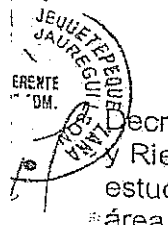

Que, el Proyecto Especial Jequetepeque - Zaña, fue creado por Decreto Supremo N° 420-77-AG, como un órgano desconcentrado del Ministerio de Agricultura y Riego, con autoridad técnica, económica y administrativa, cuya finalidad es la elaboración de estudios y la ejecución de obras hidroenergéticas, con el propósito de mejorar e incrementar el área agrícola en los Valles Jequetepeque y Zaña; -----

Que, mediante Informe N° 141-2015-PEJEZA/ RCB/ C.T., de fecha 04 de noviembre del 2015, el Coordinador Técnico se dirige al Gerente de Obras, para informar que se ha designado la ejecución de 05 actividades de prevención 2015 - 2016 en la región La Libertad - III Paquete, para cuyo objeto se le asignó un desembolso de S/1'141,976.00 nuevos soles al Presupuesto Institucional de la Entidad adicional al desembolso de S/20'000,000.00 nuevos soles el mismo que a la fecha ha terminado con la totalidad de las 45 actividades a más del 106.80% de ejecución física y al 78.22% de ejecución financiera, para lo cual se ha priorizado la Actividad "Descolmatación y encauzamiento del río Chorobal, sector El Inca", por el monto de S/1'200,000.00 Nuevos Soles, así mismo la Elaboración de la Ficha Técnica cuenta con la conformidad y visto bueno de la Junta de Usuarios de Chao y Administración Local de Agua Moche, Virú Chao; -----

Que, mediante documento del visto la Gerencia de Obras solicita a la Dirección Ejecutiva la Aprobación mediante Acto Resolutivo de la Ficha Técnica de la Actividad: "Descolmatación y encauzamiento del río Chorobal, sector El Inca", cuyo valor referencia es de S/1'200,000.00 (Un Millón Doscientos Mil con 00/100 nuevos soles); -----

Con las visaciones de las Gerencias de Obras, Planificación y Presupuesto, Administración y Oficina de Asesoría Jurídica y; -----

En uso de las atribuciones delegadas mediante el Reglamento de Organización y Funciones, y Manual de Organización y Funciones del Proyecto Especial Jequetepeque - Zaña, aprobados por Resolución de Concejo Directivo N° 001-2009-PEJEZA y Resolución de Consejo Directivo N° 004-2009-PEJEZA, respectivamente; -----



En uso de las atribuciones delegadas mediante el Reglamento de Organización y Funciones, y Manual de Organización y Funciones del Proyecto Especial Jequetepeque - Zaña, aprobado por Resolución de Consejo Directivo N° 001-2009-PEJEZA y Resolución de Consejo Directivo N° 004-2009-PEJEZA, respectivamente,-----

**SE RESUELVE:**



**ARTICULO PRIMERO.- APROBAR** la Liquidación Técnica y Financiera de la Actividad: "Descolmatación del río Moche, sector Mochal", año 2015 ejecutada por el Proyecto Especial Jequetepeque - Zaña, bajo la modalidad de ejecución presupuestaria directa - EPD, cuyo monto real de la valorización técnica financiera asciende a un total de S/.758,093.66 (Setecientos Cincuenta y Ocho Mil y Noventa y Tres y 66/100 soles), conforme a los considerandos expuestos y al Expediente Técnico de la actividad, documentado en Tomo I (Informe técnico final) en 279 folios y Tomo II (parte uno y parte dos) con un total de 595 folios, los mismos que forman parte integrante de la presente Resolución.-----

**ARTICULO SEGUNDO.- REMITIR** el Expediente de Liquidación, a la Gerencia de Obras para las acciones correspondientes.-----

**ARTICULO TERCERO.- HAGASE** de conocimiento los extremos de la presente Resolución, al Presidente de la Comisión de Recepción y Liquidación, al Ministerio de Agricultura y Riego y a los demás Órganos competentes para los efectos de Ley.-----

**ARTICULO CUARTO.- PUBLÍQUESE** la presente Resolución en la página web de la Entidad, [www.pejeza.gob.pe](http://www.pejeza.gob.pe);-----

**REGÍSTRESE, COMUNÍQUESE Y PUBLÍQUESE.**



PROYECTO ESPECIAL JEQUETEPEQUE - ZAÑA  
DIRECCIÓN EJECUTIVA

*WAS*

ING. AUGUSTO SAYAN GIANELLA  
DIRECTOR EJECUTIVO



El presente documento es  
**COPIA FIEL DEL ORIGINAL**  
Que he tenido a la vista

*WJ*  
**GUILLERMO RODRIGUEZ AGUILAR**  
Fidatario del Proyecto  
Especial Jequetepeque - Zaña  
R.D. N° 005-2015-PEJEZA/01



16/-  
GUILLERMO RODRIGUEZ AGUILAR  
Ejecutivo del Proyecto  
Especial Jequetepeque - Zaña  
R.D. N° 035-2015-PEJEZA/8101

# Resolución Directoral N° 034 -2016-PEJEZA/8101

Campamento Gallito Ciego, Yonán 05 de febrero del 2016

### VISTO:

El Oficio N°104-2016-PEJEZA/8108 de fecha 03 de febrero del 2016, de la Gerencia de Obras sobre Liquidación Técnica y Financiera de la Actividad: "Descolmatación del río Moche, sector Mochal", año 2015 ejecutada por el Proyecto Especial Jequetepeque - Zaña, bajo la modalidad Ejecución Presupuestaria Directa - EPD;

### CONSIDERANDO:



Que, el Proyecto Especial Jequetepeque - Zaña, creado por D.S N° 420-77-AG, es un órgano desconcentrado del Ministerio de Agricultura y Riego, con autoridad técnica, económica y administrativa, cuya finalidad es la elaboración de estudios y la ejecución de obra hidroenergéticas, con el propósito de mejorar e incrementar el área agrícola en los Valles Jequetepeque y Zaña;

Que, con Resolución Directoral N° 335-2015-PEJEZA/8101 de fecha 06 de noviembre del 2015 se aprueba la Ficha Técnica para la Actividad de "Descolmatación del río Moche, sector Mochal", año 2015, con un valor referencial de S/: 886, 876.00 (Ochocientos Ochenta y seis mil ochocientos setenta y seis y 00/100 soles), cuyo objetivo es prevenir daños por inundaciones o por otros impactos del agua y sus bienes asociados, en la poblaciones vulnerable, infraestructura de bienes y servicios, terreno de cultivos, a través de un Plan de Prevención ante la presencia del Fenómeno del Niño en el País durante el año 2015; -

Que, mediante Oficio N° 86-2016-PEJEZA/8108 de fecha 27 de enero del 2016, la Gerencia de Obras remite a la Gerencia de Administración, el Informe de Liquidación Financiera y Documentación Contable para Validación por parte de la Unidad de Contabilidad, para lo cual la mencionada Unidad, mediante Informe N°027-2016-PEJEZA/8106-UC de fecha 01 de febrero del 2016, informa que se llevó a cabo la conciliación financiera y la validación correspondiente a la indicada Actividad, dando conformidad por el costo financiero ejecutado de S/. 758,093.66;

Que, con el documento del visto, la Gerencia de Obras solicita la aprobación de la Liquidación Técnica - Financiera de la indicada actividad mediante el documento administrativo sustentatorio, cuyo monto real de la valorización técnica financiera asciende a un total de S/.758,093.66 (Setecientos Cincuenta y Ocho Milil y Noventa y Tres y 66/100 soles), por lo que es necesario aprobar dicho acto administrativo mediante Resolución Directoral;


Con los vistos de la Gerencia de Obras, Planificación y Presupuesto, Administración y Oficina de Asesoría Jurídica y;



del río Moche representados por el Representante Legal y Gerente Técnico, los mismos que verifican que los trabajos se han terminado satisfactoriamente de acuerdo a la ficha técnica de la actividad.

En señal de conformidad con los términos de la presente acta, no habiendo observaciones y siendo las 16.00 horas del mismo día, los mencionados representantes proceden a suscribirla por Cuadriplicado.

- POR LA ADMINISTRACION LOCAL DEL AGUA MOCHE - VIRU - CHAO




Ing. Lizandro Trigoín González  
Administrador Local del Agua Moche - Virú - Chao

- POR LA JUNTA DE USUARIOS DE AGUA DE LA CUENCA DEL RIO MOCHE



Sr. Américo Contreras Méndez  
Representante Legal de la Junta de Usuarios  
de Agua de la cuenca del río Moche



Ing. Oscar Mechán Caicay  
Gerente Técnico de la Junta de Usuarios de  
Agua de la cuenca del río Moche

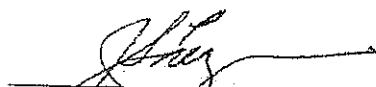
- POR EL PROYECTO ESPECIAL JEQUETEPEQUE - ZAÑA




Ing. Juan Maldonado Álvarez  
Presidente de la Comisión



Ing. Reynaldo Campos Barrios  
Miembro de la Comisión



Ing. Juan Sáenz Neyra  
Profesional Monitoreo y Seguimiento



Ing. Alberto S. Dejo Ramírez  
Profesional Especializado

Provincia Trujillo, Dpto. La Libertad, con el fin de que el cauce del río quede libre de obstáculos, eliminando el potencial peligro e inestabilidad.

**PRIMERO: Antecedentes:**

- La Actividad: "DESCOLMATACION DEL RIO MOCHE, SECTOR MOCHAL" corresponde al III Paquete de Actividades del Plan de Prevención 2015-2016, en la Región La Libertad.
- Esta actividad fue financiada mediante el D.S. N° 294-2015-EF y de acuerdo a los Decretos Supremos N° 045/058/067/074-2015-PCM donde se declara y amplía el estado emergencia en varios departamentos del Perú entre ellos La Libertad por la eventual presencia del Fenómeno del Niño 2015 – 2016.
- Con Resolución Directoral N° 335 -2015-PEJEZA/8101, de fecha 06 Noviembre del 2015, se Aprueba la ficha técnica para la Actividad: "DESCOLMATACION DEL RIO MOCHE, SECTOR MOCHAL", con un presupuesto referencial de S/. 886,876.00 (Ochocientos ochenta y seis mil ochocientos setenta y seis con 00/100 nuevos soles).
- Con Fecha 09 de Noviembre del 2015, se firma el Acta de Inicio de Actividad, y que en dicho acto el Profesional Especializado y el Profesional de Monitoreo y Seguimiento, reciben el terreno sin observaciones y dan por iniciado los trabajos con fecha 10 de Noviembre del 2015.
- La terminación física de los trabajos, incluido la meta adicional fue con fecha 05 de Diciembre del 2015.

**SEGUNDO:**

La Actividad, objeto del presente acto, fue ejecutada por el Proyecto Jequetepeque Zaña, por la modalidad de Ejecución Presupuestaria Directa, que comprende los servicios independientes de mano de obra, herramientas y equipos y con financiamiento del Ministerio de Agricultura y Riego.

**TERCERO:**

La Actividad ejecutada, conforme se acredita en la Ficha Técnica Aprobada, se ha ejecutado en base a lo estipulado en los Planos y Especificaciones Técnicas de la Ficha Técnica elaborada por el Proyecto Especial Jequetepeque Zaña – PEJEZA y con la conformidad y visto bueno de la Junta de Usuarios de Agua de la cuenca del río Moche y la Administración Local de Agua Moche, Virú - Chao, y que comprende:

- La descolmatación y conformación de diques sin compactar del cauce del río Moche, sector Mochal, con una longitud de 1,600 metros.
- Así mismo mediante Acta de Acuerdo, el PEJEZA, ejecuta una meta adicional de descolmatación y conformación de diques sin compactar del río Moche de 460 metros.
- La meta total ejecutada en la presente actividad es de 2,060 metros de descolmatación y conformación de diques sin compactar del río Moche sector Mochal.

**CUARTO:**

En la fecha, el Proyecto Especial Jequetepeque Zaña, representado por los miembros de la Comisión designados mediante Memorándum N° 236-2015-PEJEZA/8101 para este acto, Constan la culminación de la Actividad: DESCOLMATACION DEL RIO MOCHE, SECTOR MOCHAL". Conjuntamente con Administración Local de Aguas Moche-Virú-Chao, representado por el Administrador Local de Aguas, la Junta de Usuarios de Agua de la cuenca



La Alta Dirección del Ministerio de Agricultura y Riego ha implementado el Plan de Prevención 2015- 2016, con el objetivo de reducir los efectos negativos de las inundaciones que pueda producir la presencia del Fenómeno EL NIÑO 2015-2016, para cuyo fin designo al Proyecto Especial Jequetepeque Zaña - PEJEZA como Unidad Ejecutora para la ejecución del III Paquete de ACTIVIDADES DE PREVENCIÓN 2015-2016, en la Región La Libertad, dentro de las cuales se encuentra la Actividad "DESCOLMATACION DEL RIO MOCHE, SECTOR MOCHAL" la misma que fue ejecutada con Presupuesto transferidos mediante el D.S. N° 294-2015-EF y procedimientos de acuerdo a los D.S. N° 045/058/067/074-2015-PCM, que declara en estado de Emergencia al Departamento de la Libertad y otros Departamentos del Perú, por peligro de lluvias 2015-2016 y posible ocurrencia del FENOMENO EL NIÑO, así mismo el PEJEZA a través de la Gerencia de Obras ha ejecutado la Actividad de acuerdo a los "Lineamientos para la ejecución de Actividades de Prevención 2015-2016, en coordinación con las entidades involucradas.

Siendo las 14.30 horas del día 07 de Diciembre del 2015, en el río Moche, Sector Mochal, lugar representativo de la ejecución de la Actividad "DESCOLMATACION DEL RIO MOCHE, SECTOR MOCHAL"

Se reunieron los representantes de las Instituciones siguientes:

**Por la Administración Local de Agua Moche-Viru-Chao:**

Ing. Lizandro Irigoin Gonzáles : Administrador Local del Agua

**Por la Junta de Usuarios de Agua de la cuenca del río Moche:**

Sr. Américo Contreras Méndez : Representante Legal

Ing. Oscar Mechán Caicay : Gerente Técnico

**Por el Proyecto Especial Jequetepeque Zaña:**

Ing. Juan Maldonado Álvarez : Presidente de la Comisión

Ing. Reynaldo Campos Barrios : Miembro de la Comisión

Ing. Alberto S. Dejo Ramírez : Profesional Especializado

Ing. Juan A Sáenz Neyra : Profesional de Monitoreo y seguimiento.

La Culminación de dicha actividad se realizó en los términos siguientes:

La ejecución de la Actividad se enmarca en el cumplimiento del Plan de Prevención 2015 - 2016 y los Decretos Supremos N° 045/058/067/074-2015-PCM donde se declara en estado emergencia varios departamentos del Perú entre ellos La Libertad por la eventual presencia del Fenómeno del Niño 2015 - 2016. El Ministerio de Agricultura y Riego con el objeto de reducir los efectos negativos de las inundaciones que pueden afectar a las Poblaciones Vulnerables, Infraestructura de Bienes y Servicios, terrenos de cultivos y los bienes asociados al agua, naturales y artificiales, ha formulado un Plan de Prevención para que se ejecuten Actividades de prevención 2015-2016

La Actividad la realizó como Unidad Ejecutora el Proyecto Especial Jequetepeque Zaña - PEJEZA, y comprende la descolmatación del río Moche, sector Moche, Distrito Poroto,





ACTA DE MODIFICACION DE COORDENADA DE INICIO Y TRAZO DE LA ACTIVIDAD

"DESCOLMATACION DEL RIO MOCHE, SECTOR MOCHAL"

Siendo las 05:00 pm del día 01 de Diciembre del año 2015, nos encontramos en el sector Mochal, el Sr. Américo Contreras Méndez, Representante Legal de la Junta de Usuarios de Agua de la cuenca del río Moche; el Ing. Oscar Mechán Caicay, Gerente Técnico de la Junta de Usuarios de Agua de la cuenca del río Moche; el Ing. Lizandro Irigoín Gonzales, Administrador Local del Agua Moche – Virú - Chao; el Ing. Juan Sáenz Neyra, Profesional de Monitoreo y Seguimiento y el Ing. Alberto S. Dejo Ramírez, Profesional Especializado; con el fin de establecer las nuevas coordenadas de inicio y fin de la actividad, por cuanto hay un saldo sobrante de horas máquina contratadas y según las disposiciones de la alta dirección se debe consumir la totalidad de dichas horas máquina con la ejecución de una meta mayor a la propuesta en la ficha técnica aprobada.

Por todo lo mencionado anteriormente y en base a criterios técnicos se decidió incrementar en 80 metros aguas abajo del punto final y 380 metros aguas arriba del punto inicial.


Las nuevas coordenadas de las Coordenadas de Inicio y Final de esta actividad son las siguientes:


	INICIAL	FINAL
Este	743796.618	742284.611
Norte	9114533.340	9113176.599

La presente acta se suscribe en señal de conformidad.


  
SR. AMÉRICO CONTRERAS MÉNDEZ


  
ING. OSCAR MECHÁN CAICAY

  
ING. LIZANDRO IRIGOÍN GONZALES

  
ING. ALBERTO S. DEJO RAMÍREZ



  
ING. JUAN SAENZ NEYRA




ACTA DE AUTORIZACION DE CIERRE TEMPORAL DE BADEN "EL VADO"


ACTIVIDAD: "DESCOLMATACION DEL RIO MOCHE, SECTOR MOCHAL"

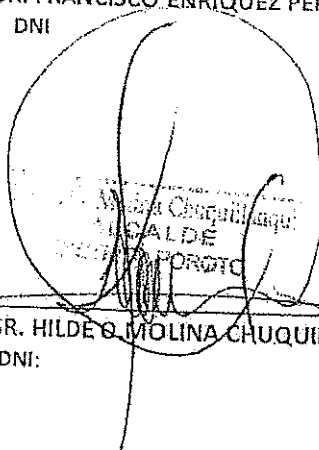
Siendo las 10:00 a. m. del día 27 de Noviembre del 2015, nos encontramos reunidos en el sector Mochal, el Sr. Francisco Enríquez Pereda (Presidente de la Comisión de Usuarios de Agua de Poroto), el Ing. Lizandro Irigoín Gonzales, Administrador Local del Agua Moche - Virú - Chao; el Alcalde del distrito de Poroto, Sr. Hilde Orlando Molina Chuquillanqui, el Gobernador del distrito de Poroto, Sr. Conversión Roberto Robles Blas; el Ing. Juan Sáenz Neyra (Profesional de Monitoreo y Seguimiento) y el Ing. Alberto S. Dejo Ramírez (Profesional Especializado); con la finalidad de determinar y autorizar el cierre temporal del badén denominado "El Vado".


Se definió que el badén "El Vado" por estar dentro de una vía de carácter local se encuentra bajo competencia de la Municipal Distrital de Poroto y, que a la fecha representa un serio peligro para los terrenos agrícolas adyacentes en caso de fuertes avenidas del río Moche por lo que los asistentes acuerdan que se proceda al cierre temporal de dicho badén con el compromiso de parte del municipio local de ser reabierto una vez que concluyan las precipitaciones pluviales en la sierra liberteña.

Siendo las 12:30 horas del mismo día se da por concluida la reunión y los asistentes en señal de conformidad proceden a firmar la presente acta.


  
COMISION DE USUARIOS DE AGUA - POROTO  
COMITÉ DE USUARIOS DE AGUA - POROTO  
DISTRITO DE POROTO  
Francisco E. Enríquez Pereda  
PRESIDENTE  
SR. FRANCISCO ENRÍQUEZ PEREDA  
DNI:

  
ING. LIZANDRO IRIGOIN GONZALES  
DNI:


  
Municipalidad Distrital de Poroto  
ALCALDE  
DISTRITO DE POROTO  
SR. HILDE S. MOLINA CHUQUILLANQUI  
DNI:

  
Conversión Roberto ROBLES BLAS  
Gobernador Distrital de Poroto  
Provincia de Trujillo - Región La Libertad  
OFICINA NACIONAL DE GOBIERNO INTERIOR  
CONVERSION ROBERTO ROBLES BLAS  
DNI:


  
Ing. Juan Sáenz Neyra  
Profesional de Monitoreo y Seguimiento  
Especial Jequelepaque  
ING. JUAN SAENZ NEYRA  
DNI:

  
Ing. Alberto S. Dejo Ramírez  
Profesional Especializado  
Especial Jequelepaque  
ING. ALBERTO S. DEJO RAMÍREZ  
DNI:  
16950058

• POR LA JUNTA DE USUARIOS DE AGUA DE LA CUENCA DEL RÍO MOCHE



Sr. Américo Contreras Méndez  
Representante Legal de la Junta de Usuarios de Agua de la cuenca del río Moche




Ing. Oscar Mechán Caicay  
Gerente Técnico de la Junta de Usuarios de Agua de la cuenca del río Moche


• POR EL PROYECTO ESPECIAL JEQUETEPEQUE - ZAÑA



Ing. JUAN MALDONADO ALVAREZ  
Presidente de Comisión



Ing. Alberto S. Dejo Ramirez  
Profesional Especializado



Ing. Juan Saenz Neyra  
Profesional de Monitoreo y Seguimiento

ACTA DE INICIO DE ACTIVIDAD

## ACTIVIDAD: "DESCOLMATACION DEL RIO MOCHE, SECTOR MOCHAL"

En el Marco del Decreto Supremo N° 294-2015-EF, El MEF autoriza transferencia de la partida en el presupuesto del Sector Público para el año Fiscal 2015 a favor de diversos pliegos del Gobierno Nacional, y el DS N° 074-2015-PCM que amplía el DS N° 045-2015-PCM; el Proyecto Especial Jequetepeque-Zaña, ejecutará la Descolmatación del Río Moche, Sector Mochal, para lo cual ha elaborado y aprobado la Ficha Técnica "DESCOLMATACION DEL RIO MOCHE, SECTOR MOCHAL":


En tal sentido, siendo las 09.00 a. m. del día 09 de Noviembre del 2015, en el Sector Mochal, Distrito de Poroto, Provincia de Trujillo, Departamento La Libertad, se reúnen la Comisión designada mediante Memorandum N° 208-2015-PEJEZA/8101, de fecha 06 de Noviembre del 2015, integrada por el personal profesional de la Gerencia de Obras, el Profesional Especializado y Profesional de Monitoreo y Seguimiento, para hacer la entrega de terreno y dar inicio a los trabajos de Descolmatación del Río Moche, Sector Mochal, participando también en este acto protocolar los representantes de las entidades siguientes:

1. Por la Administración Local del Agua Moche – Viru – Chao.  
Ing. Lizandro Irigoín Gonzales
- 2.- Por la Junta de Usuarios de Agua de la cuenca del río Moche  
Sr. Américo Contreras Méndez Representante Legal  
Ing. Oscar Mechán Caicay Gerente Técnico
- 3.- Por el Proyecto Especial Jequetepeque Zaña.
  - Ing. Juan Maldonado Álvarez Presidente de Comisión.
  - Ing. Alberto S. Dejo Ramírez Profesional Especializado.
  - Ing. Juan Sáenz Neyra Profesional de Monitoreo y Seguimiento.

En tal sentido, después de recorrer el tramo a descolmatar del cauce del río Moche, Sector Mochal, se constató que el terreno es compatible con la Ficha Técnica, por lo que el Profesional Especializado responsable de la ejecución física y financiera de la actividad, y de conformidad a los LINEAMIENTOS PARA LA EJECUCION DE ACTIVIDADES DE PREVENCIÓN 2015-2016, puede iniciar la ejecución de la actividad "Descolmatación del Río Moche, Sector Mochal".


En tal sentido, al no haber observación alguna al respecto; se suscribe la presente acta en señal de conformidad, a las 12.00 horas del mismo día.

- POR LA ADMINISTRACION LOCAL DEL AGUA MOCHE – VIRU – CHAO

  
 \_\_\_\_\_  
 Ing. Lizandro Irigoín Gonzales  
 Administrador Local del Agua Moche – Viru - Chao

SE RESUELVE

ARTICULO PRIMERO.- APROBAR la Ficha Técnica para la Actividad: "Descolmatación del río Moche, sector Mochal", cuyo objetivo reducir los efectos negativos de las inundaciones que pueden afectar a las poblaciones vulnerables, infraestructura de bienes y servicios, terrenos de cultivo, y los bienes asociados al agua, naturales o artificiales, en atención al Plan de Prevención para que se ejecuten Actividades de Prevención 2015 - 2016, con un valor referencial de S/. 886,876.00 (Ochocientos Ochenta y Seis Mil Ochocientos Setenta y Seis con 00/100 nuevos soles); -----




ARTICULO SEGUNDO.- REMITIR a la Gerencia de Obras el presente expediente para las acciones correspondientes; -----

ARTICULO TERCERO.- HÁGASE conocer los extremos de la presente Resolución a la Dirección de Estudios de Proyectos Hídricos Multisectoriales del ANA, a la Oficina de Planeamiento y Presupuesto del Ministerio Agricultura y Riego y a los demás Órganos competentes para los efectos de Ley;-----

ARTICULO CUARTO.- PUBLÍQUESE la presente Resolución en la página web de la entidad, www.pejeza.gob.pe;-----


REGÍSTRESE, COMUNÍQUESE Y PUBLÍQUESE.



PROYECTO ESPECIAL JEQUETEPEQUE - ZAÑA  
DIRECCION EJECUTIVA

*[Signature]*

ING. AUGUSTO SAYAN GIANELLA  
DIRECTOR EJECUTIVO



06 NOV. 2015

PROYECTO ESPECIAL JEQUETEPEQUE - ZAÑA  
DOCUMENTO AUTENTICADO

61  
GUILLERMO RODRIGUEZ AGUILAR  
FEDATARIO  
R.D. N° 085-2015-PEJEZA/8101

DIRECCION EJECUTIVA

PROYECTO ESPECIAL JEQUETEPEQUE - ZAÑA  
DOCUMENTO AUTENTICADO



16/11  
GABRIEL RODRIGUEZ AGUILAR  
SECRETARIO  
R.D. N° 005-2015-PEJEZA/8101

# Resolución Directoral N° 335 -2015-PEJEZA/8101

Campamento Gallito Ciego, Yonán 06 de noviembre del 2015

### VISTO:

El Oficio N° 1353-2015-PEJEZA/8108 de fecha 04 de noviembre del 2015 de la Gerencia de Obras, relacionado con la Aprobación de la Ficha Técnica para la actividad: "Descolmatación del río Moche, sector Mochal", cumpliendo con los Lineamientos para la Ejecución de Actividades de Prevención del año 2015 – 2016, formuladas por el Ministerio de Agricultura y Riego; -----

### CONSIDERANDO:



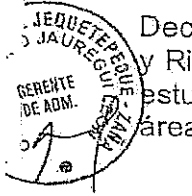

Que, el Proyecto Especial Jequetepeque – Zaña, fue creado por Decreto Supremo N° 420-77-AG, como un órgano desconcentrado del Ministerio de Agricultura y Riego, con autoridad técnica, económica y administrativa, cuya finalidad es la elaboración de estudios y la ejecución de obras hidroenergéticas, con el propósito de mejorar e incrementar el área agrícola en los Valles Jequetepeque y Zaña; -----

Que, mediante Informe N° 140-2015-PEJEZA/ RCB/ C.T., de fecha 04 de noviembre del 2015, el Coordinador Técnico se dirige al Gerente de Obras, para informar que se ha designado la ejecución de 05 actividades de prevención 2015 – 2016 en la región La Libertad – III Paquete, para cuyo objeto se le asignó un desembolso de S/. 141, 976.00 nuevos soles al Presupuesto Institucional de la Entidad adicional al desembolso de S/. 20, 000, 000.00 nuevos soles el mismo que a la fecha ha terminado con la totalidad de las 45 actividades a más del 106.80% de ejecución física y al 78.22% de ejecución financiera, para lo cual se ha priorizado la Actividad "Descolmatación del río Moche, sector Mochal", por el monto de S/. 886,876.00 Nuevos Soles, así mismo la Elaboración de la Ficha Técnica cuenta con la conformidad y visto bueno de la Junta de Usuarios de Moche y Administración Local de Agua Moche, Viru y Chao; -----

Que, mediante documento del visto la Gerencia de Obras solicita a la Dirección Ejecutiva la Aprobación mediante Acto Resolutivo de la Ficha Técnica de la actividad: "Descolmatación del río Moche, sector Mochal", cuyo valor referencia es de S/. 886,876.00 (Ochocientos Ochenta y Seis Mil Ochocientos Setenta y Seis con 00/100 nuevos soles); -----

Con las visaciones de las Gerencias de Obras, Planificación y Presupuesto, Administración y Oficina de Asesoría Jurídica y; -----

En uso de las atribuciones delegadas mediante el Reglamento de Organización y Funciones, y Manual de Organización y Funciones del Proyecto Especial Jequetepeque – Zaña, aprobados por Resolución de Consejo Directivo N° 001-2009-PEJEZA y Resolución de Consejo Directivo N° 004-2009-PEJEZA, respectivamente; -----



Con los vistos de la Gerencia de Obras, Planificación y Presupuesto, Administración y Oficina de Asesoría Jurídica y;

En uso de las atribuciones delegadas mediante el Reglamento de Organización y Funciones, y Manual de Organización y Funciones del Proyecto Especial Jequetepeque - Zaña, aprobado por Resolución de Concejo Directivo N° 001-2009-PEJEZA y Resolución de Consejo Directivo N° 004-2009-PEJEZA, respectivamente,

**SE RESUELVE:**

**ARTICULO PRIMERO.- APROBAR** la Liquidación Técnica y Financiera de la Actividad: "Descolmatación y Protección del Río Chicama, Aguas Arriba del Puente Careaga", año 2015 ejecutada por el Proyecto Especial Jequetepeque - Zaña, bajo la modalidad de ejecución presupuestaria directa - EPD, cuyo monto real de la valorización técnica financiera asciende a un total de S/. 1'375,323.55 (Un millón trescientos setenta y cinco mil trescientos veintitrés y 55/100 soles), conforme a los considerandos expuestos y al Expediente Técnico de la actividad, documentado en Tomo I en parte 1 y 2 con un total de 700 folios y Tomo II en parte 1 y 2 con un total de 1,083 folios, los mismos que forman parte integrante de la presente Resolución.

**ARTICULO SEGUNDO.- REMITIR** el Expediente de Liquidación, a la Gerencia de Obras para las acciones correspondientes.

**ARTICULO TERCERO.- HAGASE** de conocimiento los extremos de la presente Resolución, al Presidente de la Comisión de Recepción y Liquidación, al Ministerio de Agricultura y Riego y a los demás Órganos competentes para los efectos de Ley.

**ARTICULO CUARTO.- PUBLÍQUESE** la presente Resolución en la página web de la Entidad, [www.pejeza.gob.pe](http://www.pejeza.gob.pe);

**REGÍSTRESE, COMUNÍQUESE Y PUBLÍQUESE.**



PROYECTO ESPECIAL JEQUETEPEQUE - ZAÑA  
DIRECCION EJECUTIVA

ING. AUGUSTO SAYAN GIANELLA  
DIRECTOR EJECUTIVO



07 MAR. 2016

PROYECTO ESPECIAL JEQUETEPEQUE - ZAÑA  
DOCUMENTO AUTENTICADO

QUILLERMO RODRIGUEZ AGUILAR  
FEDATARIO  
R.D. N° 005-2015-PE JEZAH 101

000033

MINISTERIO DE AGRICULTURA Y RIEGO  
PROYECTO ESPECIAL JEQUETEPEQUE - ZAÑA  
DIRECCIÓN EJECUTIVA

07 MAR. 2016

PROYECTO ESPECIAL JEQUETEPEQUE - ZAÑA  
DOCUMENTO AUTENTICADO



6)-  
GUILLERMO RODRIGUEZ AGUILAR  
REGISTRARIO  
R.D. Nº 993-2016-PEJEZA/8101

# Resolución Directoral Nº 056 -2016-PEJEZA/8101

Campamento Gallito Ciego, Yonán 07 de marzo del 2016

## VISTO:

El Oficio Nº 133-2016-PEJEZA/8108 de fecha 01 de marzo del 2016, de la Gerencia de Obras sobre Liquidación Técnica y Financiera de la Actividad: "Descolmatación y Protección del Río Chicama, Aguas Arriba del Puente Careaga", año 2015 ejecutada por el Proyecto Especial Jequetepeque – Zaña, bajo la modalidad Ejecución Presupuestaria Directa – EPD; -----



## CONSIDERANDO:

Que, el Proyecto Especial Jequetepeque – Zaña, creado por D.S Nº 420-77-AG, es un órgano desconcentrado del Ministerio de Agricultura y Riego, con autoridad técnica, económica y administrativa, cuya finalidad es la elaboración de estudios y la ejecución de obra hidroenergéticas, con el propósito de mejorar e incrementar el área agrícola en los Valles Jequetepeque y Zaña; -----

Que, con Resolución Directoral Nº 334-2015-PEJEZA/8101 de fecha 06 de noviembre del 2015 se aprueba la Ficha Técnica para la Actividad de Descolmatación y Limpieza de Cauces – La Libertad – Año 2015: "Descolmatación y Protección del Río Chicama, Aguas Arriba del Puente Careaga", con un valor referencial de S/. 1'627,723.00 (Un millón seiscientos veintisiete mil setecientos veintitrés y 00/100 soles), cuyo objetivo es prevenir daños por inundaciones o por otros impactos del agua y sus bienes asociados, en la poblaciones vulnerable, infraestructura de bienes y servicios, terreno de cultivos, a través de un Plan de Prevención ante la presencia del Fenómeno del Niño en el País durante el año 2015; -----

Que, mediante Oficio Nº 099-2016-PEJEZA/8108 de fecha 01 de febrero del 2016, la Gerencia de Obras remite a la Gerencia de Administración, el Informe de Liquidación Financiera y Documentación Contable para validación por parte de la Unidad de Contabilidad, para lo cual la mencionada Unidad, mediante Informe Nº 030-2016-PEJEZA/8106-UC de fecha 04 de febrero del 2016, informa que se llevó a cabo la conciliación financiera y la validación correspondiente a la indicada Actividad, dando conformidad por el costo financiero ejecutado de S/. 1'375,323.55 (Un millón trescientos setenta y cinco mil trescientos veintitrés y 55/100 soles); -----

Que, con el documento del visto, la Gerencia de Obras solicita la aprobación de la Liquidación Técnica - Financiera de la indicada actividad mediante el documento administrativo sustentatorio, cuyo monto real de la valorización técnica financiera asciende a un total de S/.1'375,323.55 (Un millón trescientos setenta y cinco mil trescientos veintitrés y 55/100 soles), por lo que es necesario aprobar dicho acto administrativo mediante Resolución Directoral; -----






ACTA DE CULMINACION Y TRANSFERENCIA DE LA ACTIVIDAD "DESCOLMATACION Y PROTECCION DEL RIO CHICAMA, AGUAS ARRIBA DEL PUENTE CAREAGA"

000034


Presidente de la Junta de Usuarios Chicama, ámbito de ejecución de la Actividad, para su correspondiente mantenimiento.

En señal de conformidad con los términos de la presente acta, no habiendo observaciones y siendo las 13:00 horas del mismo día, los mencionados representantes proceden a suscribirla.

Por el Proyecto Especial Jequetepeque Zaña:



Ing. Juan Maldonado Álvarez  
Presidente Comisión



Ing. Jorge Fernando Muro Farfán  
Profesional Especializado




Ing. Héctor Eneque Gonzales  
Profesional de Monitoreo y seguimiento

Por la Administración Local de Agua Chicama:




Ing. Jose Rosario Burga Silva.  
Administrador local de Agua Chicama

Por la Junta de Usuarios de agua Chicama:



Sr. Luis Humberto Nuñez Vásquez  
Presidente JUA VCH.



Ing. Pedro Aguilera Garate  
Gerente General.

ACTA DE CULMINACION Y TRANSFERENCIA DE LA ACTIVIDAD "DESCOLMATACION Y PROTECCION DEL RIO CHICAMA, AGUAS ARRIBA DEL PUENTE CAREAGA"

000035

PRIMERO: Antecedentes:

- La Actividad: "Descolmatación y Protección del río Chicama, Aguas Arriba del Puente Careaga" corresponde al Plan de Prevención para que se ejecuten Actividades de prevención 2015-2016.
- Decreto Supremo N° 045-2015-PCM donde se declara en estado emergencia varios departamentos del Perú entre ellos La Libertad y Cajamarca por la presencia del Fenómeno del Niño 2015 – 2016.
- Resolución Directoral N° 334-2015-PEJEZA/8101, de fecha 06 de Noviembre del 2015, Aprobación de la ficha técnica para la Actividad: "Descolmatación y Protección del río Chicama, Aguas Arriba del Puente Careaga", con un valor referencial de S/. 1'627,723.00 (Un millón Seiscientos veintisiete mil Setecientos Veintitrés con 00/100 nuevos soles).

SEGUNDO:

La Actividad, objeto del presente acto, fue ejecutada por el Proyecto Jequetepeque Zaña, por la modalidad de Ejecución Presupuestaria Directa, que comprende los servicios independientes de mano de obra, herramientas y equipos y con financiamiento del Ministerio de Agricultura y Riego.

TERCERO:

La Actividad ejecutada, conforme se acredita en la Ficha Técnica Aprobada, se ha ejecutado en base a lo estipulado en los Planos y Especificaciones Técnicas de la Ficha Técnica elaborada por el Proyecto Especial Jequetepeque Zaña – PEJEZA y con la conformidad y visto bueno de la Junta de Usuarios Chicama y la Administración Local de Agua Chicama, y que comprende:

- Descolmatación del cauce del río en una longitud de 1,500 ml, en un ancho de cauce promedio de 100 ml y en una altura de corte promedio de 0.85 m.
- Conformación de dique con material propio, Protección de la uña y talud de la cara húmeda con Roca Acomodada en La Margen Derecha e Izquierda del río Chicama, en una longitud de dique de 500 m, a cada margen; dando una longitud total de 1,000 ml, con una altura vertical del dique de 2.60 m. talud cara seca de 1.5 y de la cara húmeda de 2.0.

CUARTO:

En la fecha, el Proyecto Especial Jequetepeque Zaña, representado por los miembros de la Comisión designados según Memorandum N° 006-2016-PEJEZA/8101 para el presente acto y hacen entrega de la Actividad: "Descolmatación y Protección del río Chicama, Aguas Arriba del Puente Careaga". A la Junta de Usuarios del Valle Chicama representado por el

ACTA DE CULMINACION Y TRANSFERENCIA DE LA ACTIVIDAD "DESCOLMATACION Y PROTECCION DEL RIO CHICAMA, AGUAS ARRIBA DEL PUENTE CAREAGA"

000036

En el marco del cumplimiento del Plan de Prevención 2015 – 2016 y del Decreto Supremo 045-2015-PCM, que declara en estado de Emergencia los Distritos y Provincias del Departamento de La Libertad por la presencia del Fenómeno del Niño 2015-2016, el Ministerio de Agricultura y Riego de acuerdo a los lineamientos para la ejecución de actividades de Prevención ha formulado un plan de prevención 2015-2016 en coordinación con las entidades involucradas en la ejecución de dichas actividades en el Departamento de La Libertad. Es así que el Proyecto Especial Jequetepeque – ha ejecutado la Actividad "Descolmatación y Protección del río Chicama; Aguas Arriba del Puente Careaga"

Siendo las 12.00 hrs del día 11 de Enero del 2016; en el Sector Aguas Arriba del Puente Careaga, lugar representativo de la ejecución de la Actividad "Descolmatación y Protección del río Chicama, Aguas Arriba del Puente Careaga"

Se reunieron los representantes de las Instituciones siguientes:

Por la Administración Local de Agua Chicama:

Ing. José Rosario Burga Silva : Administrador Local del Agua

Por la Junta de Usuarios de agua Chicama:

Sr. Luis Humberto Núñez Vásquez : Presidente

Ing. Pedro Aguilera Garate. : Gerente General.

Por el Proyecto Especial Jequetepeque Zaña:

Ing. Juan Maldonado Álvarez : Presidente Comisión Transferencia.

Ing. Héctor Eneque Gonzales : Profesional de Monitoreo y seguimiento


Ing. Jorge Fernando Muro Farfán : Profesional Especializado

La Culminación, Recepción y Transferencia de dicha actividad se realizó en los términos siguientes:


La ejecución de la Actividad se enmarca en el cumplimiento del Plan de Prevención 2015 – 2016 y el Decreto Supremo N° 045-2015-PCM donde se declara en estado emergencia varios departamentos del Perú entre ellos La Libertad por la presencia del Fenómeno del Niño 2015 – 2016. El Ministerio de Agricultura y Riego con el objeto de reducir los efectos negativos de las inundaciones que pueden afectar a las Poblaciones Vulnerables, Infraestructura de Bienes y Servicios, terrenos de cultivos y los bienes asociados al agua, naturales y artificiales, ha formulado un Plan de Prevención para que se ejecuten Actividades de prevención 2015-2016

La Actividad la realizó como Unidad Ejecutora el Proyecto Especial Jequetepeque Zaña - PEJEZA, y comprende "Descolmatación y Protección del río Chicama, Aguas Arriba del puente Careaga" Distrito Chocope, Provincia Ascópe, Dpto. La Libertad, con el fin de proteger a la población que se ubica cerca al puente Careaga, Infraestructura de Servicios Públicos, Infraestructura de Riego y Terrenos de Cultivo.

• POR LA JUNTA DE USUARIOS DE CHICAMA

  
Señor. Luis Humberto Nuñez Vásquez  
Presidente de la Junta de Usuarios de Chicama


• POR LA MUNICIPALIDAD DISTRITAL DE CHICAMA


  
Lic. Fremio Olivarez Gil  
Alcalde de la Municipalidad Distrital de Chicama



• POR EL PROYECTO ESPECIAL JEQUETEPEQUE -ZAÑA

  
Ing. Santos Dionicio Gámez Reyes  
Presidente de Comisión

  
Ing. Reyhaldo Campos Barrios  
Miembro de Comisión

  
Ing. Jorge Fernando Muro Farfán  
Profesional Especializado

  
Ing. Héctor Eneque Gonzales  
Profesional de Monitoreo y Seguimiento





SE RESUELVE

ARTICULO PRIMERO.- APROBAR la Ficha Técnica para la Actividad: "Descolmatación y protección del río Chicama, aguas arriba del Puente Careaga", cuyo objetivo reducir los efectos negativos de las inundaciones que pueden afectar a las poblaciones vulnerables, infraestructura de bienes y servicios, terrenos de cultivo, y los bienes asociados al agua, naturales o artificiales, en atención al Plan de Prevención para que se ejecuten Actividades de Prevención 2015 - 2016, con un valor referencial de S/. 1'627,723.00 (un Millón Seiscientos Veintisiete Mil Setecientos Veintitrés con 00/100 nuevos soles); -----


ARTICULO SEGUNDO.- REMITIR a la Gerencia de Obras el presente expediente para las acciones correspondientes; -----


ARTICULO TERCERO.- HÁGASE conocer los extremos de la presente Resolución a la Dirección de Estudios de Proyectos Hidráulicos Multisectoriales del M. AGRICULTURA Y RIEGO, a la Oficina de Planeamiento y Presupuesto del Ministerio Agricultura y Riego y a los demás Órganos competentes para los efectos de Ley; -----

ARTICULO CUARTO.- PUBLÍQUESE la presente Resolución en la página web de la entidad, [www.pejeza.gob.pe](http://www.pejeza.gob.pe); -----

REGÍSTRESE, COMUNÍQUESE Y PUBLÍQUESE.


PROYECTO ESPECIAL JEQUETEPEQUE - ZAÑA  
DIRECCION EJECUTIVA



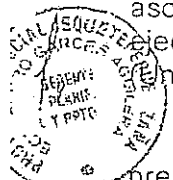
  
ING. AUGUSTO SAYAN GIANELLA  
DIRECTOR EJECUTIVO



06 NOV. 2015

PROYECTO ESPECIAL JEQUETEPEQUE - ZAÑA  
DOCUMENTO AUTENTICADO

  
GUILLERMO RODRIGUEZ AGUILAR  
FEBATARIO  
R.D. N° 085-2015-PEJEZA/0101





GUILLERMO RODRIGUEZ AGUILAR  
FEOTARIO  
R.D. Nº 033-2015-PEJEZA/8101

# Resolución Directoral N° 334 -2015-PEJEZA/8101

Campamento Gallito Ciego, Yonán 06 de noviembre del 2015

### VISTO:

El Oficio N° 1352-2015-PEJEZA/8108 de fecha 04 de noviembre del 2015 de la Gerencia de Obras, relacionado con la Aprobación de la Ficha Técnica para la actividad: "Descolmatación y protección del río Chicama, aguas arriba del Puente Careaga", cumpliendo con los Lineamientos para la Ejecución de Actividades de Prevención del año 2015 - 2016, formuladas por el Ministerio de Agricultura y Riego; -----

### CONSIDERANDO:


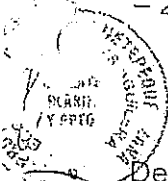
Que, el Proyecto Especial Jequetepeque - Zaña, fue creado por Decreto Supremo N° 420-77-AG, como un órgano desconcentrado del Ministerio de Agricultura y Riego, con autoridad técnica, económica y administrativa, cuya finalidad es la elaboración de estudios y la ejecución de obras hidroenergéticas, con el propósito de mejorar e incrementar el área agrícola en los Valles Jequetepeque y Zaña; -----

Que, mediante Informe N° 139-2015-PEJEZA/ RCB/ C.T., de fecha 04 de noviembre del 2015, el Coordinador Técnico se dirige al Gerente de Obras, para informar que se ha designado la ejecución de 05 actividades de prevención 2015 - 2016 en la región La Libertad - III Paquete, para cuyo objeto se le asignó un desembolso de S/.7' 141, 976.00 nuevos soles al Presupuesto Institucional de la Entidad adicional al desembolso de S/.20' 000, 000.00 nuevos soles el mismo que a la fecha ha terminado con la totalidad de las 45 actividades a más del 106.80% de ejecución física y al 78.22% de ejecución financiera, para lo cual se ha priorizado la Actividad "Descolmatación y protección del río Chicama, aguas arriba del Puente Careaga", por el monto de S/.1'627,723.00 Nuevos Soles, así mismo la Elaboración de la Ficha Técnica cuenta con la conformidad y visto bueno de la Junta de Usuarios de Chicama y Administración Local de Agua Chicama; -----

Que, mediante documento del visto la Gerencia de Obras solicita a la Dirección Ejecutiva la Aprobación mediante Acto Resolutivo de la Ficha Técnica de la Actividad: "Descolmatación y protección del río Chicama, aguas arriba del Puente Careaga", cuyo valor referencia es de S/.1'627,723.00 (Un Millón Seiscientos Veintisiete Mil Setecientos Veintitrés con 00/100 nuevos soles); -----

Con las visaciones de las Gerencias de Obras, Planificación y Presupuesto, Administración y Oficina de Asesoría Jurídica y; -----

En uso de las atribuciones delegadas mediante el Reglamento de Organización y Funciones, y Manual de Organización y Funciones del Proyecto Especial Jequetepeque - Zaña, aprobados por Resolución de Concejo Directivo N° 001-2009-PEJEZA y Resolución de Consejo Directivo N° 004-2009-PEJEZA, respectivamente; -----



Con los vistos de la Gerencia de Obras, Planificación y Presupuesto, Administración y Oficina de Asesoría Jurídica y;

En uso de las atribuciones delegadas mediante el Reglamento de Organización y Funciones, y Manual de Organización y Funciones del Proyecto Especial Jequetepeque - Zaña, aprobado por Resolución de Consejo Directivo N° 001-2009-PEJEZA y Resolución de Consejo Directivo N° 004-2009-PEJEZA, respectivamente,

**SE RESUELVE:**

**ARTICULO PRIMERO.- APROBAR** la Liquidación Técnica y Financiera de la Actividad: "Protección con Roca al Volteo en la Margen Izquierda del Río Chaman, Sector Pueblo Nuevo", año 2015 ejecutada por el Proyecto Especial Jequetepeque - Zaña, bajo la modalidad de ejecución presupuestaria directa - EPD, cuyo monto real de la valorización técnica financiera asciende a un total de S/ 1'808,382.82 (Un millón Ochocientos ocho mil trescientos ochenta y dos y 82/100 soles), conforme a los considerandos expuestos y al Expediente Técnico de la actividad, documentado en Tomo I en parte 1 y 2 con un total de 541 folios y Tomo II en parte 1 y 2 con un total de 578 folios, los mismos que forman parte integrante de la presente Resolución.


**ARTICULO SEGUNDO.- REMITIR** el Expediente de Liquidación, a la Gerencia de Obras para las acciones correspondientes.

**ARTICULO TERCERO.- HAGASE** de conocimiento los extremos de la presente Resolución, al Presidente de la Comisión de Recepción y Liquidación, al Ministerio de Agricultura y Riego y a los demás Órganos competentes para los efectos de Ley.

**ARTICULO CUARTO.- PUBLÍQUESE** la presente Resolución en la página web de la Entidad, [www.pejeza.gob.pe](http://www.pejeza.gob.pe);

**REGÍSTRESE, COMUNÍQUESE Y PUBLÍQUESE.**


PROYECTO ESPECIAL JEQUETEPEQUE - ZAÑA  
DIRECCIÓN EJECUTIVA

  
ING. AUGUSTO SAYÁN GIANELLA  
DIRECTOR EJECUTIVO



23 FEB. 2016

PROYECTO ESPECIAL JEQUETEPEQUE - ZAÑA  
DOCUMENTO AUTENTICADO

  
GUILLERMO RODRÍGUEZ AGUILAR  
FEDATARIO  
R.D. N° 0253015-PEJEZA/8101





PROYECTO ESPECIAL JAEN SAN  
IGNACIO BAGUA – PEJSIB



002

Ministerio de Agricultura y Riego

CUT: 54365

Jaén, 16 de Abril del 2016

OFICIO N° 274 - 2016-MINAGRI-PEJSIB-DE

Señor Ingeniero  
JUAN CARLOS SEVILLA GILDEMEISTER  
JEFE DE LA AUTORIDAD NACIONAL DEL AGUA - ANA  
Calle Diecisiete N° 355, Urb. El Palomar - San Isidro - Lima  
LIMA.-

AUTORIDAD NACIONAL DEL AGUA  
Jefatura  
19 ABR 2016  
Recibido por: [Signature]  
Hora: 10:00 CUT

ASUNTO Remite Copia Resumen del Informe Final de las Actividades de  
Prevención ante Eventual Presencia del Fenómeno El Niño

REFERENCIA Programa de Prevención Fenómeno El Niño 2015-2016

AUTORIDAD NACIONAL DEL AGUA  
Dirección de Estudios de Proyectos  
Hidráulicos Multisectoriales  
20 ABR. 2016  
Recibido por: [Signature]  
Hora: 14:45 CUT

Tengo el agrado de dirigirme a usted, para saludarlo cordialmente, y a la vez hacer de su conocimiento que adjunto al presente se remite copia del Resumen del Informe Final de las Actividades ejecutadas en el Marco del Programa de Prevención ante la posible presencia del Fenómeno El Niño 2015-2016, desarrolladas por el Proyecto Especial Jaén San Ignacio Bagua, para los fines correspondientes

Así mismo, dicha información ha sido remitida vía e-mail al correo electrónico [prevencionfa@ana.gob.pe](mailto:prevencionfa@ana.gob.pe)

Sin otro particular, es propicia la ocasión para expresarle las muestras de mi especial consideración y estima personal

Atentamente,



[Signature]  
Ing. WERNER CABRERA CAMPOS  
Director Ejecutivo  
Proyecto Especial Jaén San Ignacio Bagua

AUTORIDAD NACIONAL DEL AGUA  
VENTANILLA UNICA  
RECIBIDA  
[Signature]  
Recibido por: [Signature]  
Hora: 5:04 Folios: 292  
CUT: 54365  
LA RECEPCION NO IMPlica CONFORMIDAD

CUT N° 52560-14

JEFATURA ANA  
Pase a: [Signature]  
Acción Necesaria  Aprobado - Autorizado   
Atender - preparar respuesta  Su conocimiento   
Formular Informe  Evaluar - Oplanar   
Por corresponder  Archivar   
Otros: \_\_\_\_\_  
20 ABR. 2016  
San Isidro: \_\_\_\_\_  
Y°B° JEFATURA



# INFORME FINAL

## 1. INTRODUCCION

*El Proyecto Especial Jaén San Ignacio Bagua - PEJSIB fue creado en mayo de 1981 para impulsar el desarrollo socioeconómico de su ámbito de influencia, aprovechando de manera racional los recursos naturales.*

*El ámbito del PEJSIB comprende las provincias de Jaén, San Ignacio y Cutervo, en la región Cajamarca, y toda la región Amazonas, abarcando una superficie total de 3'456,505 ha, de las cuales 1'223,199 ha son de aptitud agrícola y el resto de aptitud forestal y de protección. La población total es 430,520 habitantes, de los cuales el Proyecto beneficiará a 41,000 familias.*

*Su objetivo general es promover el desarrollo sostenible de la zona de frontera Perú - Ecuador, mediante la ejecución de programas y proyectos productivos orientados a conformar una zona de integración.*

*Entre los principales objetivos específicos están: i) promover el incremento de la producción y productividad agropecuarias; ii) dotar de servicios básicos de infraestructura de riego para mejoramiento y ampliación de frontera agrícola; iii) dotar de infraestructura energética para uso poblacional e industrial, aprovechando la infraestructura de riego; iv) propiciar el manejo racional de los recursos naturales, orientados a conservar el medio ambiente; v) ampliar y diversificar las actividades económicas de la región; y vi) promover el desarrollo socio-económico de la comunidad campesina y nativa de la zona.*

*Con motivo de la presentación del Fenómeno El Niño, el Gobierno Central por intermedio del Ministerio de Agricultura y Riego y la Autoridad Nacional del Agua ha dispuesto la ejecución de un programa de Prevención 2015 - 2016, de limpieza y descolmatación de ríos y quebradas en diferentes regiones del País, a efecto de amenguar los posibles daños que podría ocasionar el Fenómeno El Niño.*

## 2. ANTECEDENTE

*Mediante Decreto Supremo N° 045-2015-PCM, se **DECLARA EL ESTADO DE EMERGENCIA** en algunos distritos y provincias comprendidas entre los departamentos de Tumbes, Piura, Lambayeque, La Libertad, Cajamarca, Amazonas, San Martín, Ancash, Lima, Ica, Arequipa, Cusco, Puno, y Junín por Peligro Inminente ante el periodo de lluvias 2015 - 2016 y posible ocurrencia de Fenómeno del Niño; habiéndose considerado por parte del Gobierno Central un programa de Prevención ante las posibles lluvias que se pudieran presentar en los diferentes lugares del País.*

*Las Administraciones Locales de Agua, en coordinación con las Juntas de Usuarios, Alcaldes Distritales y beneficiarios de los diferentes sectores, han elaborado una serie de fichas técnicas de intervención para realizar la descolmatación, encauzamiento y limpieza de los cauces de las diferentes quebradas y ríos en las regiones de Cajamarca y Amazonas, las cuales han sido evaluadas, priorizadas y elevadas al ANA para su aprobación.*

Marco A. Sánchez Bautista  
ASISTENTE ADMINISTRATIVO



La Administración Nacional del Agua, atendiendo los requerimientos de los diferentes sectores en las regiones de Cajamarca y Amazonas, aprobó 04 paquetes de fichas técnicas con un presupuesto total de S/. 31'468,589.00 (Treinta y Un Millones Cuatrocientos Sesenta y Ocho Mil, Quinientos Ochenta y Nueve y 00/100 Nuevos Soles), para lo cual se le encargo al PEJSIB, realizar su ejecución, en el marco del Decreto Supremo N° 045-2015 - PCM.

### 3. OBJETIVO

El objetivo del presente informe es presentar un resumen de cada uno de los informes finales elaborados por los Ingenieros responsables del monitoreo y seguimiento de cada una de las diferentes actividades ejecutadas por el Proyecto Especial Jaén San Ignacio Bagua.

### 4. METAS FISICAS Y PRESUPUESTO EJECUTADO

Las actividades ejecutadas de descolmatación, encauzamiento y limpieza de los cauces de las diferentes quebradas y ríos en las Regiones de Cajamarca y Amazonas, se han desarrollado en 04 (cuatro) etapas, en relación a las metas físicas programadas de acuerdo a cada ficha técnica. Se han ejecutado 46 fichas técnicas de las cuales 23 corresponden a la Región Cajamarca y 23 fichas a la Región Amazonas.

El presupuesto total ejecutado en la Región Cajamarca es de S/. 18'309,753.83, de acuerdo al siguiente detalle:

#### Primera priorización

(02 Fichas Técnicas) S/. 1'633,063.37

#### Segunda priorización

(09 Fichas Técnicas) S/. 7'902,886.20

#### Tercera priorización

(11 Fichas Técnicas) S/. 8'436,915.15

#### Cuarta priorización


(01 Fichas Técnicas) S/. 336,889.11

El presupuesto total ejecutado en la Región Amazonas es de S/. 10'091,510.73, de acuerdo al siguiente detalle:

#### Primera priorización

(06 Fichas Técnicas) S/. 1'466,041.00



  
**MARCO A. SÁNCHEZ BAUTISTA**  
 ASISTENTE ADMINISTRATIVO

Segunda priorización

(08 Fichas Técnicas) S/. 4'390,400.00

Tercera priorización


(18 Fichas Técnicas) S/. 4'483,986.48

Cuarta priorización

(01 Fichas Técnicas) S/. 112,516.11



MARCO A. SANCHEZ BAUTISTA  
ASISTENTE ADMINISTRATIVO.



## 5. CONCLUSIONES

Ejecutado el programa de prevención 2015 – 2016 en las regiones de Cajamarca y Amazonas, se puede llegar a las siguientes conclusiones:


1.- Todas las actividades se han desarrollado en su totalidad, tal como se ha planteado en las fichas técnicas definitivas, incluso en algunos casos se ha ejecutado una mayor meta, en base a la buena optimización de la maquinaria y recursos humanos utilizados.


2.- En todas Las actividades que se desarrollado bajo la modalidad de administración directa nos han permitido realizar mayores metas con relación a las metas programadas, debido básicamente a la optimización en el rendimiento de las maquinarias utilizadas, lo cual se demuestra en las actividades de limpieza y descolmatación de la quebrada Pachachaca y del Río Chotano.

3.- Si bien se han desarrollado muchas descolmataciones en ríos y quebradas, se verificado que aún existen otros tramos u otras quebradas y ríos que si necesitan se realice la limpieza y descolmatación por lo menos en los tramos críticos.

## 6. RECOMENDACIONES

1.- Dado que aún existe la posibilidad de la presentación del fenómeno El Niño, se recomienda se realicen las coordinación con las ALAS y Juntas de Usuarios de los diferentes sectores a efecto de elaborar nuevas fichas técnicas para su ejecución.

  
MARCO A. SANCHEZ B.  
ASISTENTE ADMINISTRATIVO





ANEXO N° 01

MINISTERIO DE AGRICULTURA Y RIEGO  
AUTORIDAD NACIONAL DEL AGUA

RELACION DE ACTIVIDADES DE PREVENCIÓN 2015 PEJSIB - AMAZONAS Y CAJAMARCA - PRIMERA PRIORIZACIÓN

N°	NOMBRE DE LA ACTIVIDAD	UBICACIÓN			METAS (CANTIDAD DE RAMALES)			MODALIDAD DE EJECUCIÓN	METAS EJECUTADAS		
		DEPARTAMENTO	PROVINCIA	DISTRITO	SECCION	DESCRIPCIÓN	CAUTERIO		UNID.	PRECISOS O EQUIVALENTES	FINANCIERO
									CANT. (KM)	(S/)	
1	ENCAUSAMIENTO Y DESCOLMATACIÓN DEL RÍO CHANCAY LAMBAYEQUE - SECTOR LA RAMADA	Cajamarca	Chota	Llama	La Ramada	Encausamiento y Descolmatación	1.8	Km	1.80	602,695.48	92.72%
2	LIMPIEZA Y DESCOLMATACIÓN DEL RÍO CHAMAYA	Cajamarca	Jaén	Jaén	Cruce Chamaya	Limpieza y Descolmatación	2.5	Km	2.50	1,030,367.89	74.82%
DEPARTAMENTO DE AMAZONAS											
1	DESCOLMATACIÓN DEL CAUCE DE LA QUEBRADA SIQUITE	Amazonas	Bongara	Jazan	Pedro Ruiz	Descolmatación	1.0	Km	1.00	222,236.00	74.82%
2	DESCOLMATACIÓN DEL CAUCE DEL RÍO UTCUBAMBA (PUERTO MOTUPE)	Amazonas	Utcubamba	Bagua Grande	Puerto Motupe	Descolmatación	0.8	Km	0.80	577,318.00	85.87%
3	DESCOLMATACIÓN DEL CAUCE DEL RÍO JUCUSBAMBA	Amazonas	Luya	Luya-Lamud	Luya	Descolmatación	2.0	Km	2.00	380,745.00	78.55%
4	DESCOLMATACIÓN DEL RÍO VENTILA	Amazonas	Chachapoyas	Molinopampa		Descolmatación	1.0	Km	1.00	311,402.00	80.55%
5	DESCOLMATACIÓN DEL RÍO MOLINO	Amazonas	Chachapoyas	Molinopampa		Descolmatación	0.7	Km	0.70	232,948.00	77.05%
6	DESCOLMATACIÓN Y ENFOCADO DEL CAUCE QUEBRADA CANTORRACA	Amazonas	Chachapoyas	Molinopampa		Descolmatación y enfocado	0.6	Km	0.60	275,351.00	72.74%
TOTAL									10.40	2,000,000.00	81.1%



*[Handwritten signature]*

000000

722

# RESUMEN DE ACTIVIDAD

PROGRAMA DE PREVENCION 2015 - 2016

**NOMBRE** : ENCAUZAMIENTO Y DESCOLMATACIÓN DEL RÍO CHANCAY LAMBAYEQUE - SECTOR LA RAMADA - DISTRITO LLAMA - PROVINCIA CHOTA - CAJAMARCA.

**ENTIDAD** : PROYECTO ESPECIAL JAEN SAN IGNACIO BAGUA

**MODALIDAD DE EJECUCION** : ADMINISTRACION DIRECTA

**UBICACIÓN** : SECTOR LA RAMADA- DISTRITO LLAMA - PROVINCIA CHOTA - CAJAMARCA.

**PRESUPUESTO ASIGNADO** : S/. 650,000.00

## DESCRIPCION DE LAS ACTIVIDADES EJECUTADAS

LOS TRABAJOS HAN CONSISTIDO EN EL ENCAUZAMIENTO Y DESCOLMATACION DEL CAUCE DEL RÍO CHANCAY, EN UNA LONGITUD DE 1.8 KM CON ANCHO DE SECCION DE 100 METROS, SE UBICA EN EL SECTOR LA RAMADA, ZONA RURAL DEL DISTRITO DE LLAMA, LA ACTIVIDAD SE HA DESARROLLADO CON LA PARTICIPACION DE 04 TRACTOR DE ORUGAS DE 310 HP.

## METAS EJECUTADAS


LA META EJECUTADA SE HA DESARROLLADO EN UN 100 %, EJECUTANDO LAS METAS SEGÚN EL SIGUIENTE DETALLE:

META FÍSICA PROGRAMADA : 1.80 KM

META FÍSICA ADICIONAL : 0.00 KM

META FÍSICA TOTAL : 1.80 KM

PRESUPUESTO EJECUTADO : S/. 602,695.48



ACTA DE TERMINACIÓN DE LA ACTIVIDAD

En la localidad de La Ramada, distrito de Lloma, provincia de Chota del departamento de Cajamarca, siendo las 3:00 p.m. del día 01 de Diciembre del 2015, se reunieron el Ing° Werner Cabrera Campos-Director Ejecutivo del Proyecto Especial Jaén San Ignacio Bagua, Ing° Oscar Miguel Pizarro León-Director de Obras del Proyecto Especial Jaén San Ignacio Bagua, Ing° Segundo Benjamín Bonilla Calderón-Profesional Especializado, Ing° Armando Solís Correa-Profesional de Monitoreo y Seguimiento, Ing° Roberto Suing Cisneros-Administrador Local del Agua Chancay Lambayeque, Sr. Genaro Vera Róalcaba-Presidente de la Junta de Usuarios Chancay Lambayeque y el Sr. Hilmer Bravo Gonzáles-Presidente de la Comisión de Usuarios La Ramada, con el fin de verificar la terminación de la Actividad "Limpieza y Descolmatación Río Chancay Lambayeque Sector La Ramada del distrito de Lloma-provincia de Chota-departamento de Cajamarca", la misma que tiene una ubicación geográfica en las coordenadas WGS 84:

Inicio	Norte: 9°268,319	Este: 690,577
Final	Norte: 9°267,816	Este: 688,916

Datos Generales:

- Entidad Ejecutora : Proyecto Especial Jaén San Ignacio Bagua
- Meta Ejecutada : 1.80 km
- Modalidad de Ejecución : Ejecución Presupuestaria Directa
- Monto Total Aprobado : S/. 650,000.00
- Fecha de Precios : Agosto 2015
- Plazo de Ejecución : 60 días calendario
- Fecha de Inicio de Ejecución de Actividad : 25 de setiembre de 2015
- Fecha de término de plazo : 23 de noviembre de 2015
- Ampliación de Plazo N° 01 : 14 días calendario (Aprobado mediante R.D. N° 415-2015-MINAGRI-PEJSIB-DE
- Nueva fecha término de plazo : 07 de diciembre de 2015
- Fecha real de culminación de Actividad : 01 de diciembre de 2015
- Responsable de la Ejecución de Actividad : Ing Segundo Benjamín Bonilla Calderón Profesional Especializado
- Profesional de Monitoreo y Seguimiento : Ing. Carlos Manuel Pacheco León (Periodo del 25.SET. 2015 al 31.OCT.2015)  
Ing. Armando Solís Correa (Periodo del 09.NOV. 2015 al 01.DIC.2015)



*Werner Cabrera Campos*

*Oscar Miguel Pizarro León*


Del recorrido efectuado al tramo del río Chancay en el Sector La Ramada y habiendo verificado el cumplimiento de la meta de la Actividad y siendo las 05:30 p.m. del día 01 de Diciembre del 2015, los participantes en el Acta de Terminación de Actividad, firman en señal de conformidad.







MINISTERIO DE AGRICULTURA Y RIEGO  
PROYECTO ESPECIAL JAÉN SAN IGNACIO BAGUA

POR EL PROYECTO ESPECIAL JAÉN SAN IGNACIO BAGUA


  
Ing° Werner Cabrera Campos  
Director Ejecutivo del PEJSIB



  
Ing° Oscar M. Pizarro León  
Director de Obras del PEJSIB

  
Ing. Armando Solís Correa  
MONITOREO Y SEGUIMIENTO  
CIP: N° 25676

Ing° Armando Solís Correa  
Profesional de Monitoreo y Seguimiento

  
Ing° Segundo B. Bonilla Calderón  
Responsable de Ejecución de la Actividad  
Profesional Especializado

POR LA ADMINISTRACIÓN LOCAL DEL AGUA CHANCAY LAMBAYEQUE



Ing° Roberto Suíng Cisneros  
Administrador Local del Agua  
Chancay Lambayeque

POR LAS ORGANIZACIONES DE USUARIOS

Junta de Usuarios  
Chancay - Lambayeque

  
GENARO VERA ROALCABA  
Presidente

Sr. Genaro Vera Roalcaba  
Presidente Junta de Usuarios  
Chancay Lambayeque

p.p. 

Sr. Himer Bravo Gonzales  
Presidente Comisión de Usuarios  
La Ramada

**RESUMEN DE ACTIVIDAD**

PROGRAMA DE PREVENCIÓN 2015 - 2016

**NOMBRE** : LIMPIEZA Y DESCOLMATACIÓN DEL RÍO  
CHAMAYA – DISTRITO Y PROVINCIA DE  
JAÉN – CAJAMARCA.

**ENTIDAD** : PROYECTO ESPECIAL JAEN SAN IGNACIO  
BAGUA

**MODALIDAD DE EJECUCION** : ADMINISTRACION DIRECTA

**UBICACIÓN** : CP CHAMAYA, BUENA ESPERANZA, LA  
PERLA,  
EL ALMENDRAL, DISTRITO Y PROVINCIA  
JAEN - CAJAMARCA.

**PRESUPUESTO ASIGNADO** : S/. 1'350,000.00

**DESCRIPCION DE LAS ACTIVIDADES EJECUTADAS**

BASICAMENTE EL TRABAJO HA CONSISTIDO EN LIMPIEZA Y DESCOLMATACION DEL RÍO CHAMAYA, EN UNA LONGITUD TOTAL DE 2.50 KM Y UN ANCHO DE SECCION DE 50 METROS EN PROMEDIO, EL TRABAJO SE HA REALIZADO EN LOS SECTORES DE CHAMAYA, BUENA ESPERANZA, LA PERLA GUAYABITO, EL MILAGRO, SAN FRANCISCO, EL ALMENDRAL, ETC ZONA RURAL Y URBANA DEL DISTRITO DE JAÉN, LA ACTIVIDAD SE HA DESARROLLADO CON LA PARTICIPACION DE 03 EXCAVADORAS DE 125 HP Y 03 TRACTORES SOBRE ORUGAS DE 170 HP.

**METAS EJECUTADAS**


LÁ META EJECUTADA SE HA DESARROLLADÓ EN UN 100 % REALIZANDO ADEMÁS TRABAJOS ADICIONALES EN EL CAUCE DE LAS QUEBRADAS EJECUTANDO LAS METAS SEGÚN ELSIGUIENTE DETALLE:

META FÍSICA PROGRAMADA : 2.50 KM

META FÍSICA ADICIONAL : 0.00 KM

META FÍSICA TOTAL : 2.50 KM

PRESUPUESTO EJECUTADO : S/. 1'030,367.89

LUGAR DE INTERVENCION ANTES DE INICIAR LOS TRABAJOS DE ENCAUSAMIENTO RIO CHANCAY – SECTOR LA RAMADA



TRABAJOS DE ENCAUSAMIENTO RIO CHANCAY – SECTOR LA RAMADA






**TRABAJOS DE CONFORMACION DE DIQUES EN EL ENCAUSAMIENTO RIO  
CHANCAY – SECTOR LA RAMADA**



**LIMPIEZA DE RIO CHANCAY – SECTOR LA RAMADA**



DESCOLMATACION DE RIO CHANCAY – SECTOR LA RAMADA





ACTA DE CULMINACION DE ACTIVIDAD

ACTA DE RECEPCION DE ACTIVIDAD DE PREVENCION – BOCATOM  
ANTIGUA SAN JUAN DE CHAMAYA (EL MIRADOR)

En el Centro Poblado de Chamaya, Distrito y Provincia de Jaén, siendo las 09.10 A.M. del día 09 de Noviembre del año 2015, se reunieron de una parte los integrantes de la Comisión de Regantes del Centro Poblado de Chamaya; contando con la asistencia del Presidente de dicha Comisión de Regantes Señor Clotario M. Soberon Montenegro; de la Junta de Usuarios del Sector Hidráulico Menor Jaén-San Ignacio representado por el Ing. Anderson Angulo Alarcón y de la otra parte el Profesional Especialista Ing. José Anibar Santamaría Baldera y del Profesional de Monitoreo y Seguimiento Ing. Enrique Huambo Sánchez con la finalidad de proceder a la recepción de las Actividades de Prevención ante el periodo de lluvias (2015-2016) y del Fenómeno de El Niño, en la Bocatoma Antigua San Juan de Chamaya.


La Actividad de prevención ha sido ejecutado por el Proyecto Especial Jaén San Ignacio Bagua y ha consistido en la limpieza y descolmatación del cauce del río Chamaya junto a la bocatoma existente y la conformación del terraplén izquierdo aguas abajo, el cual ha sido conformado en una longitud de 197.00 ml con el mismo material producto de la descolmatación.


Después de efectuar un recorrido por el tramo encauzado y estando de acuerdo a los planos y especificaciones técnicas se procede a RECEPCIONAR la presente actividad dando su CONFORMIDAD los presentes.

En señal de conformidad se firma la presente Acta siendo las 09.40 de la mañana del mismo día y año, pasando a firmar los presentes.

POR EL PROYECTO ESPECIAL JAEN SAN IGNACIO BAGUA

  
-----  
José Anibar Santamaría Baldera  
PROFESIONAL ESPECIALISTA  
INGENIERO AGRICOLA  
CIP: 76423  
POR LA COMISION DE RECEPCION

  
-----  
JUNTA DE USUARIOS DEL SECTOR  
HIDRAULICO MENOR JAÉN - SAN IGNACIO  
Ing. Anderson Angulo Alarcón  
GERENTE TECNICO

  
-----  
Clotario M. Soberón Montenegro  
PRESIDENTE  
COMISION DE REGANTES - CHAMAYA

ACTA DE RECEPCION DE ACTIVIDAD DE PREVENCION - PROLONGACION  
CANAL ANTIGUO SAN JUAN DE CHAMAYA (SAN FRANCISCO)


En el Centro Poblado de Chamaya, Distrito y Provincia de Jaén, siendo las 12.00 P.M. del día 09 de Noviembre del año 2015, se reunieron de una parte los integrantes de la Comisión de Regantes del Centro Poblado de Chamaya; contando con la asistencia del Presidente de dicha Comisión de Regantes Señor Clotario M. Soberon Montenegro; de la Junta de Usuarios del Sector Hidráulico Menor Jaén-San Ignacio representado por el Ing. Anderson Angulo Alarcón y de la otra parte el Profesional Especialista Ing. José Anibar Santamaría Baldera y del Profesional de Monitoreo y Seguimiento Ing. Enrique Huambo Sánchez con la finalidad de proceder a la recepción de las Actividades de Prevención ante el periodo de lluvias (2015-2016) y del Fenómeno de El Niño, en la prolongación del canal antiguo San Juan de Chamaya.

La Actividad de prevención ha sido ejecutado por el Proyecto Especial Jaén San Ignacio Bagua y ha consistido en la limpieza y descolmatación del cauce del rio Chamaya junto al tramo del canal antiguo san Juan de Chamaya y la conformación del terraplén izquierdo aguas abajo, el cual ha sido conformado en una longitud de 340.00 ml con el mismo material producto de la descolmatación.


Después de efectuar un recorrido por el tramo encauzado y estando de acuerdo a los planos y especificaciones técnicas se procede a RECEPCIONAR la presente actividad dando su CONFORMIDAD los presentes.


En señal de conformidad se firma la presente Acta siendo las 12.40 de la tarde del mismo día y año, pasando a firmar los presentes.

POR EL PROYECTO ESPECIAL JAEN SAN IGNACIO BAGUA

  
PROYECTO ESPECIAL  
JAÉN - SAN IGNACIO BAGUA  
JOSE ANIBAR SANTAMARIA BALDERA  
PROFESIONAL ESPECIALISTA  
INGENIERO AGRICOLO - CIP: 76413

POR LA COMISION DE RECEPCION

  
COMISION DE REGANTES - CHAMAYA  
Ing. Anderson Angulo Alarcón  
Presidente

  
Clotario M. Soberón Montenegro  
PRESIDENTE  
COMISION DE REGANTES - CHAMAYA

ACTA DE RECEPCION DE ACTIVIDAD DE PREVENCION – BOCATOMA EL  
ALMENDRAL

En el Caserío El Almendral, Distrito y Provincia de Jaén, siendo las 8.00 A.M. del día 29 de Octubre del año 2015, se reunieron de una parte los integrantes de la Comisión de Regantes del Centro Poblado de Chamaya; contando con la asistencia del Presidente de dicha Comisión de Regantes Señor Clotario M. Soberon Montenegro; de la Junta de Usuarios del Sector Hidráulico Menor Jaén-San Ignacio representado por el Ing. Anderson Angulo Alarcón y de la otra parte el Profesional Especialista Ing. José Anibar Santamaría Baldera y del Profesional de Monitoreo y Seguimiento Ing. Enrique Huambo Sánchez con la finalidad de proceder a la recepción de las Actividades de Prevención ante el periodo de lluvias (2015-2016) y del Fenómeno de El Niño, en la Bocatoma El Almendral.


La Actividad de prevención ha sido ejecutada por el Proyecto Especial Jaén San Ignacio Bagua y ha consistido en la limpieza y descolmatación del cauce del río Chamaya y la conformación de terraplenes con el mismo material producto de la descolmatación y conforme al plano adjunto al Expediente Técnico aprobado.


Después de efectuar un recorrido por el tramo encauzado y estando de acuerdo a los planos y especificaciones técnicas se procede a RECEPCIONAR la presente actividad dando su CONFORMIDAD los presentes.

En señal de conformidad se firma la presente Acta siendo las 8.30 de la mañana del mismo día y año, pasando a firmar los presentes.

POR EL PROYECTO ESPECIAL JAEN SAN IGNACIO BAGUA

  
 José Anibar Santamaría Baldera  
 PROFESIONAL ESPECIALISTA  
 INGENIERO AGRICOLA  
 CIP: 76423  
POR LA COMISION DE RECEPCION

  
 JUNTA DE USUARIOS DEL SECTOR  
 HIDRAULICO MENOR JAÉN - SAN IGNACIO  
 Ing. Anderson Angulo Alarcón  
 REPRESENTANTE TÉCNICO

  
 Clotario M. Soberón Montenegro  
 PRESIDENTE  
 COMISION DE REGANTES - CHAMAYA

000017

ACTA DE RECEPCION DE ACTIVIDAD DE PREVENCION – BOCATOMA EL  
GUAYABITO

En el Sector Guayabito, Distrito y Provincia de Jaén, siendo las 9.00 A.M. del día 29 de Octubre del año 2015, se reunieron de una parte los integrantes de la Comisión de Regantes del Centro Poblado de Chamaya; contando con la asistencia del Presidente de dicha Comisión de Regantes Señor Clotario M. Soberon Montenegro; de la Junta de Usuarios del Sector Hidráulico Menor Jaén-San Ignacio representado por el Ing. Anderson Angulo Alarcón y de la otra parte el Profesional Especialista Ing. José Aníbar Santamaría Baldera y del Profesional de Monitoreo y Seguimiento Ing. Enrique Huambo Sánchez con la finalidad de proceder a la recepción de las Actividades de Prevención ante el período de lluvias (2015-2016) y del Fenómeno de El Niño, en la Bocatoma El Guayabito


La Actividad de prevención ejecutada ha consistido en la limpieza y descolmatación del cauce del río Chamaya junto a la bocatoma existente y la conformación del terraplén izquierdo aguas abajo, el cual ha sido conformado al lado del canal existente en una longitud de 332.71 ml con el mismo material producto de la descolmatación,


Después de efectuar un recorrido por el tramo encauzado y estando de acuerdo a los planos y especificaciones técnicas se procede a RECEPCIONAR la presente actividad dando su CONFORMIDAD los presentes.

En señal de conformidad se firma la presente Acta siendo las 9.45 de la mañana del mismo día y año, pasando a firmar los presentes.

POR EL PROYECTO.ESPECIAL JAEN SAN IGNACIO BAGUA

  
José Aníbar Santamaría Baldera  
PROFESIONAL ESPECIALISTA  
INGENIERO AGRICOLA  
CIP: 76423  
POR LA COMISION DE RECEPCION

  
JUNTA DE USUARIOS DEL SECTOR  
HIDRAULICO MENOR JAEN - SAN IGNACIO  
Ing. Anderson Angulo Alarcón  
SERENTE TECNICO

  
Clotario M. Soberón Montenegro  
PRESIDENTE  
COMISION DE REGANTES - CHAMAYA

ACTA DE RECEPCION DE ACTIVIDAD DE PREVENCION – BOCATOMA EL MILAGRO


En el Sector El Milagro, Distrito y Provincia de Jaén, siendo las 11.15 A.M. del día 02 de Noviembre del año 2015, se reunieron de una parte los Integrantes de la Comisión de Regantes del Centro Poblado de Chamaya; contando con la asistencia del Presidente de dicha Comisión de Regantes Señor Clotario M. Soberon Montenegro; de la Junta de Usuarios del Sector Hidráulico Menor Jaén-San Ignacio representado por el Ing. Anderson Angulo Alarcón y de la otra parte el Profesional Especialista Ing. José Anibar Santamaría Baldera y del Profesional de Monitoreo y Segulmiento Ing. Enrique Huambo Sánchez con la finalidad de proceder a la recepción de las Actividades de Prevención ante el periodo de lluvias (2015-2016) y del Fenómeno de El Niño, en la Bocatoma El Milagro.

La Actividad de prevención ha sido ejecutada por el Proyecto Especial Jaén San Ignacio Bagua y ha consistido en la limpieza y descolmatación del cauce del río Chamaya y la conformación de terraplenes con el mismo material producto de la descolmatación y conforme al plano adjunto al Expediente Técnico aprobado.


Después de efectuar un recorrido por el tramo encauzado y estando de acuerdo a los planos y especificaciones técnicas se procede a RECEPCIONAR la presente actividad dando su CONFORMIDAD los presentes.


En señal de conformidad se firma la presente Acta siendo las 11.45 de la mañana del mismo día y año, pasando a firmar los presentes.

POR EL PROYECTO ESPECIAL JAEN SAN IGNACIO BAGUA

  
José Anibar Santamaría Baldera  
PROFESIONAL ESPECIALISTA  
INGENIERO AGRICOLA  
CIP; 76423

POR LA COMISION DE RECEPCION

  
INGENIERO ESPECIALISTA DEL SECTOR  
AGRICOLA - BOCATOMA EL MILAGRO  
Ing. Anderson Angulo Alarcón  
ESPECIALISTA TECNICO

  
Clotario M. Soberón Montenegro  
PRESIDENTE  
COMISION DE REGANTES - CHAMAYA

ACTA DE RECEPCION DE ACTIVIDAD DE PREVENCION – BOCATOMA SAN  
JUAN DE CHAMAYA

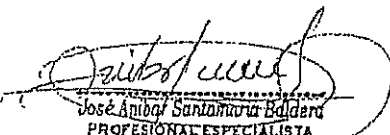
En el Centro Poblado Chamaya, Distrito y Provincia de Jaén, siendo las 12.30 P.M. del día 09 de Octubre del año 2015, se reunieron de una parte los integrantes de la Comisión de Regantes del Centro Poblado de Chamaya; contando con la asistencia del Presidente de dicha Comisión de Regantes Señor Clotario M. Soberon Montenegro; de la Junta de Usuarios del Sector Hidráulico Menor Jaén-San Ignacio representado por el Ing. Anderson Angulo Alarcón y de la otra parte el Profesional Especialista Ing. José Anibar Santamaría Baldera y del Profesional de Monitoreo y Seguimiento Ing. Enrique Huambo Sánchez con la finalidad de proceder a la recepción de las Actividades de Prevención ante el periodo de lluvias (2015-2016) y del Fenómeno de El Niño, en la Bocatoma San Juan de Chamaya.

La Actividad de prevención ha sido ejecutada por el Proyecto Especial Jaén San Ignacio Bagua y ha consistido en la limpieza y descolmatación del cauce del río Chamaya y la conformación de terraplenes con el mismo material producto de la descolmatación y conforme al plano adjunto al Expediente Técnico aprobado.


Después de efectuar un recorrido por el tramo encauzado y estando de acuerdo a los planos y especificaciones técnicas se procede a RECEPCIONAR la presente actividad dando su CONFORMIDAD los presentes.


En señal de conformidad se firma la presente Acta siendo las 1.10 de la tarde del mismo día y año, pasando a firmar los presentes.

POR EL PROYECTO ESPECIAL JAEN SAN IGNACIO BAGUA

  
 José Anibar Santamaría Baldera  
 PROFESIONAL ESPECIALISTA  
 INGENIERO AGRICOLA  
 CIP: 76423

POR LA COMISION DE RECEPCION

  
 JUNTA DE USUARIOS DEL SECTOR  
 HIDRÁULICO MENOR JAÉN - SAN IGNACIO  
 Ing. Anderson Angulo Alarcón  
 GERENTE TÉCNICO

  
 Clotario M. Soberón Montenegro  
 PRESIDENTE  
 COMISIÓN DE REGANTES - CHAMAYA

ACTA DE RECEPCION DE ACTIVIDAD DE PREVENCIÓN - BOCATOMA LA PERLA


En el Caserío La Perla, Distrito y Provincia de Jaén, siendo las 2.25 P.M. del día 15 de Octubre del año 2015, se reunieron de una parte los integrantes de la Comisión de Regantes del Centro Poblado de Chamaya; contando con la asistencia del Presidente de dicha Comisión de Regantes Señor Clotario M. Soberon Montenegro; de la Junta de Usuarios del Sector Hidráulico Menor Jaén-San Ignacio representado por el Ing. Anderson Angulo Alarcón y de la otra parte el Profesional Especialista Ing. José Anibar Santamaría Baldera y del Profesional de Monitoréo y Seguimiento Ing. Enrique Huambo Sánchez con la finalidad de proceder a la recepción de las Actividades de Prevención ante el periodo de lluvias (2015-2016) y del Fenómeno de El Niño, en la Bocatoma La Perla.

La Actividad de prevención ha sido ejecutada por el Proyecto Especial Jaén San Ignacio Bagua y ha consistido en la limpieza y descolmatación del cauce del rio Chamaya y la conformación de terraplenes con el mismo material producto de la descolmatación y conforme al plano adjunto al Expediente Técnico aprobado.


Después de efectuar un recorrido por el tramo encauzado y estando de acuerdo a los planos y especificaciones técnicas se procede a RECEPCIONAR la presente actividad dando su CONFORMIDAD los presentes.


En señal de conformidad se firma la presente Acta siendo las 3.10 de la tarde del mismo día y año, pasando a firmar los presentes.

POR EL PROYECTO ESPECIAL JAEN SAN IGNACIO BAGUA

  
José Anibar Santamaría Baldera  
PROFESIONAL ESPECIALISTA  
INGENIERO AGRICOLA  
CIP: 76423

POR LA COMISION DE RECEPCION

  
JUNTA DE USUARIOS DEL SECTOR  
HIDRAULICO MENOR JAÉN - SAN IGNACIO  
Ing. Anderson Angulo Alarcón  
GERENTE TECNICO

  
Clotario M. Soberón Montenegro  
PRESIDENTE  
COMISION DE REGANTES - CHAMAYA

ACTA DE RECEPCION DE ACTIVIDAD DE PREVENCION – BOCATOMA AGUA  
TURBIA


En el Caserío Buena Esperanza, Distrito y Provincia de Jaén, siendo las 9.00 A.M. del día 27 de Setiembre del año 2015, se reunieron de una parte los integrantes de la Comisión de Regantes del Centro Poblado de Chamaya; contando con la asistencia del Presidente de dicha Comisión de Regantes Señor Clotario M. Soberon Montenegro; de la Junta de Usuarios del Sector Hidráulico Menor Jaén-San Ignacio representado por el Ing. Anderson Angulo Alarcón y de la otra parte el Profesional Especialista Ing. José Anibar Santa María Baldera y del Profesional de Monitoreo y Seguimiento Ing. Enrique Huambo Sánchez con la finalidad de proceder a la recepción de las Actividades de Prevención ante el periodo de lluvias (2015-2016) y del Fenómeno de El Niño, en la Bocatoma Agua Turbia.

La Actividad de prevención ha sido ejecutada por el Proyecto Especial Jaén San Ignacio Bagua y ha consistido en la limpieza y descolmatación del cauce del río Chamaya y la conformación de terraplenes con el mismo material producto de la descolmatación y conforme al plano adjunto al Expediente Técnico aprobado.


Después de efectuar un recorrido por el tramo encauzado y estando de acuerdo a los planos y especificaciones técnicas se procede a RECEPCIONAR la presente actividad dando su CONFORMIDAD los presentes.


En señal de conformidad se firma la presente Acta siendo las 9.45 de la mañana del mismo día y año, pasando a firmar los presentes.

POR EL PROYECTO ESPECIAL JAEN SAN IGNACIO BAGUA

  
 José Anibar Santa María Baldera  
 PROFESIONAL ESPECIALISTA  
 INGENIERO AGRICOLA  
 CIP: 76423

POR LA COMISION DE RECEPCION

  
 JUNTA DE USUARIOS DEL SECTOR  
 HIDRAULICO MENOR JAEN - SAN IGNACIO  
 Ing. Anderson Angulo Alarcón  
 GERENTE TECNICO

  
 Clotario M. Soberón Montenegro  
 PRESIDENTE  
 COMISION DE REGANTES - CHAMAYA



ACTA DE RECEPCION DE ACTIVIDAD DE PREVENCION – BOCATOMA BUENA  
ESPERANZA

En el Caserío Buena Esperanza, Distrito y Provincia de Jaén, siendo las 5.20 P.M. del día 26 de Setiembre del año 2015, se reunieron de una parte los integrantes de la Comisión de Regantes del Centro Poblado de Chamaya; contando con la asistencia del Presidente de dicha Comisión de Regantes Señor Clotario M. Soberon Montenegro; de la Junta de Usuarios del Sector Hidráulico Menor Jaén-San Ignacio representado por el Ing. Anderson Angulo Alarcón y de la otra parte el Profesional Especialista Ing. José Anibar Santamaría Baldera y del Profesional de Monitoreo y Seguimiento Ing. Enrique Huambo Sánchez con la finalidad de proceder a la recepción de las Actividades de Prevención ante el periodo de lluvias (2015-2016) y del Fenómeno de El Niño, en la Bocatoma Buena Esperanza.


La Actividad de prevención ha sido ejecutada por el Proyecto Especial Jaén San Ignacio Bagua y ha consistido en la limpieza y descolmatación del cauce del río Chamaya y la conformación de terraplenes con el mismo material producto de la descolmatación y conforme al plano adjunto al Expediente Técnico aprobado.


Después de efectuar un recorrido por el tramo encauzado y estando de acuerdo a los planos y especificaciones técnicas se procede a RECEPCIONAR la presente actividad dando su CONFORMIDAD los presentes.

En señal de conformidad se firma la presente Acta siendo las 6.00 de la tarde del mismo día y año, pasando a firmar los presentes.

POR EL PROYECTO ESPECIAL JAEN SAN IGNACIO BAGUA

  
 José Anibar Santamaría Baldera  
 PROFESIONAL ESPECIALISTA  
 INGENIERO AGRICOLA  
 CIP: 76423  
POR LA COMISION DE RECEPCION


  
 JUNTA DE USUARIOS DEL SECTOR  
 HIDRAULICO MENOR JAÉN - SAN IGNACIO  
 Ing. Anderson Angulo Alarcón  
 GERENTE TÉCNICO

  
 Clotario M. Soberón Montenegro  
 PRESIDENTE  
 COMISION DE REGANTES - CHAMAYA


1.- INSTALACION DEL CARTEL DE IDENTIFICACION DE LA ACTIVIDAD DE EMERGENCIA



2.- FOTO 02.-VISITA POR PARTE DE FUNCIONARIOS DEL ALA JAÉN



3.- TRABAJOS DESCOLMATACION CON MAQUINARIA PESADA RIO CHAMAYA



4.- TRABAJOS DE LIMPIEZA Y DESCOLMATACION DEL RIO CHAMAYA.





**CARGO**

Año de la Consolidación del Mar de Grau

INFORME N° 112 - 2016-MINAGRI-PEJSIB-DO

PROYECTO ESPECIAL  
JAÉN - SAN IGNACIO - BAGUA  
TRAMITE DOCUMENTARIO

RECIBIDO 11 MAR 2016 11:15 AM

CUT. .... HORA 4:15

FIRMA ..... RECEPCION DEL DOCUMENTO  
NO IMPLICA CONFORMIDAD

- A :** Ing. WERNER CABRERA CAMPOS  
Director Ejecutivo del PEJSIB
- ASUNTO :** Alcanzo informe resumen de actividades del programa de Prevención 2015 – 2016.
- REFERENCIA :** "Programa de limpieza y descolmatacion de ríos y quebradas en las Regiones de Cajamarca y Amazonas"
- FECHA :** Jaén, 10 de Marzo del 2016

Tengo a bien dirigirme a usted, para hacerle llegar para su conocimiento adjunto el Informe Resumen elaborado por los señores Ing. Miguel Pizarro León y C.P. Marco Sánchez Bautista, correspondiente a las 46 actividades de limpieza y descolmatacion de ríos y quebradas, que ha ejecutado el PEJSIB en las Regiones de Cajamarca y Amazonas, en el marco del Programa de Prevención para contrarrestar los posibles daños, que se pudieran originar como consecuencia de la presentación del denominado Fenómeno El Niño.

Es cuanto informo a usted para los fines consiguientes

Atentamente,



*[Handwritten Signature]*  
**ING. NICOLAS GONZALES DIAZ**  
Director de Obras  
Ingeniero Civil  
CIP: 25818

C.c.:  
Archivo

CUT. N° 36299-2016

# RESUMEN DE ACTIVIDAD

PROGRAMA DE PREVENCIÓN 2015 - 2016

**NOMBRE** : DESCOLMATACIÓN DEL CAUCE DE LA QUEBRADA SIQUITE – DISTRITO DE JAZAN - PROVINCIA BONGARA – AMAZONAS.

**ENTIDAD** : PROYECTO ESPECIAL JAEN SAN IGNACIO BAGUA

**MODALIDAD DE EJECUCION** : ADMINISTRACION DIRECTA

**UBICACIÓN** : SECTOR PEDRO RUIZ – DISTRITO DE JAZAN – PROVINCIA BONGARA – AMAZONAS.

**PRESUPUESTO ASIGNADO** : S/. 222,236.00

### DESCRIPCION DE LAS ACTIVIDADES EJECUTADAS

EL TRABAJO HA CONSISTIDO EN LA LIMPIEZA Y DESCOLMATACION DE LA QUEBRADA SHIQUITE, EN UNA LONGITUD DE 1.0 KM Y UN ANCHO PROMEDIO DE 10 METROS, SE UBICA EN ZONA URBANA DEL DISTRITO DE JAZAN, EN LA CIUDAD DE PEDRO RUIZ, LA ACTIVIDAD SE HA DESARROLLADO CON PARTICIPACION DE UNA EXCAVADORA SOBRE ORUGAS DE 115 HP Y UN CAMION VOLQUETE DE 10 M3.

### METAS EJECUTADAS

LA META EJECUTADA SE HA DESARROLLADO EN UN 100 % EJECUTANDO LAS METAS SEGÚN EL SIGUIENTE DETALLE:

META FÍSICA PROGRAMADA : 1.00 KM

META FÍSICA ADICIONAL : 0.00 KM

META FÍSICA TOTAL : 1.00 KM

PRESUPUESTO EJECUTADO : S/. 166,436.18



SE ADJUNTA ACTA DE CULMINACION DE ACTIVIDAD



MINISTERIO  
DE AGRICULTURA  
Y RIEGO

MINISTERIO DE AGRICULTURA Y RIEGO  
PROYECTO ESPECIAL JAÉN SAN IGNACIO BAGUA

PEJSIB 0002  
PROYECTO ESPECIAL  
JAÉN SAN IGNACIO BAGUA

ACTA DE TERMINACIÓN Y RECEPCION DE ACTIVIDAD

Siendo las 09:00 a.m. del día Jueves 29 de Octubre de 2015 se reunieron en la zona de ejecución de la Actividad: **"DESCOLMATACION DEL CAUCE DE LA QUEBRADA SHIQUITE DISTRITO JAZAN - PROVINCIA BONGARA - REGION AMAZONAS"**: por el Proyecto Especial Jaén San Ignacio Bagua, el Ing. Oscar Miguel Pizarro León - Director de Obras, el Ing. José Miguel Berrú Camino - Coordinador de Monitoreo y Seguimiento, el Ing. Carlos Noriega Díaz Responsable de Seguimiento y Monitoreo, el Ing. Alex Rene García Fernández - Profesional Especialista con la finalidad de llevar a cabo el Acto de Culminación y Recepción de la Actividad **"DESCOLMATACION DEL CAUCE DE LA QUEBRADA SHIQUITE DISTRITO JAZAN - PROVINCIA BONGARA - REGION AMAZONAS"**.

**Datos Generales:**



Entidad Ejecutora	:	Proyecto Especial Jaén San Ignacio Bagua
Metas Físicas ejecutadas	:	1.00 km
Plazo de Ejecución Programado	:	45 Días Calendarios
Plazo de Ejecución Ejecutado	:	41 Días Calendarios
Monto de la Actividad	:	S/. 222,236.00
Modalidad de Ejecución	:	Administración Directa
Fecha de Inicio	:	18 de Setiembre del 2015
Fecha de Culminación	:	28 de Octubre del 2015
Responsable del Seg. Y Monitoreo	:	Ing. Carlos Noriega Díaz
Profesional Especialista	:	Ing. Alex Rene García Fernández


Luego de recorrer la zona donde se realizaron los trabajos se verificó que éstos se han ejecutado de acuerdo al Expediente Técnico (Planos, Metrados y Especificaciones Técnicas) aprobado mediante acto resolutivo.

En consecuencia, no existiendo ninguna observación se procede al Acto de Culminación y Recepción por parte de los usuarios de la Actividad: **"DESCOLMATACION DEL CAUCE DE LA QUEBRADA SHIQUITE DISTRITO JAZAN - PROVINCIA BONGARA - REGION AMAZONAS"**.

Siendo las 12:00 a.m. del jueves 29 de octubre de 2015 se suscribe la presente Acta en señal de conformidad.

Por el PEJSIB:

  
  
 Ing. Oscar Miguel Pizarro León  
 Director de Obras del PEJSIB

  
 Ing. Carlos Noriega Díaz  
 Reg. CEP. N° 83846  
 Profesional Monitoreo, Seguimiento  
 Ing. Carlos Noriega Díaz  
 Responsable de Seguimiento y Monitoreo



  
 José Miguel Berrú Camino  
 Coordinador de Monitoreo y Seguimiento


  
  
 Alex Rene García Fernández  
 INGENIERO CIVIL  
 CIP. N° 68839

Alex Rene García Fernández  
 Profesional Especialista



Por los Beneficiarios de la Actividad: DESCO LIMITACION DEL CAUCE DE LA RIBERITA SHERCATE  
DISTRITO JAZAN, PROVINCIA BONGARA - REGION AMAZONAS

ERNESTO VICENTE GAVILLO DE LA CRUZ  
DNI 06673176



*[Handwritten signature]*

- Nelly Vargas Chiruca DNI: 40382639
- Andrés Alvarado Sorillo DNI: 41249076
- Nely Mos Tacuma DNI: 33409010
- Silvio Doza de Lopez DNI: 33728432
- Maria Jesús Camonzo Camonzo DNI: 43336424
- Felipe Andrés Montoya Romínez DNI: 09266098
- Alberto Sánchez Chapac DNI: 33732156
- Epifanio Vintana Reap DNI: 33800788
- Maria Santos Mayo Cuevas DNI: 33738140
- Maria Ludomilia Doza Rojas DNI: 33732816
- Maria Josefina Flores Ambrera DNI: 33732231
- José José Alvarado DNI: 08472871
- Jorge Quistm Yalta DNI: 33732071
- Rosa Tofar Trujillo DNI: 80436829
- Luz Pineto Güivin DNI: 33733265
- Hilda Izaguirre De Dozquez DNI: 33734222
- Jorge Luis Mendoza Torrejon DNI: 33790419
- Reina Isabel Antonino Ruiz DNI: 27387127
- Antonino Vallijos Reap DNI: 33802379
- Rosa Mercedes Quistm Güivin DNI: 33733253
- Alejandro Belintana Lomas DNI: 33734258

*[Multiple handwritten signatures and stamps, including names like 'Antonio Vallijos Reap', 'Rosa Mercedes Quistm Güivin', 'Alejandro Belintana Lomas', and 'Ernesto Vicente Gavillo de la Cruz']*



**INSTALACION DEL CARTEL DE IDENTIFICACION DE LA ACTIVIDAD DE EMERGENCIA**




**TRABAJOS DESCOLMATACION QUEBRADA SHIQUITE – PEDRO RUIZ - JAZAN**






TRABAJOS DE LIMPIEZA DEBAJO DEL PUENTE, QUEBRADA SHIQUITE – PEDRO RUIZ - JAZAN



TRABAJOS DE DESCOLMATACION QUEBRADA SHIQUITE – PEDRO RUIZ - JAZAN



# RESUMEN DE ACTIVIDAD

PROGRAMA DE PREVENCIÓN 2015 - 2016

**NOMBRE** : DESCOLMATACIÓN DEL CAUCE DEL RÍO JUCUSBAMBA – DISTRITO LUYA Y LAMUD – PROVINCIA LUYA – AMAZONAS.

**ENTIDAD** : PROYECTO ESPECIAL JAEN SAN IGNACIO BAGUA

**MODALIDAD DE EJECUCION** : ADMINISTRACION DIRECTA

**UBICACIÓN** : SECTOR LUYA Y LAMUD - DISTRITO LUYA Y  
LAMUD - PROVINCIA LUYA – AMAZONAS.

**PRESUPUESTO ASIGNADO** : S/. 380,745.00

## DESCRIPCION DE LAS ACTIVIDADES EJECUTADAS

BASICAMENTE EL TRABAJO HA CONSISTIDO EN LA DESCOLMATACION DEL RIO JUCUSBAMBA, EN UNA LONGITUD DE 2.0 KM Y UN ANCHO PRONEDIO DE 8.0 METROS, SE UBICA EN ZONA RURAL Y URBANA DEL DISTRITO DE LUYA Y LAMUD, LA ACTIVIDAD SE HA DESARROLLADO CON LA PARTICIPACION DE MAQUINARIA PESADA CONSISTENTE EN UNA EXAVADORA SOBRE ORUGAS DE 115 HP Y UN TRACTOR DE ORUGAS DE 170 HP.

## METAS EJECUTADAS

LA META EJECUTADA SE HA DESARROLLADO EN UN 150 % EJECUTANDO LAS METAS SEGÚN EL SIGUIENTE DETALLE:

META FÍSICA PROGRAMADA : 2.00 KM

META FÍSICA ADICIONAL : 0.00 KM

META FÍSICA TOTAL : 1.00 KM.

PRESUPUESTO EJECUTADO : S/. 299,079.16

SE ADJUNTA ACTA DE CULMINACION DE ACTIVIDAD



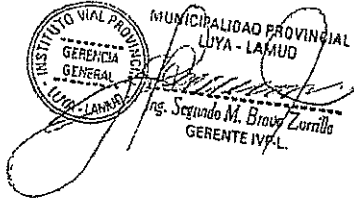



En el recorrido de inspección de la Actividad, podemos constatar que dicha Actividad se encuentra apta para su recepción correspondiente, por lo que habiéndose ejecutado la Actividad conforme al expediente técnico y adicional sin variación presupuestal, en señal de Conformidad se procede a firmar la presente Acta de Recepción de la Actividad "Limpieza y Descolmatación del Cauce del Río Jucusbamba, Distrito Luya y Lamud, Provincia de Luya - Lamud- Amazonas", siendo las 04.00P.M. del día 14 de Octubre del 2015.

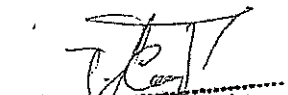
RECEPCIONARON


  
MUNICIPALIDAD PROVINCIAL  
LUYA - LAMUD  
GERENCIA MUNICIPAL  
Eco. Luis G. Rodríguez Soto  
GERENTE MUNICIPAL

  
MUNICIPALIDAD PROVINCIAL  
LUYA - LAMUD  
GERENCIA MUNICIPAL  
ING. ADITYA M. LOPEZ GOMEZ  
GERENTE DE INFRAESTRUCTURA  
Y DESARROLLO URBANO


  
MUNICIPALIDAD PROVINCIAL  
LUYA - LAMUD  
GERENCIA GENERAL  
ING. Segundo M. Bravo Zorrillo  
GERENTE IVPL

POR LOS EJECUTORES

  
Ing. Jorge L. Campos Quintana  
PROFESIONAL ESPECIALISTA  
C.I.P. N° 81430

  
Carlos E. Rodríguez Díaz  
INGENIERO AGRICOLA  
REG. CIP 12266


1.- INSTALACION DEL CARTEL DE IDENTIFICACION DE LA ACTIVIDAD DE EMERGENCIA



2.- FOTO 02.-VISITA POR PARTE DE FUNCIONARIOS DEL ALA



3.- TRABAJOS DESCOLMATAACION RIO JUSCUBAMBA - LAMUD





4.- TRABAJOS DESCOLMATAACION RIO JUSCUBAMBA - LAMUD



5.- DESCOLMATAACION DEBAJO DE PUENTE EN RIO JUCUSBAMBA



6.- AVANCE DE TRABAJOS DE DESCOLMATAACION





**RESUMEN DE ACTIVIDAD**

PROGRAMA DE PREVENCIÓN 2015 - 2016

**NOMBRE** : DESCOLMATACIÓN DEL CAUCE DEL RÍO  
UTCUBAMBA (PUERTO MOTUPE) –  
DISTRITO DE BAGUA GRANDE -  
PROVINCIA UTCBAMBA – AMAZONAS.

**ENTIDAD** : PROYECTO ESPECIAL JAEN SAN IGNACIO  
BAGUA

**MODALIDAD DE EJECUCION** : ADMINISTRACION DIRECTA

**UBICACIÓN** : SECTOR PUERTO MOTUPE – DISTRITO DE  
BAGUA GRANDE - PROVINCIA UTCBAMBA  
– AMAZONAS.

**PRESUPUESTO ASIGNADO** : S/. 577,318.00

**DESCRIPCION DE LAS ACTIVIDADES EJECUTADAS**

LOS TRABAJOS HAN CONSISTIDO EN LA DESCOLMATACION DEL RIO UTCUBAMBA, EN UNA LONGITUD DE 800 METRPOS Y U8N A NCHO DE 100 METROS EN PROMEDIO, SE UBICA EN ZONA RURAL DEL SECTOR PUERTO MOTUPE, DEL DISTRITO DE BAGUA GRANDE, LA ACTIVIDAD SE HA DESARROLLADO CON MAQUINARIA PESADA CONFORMADA POR UNA EXCAVADORA SOBRE ORUGAS DE 115 HP Y 02 TRACTOR DE ORUGAS 170 HP.

**METAS EJECUTADAS**

LA META EJEÇUTADA SE HA DESARROLLADO EN UN 100 %, EJECTANDO LAS METAS SEGÚN ELSIGUIENTE DETALLE:


META FÍSICA PROGRAMADA : 0.80 KM

META FÍSICA ADICIONAL : 0.00 KM

META FÍSICA TOTAL : **0.80** KM

PRESUPUESTO EJECTADO : **S/. 495,766.53**

SE ADJUNTA ACTA DE CULMINACION DE ACTIVIDAD

ACTA DE CULMINACION DE LA ACTIVIDAD

Siendo las 18:00 p.m. del Lunes 09 de Noviembre de 2015 se reunieron en la zona de ejecución de la Actividad: "DESCOLMATACIÓN DEL CAUCE DEL RÍO UTCUBAMBA EN EL SECTOR PUERTO MOTUPE DISTRITO DE BAGUA GRANDE – UTCUBAMBA - AMAZONAS": por la Comunidad Beneficiaria, el Sr.....

.....  
por el Proyecto Especial Jaén San Ignacio Bagua, el Ing. Oscar Miguel Pizarro León-Director de Obras, el Ing. José Miguel Berrú Camino - Coordinador de Monitoreo y Seguimiento, el Ing. Jorge A. Rodríguez López Responsable de Seguimiento y Monitoreo, el Ing. Diógenes Alexander Sánchez Gonzáles Profesional Especializado Responsable de la ejecución de la Actividad con la finalidad de llevar a cabo el Acto de Culminación de la Actividad "DESCOLMATACIÓN DEL CAUCE DEL RÍO UTCUBAMBA EN EL SECTOR PUERTO MOTUPE DISTRITO DE BAGUA GRANDE – UTCUBAMBA - AMAZONAS".

Datos Generales:

Entidad Ejecutora : Proyecto Especial Jaén San Ignacio Bagua  
Metas Físicas ejecutadas : 0.8 km  
  
Sector Puerto Motupe : 0.8 km, conformados por  
-PARCELA LLANOS  
-PARCELA QUIROZ  
-OTROS  
  
Modalidad de Ejecución : Administración Presupuestaria Directa  
Plazo de Ejecución Programado : 60 Días Calendarios  
Plazo de Ejecución Ejecutado : 60 Días Calendarios  
Fecha de Inicio : 11 de Setiembre 2015  
Fecha de Culminación : 09 de Noviembre 2015  
Responsable del Seg. Y Monitoreo : Ing. Jorge A. Rodríguez López  
Profesional Especializado Responsable de la Ejecución de la actividad, : Ing. Diógenes Alexander Sánchez Gonzáles

Luego de recorrer la zona donde se realizaron los trabajos de la Actividad se verificó que éstos se han ejecutado de acuerdo a la Ficha Técnica (Planos, Metrados y Especificaciones Técnicas) aprobado mediante acto resolutive.

En consecuencia, no existiendo ninguna observación se procede al Acto de Culminación por parte de los usuarios de la Actividad: "DESCOLMATACIÓN DEL CAUCE DEL RÍO UTCUBAMBA EN EL SECTOR PUERTO MOTUPE DISTRITO DE BAGUA GRANDE – UTCUBAMBA - AMAZONAS".

Siendo las 18:40 p.m. del lunes 09 de noviembre de 2015 se suscribe la presente Acta en señal de conformidad.





Por los Beneficiarios:



MINISTERIO DEL INTERIOR  
DIRECCION GENERAL DE GOBIERNO INTERNO  
*[Signature]*  
LEONCIO GOYCOCHEA CRUZ  
TENIENTE GOBERNADOR  
DNI N°



*[Signature]*  
Segundo B. Ciza Copin  
Agente Municipal  
B.M. : 45 97 24 44

Por el PEJSIB:

*[Signature]*  
Ing. Oscar M. Pizarro León  
Director de Obras del PEJSIB

*[Signature]*  
Ing. José Miguel Berrú Camino  
Coordinador de Monitoreo y Seguimiento

PROYECTO ESPECIAL  
JAEN SAN IGNACIO BAGUA  
*[Signature]*  
DIÓGENES ALEXANDER SANCHEZ GONZALES  
PROFESIONAL ESPECIALIZADO  
INGENIERO AGRICOLA - CIP: 131734

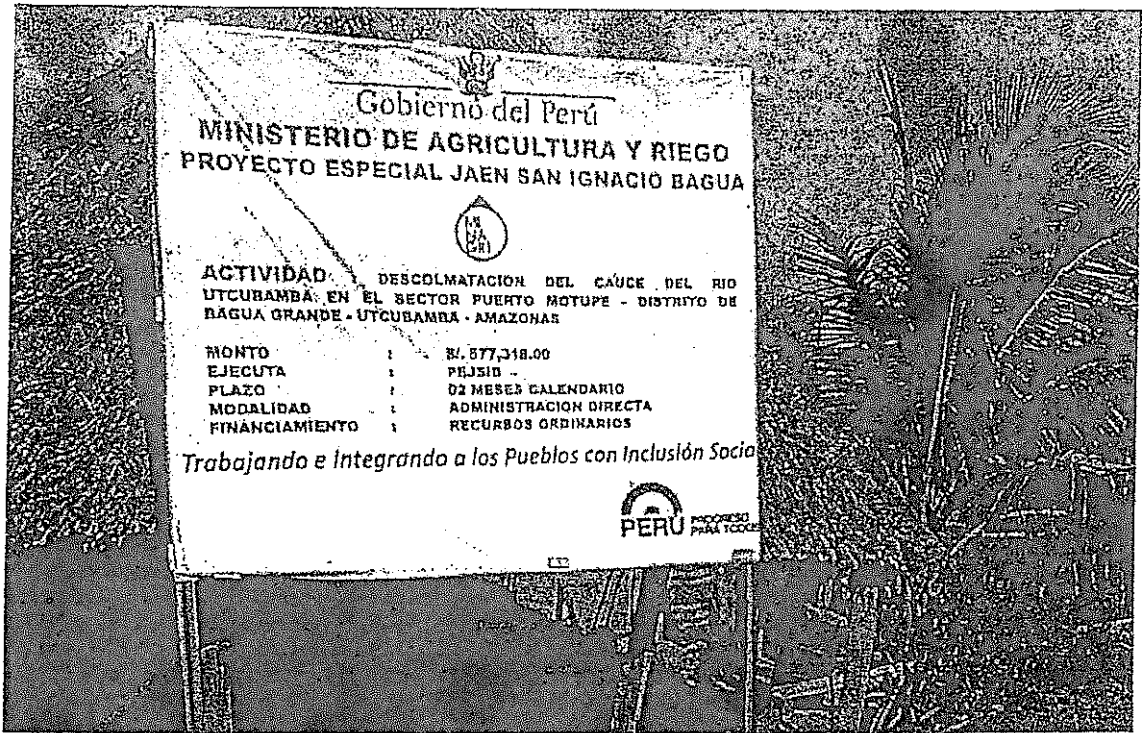
Ing. Diógenes Alexander Sánchez Gonzáles  
Profesional Especializado

PROYECTO ESPECIAL  
JAEN SAN IGNACIO BAGUA  
*[Signature]*  
JORGE ANTONIO RODRIGUEZ LOPEZ  
PROFESIONAL DE MONITOREO Y SEGUIMIENTO  
INGENIERO AGRICOLA - CIP: 33 2 44


Ing. Jorge A. Rodríguez López  
Profesional de Monitoreo y Seguimiento





INSTALACION DEL CARTEL DE IDENTIFICACION DE LA ACTIVIDAD DE EMERGENCIA



VISITA POR PARTE DE FUNCIONARIOS DEL ALA UTCUBAMBA





TRABAJOS DESCOLMATACION RIO UTCUBAMBA – SECTOR PUERTO  
MOTUPE





TRABAJOS DE LIMPIEZA RIO UTCUBAMBA – SECTOR PUERTO MOTUPE



**RESUMEN DE ACTIVIDAD**

PROGRAMA DE PREVENCIÓN 2015 - 2016

**NOMBRE** : DESCOLMATACIÓN DEL RÍO VENTILLA –  
DISTRITO DE MOLINOPAMPA - PROVINCIA  
CHACHAPOYAS – AMAZONAS.

**ENTIDAD** : PROYECTO ESPECIAL JAEN SAN IGNACIO  
BAGUA

**MODALIDAD DE EJECUCION** : ADMINISTRACION DIRECTA

**UBICACIÓN** : SECTOR MOLINOPAMPA - DISTRITO DE  
MOLINOPAMPA - PROVINCIA  
CHACHAPOYAS – AMAZONAS.

**PRESUPUESTO ASIGNADO** : S/. 311,402.00

**DESCRIPCION DE LAS ACTIVIDADES EJECUTADAS**

BASICAMENTE EL TRABAJO HA CONSISTIDO EN LA LIMPIEZA Y DESCOLMATACION DE LA QUEBRADA SHIQUITE, EN UNA LONGITUD DE 1.0 KM Y UN ANCHO DE 20.0 METROS EN PROMEDIO, SE UBICA EN ZONA RURAL Y URBANA DEL DISTRITO DE MOLINOPAMPA, LA ACTIVIDAD SE HA DESARROLLADO CON MAQUINARIA PESADA CONSISTENTE EN UNA EXCAVADORA SOBRE ORUGAS DE 115 HP Y UN TRACTOR DE ORUGAS DE 170 HP.

**METAS EJECUTADAS**

LA META EJECUTADA SE HA DESARROLLADO EN UN 100 % EJECUTANDO LAS METAS SEGÚN EL SIGUIENTE DETALLE:

META FÍSICA PROGRAMADA : 1.00 KM

META FÍSICA ADICIONAL : 0.00 KM

META FÍSICA TOTAL : 1.00 KM.

PRESUPUESTO EJECUTADO : S/. 249,159.43

SE ADJUNTA ACTA DE CULMINACION DE ACTIVIDAD






**ACTA DE TÉRMINO DE LA ACTIVIDAD:**

"Descolmatación del Cauce del Río Ventilla, Distrito Molinopampa, Provincia Chachapoyas, Región Amazonas"

Siendo las 3.00 PM. del 21 de Octubre del 2015 se reunieron en la zona de ejecución de la Actividad: "Descolmatación del Cauce del Río Ventilla, Distrito Molinopampa, Provincia Chachapoyas, Región Amazonas"; por el PEJSIB - Proyecto Especial Jaén San Ignacio Bagua, el Ing. Miguel Pizarro León, Director de Obras, el Ing. Miguel Berru Camino como coordinador técnico del Programa Prevención 2015 - 2016, el Ing. Víctor Muñoz Vergara, como profesional especialista y responsable de la ejecución, el Ing. Mauro Vásquez Idrogo, como responsable del Seguimiento y Monitoreo de la Actividad, por la Administración Local del Agua Utubamba el Ing. Oscar Arrasco Yarrin y por parte de la Municipalidad Distrital Molinopampa el Sr. Segundo Huamán Sopla alcalde Distrital; con la finalidad de llevar a cabo el Acto de Culminación de la Actividad "Descolmatación del Cauce del Río Ventilla, Distrito Molinopampa, Provincia Chachapoyas, Región Amazonas".

**Datos de la Actividad:**

Entidad Ejecutora	: Proyecto Especial Jaén San Ignacio Bagua
Meta	: 1,010 ML.
Monto de la Actividad	: S/ 311,402.62 Nuevos Soles.
Plazo de Ejecución	: 30 Días Calendario
Fecha de Inicio	: 18 de Setiembre 2015
Fecha de Culminación	: 18 de Octubre 2015
Responsable del Seg. y Monitoreo	: Ing. Mauro Vásquez Idrogo
Responsable de la Ejecución	: Ing. Víctor Muñoz Vergara


Luego de recorrer la zona donde se realizaron los trabajos se verificó que éstos se han ejecutado de acuerdo al expediente técnico..

Se ha verificado que la meta de 1,010 ML se ha cumplido al 100% y así mismo se ha ejecutado una ampliación de meta de 420 ML. a solicitud del alcalde de la Municipalidad distrital de Molinopampa por la necesidad y verificación de puntos vulnerables ante la posible presencia del fenómeno del niño; meta adicional está comprendida desde la Progresiva Km 0 + 00 a Km 0 + 420 aguas arriba, lo que hace un Total de 1,430 ML. que equivale al 141.60% de ejecución.

En consecuencia, no existiendo ninguna observación se procede al Acto de Culminación de la Actividad: "Descolmatación del Cauce del Río Ventilla, Distrito Molinopampa, Provincia Chachapoyas, Región Amazonas" de 1Km + 010.

Siendo las 5:00 p.m. del día 21 de Octubre del 2015, luego de haberse dado lectura a la presente Acta, los asistentes dan la respectiva conformidad procediendo a Firmar.

**POR EL PEJSIB**

  
Ing. Miguel Pizarro León,  
Director de Obras

Ing. Miguel Berru Camino como  
coordinador técnico del Programa  
Prevención 2015 - 2016

Ing. Mauro Vásquez Idrogo  
Responsable del Seguimiento y Monitoreo

Ing. Víctor Muñoz Vergara,  
Profesional especialista

POR LA MUNICIPALIDAD

Segundo Huamán Sopla  
Alcalde Distrital

POR LA ADMINISTRACION DEL AGUA


Ing. Oscar Arrasco Yarrín  
Administración Local del Agua Utcubamba

*El responsable del LLA no puede  
firmar la presente.*

**INSTALACION DEL CARTEL DE IDENTIFICACION DE LA ACTIVIDAD DE EMERGENCIA**



**VISITA POR PARTE DE FUNCIONARIOS DEL ALA**



TRABAJOS DESCOLMATACION RIO VENTILLA – MOLINOPAMPA



LIMPIEZA RIO VENTILLA – MOLINOPAMPA



DESCOLMATAACION EN RIO VENTILLA - MOLINOPAMPA



**RESUMEN DE ACTIVIDAD**

PROGRAMA DE PREVENCIÓN 2015 - 2016

**NOMBRE** : DESCOLMATACIÓN DEL RÍO MOLINO –  
DISTRITO DE MOLINOPAMPA - PROVINCIA  
CHACHAPOYAS – AMAZONAS.

**ENTIDAD** : PROYECTO ESPECIAL JAEN-SAN IGNACIO  
BAGUA

**MODALIDAD DE EJECUCION** : ADMINISTRACION DIRECTA

**UBICACIÓN** : SECTOR MOLINOPAMPA - DISTRITO DE  
MOLINOPAMPA - PROVINCIA  
CHACHAPOYAS – AMAZONAS.

**PRESUPUESTO ASIGNADO** : S/. 232,948.00

**DESCRIPCION DE LAS ACTIVIDADES EJECUTADAS**

BASICAMENTE EL TRABAJO HA CONSISTIDO EN LA LIMPIEZA Y DESCOLMATACION DEL RIO MOLINO EN UNA LONGITUD DE 700 METROS Y UN ANCHO DE 10 METROS EN PROMEDIO SE UBICA EN ZONA RURAL Y URBANA DEL DISTRITO DE MOLINOPAMPA, LA ACTIVIDAD SE HA DESARROLLADO CON LA PARTICIPACION MAQUINARIA PESADA CONSISTENTE EN UNA EXCAVADORA SOBRE ORUGAS DE 115 HP, HABIENDOSE EJECUTADO METAS ADICIONALES EN UNA LONGITUD DE 360 METROS .

**METAS EJECUTADAS**

LA META EJECUTADA SE HA DESARROLLADO EN UN 151 % REALIZANDO ADEMAS TRABAJOS ADICIONALES EN EL CAUCE DEL RIO EJECUTANDO LAS METAS SEGÚN EL SIGUIENTE DETALLE:

META FÍSICA PROGRAMADA : 0.70 KM

META FÍSICA ADICIONAL : 0.360 KM

META FÍSICA TOTAL : 1.06 KM.

PRESUPUESTO EJECUTADO : S/. 179,498.19

SE ADJUNTA ACTA DE CULMINACION DE ACTIVIDAD



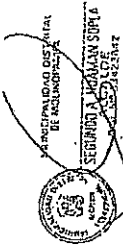



000002

Año de la Diversificación Productiva y del Fortalecimiento de la Educación

**ACTA DE RECEPCION DE LA ACTIVIDAD:****"Descolmatacion del Cauce del Rio El Molino, Distrito Mollinopampa, Provincia Chachapoyas - Amazonas"**

Siendo las 9:00 horas del día 26 de Octubre del 2015, se reunieron en la zona de ejecución de la Actividad: "Descolmatacion del Cauce del Rio El Molino, Distrito Mollinopampa, Provincia Chachapoyas - Amazonas", por una parte el PEJSIB - Proyecto Especial Jaén - San Ignacio - Bagua, el Ing° Miguel Pizarro León - Director de Obras, el Ing° Miguel Berru Camino - Coordinador técnico del Programa Prevención 2015 - 2016, el Ing° Adalberto Poma Quispe - Profesional Especialista y Responsable de la Ejecución, el Ing° Mauro Vásquez Idrogo - Responsable del Seguimiento y Monitoreo de la Actividad; por la Administración Local del Agua Utcubamba el Ing° Oscar Arrasco yamin y por parte de la Municipalidad Distrital de Mollinopampa el Sr. Segundo A. Huamán Sopla - Alcalde Distrital; con la finalidad de llevar a cabo el Acto de Entrega - Recepción de la Actividad "Descolmatacion del Cauce del Rio El Molino, Distrito Mollinopampa, Provincia Chachapoyas - Amazonas".

**DATOS DE LA ACTIVIDAD:**

Entidad Ejecutora	: PROYECTO ESPECIAL JAEN - SAN IGNACIO - BAGUA
Meta Física	: 720.00 METROS LINEALES
Presupuesto de Obra	: S/. 232,948.00
Modalidad de Ejecución	: POR ADMINISTRACION DIRECTA.
Plazo de Ejecución	: 30 Días Calendarios
Entrega de Terreno	: 21 DE SETIEMBRE DEL 2015
Fecha de Inicio de Obra	: 21 DE SETIEMBRE DEL 2015
Fecha de Término Real de Obra	: 25 DE OCTUBRE DEL 2015
Responsable de Ejecución	: ING° ADALBERTO POMA QUISPE
Responsable del Seg. y Monitoreo	: ING° MAURO VASQUEZ IDROGO



Luego de recorrer la zona donde se realizaron los trabajos se verificó que estos se ejecutaron de acuerdo al Expediente Técnico.

Se ha verificado que la meta física de 720.00 MI de Descolmatacion del Rio El Molino se ha cumplido al 100%; Además se ha ejecutado una ampliación de meta de Descolmatacion de 360.00 MI en tramos críticos aguas abajo, a solicitud del Alcalde de la Municipalidad Distrital

ADALBERTO POMA QUISPE  
INGENIERO CIVIL  
Reg. CIP N° 63629

Sede institucional Km 27,5 Carretera Chinasga - San Ignacio Telf. +51 5008 - Fax +51 3263. JAEN  
Av. Paredónes No 395-100m Pisco Miraflores - Teléfono 01-4451397 - UIMA E-Mail: uimade@hotm.com





de Molinopampa por la necesidad y verificación de puntos vulnerables ante la posible presencia del fenómeno del niño; meta adicional de Descolmatación está comprendido aguas debajo de la meta ejecutada.

En consecuencia, no existiendo ninguna observación se procede el ACTO DE RECEPCIÓN DE LA ACTIVIDAD; Descolmatación del Cauce del Río El Molino, Distrito Molinopampa, Provincia Chachapoyas - Amazonas", del Km 0+000 al Km 0+720.

Siendo las 10:00 Horas del día 26 de Octubre del 2015, luego de haberse dado lectura a la presente Acta, suscribiéndose en señal de conformidad los presentes.

POR LA MUNICIPALIDAD:

*[Signature]*  
MUNICIPALIDAD DISTRICTAL DE SAN IGNACIO  
SEGUNDO A. HUAMAN SOPLA  
DIRECCIÓN DE OBRAS  
D.N.I. 72472842

.....  
SEGUNDO A. HUAMAN SOPLA  
Alcalde

POR EL PEJSIB:

*[Signature]*



.....  
ING<sup>o</sup> MIGUEL PIZARRO LEON  
Director de Obras

*[Signature]*


.....  
ING<sup>o</sup> MIGUEL BERRU CAMINO  
Coordinador Técnico del Programa  
Prevención 2015 - 2016

PROYECTO ESPECIAL  
JAEN - SAN IGNACIO - SAQUA  
PEJSIB

*[Signature]*  
.....  
Ing. Mauro Vásquez Idrogo  
CIP: 14125-00  
ING<sup>o</sup> MAURO VÁSQUEZ IDROGO  
Responsable del Seguimiento y Monitoreo

*[Signature]*  
.....  
ADALBERTO POMA QUISPE  
INGENIERO CIVIL  
REG. C. I. N° 63629  
ING<sup>o</sup> ADALBERTO POMA QUISPE  
Profesional Especialista






CARTEL DE OBRA INSTALADA CERCA A LA ACTIVIDAD (PUENTE MOLINO)




LIMPIEZA Y DESCOLMATACION DEL CAUCE DEL RIO KM 0+080



LIMPIEZA Y DESCOLMATACION DEL CAUCE DEL RIO KM 0+380



LIMPIEZA Y DESCOLMATACION DEL CAUCE DEL RIO KM 0+660



VISTA ACTUAL DEL CAUCE DEL RIO KM 0+080




VISTA ACTUAL DEL CAUCE DEL RIO KM 0+660






VISTA ACTUAL DEL CAUCE DEL RIO MOLINO AGUAS ABAJO




DESCOLMATACION DEL CAUCE DEL RIO AGUAS ABAJO

DESCOLMATAACION EN RIO VENTILLA - MOLINOPAMPA





DESCOLMATACION DEL CAUCE DEL RIO AGUAS ABAJO



VISTA ACTUAL DEL CAUCE DEL RIO MOLINO

000000

# RESUMEN DE ACTIVIDAD

## PROGRAMA DE PREVENCION 2015 - 2016

**NOMBRE** : DESCOLMATACIÓN Y ENROCADO DEL CAUCE QUEBRADA CANTORRACA - DISTRITO DE MOLINOPAMPA - PROVINCIA CHACHAPOYAS - AMAZONAS.

**ENTIDAD** : PROYECTO ESPECIAL JAEN SAN IGNACIO BAGUA

**MODALIDAD DE EJECUCION** : ADMINISTRACION DIRECTA

**UBICACIÓN** : SECTOR MOLINOPAMPA DISTRITO MOLINOPAMPA - PROVINCIA CHACHAPOYAS - AMAZONAS

**PRESUPUESTO ASIGNADO** : S/. 275,351.00

### DESCRIPCION DE LAS ACTIVIDADES EJECUTADAS

BASICAMENTE EL TRABAJO HA CONSISTIDO EN LA LIMPIEZA Y DESCOLMATACION DE LA QUEBRADA CANTORRACA, EN UNA LONGITUD DE 594 METROS Y UN ANCHO PROMEDIO DE 5.0 METROS SE UBICA EN ZONA RURAL Y URBANA DEL DISTRITO DE MOLINOPAMPA, LA ACTIVIDAD SE HA DESARROLLADO CON MAQUINARIA PESADA (EXCAVADORA SOBRE ORUGAS DE 115 HP Y UN CAMION VOLQUETE DE 8.0 METROS DE CAPACIDAD, SE HAN EJECUTADO METAS ADICIONALES DE 200 METROS.

### METAS EJECUTADAS



LA META FÍSICA EJECUTADA SE HA DESARROLLADO EN UN 134 % REALIZANDO ADEMÁS TRABAJOS ADICIONALES EN EL CAUCE DE LAS QUEBRADAS EJECUTANDO LAS METAS SEGÚN EL SIGUIENTE DETALLE:

META FÍSICA PROGRAMADA : 0.594 KM

META FÍSICA ADICIONAL : 0.200 KM

META FÍSICA TOTAL : 0.794 KM

PRESUPUESTO EJECUTADO : S/. 200,432.89

# ACTA DE CULMINACION DE ACTIVIDAD

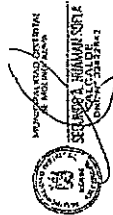


"Año de la Diversificación Productiva y del Fortalecimiento de la Educación"

## ACTA DE RECEPCION DE LA ACTIVIDAD:

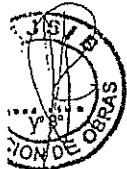
### "Enrocado y Descolmatacion del Cauce de la Quebrada Cantoraca, Distrito Molinopampa, Provincia Chachapoyas - Amazonas"

Siendo las 17:00 horas del día 21 de Octubre del 2015, se reunieron en la zona de ejecución de la Actividad: "Enrocado y Descolmatacion del Cauce de la Quebrada Cantoraca, Distrito Molinopampa, Provincia Chachapoyas - Amazonas", por una parte el PEJSIB - Proyecto Especial Jaén - San Ignacio - Bagua, el Ing° Miguel Pizarro León - Director de Obras, el Ing° Miguel Berru Camino - Coordinador técnico del Programa Prevención 2015 - 2016, el Ing° Adalberto Poma Quispe - Profesional Especialista y Responsable de la Ejecución, el Ing° Mauro Vásquez Idrogo - Responsable del Seguimiento y Monitoreo de la Actividad; por la Administración Local del Agua Utcubamba el Ing° Oscar Arrasca yarin y por parte de la Municipalidad Distrital de Molinopampa el Sr. Segundo A. Huamón Sopla - Alcalde Distrital; con la finalidad de llevar a cabo el Acto de Entrega - Recepción de la Actividad "Enrocado y Descolmatacion del Cauce de la Quebrada Cantoraca, Distrito Molinopampa, Provincia Chachapoyas - Amazonas".



#### DATOS DE LA ACTIVIDAD:

Entidad Ejecutora	: PROYECTO ESPECIAL JAEN - SAN IGNACIO - BAGUA
Meta Física	: 594.00 METROS LINEALES
Presupuesto de Obra	: S/. 275,351.00
Modalidad de Ejecución	: POR ADMINISTRACION DIRECTA.
Plazo de Ejecución	: 30 Días Calendarios
Entrega de Terreno	: 18 DE SETIEMBRE DEL 2015
Fecha de Inicio de Obra	: 18 DE SETIEMBRE DEL 2015
Fecha de Término-Real de Obra	: 19 DE OCTUBRE DEL 2015
Responsable de Ejecución	: ING° ADALBERTO POMA QUISPE
Responsable del Seg. y Monitoreo	: ING° MAURO VASQUEZ IDROGO



Luego de recorrer la zona donde se realizaron los trabajos se verifico que estos se ejecutaron de acuerdo al Expediente Técnico.

Se ha verificado que la meta física de 594.00 MI de Descolmatacion y 130.00 MI de Enrocados de la Quebrada Cantoraca se ha cumplido al 100%; Además se ha ejecutado una

ADALBERTO POMA QUISPE  
INGENIERO CIVIL  
Reg. CIP N° 63629





PERU

Ministerio de Agricultura

Proyecto Especial Jaén - San Ignacio - Baños

"Año de la Diversificación Productiva y del Fortalecimiento de la Educación"

707

ampliación de meta de Descolmatación de 200.00 Ml y Enrocado de 38.00 Ml, a solicitud del Alcalde de la Municipalidad Distrital de Molinopampa por la necesidad y verificación de puntos vulnerables ante la posible presencia del fenómeno del niño; meta adicional de Descolmatación está comprendida desde la progresiva Km 0+594 al Km 0+794 aguas abajo y el Enrocado se encuentra dentro del tramo ejecutado.

En consecuencia, no existiendo ninguna observación se procede el ACTO DE RECEPCIÓN DE LA ACTIVIDAD: Enrocado y Descolmatación del Cauce de la Quebrada Cantoraca, Distrito Molinopampa, Provincia Chachapoyas - Amazonas", del Km 0+000 al Km 0+594.


Siendo las 18:00 Horas del día 21 de Octubre del 2015, luego de haberse dado lectura a la presente Acta, suscribiéndose en señal de conformidad los presentes.

POR LA MUNICIPALIDAD:




SEGUNDO A. HUAMAN SOPLA  
Alcalde

POR EL PEJSIB:



ING° MIGUEL PIZARRO LEON  
Director de Obras



ING° MIGUEL BERRU CAMINO  
Coordinador Técnico del Programa  
Prevención 2015 - 2016


PROYECTO ESPECIAL  
JAÉN - SAN IGNACIO - BAOBIA  
PEJSIB

Ing. Mauro Vásquez Idrogo  
CIP. N° 123400  
SUPERVISOR DE OBRAS

ING° MAURO VASQUEZ IDROGO  
Responsable del Seguimiento y Monitoreo

ADALBERTO POMA QUISPE  
INGENIERO CIVIL  
Reg. CIP N° 63629

ING° ADALBERTO POMA QUISPE  
Profesional Especialista



CARTEL DE OBRA 3.60 X 2.40 M, INSTALADA EN ZONA DE ACTIVIDAD




DESCOLMATACION DEL CAUCE QUEBRADA CON MAQUINARIA KM 0+400



DESCOLMATACION DEL CAUCE QUEBRADA CON MAQUINARIA KM 0+594



DESCOLMATACION DEL CAUCE QUEBRADA CON MAQUINARIA KM 0+140




COLOCACION Y ACOMODO DE ROCA EN TALUD KM 0+080-KM 0+117



COLOCACION Y ACOMODO DE ROCA EN TALUD KM 0+414-KM 0+455





VISTA ACTUAL DE ENROCADOS EN AMBOS MARGENES KM 0+150-KM 0+166



VISTA ACTUAL DE ENROCADOS EN AMBOS MARGENES KM 0+414-KM 455



DESCOLMATACION DEL CAUCE KM 0+620 (META ADICIONAL)



DESCOLMATACION DEL CAUCE KM 0+720 DESEMBOCA  
A RIO VENTILLA (META ADICIONAL)



# RESUMEN DE ACTIVIDAD

PROGRAMA DE PREVENCIÓN 2015 - 2016

**NOMBRE** : LIMPIEZA Y DESCOLMATACIÓN DEL RÍO JAÉN – DISTRITO Y PROVINCIA DE JAÉN – CAJAMARCA.

**ENTIDAD** : PROYECTO ESPECIAL JAEN SAN IGNACIO BAGUA

**MODALIDAD DE EJECUCION** : CONTRATA

**UBICACIÓN** : SECTOR CHILILIQUE, PARRAL, SAN CAMILO, LINDEROS, YANUYACU, BELLAVISTA VIEJO – DISTRITO Y PROVINCIA DE JAÉN – CAJAMARCA.

**PRESUPUESTO ASIGNADO** : S/. 1'762,926.00

## DESCRIPCION DE LAS ACTIVIDADES EJECUTADAS

BASICAMENTE EL TRABAJO HA CONSISTIDO EN LIMPIEZA Y DESCOLMATACION DEL RÍO JAEN EN UNA LONGITUD DE 3.60 KM Y UN ANCHO PROMEDIO DE 40 METROS, EL LOS SECTORES DE CHILILIQUE, PARRAL, SAN CAMILO, LINDEROS, YANUYACU, BELLAVISTA VIEJO, ETC, SE UBICA EN ZONA RURAL Y URBANA DEL DISTRITO DE JAÉN, LA ACTIVIDAD SE HA DESARROLLADO CON LA PARTICPACION DE MAQUINARIA PESADA CONSISTENTE EN 04 TRACTORES SOBRE ORUGAS Y 02 EXCAVADORAS DE 115 HP.

## METAS EJECUTADAS

LA META EJECUTADA SE HA DESARROLLADO EN UN 100 % REALIZANDO ADEMÁS TRABAJOS ADICIONALES EN EL CAUCE DEL RIO JAÉN EJECUTANDO LAS METAS SEGÚN EL SIGUIENTE DETALLE:

META FÍSICA PROGRAMADA : 3.60 KM

META FÍSICA ADICIONAL : 0.00 KM

META FÍSICA TOTAL : 3.60 KM

PRESUPUESTO EJECUTADO : S/. 1'757,425.61

SE ADJUNTA ACTA DE CULMINACION DE ACTIVIDAD








MINISTERIO  
DE AGRICULTURA  
Y RIEGO

MINISTERIO DE AGRICULTURA Y RIEGO  
PROYECTO ESPECIAL JAÉN SAN IGNACIO BAGUA

PEJSIE  
PROYECTO ESPECIAL  
JAÉN SAN IGNACIO BAGUA

0000

ACTA DE TERMINACIÓN Y RECEPCION DE ACTIVIDAD

Siendo las 09:00 a.m. del lunes 04 de diciembre de 2015 se reunieron en la zona de ejecución de la Actividad: "DESCOLMATACIÓN DEL CAUCE DEL RÍO JAÉN- JAÉN- CAJAMARCA": por el Proyecto Especial Jaén San Ignacio Bagua, el Ing. Oscar Miguel Pizarro León-Director de Obras, el Ing. José Miguel Berrú Camino - Coordinador de Monitoreo y Seguimiento, el Ing. Carmen Orrego Cumpa - Director ALA Jaén, el Ing. Moisés Salazar Linares Profesional de Seguimiento y Monitoreo, el Ing. Anderson Angulo Alarcón, Gerente Técnico de la Junta de Usuarios, por la Empresa Arenera Catalán E.I.R.L : el Sr. Oscar Silva Guevara Representante Legal del Contratista, con la finalidad de llevar a cabo el Acto de Culminación y Recepción de la Actividad "DESCOLMATACIÓN DEL CAUCE DEL RÍO JAÉN".

**Datos Generales:**

Entidad Ejecutora	:	Proyecto Especial Jaén San Ignacio Bagua
Metas Físicas ejecutadas	:	4.20 km
Bocatoma canal Progreso	:	0.302 km, descolmatados
Bocatoma canal Chillique	:	0.253 km, descolmatados
Bocatoma San camilo Linderos	:	0.244 km, descolmatados
Bocatoma Canal Balsas	:	0.180 km, descolmatados
Bocatoma Canal La Esperanza	:	0.400 km, descolmatados
Bocatoma Canal La Catahua	:	0.140 km, descolmatados
Bocatoma Canal Yanuyacu	:	0.202 km, descolmatados
Bocatoma Canal Ventanillas 1	:	0.303 km, descolmatados
Bocatoma Canal Ventanillas 2	:	0.152 km, descolmatados
Bocatoma Canal Tororrume	:	0.223 km, descolmatados
Bocatoma Canal Celis	:	0.170 km, descolmatados
Bocatoma Canal Luchador	:	0.223 km, descolmatados
Bocatoma Canal El Amo	:	0.160 km, descolmatados
Bocatoma Canal Capilla 1	:	0.260 km, descolmatados
Bocatoma Canal Capilla 2	:	0.100 km, descolmatados
Bocatoma Canal San Francisco	:	0.220 km, descolmatados
Bocatoma Canal Bellavista Viejo	:	0.204 km, descolmatados
Bocatoma Canal Plazas	:	0.204 km, descolmatados
Bocatoma Canal Pitayas	:	0.200 km, descolmatados
Bocatoma Canal las Juntas	:	0.380 km, descolmatados
Empresa Ejecutora	:	Arenera Catalán E.I.R.L
Plazo de Ejecución Programado	:	60 Días Calendarios
Plazo de Ejecución Ejecutado	:	53 Días Calendarios
Fecha de Inicio	:	07 de Octubre 2015
Fecha de Culminación	:	28 de Noviembre de 2015
Responsable del Seg. Y Monitoreo	:	Ing. Moisés Salazar Linares
Responsable de la Ejecución	:	Ing. Lenin Pérez Guevara

Luego de recorrer la zona donde se realizaron los trabajos se verificó que éstos se han ejecutado de acuerdo al Expediente Técnico (Planos, Metrados y Especificaciones Técnicas) aprobado mediante acto resolutorio.



MINISTERIO  
DE AGRICULTURA  
Y RIEGO

En consecuencia, no existiendo ninguna observación se procede al Acto de Culminación y Recepción por parte de los usuarios de la Actividad: "LIMPIEZA Y DESCOLMATACIÓN DEL CAUCE DEL RÍO JAEN DISTRITO DE JAEN DEPARTAMENTO DE CAJAMARCA".

Siendo las 12:00 a.m. del día lunes 04 de diciembre de 2015 se suscribe la presente Acta en señal de conformidad.

Por la empresa :

Sr. Oscar Silva Guevara  
Representante Legal  
Arenera Catalán E.I.R.L

Ing. Lenin Pérez Guevara  
Profesional Especialista de la Actividad  
Arenera Catalán E.I.R.L

Por los Beneficiarios:

  
Ing. Anderson Angulo Alarcón  
Gerente Técnico de la Junta de Usuarios  
JUSHMJ-SI

Por el PEJSIB:

  
Ing. Moisés Salazar Linares  
Responsable de Seguimiento y Monitoreo  
Ing. Oscar M. Pizarro León  
Director de Obras del PEJSIB

Por el ALA:

Ing. Carmen Orrego Cumpa  
Director ALA Jaén


VISITA POR PARTE DE FUNCIONARIOS DEL ALA JAÉN



TRABAJOS DESCOLMATAACION RIO JAÉN - JAÉN



LIMPIEZA QUEBRADA LA ESPERANZA ANTIVO - BAÑOS DEL INCA




DESCOLMATAACION RIO JAÉN - JAÉN



AVANCE DE TRABAJOS EN RIO JAÉN - JAÉN





46/



# RESUMEN DE ACTIVIDAD

PROGRAMA DE PREVENCIÓN 2015 - 2016

**NOMBRE** : LIMPIEZA Y DESCOLMATACIÓN DE LA QUEBRADA PACHACHACA – DISTRITO Y PROVINCIA DE CUTERVO – CAJAMARCA.

**ENTIDAD** : PROYECTO ESPECIAL JAEN SAN IGNACIO BAGUA

**MODALIDAD DE EJECUCION** : ADMINISTRACION DIRECTA

**UBICACIÓN** : SECTOR CUTERVO, CARMENPAMPA.

**PRESUPUESTO ASIGNADO** : S/. 454,400.00

## DESCRIPCION DE LAS ACTIVIDADES EJECUTADAS

BASICAMENTE EL TRABAJO HA CONSISTIDO EN LIMPIEZA Y DESCOLMATACION DE LA QUEBRADA PACHACHACA, EN UNA LONGITUD TOTAL 6.30 KM INCLUYENDO UNA META ADICIONAL DE 4.10 KM EN UN ANCHO PROMEDIO DE 4.0 METROS, SE UBICA EN ZONA RURAL Y URBANA DEL DISTRITO DE CUTERVO, LA ACTIVIDAD SE HA DESARROLLADO CON MAQUINARIA PESADA (EXCAVADORA SOBRE ORUGAS DE 115 HP, TAMBIEN SE HA UTILIZADO MANO DE OBRA DEL SECTOR BENEFICIADO.

## METAS EJECUTADAS

LA META EJECUTADA SE HA DESARROLLADO EN UN 286 % REALIZANDO ADEMAS TRABAJOS ADICIONALES EN EL CAUCE DE LAS QUEBRADAS EJECUTANDO LAS METAS SEGÚN ELSIGUIENTE DETALLE:

META FÍSICA PROGRAMADA : 2.20 KM

META FÍSICA ADICIONAL : 4.10 KM

META FÍSICA TOTAL : 6.30 KM

PRESUPUESTO EJECUTADO : S/. 409,386.00

SE ADJUNTA ACTA DE CULMINACION DE ACTIVIDAD






MINISTERIO  
DE AGRICULTURA  
Y RIEGO

MINISTERIO DE AGRICULTURA Y RIEGO  
PROYECTO ESPECIAL JAÉN SAN IGNACIO BAGUA

000996  
**PEJSIB**  
PROYECTO ESPECIAL  
JAÉN SAN IGNACIO BAGUA

**ACTA DE TERMINACIÓN Y RECEPCIÓN DE ACTIVIDAD**

Siendo las 10:00 a.m. del Lunes 24 de diciembre de 2015 se reunieron en la zona de ejecución de la Actividad: **"LIMPIEZA Y DESCOLMATACION DEL CAUCE DE LA QUEBRADA PACHACHACA, DISTRITO Y PROVINCIA DE CUTERVO"**: por el Proyecto Especial Jaén San Ignacio Bagua, el Ing. Oscar Miguel Pizarro León-Director de Obras, el Ing. Jorge Abel Rodríguez Rodríguez profesional de Monitoreo y Seguimiento, el Ing. Noé Jorge Ortiz Saldaña, profesional especializado, por la Administración local del agua, el Ing. Carlos Díaz Arrobas, por la agencia Agraria de Cutervo Ing. Jhony Chavesta Sánchez, por la Municipalidad Provincial de Cutervo el Alcalde Sr. Aníbal Pedraza Aguilar, por la empresa Colpact Peru S.A.C. Sr. Wilmer Osias Bustamante Cusma por los beneficiarios representantes de las rondas urbanas de Cutervo, y autoridades locales con la finalidad de llevar a cabo el Acto de Culminación y Recepción de la Actividad **"LIMPIEZA Y DESCOLMATACION DEL CAUCE DE LA QUEBRADA PACHACHACA, DISTRITO Y PROVINCIA DE CUTERVO"**.

**Datos Generales:**


Entidad Ejecutora	:Proyecto Especial Jaén San Ignacio Bagua
Metas Físicas ejecutadas	:6.30 km
El Tragadero- Ovalo Los Leones	:4.850 km, Actividad considerada en la ficha reforzada con ampliación de metas a solicitud de las autoridades de la Provincia de Cutervo.
Prolong. Av. America- Jr. Chaquil	:1.450 km, Ampliación de metas, por la optimización del rendimiento de Horas- maquina


Luego de recorrer la zona donde se realizaron los trabajos se verificó que éstos se han ejecutado de acuerdo a la ficha reforzada (Planos, Metrados y Especificaciones Técnicas) aprobado mediante acto resolutivo.


En consecuencia, no existiendo ninguna observación se procede al Acto de Culminación y Recepción por parte de los beneficiarios de la Actividad: **"LIMPIEZA Y DESCOLMATACION DEL CAUCE DE LA QUEBRADA PACHACHACA, DISTRITO Y PROVINCIA DE CUTERVO"**.



Siendo las 14.00 del día lunes 23 de diciembre de 2015 se suscribe la presente Acta en señal de conformidad.

Por el PEJSIB:

  
\_\_\_\_\_  
Ing. Oscar M. Pizarro León  
Director de Obras del PEJSIB

  
\_\_\_\_\_  
Jorge A. Rodríguez Rodríguez  
INGENIERO CIVIL  
CIP N° 41873  
PROFESIONA EN MONITOREO Y SEGUIMIENTO  
Ing. Jorge A. Rodríguez Rodríguez  
Profesional de Monitoreo y Seguimiento

  
\_\_\_\_\_  
Noé J. Ortiz Saldaña  
INGENIERO ESPECIALIZADO  
Ing. Noé J. Ortiz Saldaña  
Profesional Especializado

  
\_\_\_\_\_  
  
Hernán Lletas Muñoz  
PRESIDENTE  
DNI N° 27295239



MINISTERIO DE AGRICULTURA Y RIEGO

MINISTERIO DE AGRICULTURA Y RIEGO  
PROYECTO ESPECIAL JAEN SAN IGNACIO BAGUA

PEJSIB  
PROYECTO ESPECIAL  
JAEN SAN IGNACIO BAGUA

00007  
26

Por Administración del Agua :

Por la Agencia Agraria de cutervo :

AUTORIDAD LOCAL DEL AGUA - CUSMA  
AUTORIDAD LOCAL DEL AGUA - CUTERVO  
AUTORIDAD LOCAL DEL AGUA - LLAUCAÑO  
Ing. Carlos Díaz Arrobos  
Administrador Local del Agua  
LLaucaño

Ing. Jhony Chavesta Sánchez  
Director

Por la Municipalidad Provincial de Cutervo

Por la Empresa Contratista

Sr. Anibal Pedraza Aguilar  
Alcalde

COLPAC PERU S.A.C.  
  
W. Oslas Bustamante Cusma  
GERENTE GENERAL  
Sr. Wilmer O. Bustamante Cusma  
Gerente General

Por los Beneficiarios:

JUANINO BUENAVISTA VASQUEZ  
DNI 73241417  
Representante Rondas Urbanas

CESAR BUITRAGO  
DNI 27281958  
Autoridad Local

Alfonso Vasquez Flores  
DNI 18452254  
Beneficiario


DNI: 27240575  
Alfonso Bolognini Flores  
Beneficiarios

27295439

272812199  
  
Ing. Antonio Sánchez Ríos  
D. H. B. Torres




INSTALACION DEL CARTEL DE IDENTIFICACION DE LA ACTIVIDAD DE EMERGENCIA



DESCOLMATACION QUEBRADA PACHACHACA PROG KM 0+32 0 (INICIO DEL TRAGADERO)



DESCOLMATACION QUEBRADA PACHACHACA PROG. KM 0+410 (INICIO TRAGADERO)



DIRECTOR EJECUTIVO DEL PEISIB INSPECCIONANDO LOS TRABAJOS DESCOLMATAACION QUEBRADA PACHACHACA




DESCOLMATAACION DE QUEBRADA PACHACHACA KM 0+580 (INICIO DEL TRAGADERO)

7/17




DESCOLMATACION QUEBRADA PACHACHACA KM 01+080 (INICIO TRAGADERO)



DELCOMATACION QUEBRADA PACHACHACA KM 01+620 (INICIO TRAGADRO)





REFINE MANUAL DE TALUD DE QUEBRADA PACHACHACA – CUTERVO



**RESUMEN DE ACTIVIDAD**

PROGRAMA DE PREVENCIÓN 2015 - 2016

**NOMBRE** : LIMPIEZA Y DESCOLMATACIÓN DE LA QUEBRADA LA LIMA – DISTRITO DE CHOROS - PROVINCIA DE CUTERVO – CAJAMARCA.

**ENTIDAD** : PROYECTO ESPECIAL JAEN SAN IGNACIO BAGUA

**MODALIDAD DE EJECUCION** : CONTRATA

**UBICACIÓN** : SECTOR CHOROS - DISTRITO DE CHOROS  
PROVINCIA DE CUTERVO – CAJAMARCA.

**PRESUPUESTO ASIGNADO** : S/. 1'248,485.00

**DESCRIPCION DE LAS ACTIVIDADES EJECUTADAS**

BASICAMENTE EL TRABAJO HA CONSISTIDO EN LIMPIEZA Y DESCOLMATACION DE LA QUEBRADA LA LIMA EN UNA LONGITUD DE 3.0 KM CON UN ANCHO PROMEDIO DE 30.0 METROS, SE UBICA EN ZONA RURAL Y URBANA DEL DISTRITO DE CHOROS, LA ACTIVIDAD SE HA DESARROLLADO CON LA PARTICIPACION DE MAQUINARIA PESADA CONSISTENTE EN 02 TRACTOR SOBRE ORUGAS DE 170 HP.

**METAS EJECUTADAS**

LA META EJECUTADA SE HA DESARROLLADO EN UN 100 % EJECUTANDO LAS METAS SEGÚN EL SIGUIENTE DETALLE:

META FÍSICA PROGRAMADA : 3.00 KM

META FÍSICA ADICIONAL : 0.00 KM

META FÍSICA TOTAL : 3.00 KM

PRESUPUESTO EJECUTADO : S/. 1'239,329.00

SE ADJUNTA ACTA DE CULMINACION DE ACTIVIDAD






MINISTERIO DE AGRICULTURA Y RIEGO

MINISTERIO DE AGRICULTURA Y RIEGO  
PROYECTO ESPECIAL JAÉN SAN IGNACIO BAGUA

PEJSIB  
PROYECTO ESPECIAL  
JAÉN SAN IGNACIO BAGUA

00008

ACTA DE TERMINACIÓN Y RECEPCION DE ACTIVIDAD

Siendo las 09:00 a.m. del Miercoles 09 de Diciembre de 2015 se reunieron en la zona de ejecución de la Actividad: "LIMPIEZA Y DESCOLMATACIÓN DEL CAUCE DE LA QUEBRADA LA LIMA-DISTRITO DE CHOROS - PROVINCIA DE CUTERVO - DEPARTAMENTO CAJAMARCA": por el Proyecto Especial Jaén San Ignacio Bagua, el Ing. Oscar Miguel Pizarro León-Director de Obras, el Ing. José Miguel Berrú Camino - Coordinador de Monitoreo, el Ing. Víctor Mendoza Regalado Responsable de Monitoreo y Seguimiento; por la ALA el Ing. Carlos Díaz Arrobas - Director; por los beneficiarios el Sr. César Sanchez Rodas Alcalde del Distrito de Choros; y por otra parte la Empresa B & B INGENIEROS SRL : el Sr. Angel Edgardo Barboza Montalvo el Representante Legal de la contratista y el Ing. Carlos Alberto Paredes Chumpén Profesional Responsable de la ejecución de la Actividad con la finalidad de llevar a cabo el Acto de Terminación y Recepción de la Actividad "LIMPIEZA Y DESCOLMATACIÓN DEL CAUCE DE LA QUEBRADA LA LIMA-DISTRITO DE CHOROS - PROVINCIA DE CUTERVO - DEPARTAMENTO CAJAMARCA".

ING. OSCAR MIGUEL PIZARRO LEÓN  
DIRECTOR DE OBRAS  
ING. JOSÉ MIGUEL BERRÚ CAMINO  
COORDINADOR DE MONITOREO  
ING. VÍCTOR MENDOZA REGALADO  
RESPONSABLE DE MONITOREO Y SEGUIMIENTO  
Sr. César Sanchez Rodas

ING. VÍCTOR MENDOZA REGALADO  
RESPONSABLE DE MONITOREO Y SEGUIMIENTO  
ING. CARLOS ALBERTO PAREDES CHUMPÉN  
PROFESIONAL RESPONSABLE DE LA ACTIVIDAD

Datos Generales:

Entidad Ejecutora	:	Proyecto Especial Jaén San Ignacio Bagua
Metas Físicas ejecutadas	:	3.00 km Descolmatación y Conformación de Talud de la Quebrada La Lima
Empresa Ejecutora	:	B & B INGENIEROS SRL
Plazo de Ejecución Programado	:	60 Días Calendarios
Plazo de Ejecución Ejecutado	:	54 Días Calendarios
Fecha de Inicio	:	15 de Octubre 2015
Fecha de Culminación	:	07 de Diciembre 2015
Responsable del Seg. Y Monitoreo	:	Ing. Víctor Mendoza Regalado
Prof. Responsable de la Ejecución	:	Ing. Carlos Alberto Paredes Chumpén

ING. CARLOS ALBERTO PAREDES CHUMPÉN  
PROFESIONAL RESPONSABLE DE LA ACTIVIDAD

B & B INGENIEROS S.R.L.  
Ing. Angel Edgardo Barboza Montalvo  
GERENTE GENERAL

Luego de recorrer la zona donde se realizaron los trabajos se verificó que éstos se han ejecutado de acuerdo a la Ficha Técnica (Planos, Metrados y Especificaciones Técnicas) aprobado mediante acto resolutivo N° 298 - 2015 - MINAGRI - PEJSIB - DE del 30/09/15





MINISTERIO DE AGRICULTURA Y RIEGO


MINISTERIO DE AGRICULTURA Y RIEGO  
PROYECTO ESPECIAL JAEN SAN IGNACIO BAGUA


00008  
PEJSIB  
PROYECTO ESPECIAL  
JAEN SAN IGNACIO BAGUA


En consecuencia, no existiendo ninguna observación se procede al Acto de Culminación, Entrega y Recepción por parte de los usuarios de la Actividad: "LIMPIEZA Y DESCOLMATACIÓN DEL CAUCE DE LA QUEBRADA LA LIMA-DISTRITO DE CHOROS - PROVINCIA DE CUTERVO - DEPARTAMENTO CAJAMARCA". Representados por el Alcalde Sr. Cesar Sanchez Rodas

Siendo las 12:00 a.m. del Miercoles 09 de diciembre de 2015 se suscribe la presente Acta en señal de conformidad.

Por el PEJSIB:

  
ING. MENDOZA REGALADO VICTOR CESAR  
PROFESIONAL DE MONTAÑAS Y RIEGO  
Ing. Victor Mendoza Regalado  
Responsable de Seguimiento y Monitoreo



  
Ing. José Miguel Berrú Sumino  
Coordinador Monitoreo y Seguimiento


  
Ing. Oscar M. Pizarro León  
Director de Obras del PEJSIB

Por el ALA:


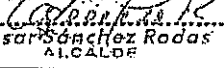
Ing. Carlos Díaz Arrobas  
Director ALA

Por la empresa :


  
B & B INGENIEROS S.R.L.  
  
Ing° Angel Edgardo Barboza Montalvo  
Ing° Angel Edgardo Barboza Montalvo  
Representante Legal  
B & B INGENIEROS SRL

  
ING. PAREDES CHUMPEL CARLOS ALBERTO  
PROFESIONAL RESPONSABLE DE LA ACTIVIDAD  
Ing° Carlos Alberto Paredes Chumpén  
Responsable de la Ejecución de la Actividad  
B & B INGENIEROS SRL

Por los Beneficiarios:

  
MUNICIPALIDAD DISTRITAL CHOROS  
PROVINCIA DE CUTERVO, REGION CAJAMARCA  
  
César Sánchez Rodas  
ALCALDE  
Sr. Cesar Sanchez Rodas  
ALCALDE  
MUNICIPALIDAD DISTRITAL DE CHOROS






Descolmatacion del cauce de la quebrada La Lima prog 0+100



Descolmatación de la quebrada La Lima se observa tractor de Oruga D7, Progresiva 0+200





Utilización de cargador para conformación de Talud, prog 0+300



Trabajos de descolmatacion quebrada la Lima se observa el empleo de dos tractores, progresiva 0+150

# RESUMEN DE ACTIVIDAD

PROGRAMA DE PREVENCIÓN 2015 - 2016

**NOMBRE** : LIMPIEZA Y DESCOLMATACIÓN DE LA QUEBRADA SHUMBA - DISTRITO DE BELLAVISTA - PROVINCIA DE JAÉN - CAJAMARCA.

**ENTIDAD** : PROYECTO ESPECIAL JAEN SAN IGNACIO BAGUA

**MODALIDAD DE EJECUCION** : CONTRATA

**UBICACIÓN** : SECTOR PUEBLO NUEVO, CHINCHIQUE, AYABAQUITA, SHUMBA ALTO, TOCAQUILLO, CRUCE DE SHUMBA, SHUMBA BAJO, PAPAYAL, ANCHUMA, CANANA, CALABOZO, SAN ANTONIO, ORTIGAS, CHIRIMOYO, INGURO Y PLAYA GRANDE.

**PRESUPUESTO ASIGNADO** : S/. 1'134,069.00

## DESCRIPCION DE LAS ACTIVIDADES EJECUTADAS

EL TRABAJO HA CONSISTIDO EN LIMPIEZA Y DESCOLMATACION DEL RÍO SHUMBA, EN UNA LONGITUD DE 5.62 KM Y UNA SECCIÓN DE 20 METROS EN PROMEDIO, SE UBICA EN ZONA RURAL Y URBANA DE LAS LOCALIDADES DE PUEBLO NUEVO, CHINCHIQUE, AYABAQUITA, SHUMBA ALTO, TOCAQUILLO, CRUCE DE SHUMBA, SHUMBA BAJO, PAPAYAL, ANCHUMA, CANANA, CALABOZO, SAN ANTONIO, ORTIGAS, CHIRIMOYO, INGURO Y PLAYA GRANDE, DISTRITO DE BELLAVISTA, LA ACTIVIDAD SE HA DESARROLLADO CON LA PARTICIPACIÓN DE MAQUINARIA PESADA CONSISTENTE EN 02 TRACTOR DE ORUGAS DE 170 HP Y 03 EXCAVADORAS DE 115HP.

## METAS EJECUTADAS

LA META EJECUTADA SE HA DESARROLLADO EN UN 100 % EJECUTANDO LAS METAS SEGÚN EL SIGUIENTE DETALLE:

META FÍSICA PROGRAMADA	:	5.62 KM
META FÍSICA ADICIONAL	:	0.00 KM
META FÍSICA TOTAL	:	<b>5.62 KM</b>
PRESUPUESTO EJECUTADO	:	<b>S/. 1' 130,809.00</b>

SE ADJUNTA ACTA DE CULMINACION DE ACTIVIDAD

ACTA DE RECEPCION DE ACTIVIDAD N° 01

Obra : "Limpieza y Descolmatación de la Quebrada Shumba-Bellavista - Jaén -Cajamarca"

Ubicación : Bocatoma El Triunfo.

Supervisor : Ing. Adelmo Ferrari Rioja

Residente : Ing. Jhonny A. Olivos Merino

Monto de Obra : 1'134,069.00 (Un millón ciento treinta y cuatro mil sesenta y nueve y 00/100 Nuevos soles

Plazo ejecución original : 60 días calendario

METAS:

- Limpieza, Descolmatación y protección de Bocatoma del canal el Triunfo, en el Cauce de la quebrada Shumba.

En las inmediaciones de la Bocatoma antes mencionadas del Cauce de la Quebrada Shumba, siendo las 3:00 horas del día 21.10.2015, se reunieron las siguientes personas:

Por el PROYECTO ESPECIAL JAEN SAN IGNACIO BAGUA:

- Ing. Adelmo Ferrari Rioja..... Supervisor de Seguimiento y Monitoreo

Por la Junta de Usuarios de Jaén:


- Ing. Anderson Angulo Alarcón.....Gerente Técnico Junta de Usuarios



Por la Comisión de Regantes del Canal El Triunfo:

- Sr. .... Presidente del Comité de Regantes



Luego de realizar una inspección detallada de la ejecución de los trabajos, se ha verificado que se ha culminado con la limpieza y descolmatación del cauce de la quebrada Shumba, en las inmediaciones de la Bocatoma del canal El Triunfo, aguas arriba y aguas abajo.

Por lo tanto, no existiendo ningún impedimento y siendo las 4:00 horas del 21.10.2015 se da por finalizado el Acto, y en señal de conformidad, se suscribe la presente ACTA DE RECEPCIÓN Y ENTREGA DE OBRA, en 04 ejemplares de igual valor.

  
 Ing. Anderson Angulo Alarcón  
 Gerente Técnico de la Junta de Usuarios  
 Sector Hidráulico Menor de Jaén

  
 Adelmo Ferrari Rioja  
 INGENIERO CIVIL  
 Ing. Adelmo Ferrari Rioja  
 Supervisor de Seguimiento y Monitoreo  
 PEJSIB

Sr.  
Presidente del Canal El Triunfo

  
 Jhonny Armando Olivos Merino  
 INGENIERO CIVIL  
 Reg. CIP. N° 808 58  
 Ing. Jhonny A. Olivos Merino  
 Responsable Técnico del Contratista

### ACTA DE RECEPCION DE ACTIVIDAD N° 02

Obra : "Limpieza y Descalcificación de la Quebrada Shumba-Bellavista - Jaén -Cajamarca"

Ubicación : Bocatoma Mayor Chinchique.

Supervisor : Ing. Adelmo Ferrari Rioja

Residente : Ing. Jhonny A. Olivos Merino

Monto de Obra : 1'134,069.00 (Un millón ciento treinta y cuatro mil sesenta y nueve y 00/100 Nuevos soles

Prazo ejecución original : 60 días calendario

**METAS:**

- Limpieza, Descalcificación y protección de Bocatoma del canal Mayor Chinchique, en el Cauce de la quebrada Shumba.

En las inmediaciones de la Bocatoma antes mencionadas del Cauce de la Quebrada Shumba, siendo las 4:15 horas del día 21.10.2015, se reunieron las siguientes personas:

Por el PROYECTO ESPECIAL JAEN SAN IGNACIO BAGUA:

- Ing. Adelmo Ferrari Rioja..... Supervisor de Seguimiento y Monitoreo

Por la Junta de Usuarios de Jaén:


- Ing. Anderson Angulo Alarcón.....Gerente Técnico Junta de Usuarios


Por la Comisión de Regantes del Canal Mayor Chinchique:

- Sr. .... Presidente del Comité de Regantes


Luego de realizar una inspección detallada de la ejecución de los trabajos, se ha verificado que se ha culminado con la limpieza y Descalcificación del cauce de la quebrada Shumba, en las inmediaciones de la Bocatoma del canal Mayor Chinchique, aguas arriba y aguas abajo.

Por lo tanto, no existiendo ningún impedimento y siendo las 5:00 horas del 21.10.2015 se da por finalizado el Acto, y en señal de conformidad, se suscribe la presente ACTA DE RECEPCIÓN Y ENTREGA DE OBRA, en 04 ejemplares de igual valor.

  
 Ing. Anderson Angulo Alarcón  
 Gerente Técnico de la Junta de Usuarios  
 Sector Hidráulico Menor de Jaén

  
 Adelmo Ferrari Rioja  
 INGENIERO CIVIL  
 CIP. 80587  
 Ing. Adelmo Ferrari Rioja  
 Supervisor de Seguimiento y Monitoreo  
 PEJSIB

Sr.  
Presidente del Canal Mayor Chinchique

  
 Jhonny Arriango Olivos Merino  
 INGENIERO CIVIL  
 Reg. CIP. N° 80358  
 Ing. Jhonny A. Olivos Merino  
 Responsable Técnico del Contratista

000001

### ACTA DE RECEPCION DE ACTIVIDAD N° 03

Obra : "Limpieza y Descolmatación de la Quebrada Shumba-Bellavista – Jaén -Cajamarca"  
 Ubicación : Bocatoma Las Tomas.  
 Supervisor : Ing. Adelmo Ferrari Rioja  
 Residente : Ing. Jhonny A. Olivos Merino  
 Monto de Obra : 1'134,069.00 (Un millón ciento treinta y cuatro mil sesenta y nueve y 00/100 Nuevos soles  
 Plazo ejecución original : 60 días calendario

**METAS:**

- Limpieza, Descolmatación y protección de Bocatoma del canal Las Tomas, en el Cauce de la quebrada Shumba.

En las Inmediaciones de la Bocatoma antes mencionadas del Cauce de la Quebrada Shumba, siendo las 11:00 horas del día 22.10.2015, se reunieron las siguientes personas:

Por el PROYECTO ESPECIAL JAEN SAN IGNACIO BAGUA:

- Ing. Adelmo Ferrari Rioja..... Supervisor de Seguimiento y Monitoreo

Por la Junta de Usuarios de Jaén:


- Ing. Anderson Angulo Alarcón.....Gerente Técnico Junta de Usuarios


Por la Comisión de Regantes del Canal Las Tomas:

- Sr. .... Presidente del Comité de Regantes


Luego de realizar una inspección detallada de la ejecución de los trabajos, se ha verificado que se ha culminado con la limpieza y Descolmatación del cauce de la quebrada Shumba, en las Inmediaciones de la Bocatoma del Canal Las Tomas, aguas arriba y aguas abajo.

Por lo tanto, no existiendo ningún impedimento y siendo las 11:30 horas del 22.10.2015 se da por finalizado el Acto, y en señal de conformidad, se suscribe la presente ACTA DE RECEPCIÓN Y ENTREGA DE OBRA, en 04 ejemplares de igual valor.

  
 Ing. Anderson Angulo Alarcón  
 Gerente Técnico de la Junta de Usuarios  
 Sector Hidráulico Menor de Jaén

  
 Adelmo Ferrari Rioja  
 Ing. Adelmo Ferrari Rioja  
 Supervisor de Seguimiento y Monitoreo  
 PEJSIB

Sr.  
Presidente del Canal Las Tomas

  
 Jhonny Armano Olivos Merino  
 INGENIERO CIVIL  
 Reg. CIP. N° 80858  
 Ing. Jhonny A. Olivos Merino  
 Responsable Técnico del Contratista

TRABAJOS DESCOLMATACION QUEBRADA SHUMBA – BELLAVISTA




LIMPIEZA QUEBRADA SHUMBA - BELLAVSTA






**CONFORMACION DE TALUD CON MATERIAL EXCEDENTE DE LA QUEBRADA SHUMBA**



**AVANCE DE TRABAJOS EN QUEBRADA SHUMBA - BELLAVISTA**





# RESUMEN DE ACTIVIDAD

PROGRAMA DE PREVENCIÓN 2015 - 2016

**NOMBRE** : LIMPIEZA Y DESCOLMATACIÓN DEL RÍO TABACONAS – DISTRITO DE BELLAVISTA - PROVINCIA DE JAÉN – CAJAMARCA.

**ENTIDAD** : PROYECTO ESPECIAL JAEN SAN IGNACIO BAGUA

**MODALIDAD DE EJECUCION** : CONTRATA

**UBICACIÓN** : SECTOR TABACONAS Y AMBATO.

**PRESUPUESTO ASIGNADO** : S/. 736,091.00

## DESCRIPCIÓN DE LAS ACTIVIDADES EJECUTADAS

EL TRABAJO HA CONSISTIDO EN LIMPIEZA Y DESCOLMATACION DEL RÍO TABACONAS, EN UNA LONGITUD DE 3.00 KM Y UNA SECCIÓN DE 30 METROS EN PROMEDIO, EN LOS SECTORES DE SAN FRANCISCO, LOS SAUCES, MICHINO, AMBATO, EL SUFRIDO, ETC, SE UBICA EN ZONA RURAL Y URBANA DEL DISTRITO DE BELLAVISTA, LA ACTIVIDAD SE HA DESARROLLADO CON MAQUINARIA PESADA CONSISTENTE EN 04 EXCAVADORAS SOBRE ORUGAS DE 115 HP.

## METAS EJECUTADAS

LA META EJECUTADA SE HA DESARROLLADO EN UN 111 %, REALIZANDO ADEMÁS TRABAJOS ADICIONALES EN EL CAUCE DEL RÍO, EJECUTANDO LAS METAS SEGÚN EL SIGUIENTE DETALLE:

META FÍSICA PROGRAMADA : 3.00 KM

META FÍSICA ADICIONAL : 0.32 KM

META FÍSICA TOTAL : 3.32 KM

PRESUPUESTO EJECUTADO : **S/. 736,444.02**

SE ADJUNTA ACTA DE CULMINACION DE ACTIVIDAD



ACTA DE RECEPCIÓN DE ACTIVIDAD EN LA BOCATOMA LOS SAUCES

Siendo las 10:00 am del 16 de Noviembre del 2015 se reunieron en la zona de ejecución de la Actividad Bocatoma Los Sauces parte de los trabajos "Limpieza y Descolmatación del Cauce del Río Tabaconas, Distrito Bellavista – Jaén – Cajamarca", por el Proyecto Especial Jaén - San Ignacio – Bagua, el Ing. Oscar Miguel Pizarro León Jefe de Obras, el Ing. Oscar Antonio Saavedra Vilchez Profesional de Monitoreo y Seguimiento de la Actividad; por la Empresa Contratista Construcciones Consultoría y Servicios Generales J&R SAC, el Representante Legal Segundo Raúl Pinedo Vásquez, el Ing. Alex Rene García Fernández Profesional Especialista de la Actividad, con la Finalidad de llevar a cabo el Acta de Entrega de Recepción de la Actividad en la Bocatoma Los Sauces como parte de los trabajos de la Actividad "Limpieza y Descolmatación del Cauce del Río Tabaconas, Distrito Bellavista – Jaén – Cajamarca".

Datos Generales:

- Entidad Ejecutora : Proyecto Especial Jaén San Ignacio – Bagua.
- Meta : 3.32 Km
- Proceso : A Suma Alzada
- Contrato : Exonerado N° 004-2015-MINAGRI-PSI
- Monto Contratado : S/. 704,918.67 Nuevos Soles
- Ejecutor : Construcciones Consultoría y Servicios Generales J&R SAC
- Plazo de Ejecución : 45 días Calendarios
- Fecha de Inicio : 09 de Octubre del 2015
- Fecha de Culminación : 22 de Noviembre del 2015
- Profesional de Monitoreo Y seguimiento : Ing. Oscar Antonio Saavedra Vilchez
- Profesional Especialista : Ing. Alex Rene García Fernández

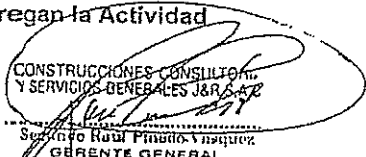
Participan también en este acto el Administrador Local de Agua Ing. Juan Gómez Murillo, Presidente de la comisión de Usuarios del Río Tabaconas Sr. Cesar Mercedes Gil Cieza, Gerente Técnico de la Junta de Usuarios del Sector Hidráulico Menor – Jaén – San Ignacio Ing. Anderson Angulo Alarcón.

Luego de recorrer la zona donde se realizaron los trabajos en la Bocatoma Los Sauces se verifico que estos se han ejecutado de acuerdo a la propuesta Técnica mencionada en el Expediente Técnico.



En consecuencia no existiendo ninguna observación se procede al Acto de Recepción de la Actividad Bocatoma Los Sauces correspondiente a la Actividad "Limpieza y Descolmatación del Cauce del Río Tabaconas, Distrito Bellavista – Jaén – Cajamarca".

Siendo las 10:30 am del día 16 de Noviembre del 2015 se suscribe la presente Acta en señal de Conformidad.

Entregan la Actividad





CONSTRUCCIONES CONSULTORIA Y SERVICIOS GENERALES J&R SAC  
 Sr. Segundo Raúl Pinedo Vásquez  
 Representante Legal  
 CONSTRUCCIONES CONSULTORIA Y SERVICIOS GENERALES J&R SAC

Ing. Alex Rene García Fernández  
 Profesional Especialista  
 CONSTRUCCIONES CONSULTORIA Y SERVICIOS GENERALES J&R SAC

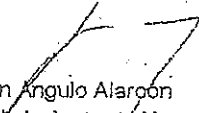
Reciben la Actividad


  
 Ing. Oscar Saavedra Vilchez León
   
 Jefe de
   
 Rio Tabaconas


  
 OSCAR SAAVEDRA VILCHEZ
   
 ING. CIVIL (C/P) N.º 31223
   
 C.E. 1970

Ing. Oscar Antonio Saavedra Vilchez  
Profesional de Monitoreo y Seguimiento


Participan de la Actividad


  
 Ing. Anderson Angulo Alarcon
   
 Gerente Técnico de la Junta de Usuarios
   
 del Sector Hidráulico Menor-Jaén-San Ignacio


  
 COMISION DE USUARIOS
   
 PRESIDENTE
   
 RIO TABACONAS


  
 Sr. Cesar Mercedes Gil Cieza
   
 Presidente de la Comisión de Usuarios
   
 del Rio Tabaconas


**CONDICIONES INICIALES AL MOMENTO DEL INICIO DE LA ACTIVIDAD**



**ENCAUZAMIENTO DEL RIO TABACONAS EN EL SECTOR AMBATO  
TAMBORAPA**



**ENCAUZAMIENTO DEL RIO TABACONAS EN EL SECTOR AMBATO  
TAMBORAPA**



**TRABAJOS DE DESCOLMATACION EN EL RIO TABACONAS**



# RESUMEN DE ACTIVIDAD

PROGRAMA DE PREVENCIÓN 2015 - 2016

**NOMBRE** : LIMPIEZA Y DESCOLMATACIÓN DE LA QUEBRADA TEMBLA – DISTRITO DE CHIRINOS - PROVINCIA DE SAN IGNACIO – CAJAMARCA.

**ENTIDAD** : PROYECTO ESPECIAL JAEN SAN IGNACIO BAGUA

**MODALIDAD DE EJECUCION** : CONTRATA

**UBICACIÓN** : SECTOR CUNIA, HAWAY, CEREZAL Y PERICO.

**PRESUPUESTO ASIGNADO** : S/. 493,857.00

## DESCRIPCION DE LAS ACTIVIDADES EJECUTADAS

EL TRABAJO HA CONSISTIDO EN LIMPIEZA Y DESCOLMATACION DEL QUEBRADA TEMBLA, EN UNA LONGITUD DE 3.90 KM Y UNA SECCION TRANSVERSAL DE 8 METROS, EN LOS SECTORES DE CUNIA, HAWAY, CEREZAL, PERICO Y HIERBA SANTA, SE UBICA EN ZONA RURAL DEL DISTRITO DE CHIRINOS, LA ACTIVIDAD SE HA DESARROLLADO CON MAQUINARIA PESADA CONSISTENTE EN 01 TRACTOR DE ORUGAS DE 170 HP, 02 EXCAVADORAS DE 115 HP.

## METAS EJECUTADAS

LA META EJECUTADA SE HA DESARROLLADO EN UN 100 % EJECUTANDO LAS METAS SEGÚN EL SIGUIENTE DETALLE:

META FÍSICA PROGRAMADA : 3.90 KM

META FÍSICA ADICIONAL : 0.00 KM

META FÍSICA TOTAL : 3.90 KM

PRESUPUESTO EJECUTADO : **S/. 488,157.00**

SE ADJUNTA ACTA DE CULMINACION DE ACTIVIDAD








**"LIMPIEZA Y DESCOLMATACIÓN DEL CAUCE DE LA QUEBRADA TEMBLA CUNIA, DISTRITO DE CHIRINOS, PROVINCIA DE SAN IGNACIO, DEPARTAMENTO DE CAJAMARCA"**

**DATOS GENERALES**

ACTIVIDAD : "LIMPIEZA Y DESCOLMATACIÓN DEL CAUCE DE LA QUEBRADA TEMBLA CUNIA, DISTRITO DE CHIRINOS, PROVINCIA DE SAN IGNACIO, DEPARTAMENTO DE CAJAMARCA"

UBICACIÓN : DISTRITO : CHIRINOS  
 : PROVINCIA : SAN IGNACIO  
 : REGIÓN : CAJAMARCA

PROCESO DE SELECCIÓN : PROCESO DE EXONERACIÓN N° 010-2015-MINAGRI-PEJSIB-DE

ENTIDAD CONTRATANTE : PROYECTO ESPECIAL JAÉN SAN IGNACIO BAGUA

VALOR REFERENCIAL : S/. 472,263.09 Con IGV.

FECHA DEL VALOR REFERENCIAL : AGOSTO 2015

FINANCIAMIENTO : RECURSOS DETERMINADOS

MONTO CONTRATADO : S/. 472,263.09 Con IGV.

SISTEMA DE CONTRATACIÓN : A SUMA ALZADA

CONTRATISTA : RUBIO SABERBEIN ASOCIADOS SAC

RESPONSABLE DE LA ACTIVIDAD : ING. GESAR ENRIQUE SAENZ ESPINO

PROFESIONAL DE MONITOREO Y SEGUIMIENTO : ING. WILMER VÁSQUEZ VARGAS.

FECHA DE INICIO DE ACTIVIDAD : 24 DE OCTUBRE DEL 2015

PLAZO DE EJECUCIÓN DE ACTIVIDAD : 30 DÍAS CALENDARIO

FECHA PROG. DE TÉRMINO DE ACTIVIDAD : 22 DE NOVIEMBRE DE 2015

Constituidos en el lugar donde se ejecuta la Actividad: "LIMPIEZA Y DESCOLMATACIÓN DEL CAUCE DE LA QUEBRADA TEMBLA CUNIA, DISTRITO DE CHIRINOS, PROVINCIA DE SAN IGNACIO, DEPARTAMENTO DE CAJAMARCA", ubicada en el distrito de Chirinos, Provincia de San Ignacio, Región Cajamarca, siendo las 10:00 horas del día 31 de Octubre de 2015, se hicieron presentes los responsables de la ejecución de la Actividad, para la recepción parcial de las metas asignadas en el presente proyecto:

- ✓ Ing. Miguel Berru Camino : Coordinador Monitoreo y Seguimiento
- ✓ Ing. Wilmer Vásquez Vargas : Profesional de Monitoreo y Seguimiento
- ✓ Ing. Anderson Angulo Alarcón : Gerente Técnico Junta de Usuarios Sector Hidráulico Menor Jaén San Ignacio
- ✓ Sr. Willian Bravo Bravo : Presidente comisión de usuarios Cunia – Hawai - CerezaI

*Handwritten signatures and initials, including 'Gesar Saenz Espino' and 'Wilmer Vásquez Vargas'.*

*Handwritten signature of Wilmer Vásquez Vargas, followed by printed text: 'INGENIERO S.A.V. REG. CIB 14'.*

**ACTA DE RECEPCIÓN PARCIAL BOCATOMA CASA VIEJA**

00010  
000087

**“LIMPIEZA Y DESCOLMATACIÓN DEL CAUCE DE LA QUEBRADA  
TEMBLA CUNIA, DISTRITO DE CHIRINOS, PROVINCIA DE SAN  
IGNACIO, DEPARTAMENTO DE CAJAMARCA”**

Y de la otra parte el Ing. Cesar Enrique Saenz Espino Profesional encargado de la Ejecución de la Actividad y Sr. Fernando Rubio Diaz Representante Legal del Contratista Rubio – Saberbain Asociados SAC, con la finalidad de verificar el fiel cumplimiento de lo establecido en los planos y especificaciones técnicas, de acuerdo al expediente técnico y a las metas de cada actividad.

La meta establecida para la entrega parcial de la Actividad comprende lo siguiente:


- ✓ Trazo y replanteo en una longitud de 257.77 m, en las progresivas 0 + 0.00 km hasta 0 + 257.77 km.
- ✓ Descolmatación del cauce de la quebrada en los puntos críticos afin de proteger la bocatoma en una longitud de 257.77 m comprendido entre la progresivas 0 + 0.00 km hasta 0 + 257.77 km, para lo cual se realizó corte y colocación del material colmatado en el lecho de la quebrada hacia las márgenes socavadas o que necesitan protección, hasta obtener una sección de forma trapezoidal y de acuerdo al dimensionamiento del cauce de la quebrada.
- ✓ Conformación con el material excavado bordos de encauzamiento y protección a ambos lados del eje y sobre donde exista erosión y socavación.
- ✓ Protección de la bocatoma Casa vieja con material granular y rocas extraído del cauce de la quebrada.

Los responsables de la ejecución de la Actividad procedieron a realizar un recorrido por todo el tramo correspondiente a la bocatoma Casa Vieja, verificando las partidas ejecutadas por el contratista y contrastándolo con el Expediente Técnico; determinando que todas las partidas han sido ejecutadas al 100% de conformidad con los planos y especificaciones técnicas contenidas en el Expediente Técnico.


Los responsables de la Actividad, en uso de sus atribuciones, acuerdan **RECEPCIONAR PARCIALMENTE** la meta "BOCATOMA CASA VIEJA", de conformidad con lo establecido en las bases y contrato.

Siendo las 03:30 horas del día 31 de Octubre de 2015 y en señal de conformidad con lo expresado en la presente, firman los participantes de este acto en 06 originales.

**POR EL PROYECTO ESPECIAL JAÉN SAN IGNACIO BAGUA**

  
Ing. Miguel Berru Camino

Coordinador Monitoreo y Seguimiento


  
Ing. Wilmer Vásquez Vargas

Profesional de Monitoreo y Seguimiento

**ACTA DE RECEPCIÓN PARCIAL BOCATOMA CASA VIEJA**

2023 0000  
00010  
"LIMPIEZA Y DESCOLMATACIÓN DEL CAUCE DE LA QUEBRADA  
TEMBLA CUNIA, DISTRITO DE CHIRINOS, PROVINCIA DE SAN  
IGNACIO, DEPARTAMENTO DE CAJAMARCA"

POR EL CONTRATISTA



Sr. FERNANDO RUBIO DIAZ


Representante de Rubio - Saberbein Asociados



Ing. Enrique Saenz

Profesional encargado de la Ejecución de la Actividad


POR LA ORGANIZACIÓN DE USUARIOS



Ing. Anderson Angulo Alarcón

Gerente Técnico Junta de Usuarios

Sector Hidráulico Menor Jaén San Ignacio



Sr. Willian Bravo Bravo

Presidente comisión de usuarios Cunía -  
Hawai - Cerezal

ACTA DE RECEPCIÓN PARCIAL BOCATOMA CASA VIEJA

**"LIMPIEZA Y DESCOLMATACIÓN DEL CAUCE DE LA QUEBRADA  
TEMBLA CUNIA, DISTRITO DE CHIRINOS, PROVINCIA DE SAN IGNACIO,  
DEPARTAMENTO DE CAJAMARCA"**

**DATOS GENERALES**

ACTIVIDAD : "LIMPIEZA Y DESCOLMATACIÓN DEL CAUCE DE LA QUEBRADA  
TEMBLA CUNIA, DISTRITO DE CHIRINOS, PROVINCIA DE SAN  
IGNACIO, DEPARTAMENTO DE CAJAMARCA"

UBICACIÓN : DISTRITO : CHIRINOS  
PROVINCIA : SAN IGNACIO  
REGIÓN : CAJAMARCA

PROCESO DE SELECCIÓN : PROCESO DE EXONERACIÓN N° 010-2015-MINAGRI-PEJSIB-DE

ENTIDAD CONTRATANTE : PROYECTO ESPECIAL JAÉN SAN IGNACIO BAGUA

VALOR REFERENCIAL : S/. 472,263.09 Con IGV.

FECHA DEL VALOR REFERENCIAL : AGOSTO 2015

FINANCIAMIENTO : RECURSOS DETERMINADOS

MONTO CONTRATADO : S/. 472,263.09 Con IGV.

SISTEMA DE CONTRATACIÓN : A SUMA ALZADA

CONTRATISTA : RUBIO SABERBEIN ASOCIADOS SAC

RESPONSABLE DE LA ACTIVIDAD : ING. CESAR ENRIQUE SAENZ ESPINO

PROFESIONAL DE MONITOREO Y SEGUIMIENTO : ING. WILMER VÁSQUEZ VARGAS.

FECHA DE INICIO DE ACTIVIDAD : 24 DE OCTUBRE DEL 2015

PLAZO DE EJECUCIÓN DE ACTIVIDAD : 30 DÍAS CALENDARIO

FECHA PROG. DE TÉRMINO DE ACTIVIDAD : 22 DE NOVIEMBRE DE 2015

*[Handwritten signatures and initials]*

Constituidos en el lugar donde se ejecuta la Actividad: "LIMPIEZA Y DESCOLMATACIÓN DEL CAUCE DE LA QUEBRADA TEMBLA CUNIA, DISTRITO DE CHIRINOS, PROVINCIA DE SAN IGNACIO, DEPARTAMENTO DE CAJAMARCA", ubicada en el distrito de Chirinos, Provincia de San Ignacio, Región Cajamarca, siendo las 10:00 horas del día 31 de Octubre de 2015, se hicieron presentes los responsables de la ejecución de la Actividad, para la recepción parcial de las metas asignadas en el presente proyecto:

- ✓ Ing. Miguel Berru Camino : Coordinador Monitoreo y Seguimiento
- ✓ Ing. Wilmer Vásquez Vargas : Profesional de Monitoreo y Seguimiento
- ✓ Ing. Anderson Angulo Alarcón : Gerente Técnico Junta de Usuarios Sector Hidráulico Menor Jaén San Ignacio
- ✓ Sr. Willian Bravo Bravo : Presidente comisión de usuarios Cunía – Hawai - Cerezal

*[Handwritten signature]*  
INGENIERO  
REG. CIP. N°

**ACTA DE RECEPCIÓN PARCIAL BOCATOMA HUARANGAL**

**"LIMPIEZA Y DESCOLMATACIÓN DEL CAUCE DE LA QUEBRADA  
TEMBLA CUNIA, DISTRITO DE CHIRINOS, PROVINCIA DE SAN  
IGNACIO, DEPARTAMENTO DE CAJAMARCA"**

Y de la otra parte el Ing. Enrique Saenz Profesional encargado de la Ejecución de la Actividad y Sr. Fernando Rubio Díaz Representante Legal del Contratista Rubio – Saberbein Asociados SAC, con la finalidad de verificar el fiel cumplimiento de lo establecido en los planos y especificaciones técnicas, de acuerdo al expediente técnico y a las metas de cada actividad.

La meta establecida para la entrega parcial de la Actividad comprende lo siguiente:

- ✓ Trazo y replanteo en una longitud de 230.30m, en las progresivas 0 + 0.00 km hasta 0 + 230.30 km.
- ✓ Descolmatación del cauce de la quebrada en los puntos críticos afin de proteger la bocatoma en una longitud de 230.30m comprendido entre la progresivas 0 + 0.00 km hasta 0 + 230.30 km, para lo cual se realizó corte y colocación del material colmatado en el lecho de la quebrada hacia las márgenes socavadas o que necesitan protección, hasta obtener una sección de forma trapezoidal y de acuerdo al dimensionamiento del cauce de la quebrada.
- ✓ Conformación con el material excavado bordos de encauzamiento y protección a ambos lados del eje y sobre donde exista erosión y socavación.
- ✓ Protección de la bocatoma Huarangal con material granular y rocas extraído del cauce de la quebrada.

Los responsables de la ejecución de la Actividad procedieron a realizar un recorrido por todo el tramo correspondiente a la bocatoma Huarangal, verificando las partidas ejecutadas por el contratista y contrastándolo con el Expediente Técnico; determinando que todas las partidas han sido ejecutadas al 100% de conformidad con los planos y especificaciones técnicas contenidas en el Expediente Técnico.

Los responsables de la Actividad, en uso de sus atribuciones, acuerdan RECEPCIONAR PARCIALMENTE la meta "BOCATOMA HUARANGAL", de conformidad con lo establecido en las bases y contrato.

Siendo las 03:30 horas del día 31 de Octubre de 2015 y en señal de conformidad con lo expresado en la presente, firman los participantes de este acto en 06 originales.

**POR EL PROYECTO ESPECIAL JAÉN SAN IGNACIO BAGUA**

Ing. Miguel Berru Camino

Coordinador Monitoreo y Seguimiento

Ing. Wilmer Vásquez Vargas

Profesional de Monitoreo y Seguimiento

**ACTA DE RECEPCIÓN PARCIAL BOCATOMA HUARANGAL**

00860010

**"LIMPIEZA Y DESCOLMATACIÓN DEL CAUCE DE LA QUEBRADA  
TEMBLA CUNIA, DISTRITO DE CHIRINOS, PROVINCIA DE SAN  
IGNACIO, DEPARTAMENTO DE CAJAMARCA"**


---

POR EL CONTRATISTA



Sr. FERNANDO RUBIO DIAZ


Representante de Rubio - Saberbein Asociados



Ing. Enrique Saenz

Profesional encargado de la Ejecución de la Actividad


POR LA ORGANIZACIÓN DE USUARIOS



Ing. Anderson Angulo Alarcón

Gerente Técnico Junta de Usuarios

Sector Hidráulico Menor Jaén San Ignacio



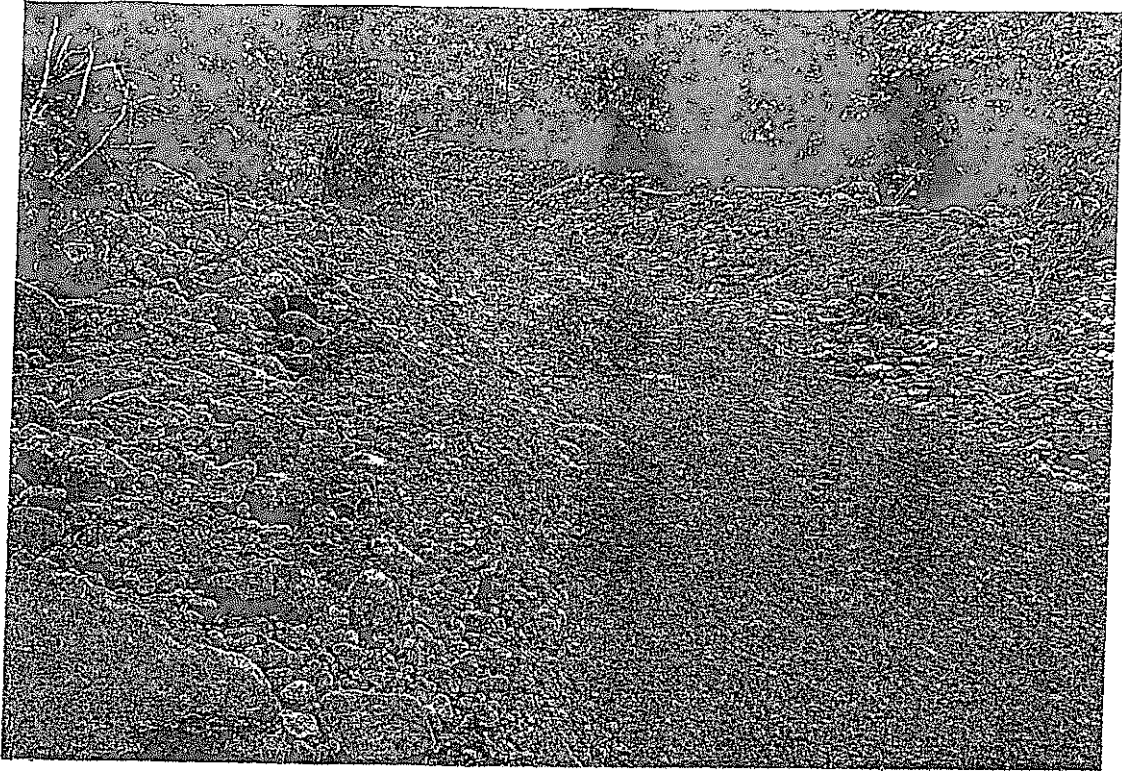
Sr. Willian Bravo Bravo

Presidente comisión de usuarios Cunía -  
Hawai - Cerezal

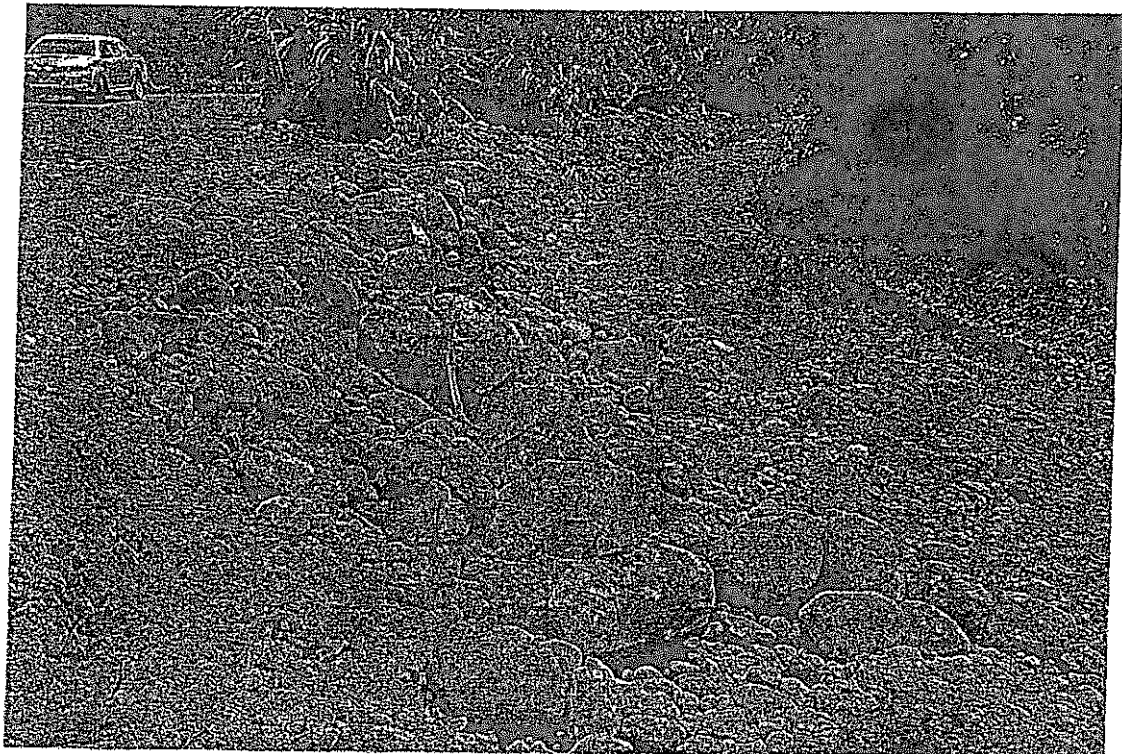
---

**ACTA DE RECEPCIÓN PARCIAL BOCATOMA HUARANGAL**

**CAUCE DE LA QUEBRADA HIERBA SANTA ANTES DE INICIAR LOS TRABAJOS**




**TRABAJOS DE LIMPIEZA Y DESCOLMATAACION**



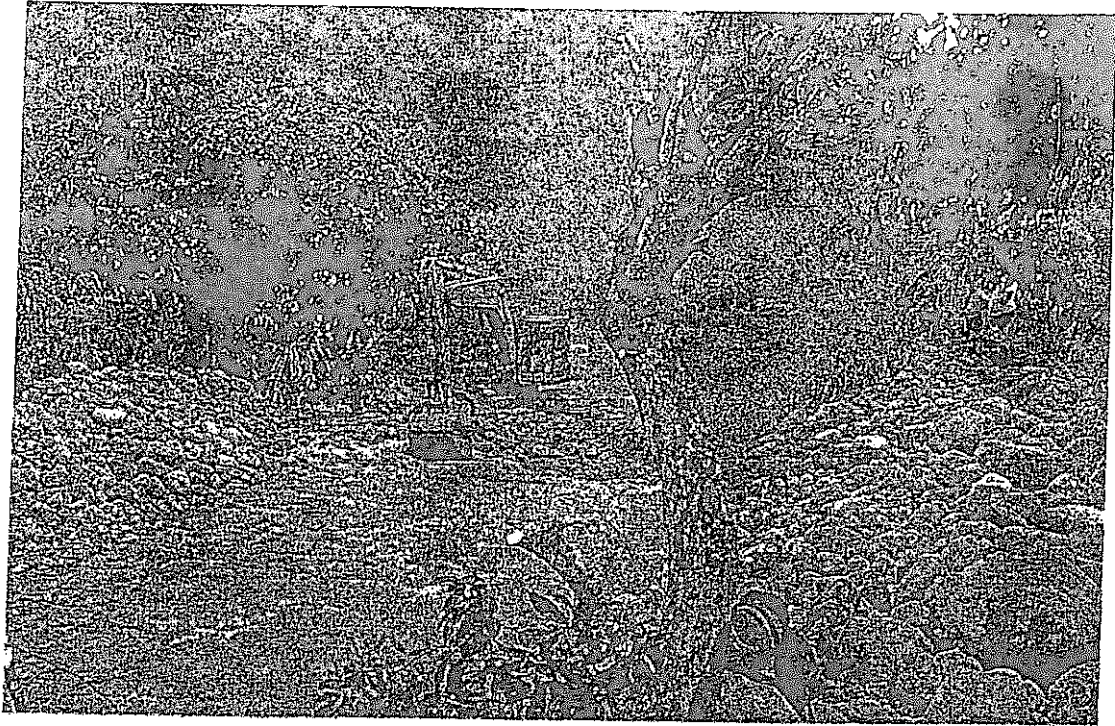





**TRABAJOS DE LIMPIEZA Y DESCOLMATAACION**



TRABAJOS DE LIMPIEZA Y DESCOLMATAACION



TRABAJOS DE LIMPIEZA Y DESCOLMATAACION CULMINADOS.



# RESUMEN DE ACTIVIDAD

PROGRAMA DE PREVENCIÓN 2015 - 2016

**NOMBRE** : LIMPIEZA Y DESCOLMATACIÓN DEL RÍO CHINCHIPE – DISTRITO DE SAN IGNACIO - PROVINCIA DE SAN IGNACIO – CAJAMARCA.

**ENTIDAD** : PROYECTO ESPECIAL JAEN SAN IGNACIO BAGUA

**MODALIDAD DE EJECUCION** : CONTRATA

**UBICACIÓN** : SECTOR HUAQUILLO, PUERTO CHINCHIPE, HÉROES DE LA FLOR, FLOR DE LA FRONTERA Y CRUCE LAMBAYEQUE.

**PRESUPUESTO ASIGNADO** : S/. 580,722.00

## DESCRIPCION DE LAS ACTIVIDADES EJECUTADAS

EL TRABAJO HA CONSISTIDO EN LIMPIEZA Y DESCOLMATACION DEL RÍO CHINCHIPE, EN UNA LONGITUD ACUMULADA DE 4.29 KM Y UN ANCHO DE 6 METROS EN PROMEDIO, CUYA EJECUCION Y CONDICIONES TOPOGRAFICAS SE UBICA EN LOS SECTORES HUAQUILLO, PUERTO CHINCHIPE, HÉROES DE LA FLOR, FLOR DE LA FRONTERA Y CRUCE LAMBAYEQUE ZONA RURAL, DEL DISTRITO DE SAN IGNACIO, LA ACTIVIDAD SE HA DESARROLLADO CON MAQUINARIA PESADA CONSISTENTE EN 02 EXCAVADORAS DE 115 HP.

## METAS EJECUTADAS

LA META EJECUTADA SE HA DESARROLLADO EN UN 123 % EJECUTANDO LAS METAS SEGÚN EL SIGUIENTE DETALLE:

META FÍSICA PROGRAMADA : 3.50 KM

META FÍSICA ADICIONAL : 0.79 KM

META FÍSICA TOTAL : 4.29 KM

PRESUPUESTO EJECUTADO : S/. 572,922.00

SE ADJUNTA ACTA DE CULMINACION DE ACTIVIDAD






MINISTERIO  
DE AGRICULTURA  
Y RIEGO

MINISTERIO DE AGRICULTURA Y RIEGO  
PROYECTO ESPECIAL JAÉN SAN IGNACIO BAGUA

PEJSIB  
PROYECTO ESPECIAL  
JAÉN SAN IGNACIO BAGUA

0010  
2015

ACTA DE TERMINACIÓN Y RECEPCIÓN DE ACTIVIDAD

Siendo las 09:00 a.m. del Miércoles 09 de Diciembre de 2015 se reunieron en la zona de ejecución de la Actividad: "**LIMPIEZA Y DESCOLMATACIÓN DEL CAUCE DEL RIO CHINCHIPE, DISTRITO SAN IGNACIO -SAN IGNACIO - CAJAMARCA**": por el Proyecto Especial Jaén San Ignacio Bagua, el Ing. Oscar Miguel Pizarro León-Director de Obras, el Ing. José Miguel Berrú Camino - Coordinador de Monitoreo y Seguimiento, el Ing. Carmen Orrego Cumpa - Director ALA Jaén, el Ing. Juan Alberto Olano Guzmán Responsable de Seguimiento y Monitoreo, el Ing. Reynaldo Arrascue La Torre, Presidente de la Junta de Usuarios Jaén San Ignacio, el Ing. Anderson Angulo Alarcón, Gerente Técnico de la Junta de Usuarios; por la Empresa Supervisión y Construcciones Sopla Bacalla Ingenieros E.I.R.L : el Ing. Segundo Humberto Sopla Bacalla Representante Legal de la contratista, el Ing. Leonar Tapia Sánchez Responsable de la ejecución de la Actividad con la finalidad de llevar a cabo el Acto de Culminación y Recepción de la Actividad "**LIMPIEZA Y DESCOLMATACIÓN DEL CAUCE DEL RIO CHINCHIPE, DISTRITO SAN IGNACIO -SAN IGNACIO - CAJAMARCA**".

Datos Generales:

Entidad Ejecutora	:	Proyecto Especial Jaén San Ignacio Bagua
Metas Físicas ejecutadas	:	4.29 km
Quebrada Faical	:	0.787 km, conformados por -BOCATOMA EL ZAPOTE -BOCATOMA HUALLANCHE
Quebrada Timaruca	:	1.66 km, conformados por -BOCATOMA SAN ANTONIO -BOCATOMA SANTA ROSA -BOCATOMA LOS COCOS -BOCATOMA GUAYAQUIL
Quebrada Zurunde	:	0.64 km, conformados por -BOCATOMA ZURUNDE -BOCATOMA EL CHECO
Quebrada los Cuyes	:	0.15 km, conformados por -BOCATOMA LOS CACAOS -BOCATOMA HEROES DE LA FLOR -BOCATOMA PROGRESO
Canal Turuco la Balsa	:	1.058 km, conformados por -CANAL TURUCO LA NALSA
Empresa Ejecutora	:	Supervisión y Construcción Sopla Bacalla Ingenieros E.I.R.L
Plazo de Ejecución Programado	:	30 Días Calendarios
Plazo de Ejecución Ejecutado	:	30 Días Calendarios
Fecha de Inicio	:	06 de Noviembre 2015
Fecha de Culminación	:	05 de Diciembre 2015
Responsable del Seg. Y Monitoreo	:	Ing. Juan. A. Olano Guzmán
Responsable de la Ejecución	:	Ing. Leonar Tapia Sánchez






MINISTERIO DE AGRICULTURA Y RIEGO


Luego de recorrer la zona donde se realizaron los trabajos se verificó que éstos se han ejecutado de acuerdo al Expediente Técnico (Planos, Metrados y Especificaciones Técnicas) aprobado mediante acto resolutivo.

En consecuencia, no existiendo ninguna observación se procede al Acto de Culminación y Recepción por parte de los usuarios de la Actividad: "LIMPIEZA Y DESCOLMATACIÓN DEL CAUCE DEL RIO CHINCHIPE, DISTRITO SAN IGNACIO - SAN IGNACIO - CAJAMARCA"

Siendo las 5:30 p.m. del día miércoles 09 de diciembre de 2015 se suscribe la presente Acta en señal de conformidad,

Por la empresa :

  
SUPERVISIÓN Y CONSTRUCCIONES  
SOPA BACALLA INGENIEROS E.I.R.L.  
Ing. P. P. C. R. S. B. Ingenieros E.I.R.L.  
Representante Legal  
Supervisión y Construcciones, S.B Ingenieros E.I.R.L.


  
Ing. Leonar Tapla Sánchez  
Responsable de la Ejecución de la Actividad  
Supervisión y Construcciones, S.B Ingenieros E.I.R.L.

Por los Beneficiarios:

JUNTA DE USUARIOS DEL SECTOR  
HIDRAULICO JAÉN - SAN IGNACIO  
Ing. Reynaldo Arrascaun La Torre  
PRESIDENTE  
Ing. Reynaldo Arrascaun La Torre  
Gerente Técnico de la Junta de Usuarios  
JUSHMJ-SI

JUNTA DE USUARIOS DEL SECTOR  
HIDRAULICO JAÉN - SAN IGNACIO  
Ing. Anderson Angulo Alarcón  
GERENTE TÉCNICO  
Ing. Anderson Angulo Alarcón  
Gerente Técnico de la Junta de Usuarios  
JUSHMJ-SI

Por el PEJSIB:

  
Ing. Juan A. Olano Guzmán  
INGENIERO CIVIL  
CIP: N° 71883  
Ing. Juan A. Olano Guzmán  
Responsable de Seguimiento y Monitoreo

Ing. Oscar M. Pizorro León  
Director de Obras del PEJSIB

Por el ALA:

Ing. Carmen Orrego Cumpa  
Director ALA Jaén





VISTA DEL CAUCE DE LA QUEBRADA COLMATADO.




TRABAJOS LIMPIEZA Y DESCOLMATACION DEL CAUCE





TRABAJOS DE LIMPIEZA Y DESCOLMATACION EJECUTADOS CON MAQUINARIA EN LA BOCATOMA GUAYAQUIL.



LIMPIEZA Y CORTE EN EL BORDE DEL CANAL Y SU PLATAFORMA.





# RESUMEN DE ACTIVIDAD

PROGRAMA DE PREVENCIÓN 2015 - 2016

**NOMBRE** : LIMPIEZA Y DESCOLMATACIÓN DEL RÍO HUANCABAMBA – DISTRITO DE PUCARA-POMAHUACA - PROVINCIA DE JAÉN – CAJAMARCA.

**ENTIDAD** : PROYECTO ESPECIAL JAEN SAN IGNACIO BAGUA

**MODALIDAD DE EJECUCION** : CONTRATA

**UBICACIÓN** : SECTOR PUCARA Y POMAHUACA.

**PRESUPUESTO ASIGNADO** : S/. 1'097,400.00

### DESCRIPCIÓN DE LAS ACTIVIDADES EJECUTADAS

LOS TRABAJOS HAN CONSISTIDO EN LIMPIEZA Y DESCOLMATACION DEL RÍO HUANCABAMBA, EN UNA LONGITUD DE 3.72 KM EN LOS SECTORES DE PUCARA Y POMAHUACA, SE UBICA EN ZONA RURAL Y URBANA DEL DISTRITO DE PUCARA Y POMAHUACA, LA ACTIVIDAD SE HA DESARROLLADO CON MAQUINARIA PESADA CONSISTENTE EN 04 TRACTORES SOBRE ORUGAS DE 300 HP Y 04 EXCAVADORAS SOBRE ORUGAS DE 115 HP.

### METAS EJECUTADAS

LA META EJECUTADA SE HA DESARROLLADO EN UN 100 % EJECUTANDO LAS METAS SEGÚN EL SIGUIENTE DETALLE:


META FÍSICA PROGRAMADA : 3.72 KM

META FÍSICA ADICIONAL : 0.00 KM

META FÍSICA TOTAL : 3.72 KM

PRESUPUESTO EJECUTADO : S/. 1' 085,376.59

SE ADJUNTA ACTA DE CULMINACION DE ACTIVIDAD



# Gobierno del Perú

MINISTERIO DE AGRICULTURA Y RIEGO  
PROYECTO ESPECIAL JAEN SAN IGNACIO BAGUA


## ACTA DE TERMINACIÓN Y RECEPCION DE ACTIVIDAD

Siendo las 09:00 a.m. del Lunes 26 de Octubre de 2015 se reunieron en la zona de ejecución de la Actividad: "LIMPIEZA Y DESCOLMATACIÓN DEL CAUCE DEL RÍO HUANCABAMBA DISTRITOS PUCARA Y POMAHUACA - JAEN- CAJAMARCA"; por el Proyecto Especial Jaén San Ignacio Bagua, el Ing. Oscar Miguel Pizarro León-Director de Obras, el Ing. José Miguel Berrú Camino - Coordinador de Monitoreo y Seguimiento, el Ing. Carmen Orrego Cumpa - Director ALA Jaén, el Ing. Edwin Cabellos Altamirano Responsable de Seguimiento y Monitoreo, el Ing. Reynaldo Arrascue La Torre, Presidente de la Junta de Usuarios Jaén San Ignacio, el Ing. Anderson Angulo Alarcón, Gerente Técnico de la Junta de Usuarios por la Empresa Servicios Generales Viviana E.I.R.L : el Sr. Carlos Alberto Franco Mogollón el Representante Legal de la contratista, el Ing. Antonio Loakim Martínez Díaz Responsable de la ejecución de la Actividad con la finalidad de llevar a cabo el Acto de Culminación y Recepción de la Actividad "LIMPIEZA Y DESCOLMATACIÓN DEL CAUCE DEL RÍO HUANCABAMBA DISTRITOS PUCARA Y POMAHUACA - JAEN- CAJAMARCA".

Datos Generales:

INGENIERO CIVIL  
CIP N° 69963

- Entidad Ejecutora : Proyecto Especial Jaén San Ignacio Bagua
- Metas Físicas ejecutadas : 3,76 km
- Sector Pucara : 2,549 km, conformados por
  - PARCELA ALVARADO Y CAJARURO
  - PARCELA EL MOLLE
  - PARCELA 23 TRAMO II
  - PARCELA 23 TRAMO I
  - PARCELA CHAGROPAMPA
  - PARCELA LAS ESCALERAS
- Sector Quismache : 0,660 km, conformados por
  - BOCATOMA QUISMACHE
  - PARCELA VICTOR LEONARDO
  - PARCELA GAMANFIEL QUIROZ
  - PARCELA HUGO BERNABE
  - PARCELA LUIS AGUILAR
  - PARCELA AGAPITO REYES
- Sector Patacón : 0,511 km, conformados por
  - PARCELA REYES AHUMADA
  - PARCELA PARAISO ESPERANZA CIRUELO



INGENIERO CIVIL  
CIP: 11246

- Empresa Ejecutora : Servicios Generales Viviana E.I.R.L
- Plazo de Ejecución Programado : 60 Días Calendarios
- Plazo de Ejecución Ejecutado : 19 Días Calendarios
- Fecha de Inicio : 08 de Octubre 2015
- Fecha de Culminación : 26 de Octubre 2015
- Responsable del Seg. Y Monitoreo : Ing. Edwin Cabellos
- Responsable de la Ejecución : Ing. Antonio loakim Martínez Díaz



000112

# Gobierno del Perú


MINISTERIO DE AGRICULTURA Y RIEGO  
PROYECTO ESPECIAL JAEN SAN IGNACIO BAGUA


Luego de recorrer la zona donde se realizaron los trabajos se verificó que éstos se han ejecutado de acuerdo al Expediente Técnico (Planos, Metrados y Especificaciones Técnicas) aprobado mediante acto resolutivo.

En consecuencia, no existiendo ninguna observación se procede al Acto de Culminación y Recepción por parte de los usuarios de la Actividad: "LIMPIEZA Y DESCOLMATACIÓN DEL CAUCE DEL RÍO HUANCABAMBA DISTRITOS PUCARA Y POMAHUACA - JAEN - CAJAMARCA".

Siendo las 12:00 a.m. del día lunes 26 de octubre de 2015 se suscribe la presente Acta en señal de conformidad.

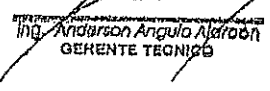
Por la empresa :

  
Sr. Carlos Frinco Mogollón  
Representante Legal  
Servicios Generales Viviana E.I.R.L.

  
Ing. Antonio Loakim Martínez Díaz  
Responsable de la Ejecución de la Actividad  
Servicios Generales Viviana E.I.R.L.

Por los Beneficiarios:

Ing. Reynaldo Arrascaue La Torre  
Gerente Técnico de la Junta de Usuarios  
JUSHMJ-SI

JUNTA DE USUARIOS  
DISTRITO DE RIEGO - JAEN  
  
Ing. Anderson Angulo Alarcón  
GERENTE TÉCNICO  
Ing. Anderson Angulo Alarcón  
Gerente Técnico de la Junta de Usuarios  
JUSHMJ-SI

Por el PEJSIB:

  
Ing. Edwin Cabellos Altamirano  
Responsable de Seguimiento y Monitoreo

  
José Miguel Berru Casana  
INGENIERO CIVIL  
CIP N° 69963


  
Ing. Oscar M. Pizarro León  
Director de Obras del PEJSIB  


Por el ALA:


Ing. Carmen Orrego Cumpa  
Director ALA Jaen




RECONOCIMIENTO DE LA PUNTOS CRITICOS A DESCOLMATAR



INICIO DE LOS TRABAJO DE LIMPIEZA Y DESCOLMATACIÓN



TRACTORES DE ORUGA REALIZANDO TRABAJOS DE DESCOLMATACIÓN Y CONFORMACIÓN DE TALUD



LIMPIEZA Y DESCOLMATACIÓN DEL RIO HUANCABAMBA - PUCARA



# RESUMEN DE ACTIVIDAD

PROGRAMA DE PREVENCIÓN 2015 - 2016

**NOMBRE** : LIMPIEZA Y DESCOLMATACIÓN DE LA QUEBRADA CHACAYACU – DISTRITO DE BELLAVISTA - PROVINCIA DE JAÉN - CAJAMARCA.

**ENTIDAD** : PROYECTO ESPECIAL JAEN SAN IGNACIO BAGUA

**MODALIDAD DE EJECUCION** : CONTRATA

**UBICACIÓN** : SECTOR TOCAQUILLO Y EL FAIQUE.

**PRESUPUESTO ASIGNADO** : S/. 492,050.00

### DESCRIPCIÓN DE LAS ACTIVIDADES EJECUTADAS

BASICAMENTE EL TRABAJO HA CONSISTIDO EN LIMPIEZA Y DESCOLMATACION DE LA QUEBRADA CHACAYACU, EN UNA LONGITUD DE 1.50 KM CON UNA SECCIÓN TRANSVERSAL DE 6 METROS EN PROMEDIO, EN LAS LOCALIDADES DE TOCAQUILLO Y EL FAIQUE, ZONA RURAL DEL DISTRITO DE BELLAVISTA, LA ACTIVIDAD SE HA DESARROLLADO CON LA PARTICIPACIÓN DE MAQUINARIA PESADA CONSISTENTE EN 01 EXCAVADORA SOBRE ORUGAS DE 115 HP.

### METAS EJECUTADAS

LA META EJECUTADA SE HA DESARROLLADO EN UN 100 % EJECUTANDO LAS METAS SEGÚN EL SIGUIENTE DETALLE:

META FÍSICA PROGRAMADA : 1.50 KM

META FÍSICA ADICIONAL : 0.00 KM

META FÍSICA TOTAL : 1.50 KM

PRESUPUESTO EJECUTADO : S/. 483,036.98

SE ADJUNTA ACTA DE CULMINACION DE ACTIVIDAD

7/26

ACTA DE RECEPCIÓN Y ENTREGA DE ACTIVIDAD

Actividad : "Limpieza y Descolmatación del Cauce de la Quebrada Chacayacu, Distrito de Bellavista, Jaén - Cajamarca"

Ubicación : Bocatoma San Lorenzo de la Quebrada Chacayacu

Monitoreo y Seguimiento : Ing. Jorge Antonio Seclén Ramos

Profesional Especialista : Ing. Genaro Roberto Horna Yalta

Monto de Obra : 452 156,33 (Cuatrocientos Cincuenta y Dos Mil Ciento Cincuenta y Seis con 33/100 Nuevos Soles)

Plazo ejecución original : 45 días calendario

METAS

- Limpieza y Descolmatación de la Bocatoma San Lorenzo en el Cauce de la Quebrada Chacayacu, Distrito de Bellavista, Jaén - Cajamarca

En las inmediaciones de la Bocatoma antes mencionadas del Cauce de la Quebrada Chacayacu, siendo las 8.30 horas del día 13.11.2015, se reunieron las siguientes personas:

**Por el PROYECTO ESPECIAL JAÉN SAN IGNACIO BAGUA:**

- Ing. Jorge Antonio Seclén Ramos Responsable de Monitoreo y Seguimiento

**Por la JUNTA DE USUARIOS DE JAÉN:**

- Ing. Anderson Angulo Alarcón Gerente Técnico Junta de Usuarios

**Por el contratista:**


- Ing. Genaro Roberto Horna Yalta Profesional Especialista


**Por la comisión de Regantes del Quebrada Chacayacu**

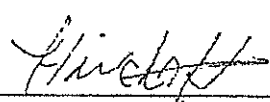
- Sr. Leónidas Chinchay Huamán Presidente de la Comisión de Usuarios QDA, Chacayacu.


Luego de realizar una inspección detallada de la ejecución de los trabajos, se ha verificado que se ha culminado con la limpieza y descolmatación del cauce de la Quebrada Chacayacu, en las inmediaciones de la Bocatoma San Lorenzo.

Por lo tanto, no existiendo ningún impedimento y siendo las 9:30 horas del 11.13.2015 se da por finalizado el Acto y en señal de conformidad, se suscribe la presente ACTA DE RECEPCIÓN Y ENTREGA DE ACTIVIDAD, en 04 ejemplares de igual valor

  
 \_\_\_\_\_  
 Ing. Anderson Angulo Alarcón  
 Gerente Técnico de la Junta de Usuarios  
 Sector Hidráulico Menor de Jaén

  
 \_\_\_\_\_  
 JORGE ANTONIO SECLÉN RAMOS  
 Ing. Jorge Antonio Seclén Ramos  
 Responsable de Monitoreo y Seguimiento  
 CIP. N° 78430

  
 \_\_\_\_\_  
 Sr. Leónidas Chinchay Huamán  
 Presidente de la Comisión de Usuarios  
 QDA, Chacayacu

  
 \_\_\_\_\_  
 GERARO ROBERTO HORNA YALTA  
 INGENIERO CIVIL  
 Reg. CIP N° 10597  
 Ing. Genaro Roberto Horna Yalta  
 Profesional Especialista

ACTA DE RECEPCIÓN Y ENTREGA DE ACTIVIDAD

Actividad : "Limpieza y Descolmatación del Cauce de la Quebrada Chacayacu, Distrito de Bellavista, Jaén.- Cajamarca"

Ubicación : Bocatoma Valiente de la Quebrada Chacayacu

Monitoreo y Seguimiento : Ing. Jorge Antonio Seclén Ramos

Profesional Especialista : Ing. Genaro Roberto Horna Yalta

Monto de Obra : 452 156,33 (Cuatrocientos Cincuenta y Dos Mil Ciento Cincuenta y Seis con 33/100 Nuevos Soles)

Plazo ejecución original : 45 días calendario

METAS


Limpieza y Descolmatación de la Bocatoma Valiente en el Cauce de la Quebrada Chacayacu, Distrito de Bellavista, Jaén.- Cajamarca


En las inmediaciones de la Bocatoma antes mencionadas del Cauce de la Quebrada Chacayacu, siendo las 10.00 horas del día 13.11.2015, se reunieron las siguientes personas:


- Por el PROYECTO ESPECIAL JAÉN SAN IGNACIO BAGUA:
- Ing. Jorge Antonio Seclén Ramos Responsable de Monitoreo y Seguimiento
- Por la JUNTA DE USUARIOS DE JAÉN:
- Ing. Anderson Angulo Alarcón Gerente Técnico Junta de Usuarios
- Por el contratista:
- Ing. Genaro Roberto Horna Yalta Profesional Especialista
- Por la comisión de Regantes del Quebrada Chacayacu
- Sr. Leónidas Chinchay Huamán Presidente de la Comisión de Usuarios QDA. Chacayacu.


Luego de realizar una inspección detallada de la ejecución de los trabajos, se ha verificado que se ha culminado con la limpieza y descolmatación del cauce de la Quebrada Chacayacu, en las inmediaciones de la Bocatoma Valiente.

Por lo tanto, no existiendo ningún impedimento y siendo las 11.00 horas del 11.13.2015 se da por finalizado el Acto y en señal de conformidad, se suscribe la presente ACTA DE RECEPCIÓN Y ENTREGA DE ACTIVIDAD, en 04 ejemplares de igual valor

  
 \_\_\_\_\_  
 Ing. Anderson Angulo Alarcón  
 Gerente Técnico de la Junta de Usuarios  
 Sector Hidráulico Menor de Jaén

  
 \_\_\_\_\_  
 JORGE ANTONIO SECLÉN RAMOS  
 INGENIERO CIVIL  
 Ing. Jorge Antonio Seclén Ramos  
 Responsable de Monitoreo y Seguimiento

  
 \_\_\_\_\_  
 Sr. Leónidas Chinchay Huamán  
 Presidente de la Comisión de Usuarios  
 QDA. Chacayacu

  
 \_\_\_\_\_  
 GENARO ROBERTO HORNA YALTA  
 INGENIERO CIVIL  
 Reg. CIP N° 105507  
 Ing. Genaro Roberto Horna Yalta  
 Profesional Especialista

ACTA DE RECEPCIÓN Y ENTREGA DE ACTIVIDAD

Actividad : "Limpieza y Descolmatación del Cauce de la Quebrada Chacayacu, Distrito de Bellavista, Jaén - Cajamarca"

Ubicación : Bocatoma San Pedro de la Quebrada Chacayacu

Monitoreo y Seguimiento : Ing. Jorge Antonio Seclén Ramos

Profesional Especialista : Ing. Genaro Roberto Horna Yalta

Monto de Obra : 452 156,33, (Cuatrocientos Cincuenta y Dos Mil Ciento Cincuenta y Seis con 33/100 Nuevos Soles)

Plazo ejecución original : 45 días calendario

METAS

- Limpieza y Descolmatación de la Bocatoma San Pedro en el Cauce de la Quebrada Chacayacu, Distrito de Bellavista, Jaén - Cajamarca

En las inmediaciones de la Bocatoma antes mencionadas del Cauce de la Quebrada Chacayacu, siendo las 11.30 horas del día 13.11.2015, se reunieron las siguientes personas:

## Por el PROYECTO ESPECIAL JAÉN SAN IGNACIO BAGUA:

- Ing. Jorge Antonio Seclén Ramos Responsable de Monitoreo y Seguimiento

## Por la JUNTA DE USUARIOS DE JAÉN:

- Ing. Anderson Angulo Alarcón Gerente Técnico Junta de Usuarios

## Por el contratista:


- Ing. Genaro Roberto Horna Yalta Profesional Especialista


## Por la comisión de Regantes del Quebrada Chacayacu

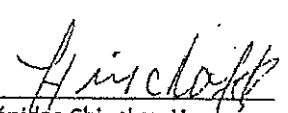
- Sr. Leónidas Chinchay Huamán Presidente de la Comisión de Usuarios QDA. Chacayacu.


Luego de realizar una inspección detallada de la ejecución de los trabajos, se ha verificado que se ha culminado con la limpieza y descolmatación del cauce de la Quebrada Chacayacu, en las inmediaciones de la Bocatoma San Pedro, aguas arriba y aguas abajo.

Por lo tanto, no existiendo ningún impedimento y siendo las 12.30 horas del 11.13.2015 se da por finalizado el Acto y en señal de conformidad, se suscribe la presente ACTA DE RECEPCIÓN Y ENTREGA DE ACTIVIDAD, en 04 ejemplares de igual valor

  
Ing. Anderson Angulo Alarcón  
Gerente Técnico de la Junta de Usuarios  
Sector Hidráulico Menor de Jaén

  
JORGE ANTONIO SECLÉN RAMOS  
INGENIERO CIVIL  
Ing. Jorge Antonio Seclén Ramos  
Responsible de Monitoreo y Seguimiento

  
Sr. Leónidas Chinchay Huamán  
Presidente de la Comisión de Usuarios  
QDA. Chacayacu

  
GENARO ROBERTO HORNA YALTA  
INGENIERO CIVIL  
Reg. CIP Nº 10567  
Ing. Genaro Roberto Horna Yalta  
Profesional Especialista

## ACTA DE RECEPCIÓN Y ENTREGA DE ACTIVIDAD

Actividad : "Limpieza y Descolmatación del Cauce de la Quebrada Chacayacu, Distrito de Bellavista, Jaén - Cajamarca"  
 Ubicación : Bocatoma Burga de la Quebrada Chacayacu  
 Monitoreo y Seguimiento : Ing. Jorge Antonio Seclén Ramos  
 Profesional Especialista : Ing. Genaro Roberto Horna Yalta  
 Monto de Obra : 452 156,33 (Cuatrocientos Cincuenta y Dos Mil Ciento Cincuenta y Seis con 33/100 Nuevos Soles)  
 Plazo ejecución original : 45 días calendario

### METAS

Limpieza y Descolmatación de la Bocatoma Burga en el Cauce de la Quebrada Chacayacu, Distrito de Bellavista, Jaén - Cajamarca

En las inmediaciones de la Bocatoma antes mencionadas del Cauce de la Quebrada Chacayacu, siendo las 13.30 horas del día 13.11.2015, se reunieron las siguientes personas:

Por el PROYECTO ESPECIAL JAÉN SAN IGNACIO BAGUA:

- Ing. Jorge Antonio Seclén Ramos Responsable de Monitoreo y Seguimiento

Por la JUNTA DE USUARIOS DE JAÉN:

- Ing. Anderson Angulo Alarcón Gerente Técnico Junta de Usuarios

Por el contratista:


- Ing. Genaro Roberto Horna Yalta Profesional Especialista


Por la comisión de Regantes del Quebrada Chacayacu

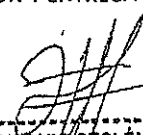
- Sr. Leónidas Chinchay-Huamán Presidente de la Comisión de Usuarios-QDA. Chacayacu.


Luego de realizar una Inspección detallada de la ejecución de los trabajos, se ha verificado que se ha culminado con la limpieza y descolmatación del cauce de la Quebrada Chacayacu, en las inmediaciones de la Bocatoma Burga, aguas arriba y aguas abajo.

Por lo tanto, no existiendo ningún impedimento y siendo las 14.30 horas del 11.13.2015 se da por finalizado el Acto y en señal de conformidad, se suscribe la presente ACTA DE RECEPCIÓN Y ENTREGA DE ACTIVIDAD, en 04 ejemplares de igual valor

  
 Ing. Anderson Angulo Alarcón  
 Gerente Técnico de la Junta de Usuarios  
 Sector Hidráulico Menor de Jaén

  
 Sr. Leónidas Chinchay-Huamán  
 Presidente de la Comisión de Usuarios  
 QDA. Chacayacu

  
 JORGE ANTONIO SECLÉN RAMOS  
 Ing. Jorge Antonio Seclén Ramos  
 Responsable de Monitoreo y Seguimiento  
 INGENIERO CIVIL  
 CIP N° 78430

  
 GENARO ROBERTO HORNA YALTA  
 INGENIERO CIVIL  
 Reg. CIP N° 40567  
 Ing. Genaro Roberto Horna Yalta  
 Profesional Especialista



**ACTA DE RECEPCIÓN Y ENTREGA DE ACTIVIDAD**

Actividad : "Limpieza y Descolmatación del Cauce de la Quebrada Chacayacu, Distrito de Bellavista, Jaén - Cajamarca"

Ubicación : Bocatoma Limón de la Quebrada Chacayacu

Monitoreo y Seguimiento : Ing. Jorge Antonio Seclén Ramos

Profesional Especialista : Ing. Genaro Roberto Horna Yalta

Monto de Obra : 452 156,33 (Cuatrocientos Cincuenta y Dos Mil Ciento Cincuenta y Seis con 33/100 Nuevos Soles)

Plazo ejecución original : 45 días calendario

**METAS**

- Limpieza y Descolmatación de la Bocatoma Limón en el Cauce de la Quebrada Chacayacu, Distrito de Bellavista, Jaén - Cajamarca

En las Inmediaciones de la Bocatoma antes mencionadas del Cauce de la Quebrada Chacayacu, siendo las 15.00 horas del día 13.11.2015, se reunieron las siguientes personas:

Por el PROYECTO ESPECIAL JAÉN SAN IGNACIO BAGUA:

- Ing. Jorge Antonio Seclén Ramos Responsable de Monitoreo y Seguimiento

Por la JUNTA DE USUARIOS DE JAÉN:

- Ing. Anderson Angulo Alarcón Gerente Técnico Junta de Usuarios

Por el contratista:


- Ing. Genaro Roberto Horna Yalta Profesional Especialista


Por la comisión de Regantes del Quebrada Chacayacu


- Sr. Leónidas Chinchay Huamán Presidente de la Comisión de Usuarios QDA. Chacayacu.


Luego de realizar una Inspección detallada de la ejecución de los trabajos, se ha verificado que se ha culminado con la limpieza y descolmatación del cauce de la Quebrada Chacayacu, en las inmediaciones de la Bocatoma Limón, aguas arriba y aguas abajo.

Por lo tanto, no existiendo ningún impedimento y siendo las 16.00 horas del 11.13.2015 se da por finalizado el Acto y en señal de conformidad, se suscribe la presente ACTA DE RECEPCIÓN Y ENTREGA DE ACTIVIDAD, en 04 ejemplares de igual valor

  
 \_\_\_\_\_  
 Ing. Anderson Angulo Alarcón  
 Gerente Técnico de la Junta de Usuarios  
 Sector Hidráulico Menor de Jaén

  
 \_\_\_\_\_  
 JORGE ANTONIO SECLÉN RAMOS  
 INGENIERO CIVIL  
 Ing. Jorge Antonio Seclén Ramos  
 CIP N° 78430  
 Responsable de Monitoreo y Seguimiento


  
 \_\_\_\_\_  
 Sr. Leónidas Chinchay Huamán  
 Presidente de la Comisión de Usuarios  
 QDA. Chacayacu

  
 \_\_\_\_\_  
 GENARO ROBERTO HORNA YALTA  
 INGENIERO CIVIL  
 Reg. CIP N° 405567  
 Ing. Genaro Roberto Horna Yalta  
 Profesional Especialista



2007

ESTADO DE COLMATACIÓN DEL CAUCE DE LA QUEBRADA.



ESTADO INICIAL ANTES DE LA INTERVENCIÓN.



TRABAJOS DE LIMPIEZA DEL CAUCE DE LA QUEBRADA CHACAYACU



TRABAJOS DE DESCOLMATACIÓN DEL CAUCE DE LA QUEBRADA CHACAYACU



# RESUMEN DE ACTIVIDAD

7/10

## PROGRAMA DE PREVENCION 2015 - 2016

**NOMBRE** : DESCOLMATCIÓN DEL CAUCE DEL RÍO  
UTCUBAMBA, QUEBRADA SECA LA VICTORIA,  
DISTRITO BAGUA GRANDE – PROVINCIA  
UTCUBAMBA - AMAZONAS.

**ENTIDAD** : PROYECTO ESPECIAL JAEN SAN IGNACIO  
BAGUA

**MODALIDAD DE EJECUCION** : CONTRATA

**UBICACIÓN** : SECTOR LA VICTORIA.

**PRESUPUESTO ASIGNADO** : S/. 745,033.00

### DESCRIPCION DE LAS ACTIVIDADES EJECUTADAS

BASICAMENTE EL TRABAJO HA CONSISTIDO EN LIMPIEZA Y DESCOLMATACION DEL RÍO UTCUBAMBA, EN UNA LONGITUD DE 0.89 KM, EN EL SECTOR LA VICTORIA, ZONA URBANA DEL DISTRITO DE BAGUA GRANDE, LA ACTIVIDAD SE HA DESARROLLADO CON MAQUINARIA PESADA CONSISTENTE EN 03 EXCAVADORAS DE 115 HP y 01 TRACTOR SOBRE ORUGAS 170 HP.

### METAS EJECUTADAS

LA META EJECUTADA SE HA DESARROLLADO EN UN 100 % EJECUTANDO LAS METAS SEGÚN EL SIGUIENTE DETALLE:

META FÍSICA PROGRAMADA : 0.89 KM

META FÍSICA ADICIONAL : 0.00 KM

META FÍSICA TOTAL : 0.89 KM

PRESUPUESTO EJECUTADO : S/. 546,663.08

SE ADJUNTA ACTA DE CULMINACION DE ACTIVIDAD






## ACTA DE TÉRMINO Y RECEPCION DE LA ACTIVIDAD:

### "DESCOLMATACION DEL CAUCE DEL RIO UTCUBAMBA DEL SECTOR QUEBRADA SECA LA VICTORIA, EN EL DISTRITO DE BAGUA GRANDE, PROVINCIA DE UTCUBAMBA - AMAZONAS"

Siendo las 10.00 AM. Del 11 de Enero del 2016 se reunieron en la zona de ejecución de la Actividad: "DESCOLMATACION DEL CAUCE DEL RIO UTCUBAMBA DEL SECTOR QUEBRADA SECA LA VICTORIA, EN EL DISTRITO DE BAGUA GRANDE, PROVINCIA DE UTCUBAMBA - AMAZONAS"; por el PEJSIB - Proyecto Especial Jaén San Ignacio Bagua, el Ing. Miguel Pizarro León, Director de Obras, el Ing. Miguel Berru Camino como coordinador técnico del Programa Prevención 2015 - 2016, el Ing. Carlos Noriega Diaz, como profesional de Monitoreo y Seguimiento, el Ing. Hernan Tapia Galoso, como Profesional Especializado de la Actividad, por la Empresa Construcciones y Consultoría Servicios Generales J&R SAC, por la Comisión de Regantes quebrada seca baja, el Sr. Baltazar Abad Jimenes en calidad de Presidente; con la finalidad de verificar la Culminación y la Recepción de la Actividad "DESCOLMATACION DEL CAUCE DEL RIO UTCUBAMBA DEL SECTOR QUEBRADA SECA LA VICTORIA, EN EL DISTRITO DE BAGUA GRANDE, PROVINCIA DE UTCUBAMBA - AMAZONAS"

#### Datos de la Actividad:

Entidad Contratante : Proyecto Especial Jaén San Ignacio Bagua  
Responsable De La Ejecución de la Actividad : Empresa Construcciones Consultoría y Generales J&R SAC.  
Meta : 890.00 ML.  
Monto de la Actividad : S/ 745,032.89 Nuevos Soles.  
Plazo de Ejecución : 60 Días Calendario  
Fecha de Inicio : 12 de Noviembre de 2015  
Fecha de Culminación : 10 de Enero de 2016  
Responsable del Seg. y Monitoreo : Ing. Carlos Noriega Diaz  
Responsable de la Ejecución : Ing. Hernan Tapia Galoso

Luego de recorrer la zona donde se realizaron los trabajos se verificó que éstos se han ejecutado de acuerdo al expediente técnico.

Se ha verificado que la meta de 890.00 ML se ha cumplido al 100%, habiéndose ejecutado la intervención en las márgenes derecho e izquierdo del cauce del río Utcubamba. A solicitud de los beneficiarios y autoridades del lugar por la necesidad y verificación de puntos vulnerables ante la posible presencia del fenómeno del niño; se ejecutado la construcción de un dique de contención de 89m en el cauce del río Utcubamba sin variación presupuestal.

En consecuencia, no existiendo ninguna observación se procede al Acto de CULMINACIÓN Y RECEPCIÓN de la Actividad: "DESCOLMATACION DEL CAUCE DEL RIO UTCUBAMBA DEL SECTOR QUEBRADA SECA LA VICTORIA, EN EL DISTRITO DE BAGUA GRANDE, PROVINCIA DE UTCUBAMBA - AMAZONAS".

Siendo las 11.40 a.m. del día 11 de Enero del 2016, luego de haberse dado lectura a la presente Acta, los asistentes dan la respectiva conformidad procediendo a Firmar.

POR EL PEJSIB

Ing. Miguel Pizarro León  
Director de Obras PEJSIB

Ing. Miguel Barru Camino como  
coordinador técnico del Programa  
Prevención 2015 - 2016

Ing. Carlos Noriega Díaz  
Reg. CIP N° 83646  
Ingeniero en Obras de Saneamiento  
Responsable del Seguimiento y Monitoreo

Ing. Hernán Tapia Galoso  
CIP: 24781

Ing. Hernán Tapia Galoso,  
Profesional especialista

POR LA ORGANIZACIÓN DE USUARIOS


Sr. Baltazar Abad Jimenes  
Presidente Regantes quebrada seca baja  
DNI: 50647108

LORENZO BANCES VILELA  
AGENTE MUNICIPAL  
DNI N° 16635000


MINISTERIO DEL INTERIOR  
OFICINA REGIONAL DE GOBIERNO INTERIOR  
ELSA MORALES JIMENEZ  
DNI N° 15041980  
TENTENTE GOBERNADORA




VISTA DEL CARTEL DE ACTIVIDAD EN CARRETERA F.B.T.KM. 221+560



VISTA DE LOS TRABAJOS DE DESCOLMATACION DEL CAUCE DEL RIO



SE APRECIAN LOS TRABAJOS DE PERFILADO DEL TALUD




SE PARECIAN LAS 03 ESCAVADORAS SOBRE ORUGAS EN EL EJERCICIO DE SUS LABORES






EXCAVADORA SOBRE ORUGAS DESCOLMATANDO EL CAUCE DEL RIO UTCUBAMBA



SE APRECIA EL DIQUE DE CONTENCIÓN TOTALMENTE CONFORMADO Y EL NUEVO CAUCE



# RESUMEN DE ACTIVIDAD

397

## PROGRAMA DE PREVENCION 2015 - 2016

**NOMBRE** : DESCOLMATACIÓN DEL CAUCE DE LA QUEBRADA COPALLÍN A LA ALTURA DE LAS BOCATOMAS DE LOS CANALES SAN ROQUE WATSON Y PALACIOS, DISTRITO LA PECA - PROVINCIA BAGUA - AMAZONAS.

**ENTIDAD** : PROYECTO ESPECIAL JAEN SAN IGNACIO BAGUA

**MODALIDAD DE EJECUCION** : CONTRATA

**UBICACIÓN** : SECTOR SAN ROQUE Y PECA PALACIOS.

**PRESUPUESTO ASIGNADO** : S/. 319,636.00

### DESCRIPCION DE LAS ACTIVIDADES EJECUTADAS

BASICAMENTE EL TRABAJO HA CONSISTIDO EN LIMPIEZA Y DESCOLMATACION DE LA QUEBRADA COPALLIN, CON UNA LONGITUD DE 0.58 KM Y UNA SECCION TRANSVERSAL DE 15 METROS PROMEDIO, SE UBICA EN LAS LOCALIDADES DE SAN ROQUE Y PECA PALACIOS, ZONA RURAL DEL DISTRITO DE LA PECA, LA ACTIVIDAD SE HA DESARROLLADO CON MAQUINARIA PESADA CONSISTENTE EN 01 EXCAVADORA DE 115 HP.

### METAS EJECUTADAS

LA META EJECUTADA SE HA DESARROLLADO EN UN 100 % EJECUTANDO LAS METAS . SEGÚN EL SIGUIENTE DETALLE:

META PROGRAMADA : 0.58 KM

META ADICIONAL : 0.00 KM

META TOTAL : **0.58 KM.**

SE ADJUNTA ACTA DE CULMINACION DE ACTIVIDAD




**ACTA DE TERMINACION Y RECEPCION DE ACTIVIDAD**

Siendo las 11.00 horas del día 11 Noviembre del 2015; se reunieron en la zona de ejecución de la Actividad "LIMPIEZA Y DESCOLMATACIÓN DEL CAUCE DE LA QUEBRADA COPALLIN A LA ALTURA DE LA CAPTACIONES DE LOS CANALES PALACIOS Y SAN ROQUE WATSON - DISTRITO LA PECA - BAGUA - AMAZONAS"; por el Proyecto Especial Jaén San Ignacio Bagua, el Ing. Oscar Miguel Pizarro León - Director de Obras, el Ing. José Manuel Berru Camino - Coordinador de Monitoreo Y Seguimiento, el Ing. Ing. Mario Bazán Aliaga - Director ALA Bagua Santiago, el Ing. Ismael Arrunátegui Jiménez - Responsable de Seguimiento y Monitoreo, el Sr. José Mera Balcázar - Presidente de la Comisión de Regantes Copallin, por la empresa Constructora CJVASBER E.I.R.L: el Sr. Cesar Javier Vásquez Berrios - Representante Legal del Contratista, el Ing. Jesús Felipe Vincés Calderón - Responsable de la ejecución de la actividad con la finalidad de llevar a cabo el acto de Culminación y Recepción de la Actividad "LIMPIEZA Y DESCOLMATACIÓN DEL CAUCE DE LA QUEBRADA COPALLIN A LA ALTURA DE LA CAPTACIONES DE LOS CANALES PALACIOS Y SAN ROQUE WATSON - DISTRITO LA PECA - BAGUA - AMAZONAS";

**Datos generales**

Entidad Ejecutora: Proyecto Especial Jaén San Ignacio Bagua.

Metas Físicas Ejecutadas: 580 ml

Sector Palacios: 140 ml

Sector San Roque Watson Tramo 1 Bocatoma: 260 ml

Sector San Roque Watson Tramo 2: 180 ml

Empresa Ejecutora : Constructora CJVASBER E.I.R.L

Plazo de Ejecución Programado : 30 días

Plazo de Ejecución Ejecutado : 19 días

Fecha de Inicio : 22 de Octubre

Fecha de Culminación : 09 de Noviembre

Responsable del Seg. Y Monitoreo : Ing. Ismael Arrunátegui Jiménez

Responsable de la Ejecución : Ing. Jesús Felipe Vincés Calderón

Luego de recorrer la zona donde se realizaron los trabajos se verificó que éstos se han ejecutado de acuerdo al Expediente Técnico (Planos, Metrados y Especificaciones Técnicas) aprobado mediante acto resolutivo.

En consecuencia, no existiendo ninguna observación se procede al Acto de Culminación y Recepción por parte de los usuarios de la Actividad "LIMPIEZA Y DESCOLMATACIÓN DEL CAUCE DE LA QUEBRADA COPALLIN A LA ALTURA DE LA CAPTACIONES DE LOS CANALES PALACIOS Y SAN ROQUE WATSON - DISTRITO LA PECA - BAGUA - AMAZONAS".

Siendo las 12:00 a.m. del día 11 Noviembre del 2015 se suscribe la presente Acta en señal de conformidad.

Por la Empresa

CONSTRUCTORA CJVASBER E.I.R.L.

César Javier Vásquez Berrios  
GERENTE


Sr. Cesar Javier Vásquez Berrios  
Representante Legal  
Constructora CJVASBER E.I.R.L


JESUS F. VINCES CALDERON  
PROFESIONAL ESPECIALISTA  
REG. CIP. N° 88269

Ing. Jesús Felipe Vincés Calderón  
Responsable de la ejecución de la actividad  
Constructora CJVASBER E.I.R.L

ACTA DE TERMINACION Y RECEPCION DE ACTIVIDAD


Por la Organización de Usuarios


  
Vicente E. Villalobos Lozada  
PRESIDENTE  
Sr. Vicente Villalobos Lozada  
Presidente Junta de Usuarios Bagua

  
Sr. José Mera Balcázar  
Presidente de la Comisión de Usuarios Copallin

794


Por el Proyecto Especial Jaén San Ignacio Bagua

  
Ing. Ismael Arrunátegui Jiménez  
Responsable de Seguimiento y Monitoreo

  
Ing. Oscar Miguel Pizarro León  
Director de Obras del PEJSIB

Por la Administración Local del Agua

Ing. Marió Bazán Aliaga  
Administradora Local del Agua Bagua Santiago

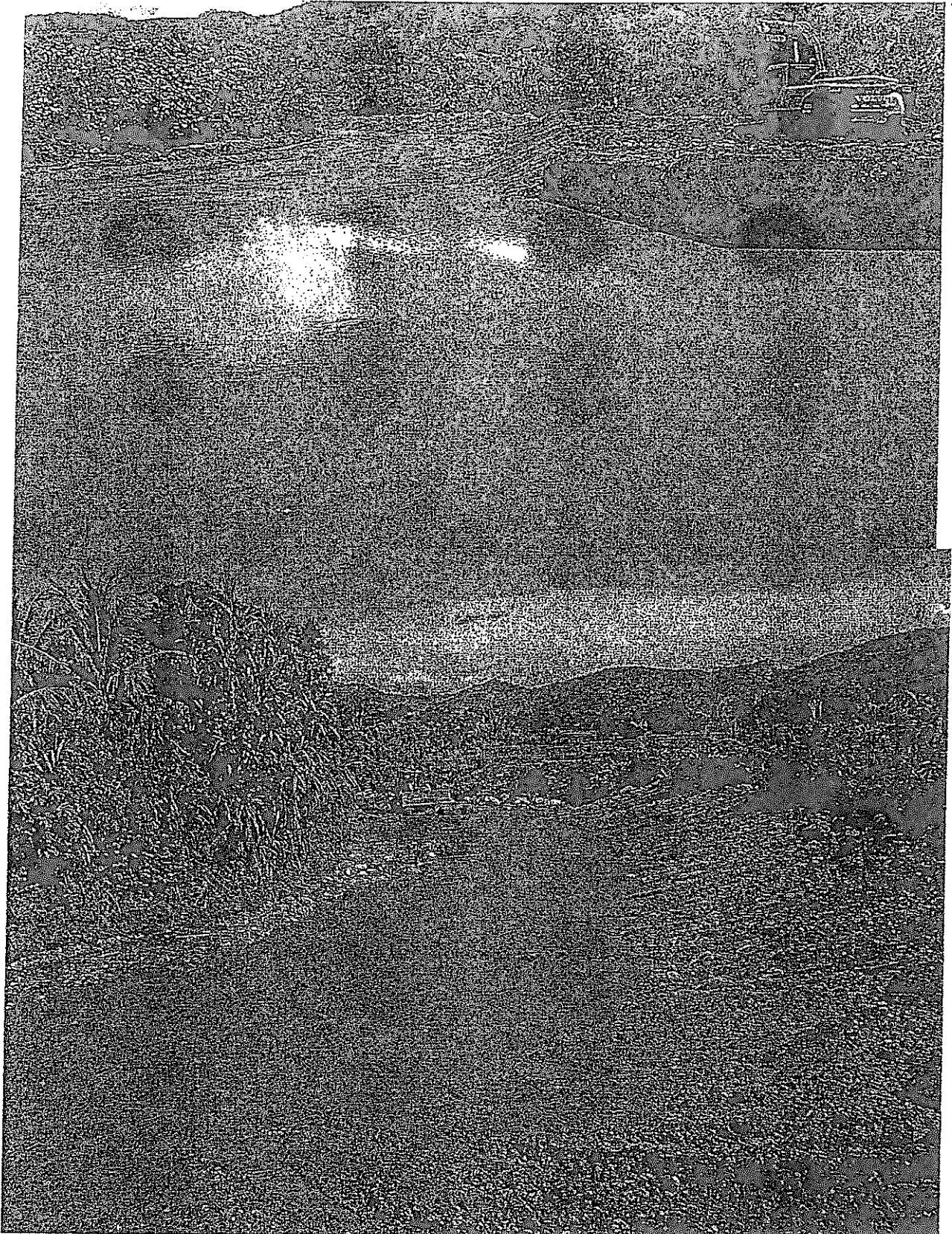


QUEBRADA COPALLIN SECTOR- 02 BOCATOMA CANAL SAN ROQUE WATSON COLMATADA




ESTRUCTURA EN BOCATOMA NESARIO DE PROTEJER





TRACTOR DESCOLMATANDO Y CONFORMANDO TALUD



DESCOLMATACION Y CONFOORMACION DE TERRAPLENES



QUEBRADA DESCOLMATADA Y CONFORMACION DE TERRAPLEN

# RESUMEN DE ACTIVIDAD

7/26

## PROGRAMA DE PREVENCIÓN 2015 - 2016

**NOMBRE** : DESCOLMATACIÓN DEL CAUCE DEL RÍO UTCUBAMBA AGUAS ARRIBA Y AGUAS DEBAJO DE LA CAPTACIÓN DEL CANAL HUARANGOPAMPÁ, DISTRITO EL MILAGRO - PROVINCIA BAGUA - AMAZONAS.

**ENTIDAD** : PROYECTO ESPECIAL JAEN SAN IGNACIO BAGUA.

**MODALIDAD DE EJECUCION** : CONTRATA

**UBICACIÓN** : SECTOR LA BOCANA.

**PRESUPUESTO ASIGNADO** : S/. 449,821.00

### DESCRIPCION DE LAS ACTIVIDADES EJECUTADAS

BASICAMENTE EL TRABAJO HA CONSISTIDO EN LIMPIEZA Y DESCOLMATACION DEL RÍO UTCUBAMBA, EN UNA LONGITUD DE 0.775 KM, EN EL SECTOR LA BOCANA, ZONA RURAL DEL DISTRITO EL MILAGRO, LA ACTIVIDAD SE HA DESARROLLADO CON MAQUINARIA PESADA CONSISTENTE EN 01 EXCAVADORA DE 115 HP, 01 TRACTOR DE 170 HP.

### METAS EJECUTADAS

LA META EJECUTADA SE HA DESARROLLADO EN UN 100 % EJECUTANDO LAS METAS SEGÚN EL SIGUIENTE DETALLE:

META FÍSICA PROGRAMADA : 0.775 KM

META FÍSICA ADICIONAL : 0.00 KM

META FÍSICA TOTAL : 0.775 KM

PRESUPUESTO EJECUTADO : S/. 432,196.77

SE ADJUNTA ACTA DE CULMINACION DE ACTIVIDAD







MINISTERIO  
DE AGRICULTURA  
Y RIEGO

MINISTERIO DE AGRICULTURA Y RIEGO  
PROYECTO ESPECIAL JAÉN SAN IGNACIO BAGUA

PEJSIB 600140  
PROYECTO ESPECIAL  
JAÉN SAN IGNACIO BAGUA

ACTA DE TERMINACIÓN Y RECEPCIÓN DE ACTIVIDAD

Siendo las 10:25 a.m. del Lunes 7 de Diciembre del 2015 se reunieron en la zona de ejecución de la Actividad: "DESCOLMATACION DEL CAUCE DEL RIO UTCUBAMBA, AGUAS ARRIBA Y AGUAS DEBAJO DE LA BOCATOMIA DEL CANAL HUARANGOPAMPA - DISTRITO EL MILAGRO - PROVINCIA DE UTCUBAMBA - AMAZONAS" por el Proyecto Especial Jaén San Ignacio Bagua, el Ing. Oscar Miguel Pizarro León-Director de Obras del PEJSIB, el Ing. José Miguel Berrú Camino - Coordinador de Monitoreo y Seguimiento; el Ing. Mario Bazán Allaga - ALA Bagua-Santiago, el Ing. Mauro Vásquez Idrogo Responsable de Seguimiento y Monitoreo, señor Niló Delgado Flores identificado con DNI N° 33588090, Presidente de la Junta de Usuarios del Sub Sector Huarangopampa, el señor Mariano Ramírez Alcántara, identificado con DNI N° 33564066, Vigilante y controlador de la Bocatoma del canal Huarangopampa por la Empresa Contratista B&B INGENIEROS S.R.Ltda; el Sr. Angel Edgardo Barboza Montalvo en su calidad de Representante Legal y Profesional Responsable de la Actividad con la finalidad de llevar a cabo el Acto de Culminación y Recepción de la Actividad "DESCOLMATACION DEL CAUCE DEL RIO UTCUBAMBA, AGUAS ARRIBA Y AGUAS DEBAJO DE LA BOCATOMIA DEL CANAL HUARANGOPAMPA - DISTRITO EL MILAGRO - PROVINCIA DE UTCUBAMBA - AMAZONAS".

Datos Generales:

Entidad Ejecutora	Proyecto Especial Jaén San Ignacio Bagua
Metas Físicas ejecutada	0,775 km
Empresa Contratista	B&B INGENIEROS S.R.Ltda.
Plazo de Ejecución Programado	60 Días Calendario
Plazo de Ejecución Ejecutado	38 Días Calendario
Fecha de Inicio	23 de Octubre 2015
Fecha de Culminación	30 de Noviembre 2015
Responsable del Seg. Y Monitoreo	Ing. Mauro Vásquez Idrogo
Profesional Responsable de la Ejecución	Ing. Angel Edgardo Barboza Montalvo

Luego de recorrer la zona donde se realizaron los trabajos se verificó que éstos se han ejecutado de acuerdo al Expediente Técnico (Planos, Medirados y Especificaciones Técnicas) aprobado mediante acto resolutivo, de acuerdo a replanteo de obra aprobado por el ingeniero responsable de la ficha técnica reforzada; por el profesional de monitoreo y seguimiento del PEJSIB y por la junta de usuarios del sub sector canal Huarangopampa debido al nuevo emplazamiento de la Bocatoma del canal Huarangopampa.

En consecuencia, no existiendo ninguna observación se procede al Acto de Culminación y Recepción por parte de los usuarios de la Actividad: "DESCOLMATACION DEL CAUCE DEL RIO UTCUBAMBA, AGUAS ARRIBA Y AGUAS DEBAJO DE LA BOCATOMIA DEL CANAL HUARANGOPAMPA - DISTRITO EL MILAGRO - PROVINCIA DE UTCUBAMBA - AMAZONAS".

Siendo las 12:40 a.m. del mismo día lunes 7 de noviembre del 2015 se suscribe la presente Acta en señal de conformidad.

Por el PEJSIB :



Ing. José Miguel Berrú Camino  
Coordinador Monitoreo y Seguimiento

Ing. Oscar M. Pizarro León  
Director de Obras del PEJSIB

Ing. Mauro Vásquez Idrogo  
Profesional de Monitoreo y Seguimiento  
PEJSIB



MINISTERIO DE AGRICULTURA Y RIEGO

MINISTERIO DE AGRICULTURA Y RIEGO  
PROYECTO ESPECIAL JAEN SAN IGNACIO BAGUA

PEJIS 609141  
PROYECTO ESPECIAL  
JAEN SAN IGNACIO BAGUA

197

Por los Beneficiarios:

Sr. Nilo Delgado Flores  
Presidente de la Junta de Usuarios  
JUSSH

Sr. Mariano Ramirez-Alcantara  
Vigilante y Controlador de Bocatoma canal  
Huarangopampa  
JUSSH

Por la empresa Contratista:

Sr. Angel E. Barboza Montalvo  
Representante Legal  
B&B INGENIEROS S.R.Ltda.

Ing. Angel E. Barboza Montalvo  
Responsable de la Ejecución de la Actividad  
B&B INGENIEROS S.R.Ltda


Por el ALA:

Ing. Mario Bazar Alfaga  
ALA Bague-Santiago




JUNTA DE USUARIOS DE AGUA BAGUA  
  
Vicente E. Villalobos Lozada  
PRESIDENTE

INICIO DE LOS TRABAJOS DE DESCOLMATAACION DEL RIO UTCUBAMBA



TRABAJOS DE ENCAUSAMIENTO DEL RIO UTCUBAMBA



74

TRABAJOS DE ENCAUSAMIENTO CULMINADOS





# RESUMEN DE ACTIVIDAD

PROGRAMA DE PREVENCIÓN 2015 - 2016

**NOMBRE** : DESCOLMATACIÓN DEL CAUCE DEL RÍO  
UTCUBAMBA SECTOR LLIMBO, DISTRITO  
EL MILAGRO - PROVINCIA BAGUA -  
AMAZONAS.

**ENTIDAD** : PROYECTO ESPECIAL JAEN SAN IGNACIO  
BAGUA.

**MODALIDAD DE EJECUCION** : CONTRATA

**UBICACIÓN** : SECTOR LLIMBO.

**PRESUPUESTO ASIGNADO** : S/. 476,015.00

## DESCRIPCIÓN DE LAS ACTIVIDADES EJECUTADAS

BASICAMENTE EL TRABAJO HA CONSISTIDO EN LIMPIEZA Y DESCOLMATACION DEL RÍO UTCUBAMBA, EN UNA LONGITUD DE 0.78 KM Y UNA SECCION TRANSVERSAL DE 80 METROS PROMEDIO, EN EL SECTOR DE LLIMBO, EN ZONA RURAL Y URBANA DEL DISTRITO EL MILAGRO, LA ACTIVIDAD SE HA DESARROLLADO CON LA PARTICIPACION DE MAQUINARIA PESADA CONSISTENTE EN 04 EXCAVADORAS SOBRE ORUGAS DE 115 HP.

## METAS EJECUTADAS

LA META EJECUTADA SE HA DESARROLLADO EN UN 100 % EJECUTANDO LAS METAS SEGÚN EL SIGUIENTE DETALLE:

META FÍSICA PROGRAMADA, : 0.60 KM,

META FÍSICA ADICIONAL : 0.18 KM

META FÍSICA TOTAL : 0.78 KM

PRESUPUESTO EJECUTADO : S/. 465,186.19

SE ADJUNTA ACTA DE CULMINACION DE ACTIVIDAD



ACTA DE CULMINACION DE LA ACTIVIDAD

"Descolmatación Del Río Utcubamba, Sector LLimbo, Distrito El Milagro, Provincia Utcubamba, Amazonas"


Siendo las 3.00.00 pm, del 15 de Diciembre del 2015 se reunieron en la zona de ejecución de la Actividad: "Descolmatación Del Río Utcubamba, Sector LLimbo, Distrito El Milagro, Provincia Utcubamba, Amazonas" por el PEJSIB – Proyecto Especial Jaén San Ignacio Bagua, el Ing. Miguel Pizarro León, Director De Obras, el Ing. Miguel Berru Camino como Coordinador Técnico Del Programa Prevención 2015 – 2016, Por El Administrador Local Del Agua Bagua – Santiago el Ing. Mario Bazán Allaga, como Profesional Especialista y Responsable de La Ejecución, el Ing. Gilmer Díaz Mego, como responsable del Monitoreo y Seguimiento de la actividad, Ing° Francisco Jiménez Herrera, Sr. Vicente Villalobos Lozada – Presidente De La Junta De Usuarios Bagua, con la finalidad de llevar a cabo el Acto de Culminación de la Actividad : "Descolmatación Del Río Utcubamba, Sector LLimbo, Distrito El Milagro, Provincia Utcubamba, Amazonas".

Datos De La Actividad:

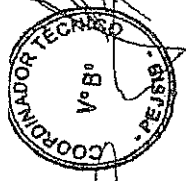
Entidad Ejecutora	: Proyecto Especial Jaén San Ignacio Bagua
Contratista	: Ameb Ingenieros S.R.L
Meta Ejecutada	: 785 Ml
Fecha de inicio	: 21 de Octubre del 2015.
Fecha de culminación	: 15 de Diciembre del 2015.
Responsable del Monitoreo Y Seguimiento	: Ing. Francisco D. Jiménez Herrera.
Profesional Especialista	: Ing. Gilmer Díaz Mego.

Descripción de las Actividades Desarrolladas.

- Se ha ejecutado la Limpieza y Descolmatación del Cauce del Río Utcubamba, en el Sector LLimbo en una Longitud Total de 785 m, incluido el Adicional por mayores metrados, habiéndose realizado la conformación de la Sección variable de 70 a 60 m y formación de Diques en la Margen Derecha e Izquierda con el mismo material descolmatado.
- Luego de recorrer la zona donde se realizaron los trabajos de la Actividad, se verificó que estos se han ejecutado de acuerdo a las especificaciones técnicas de la ficha técnica.
- Se ha verificado que la meta de 785 m se ha cumplido al 100%.
- Verificada la Ejecución de la Actividad, esta fue recepcionada y entrega a los Usuarios del Sector como representantes de la Junta de Usuarios de Bagua.
- Siendo las 5.00 pm del día 15 de Diciembre del 2015, luego de haberse dado lectura a la presente acta, los asistentes dan la respectiva conformidad procediendo a firmar.





Handwritten signature of the Coordinator Técnico.





PROYECTO ESPECIAL JAÉN - SAN IGNACIO - BAGUA  
FRANCISCO JIMÉNEZ HERRERA  
RESPONSABLE DEL MONITOREO Y SEGUIMIENTO  
INGENIERO CIVIL - CIP. 21.190

Gilmer Díaz Mego  
INGENIERO CIVIL  
CIP: 141570  
PROFESIONAL ESPECIALISTA



Ing. Miguel Pizarro León,  
Director de Obra del PEJSIB

Ing. Miguel Berrù Camino  
Coordinador Técnico Del Programa  
Prevención 2015 - 2016

PROYECTO ESPECIAL  
JAÉN - SAN ISIDRO - BAGUA


FRANCISCO DUQUE JIMENEZ HERRERA  
INGENIERO CIVIL

Ing. Francisco Duque Jimenez Herrera  
Responsable Del Monitoreo  
Y Seguimiento



  


Gilmer Diaz Mego  
INGENIERO CIVIL  
CIP: 141510

Ing. Gilmer Diaz Mego  
Profesional Especialista

Ing. Ing. Mario Bazán Allaga  
Adm. Local de Agua Bagua - Santiago


  


JUNTA DE USUARIOS DE AGUA BAGUA


Vicente Villalobos Lozada  
PRESIDENTE

Presidente de la Junta de Usuarios de Bagua


CONDICIONES DE TERRENO DURANTE EL ACTO PARA DAR INICIO DE ACTIVIDAD



MAQUINARIA CONFORMANDO DIQUES CON MATERIAL EXCEDENTE DESCOLMATADO



TRABAJOS DE DESCOLMATACION DEL RIO UTCUBAMBA SECTOR LLIMBO -  
CULMINADOS



# RESUMEN DE ACTIVIDAD

PROGRAMA DE PREVENCIÓN 2015 - 2016

**NOMBRE** : DESCOLMATACIÓN DEL CAUCE DEL RÍO  
UTCUBAMBA SECTOR HUAQUILLA,  
DISTRITO EL MILAGRO - PROVINCIA  
BAGUA - AMAZONAS.

**ENTIDAD** : PROYECTO ESPECIAL JAEN SAN IGNACIO  
BAGUA.

**MODALIDAD DE EJECUCION** : CONTRATA

**UBICACIÓN** : SECTOR HUAQUILLA.

**PRESUPUESTO ASIGNADO** : S/. 553,046.00

## DESCRIPCIÓN DE LAS ACTIVIDADES EJECUTADAS

BASICAMENTE EL TRABAJO HA CONSISTIDO EN LIMPIEZA Y DESCOLMATACION DEL RÍO UTCUBAMBA, EN UNA LONGITUD ACUMULADA DE 0.78 KM Y UNA SECCION TRANSVERSAL DE 80 METROS EN PROMEDIO, EN EL SECTOR DE HUAQUILLA, A LA ALTURA DE LA CIUDAD DE BAGUA, DISTRITO EL MILAGRO, LA ACTIVIDAD SE HA DESARROLLADO CON MAQUINARIA PESADA CONSISTENTE EN 04 EXCAVADORAS SOBRE ORUGAS DE 115 HP.

## METAS EJECUTADAS

LA META EJECUTADA SE HA DESARROLLADO EN UN 130 % EJECUTANDO LAS METAS SEGÚN EL SIGUIENTE DETALLE:

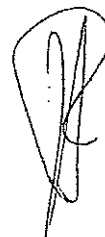
META FÍSICA PROGRAMADA : 0.60 KM

META FÍSICA ADICIONAL : 0.18 KM

META FÍSICA TOTAL : 0.78 KM

PRESUPUESTO EJECUTADO : S/. 546,663.08

SE ADJUNTA ACTA DE CULMINACION DE ACTIVIDAD



ACTA DE TÉRMINO DE LA ACTIVIDAD

META (KM 0+000 – KM 0+600)

“Descolmatación Del Río Utcubamba, Sector La Huaquilla, Distrito Bagua, Bagua, Amazonas”

Siendo las 4.00 pm, del 09 De Diciembre del 2015 se reunieron en la zona de ejecución de la Actividad: “Descolmatación Del Río Utcubamba, Sector La Huaquilla, Distrito Bagua, Bagua, Amazonas”, el Ing. Miguel Pizarro León Director de Obras por el Proyecto Especial Jaén San Ignacio Bagua -PEJSIB, el Ing. José Miguel Berru Camino como Coordinador de Monitoreo y Seguimiento del Programa de Prevención, el Ing. Mario Bazán Allaga Administrador Local Del Agua Bagua – Santiago, el Sr. Linder Ojeda Huamán, representante de la Constructora AMEB INGENIEROS S.R.L. , el Ing. Abellino Mego Barboza como Profesional Especialista y Responsable De La Ejecución, el Ing. Jorge Orlando León Barturén como responsable del Monitoreo y Seguimiento de la actividad, con la finalidad de llevar a cabo el Acto de Culminación de la Actividad “Descolmatación Del Río Utcubamba, Sector La Huaquilla, Distrito Bagua, Bagua, Amazonas”, cuya meta es de 600 metros.

Datos De La Actividad:

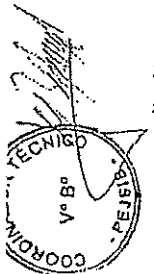
Entidad Ejecutora : Proyecto Especial Jaén San Ignacio Bagua  
Contratista : Ameb Ingenieros S.R.L  
Fecha de Inicio : 21 de Octubre del 2015.  
Fecha de culminación : 09 de Diciembre del 2015.  
Responsable del Monitoreo Y Seguimiento : Ing. Jorge Orlando León Barturén.  
Profesional Especialista : Ing. Abellino Mego Barboza.

Luego de hacer un recorrido total de la zona donde se realizaron los trabajos de Descolmatación de la Actividad, se verificó que estos se han ejecutado de acuerdo a las especificaciones técnicas.

Se ha verificado que la meta de 600 ML se ha cumplido al 100.00 %, así mismo cabe indicar que se ha hecho una ampliación de meta en una longitud de 180.00 ML con fines de mejoramiento de la Actividad.

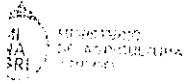
En consecuencia, no existiendo ninguna observación se procede al Acto De Culminación de la Actividad “Descolmatación Del Río Utcubamba, Sector La Huaquilla, Distrito Bagua, Bagua, Amazonas”.

Siendo las 5.00 pm del día 09 de Diciembre del 2015, luego de haberse dado lectura a la presente acta, los asistentes dan la respectiva conformidad procediendo a firmar.



PROYECTO ESPECIAL  
JAÉN - SAN IGNACIO, BAGUA  
JORGE ORLANDO LEÓN BARTUREN  
PROFESIONAL DE HONORADO TACRANIZADO  
INGENIERIA AGRICOLA - CIP 53781







MINISTERIO DE AGRICULTURA Y RIEGO  
PROYECTO ESPECIAL JAÉN SAN IGNACIO BAGUA


PEJSIB  
PROYECTO ESPEC  
JAÉN SAN IGNAC  
BAGUA

POR EL PROYECTO ESPECIAL JAÉN SAN IGNACIO BAGUA


  
Ing. Miguel Pizarro León,  
Director de Obra -PEJSIB




  
Ing. Miguel Berru Camino  
Coordinador de Monitoreo  
Y Seguimiento


  
Ing. Jorge Orlando León Barturén  
Responsable Del Monitoreo  
Y Seguimiento

POR EL CONTRATISTA



  
Sr. Linder Ojeda Huamán  
Representante de Constructora AMEB INGS S.R.L.

  
Ing. Abelino Mego Barboza  
Profesional Especialista

POR LA ADMINISTRACION LOCAL DEL AGUA


  
Ing. Marjo Bazán Allaga  
Administrador Local Del Agua Bagua – Santiago

POR LA ORGANIZACIÓN DE USUARIOS

  
  
Vicente E. Villalobos Lozada  
Presidente Junta Usuarios Bagua




SECTOR A EJECUTAR ANTES DE LA INTERVENCION CON MAQUINARIA




MAQUINARIA REALIZANDO TRABAJOS DE CORTE EN RIO UTCUBAMBA



CONFORMACION DE DIQUES EN MAREGN DERECHA DEL RIO UTCUBAMBA



VISTA AEREA DE LOS TRABAJOS DE DESCOLMATACION DEL CAUCE DEL RIO UTCUBAMBA



**RESUMEN DE ACTIVIDAD**

PROGRAMA DE PREVENCIÓN 2015 - 2016

**NOMBRE** : DESCOLMATACIÓN DEL CAUCE DEL RÍO MARAÑÓN SECTOR VALOR-ZAPOTE, DISTRITO EL MILAGRO – PROVINCIA BAGUA - AMAZONAS.

**ENTIDAD** : PROYECTO ESPECIAL JAEN SAN IGNACIO BAGUA.

**MODALIDAD DE EJECUCION** : CONTRATA

**UBICACIÓN** : SECTOR VALOR – ZAPOTE, DISTRITO EL MILAGRO, PROVINCIA UTCUBAMBA, REGIÓN AMAZONAS.

**PRESUPUESTO ASIGNADO** : S/. 705,211.00

**DESCRIPCION DE LAS ACTIVIDADES EJECUTADAS**

BASICAMENTE EL TRABAJO HA CONSISTIDO EN LIMPIEZA Y DESCOLMATACION DEL RÍO MARAÑÓN, EN UNA LONGITUD DE 0.87 KM Y UNA SECCION TRANSVERSAL DE 100 METROS EN PROMEDIO, EN LOS SECTORES EL VALOR ZAPOTE, SE UBICA EN ZONA RURAL DEL DISTRITO EL MILAGRO, LA ACTIVIDAD SE HA DESARROLLADO CON MAQUINARIA PESADA (EXCAVADORA HIDRAULICA).

**METAS EJECUTADAS**

LA META EJECUTADA SE HA DESARROLLADO EN UN 100 % EJECUTANDO LAS METAS SEGÚN EL SIGUIENTE DETALLE:

META FÍSICA PROGRAMADA : 0.87 KM

META FÍSICA ADICIONAL : 0.00 KM

META FÍSICA TOTAL : 0.87 KM

PRESUPUESTO EJECUTADO : S/. 697,048.91

SE ADJUNTA ACTA DE CULMINACION DE ACTIVIDAD



**ACTA DE RECEPCION DE LA ACTIVIDAD:**

**"Limpieza y Descolmatación del río Marañón, Sector El Valor – Zapote "Distrito de El Milagro, Provincia Utcubamba – Amazonas"**

Siendo las 10.00 AM. Del 28 de Diciembre del 2015 se reunieron en la zona de ejecución de la Actividad: "Limpieza y Descolmatación del río Marañón, Sector El Valor – Zapote "Distrito de El Milagro, Provincia Utcubamba – Amazonas"; por el PEJSIB – Proyecto Especial Jaén San Ignacio Bagua, el Ing. Miguel Pizarro León, Director de Obras, el Ing. Miguel Berru Camino como coordinador técnico del Programa Prevención 2015 - 2016, el Ing. Víctor Muñoz Vergara, como profesional de Monitoreo y Seguimiento, el Ing. José Víctor Ravello Cuenca, como Profesional Especializado de la Actividad, por la Comisión de Usuarios la papaya, el Sr. Práxedes Torres Heredia en calidad de Presidente y por el Presidente de la Junta de Usuarios Bagua el Sr. Vicente Villalobos Lozada; con la finalidad de llevar a cabo el Acto de Recepción de la Actividad "Limpieza y Descolmatación del río Marañón, Sector El Valor – Zapote "Distrito de El Milagro, Provincia Utcubamba – Amazonas"

Datos de la Actividad:

Entidad Contratante	: Proyecto Especial Jaén San Ignacio Bagua
Responsable De La Ejecución de la Actividad	: Empresa Construcciones Consultoría y Generales J&R SAC.
Meta	: 870.55 ML.
Monto de la Actividad	: S/ 705,210.53 Nuevos Soles.
Plazo de Ejecución	: 60 Días Calendario
Fecha de Inicio	: 20 de Octubre de 2015
Fecha de Culminación	: 18 de Diciembre de 2015
Responsable del Seg. y Monitoreo	: Ing. Víctor Muñoz Vergara
Responsable de la Ejecución	: Ing. José Víctor Ravello Cuenca


Luego de recorrer la zona donde se realizaron los trabajos se verificó que éstos se han ejecutado de acuerdo al expediente técnico.

Se ha verificado que la meta de 870.55 ML se ha cumplido al 100%; siendo la ejecución de la intervención en un solo tramo del margen derecho del cauce del río Marañón, a solicitud de los beneficiarios y autoridades del lugar por la necesidad y verificación de puntos vulnerables ante la posible presencia del fenómeno del niño; la intervención de limpieza y Descolmatación que se ha realizado ha sido de 1,745.00 ML acumulados,

En consecuencia, no existiendo ninguna observación se procede al Acto de Recepción de la Actividad: "Limpieza y Descolmatación del río Marañón, Sector El Valor – Zapote "Distrito de El Milagro, Provincia Utcubamba – Amazonas".


Siendo las 11.40 a.m. del día 28 de Diciembre del 2015, luego de haberse dado lectura a la presente Acta, los asistentes dan la respectiva conformidad procediendo a Firmar.

POREL PEJSIB




Ing. Miguel Pizarro León,  
Director de Obras PEJSIB

Ing. Miguel Berru Camino como  
coordinador técnico del Programa  
Prevención 2015 - 2016




Ing. Víctor Edward Muñoz Vergara  
Responsable del Seguimiento y Monitoreo


ACTIVIDAD: LIMPIEZA Y DESOCLAMACION DEL RIO  
MAYAHUA, SECTOR EL VALDINO BUJOTE, EL MLAGRO,  
PROVINCIA DE YUCUBAJUY, ALMAGUAS

  
JOSE VICTOR RAVELLO CUENCA  
INGENIERO CIVIL  
PROFESIONAL ESPECIALISTA

Ing. José Víctor Ravello Cuenca,  
Profesional especialista


POR LA ORGANIZACIÓN DE USUARIOS




JUNTA DE USUARIOS DE AGUA BAGUA  
  
Vicente Villalobos Lozada  
PRESIDENTE

Sr. Vicente Villalobos Lozada  
Presidente Junta de Usuarios Bagua

COMISION DE USUARIOS  
LA PAPAYA

  
Práxedes Torres Heredia  
- PRESIDENTE  
DNI. 33562019


POR LA ADMINISTRACION DEL AGUA




Ing. Mario Bazán Ariaga  
Administración Local del Agua Bagua




CARTEL DE LA ACTIVIDAD, UBICADA EN EL SECTOR EL ZAPOTE.



INICIO DE LOS TRABAJOS DE DESCOLMATACION DEL CAUCE DEL RIO MARAÑON



TRABAJOS DE DESCOLMATACION DEL CAUCE DEL RIO MARAÑON



MAQUINARIA CONFORMANDO DIQUE CON MATERIAL GRANULAR



TRABAJOS DE DESCOLMATACION Y CONFORMACION DE DIQUES AL MARGEN DERECHO  
CULMINADOS



**RESUMEN DE ACTIVIDAD**

PROGRAMA DE PREVENCIÓN 2015 - 2016

NCA

**NOMBRE** : DESCOLMATACIÓN Y ROCA AL VOLTEO DE LA MARGEN IZQUIERDA DEL RIO UTCUBAMBA, CASERÍO NIÑO POBRE, DISTRITO DE EL MILAGRO, PROVINCIA DE UTCUBAMBA, REGIÓN AMAZONAS.

**ENTIDAD** : PROYECTO ESPECIAL JAEN SAN IGNACIO BAGUA.

**MODALIDAD DE EJECUCION** : CONTRATA

**UBICACIÓN** : SECTOR NIÑO POBRE.

**PRESUPUESTO ASIGNADO** : S/. 900,001.00

**DESCRIPCION DE LAS ACTIVIDADES EJECUTADAS**

EL TRABAJO HA CONSISTIDO EN DESCOLMATACION Y ROCA AL VOLTEO DE LA MARGEN IZQUIERDA DEL RÍO UTCUBAMBA, EN UNA LONGITUD DE 1.00 KM, EN EL SECTOR NIÑO POBRE, ZONA RURAL DEL DISTRITO EL MILAGRO, LA ACTIVIDAD SE HA DESARROLLADO CON LA PARTICIPACIÓN DE MAQUINARIA PESADA CONSISTENTE EN 02 EXCAVADORAS DE 115 HP Y 04 VOLQUETES DE 10 M3.

**METAS EJECUTADAS**

LA META EJECUTADA SE HA DESARROLLADO EN UN 100 % EJECUTANDO LAS METAS SEGÚN EL SIGUIENTE DETALLE:

META FÍSICA PROGRAMADA : 1.00 KM

META FÍSICA ADICIONAL : 0.00 KM

META FÍSICA TOTAL : 1.00 KM

PRESUPUESTO EJECUTADO : S/. 766,652.41

SE ADJUNTA ACTA DE CULMINACION DE ACTIVIDAD



**ACTA DE TERMINACION Y RECEPCION DE ACTIVIDAD**

Siendo las 9.00 horas del día 18 Diciembre del 2015; se reunieron en la zona de ejecución de la Actividad "DESCOLMATACIÓN Y PROTECCIÓN CON ROCAS AL VOLTEO EN LA MARGEN IZQUIERDA DEL RIO UTCUBAMBA, CASERIO NIÑO POBRE, DISTRITO EL MILAGRO, PROVINCIA DE UTCUBAMBA-AMAZONAS" por el Proyecto Especial Jaén San Ignacio Bagua, el Ing. Oscar Miguel Pizarro León - Director de Obras, el Ing. José Miguel Berru Camino - Coordinador de Monitoreo Y Seguimiento, el Ing. Mario Bazán Aliaga - Director ALA Bagua Santiago, Sr Vicente Villalobos Lozada - Presidente de la Junta de Usuarios Bagua, el Ing. Miguel Ángel Millán Calderón - Responsable de Seguimiento y Monitoreo, por la empresa Constructora ANTHONNY E.I.R.L.; el Sr. Mario Arthur Castañeda Arbildo - Representante Legal del Contratista, el Ing. Raúl Enrique Petrozzi Puse - Responsable de la ejecución de la actividad con la finalidad de llevar a cabo el acto de Culminación y Recepción de la Actividad "DESCOLMATACION Y PROTECCION CON ROCAS AL VOLTEO EN LA MARGEN IZQUIERDA DEL RIO UTCUBAMBA, CASERIO NIÑO POBRE, DISTRITO EL MILAGRO, PROVINCIA DE UTCUBAMBA-AMAZONAS"

Datos generales


- Entidad Ejecutora: Proyecto Especial Jaén San Ignacio Bagua.
- Metas Físicas Ejecutadas: 1,000 ml de Roca at volteo margen izquierda con 12,003.69 m3 de roca
- En Margen Derecha 320 ml con 13,138.39 m3 descolmatados
- Empresa Ejecutora : Constructora ANTHONNY E.I.R.L
- Plazo de Ejecución Programado : 60 días
- Plazo de Ejecución Ejecutado : 48 días
- Fecha de Inicio : 31 de Octubre
- Fecha de Culminación : 18 de Diciembre
- Responsable del Seg. Y Monitoreo : Ing. Miguel Ángel Millán Calderón
- Responsable de la Ejecución : Ing. Raúl Enrique Petrozzi Puse


Luego de recorrer la zona donde se realizaron los trabajos se verificó que éstos se han ejecutado de acuerdo al Expediente Técnico (Planos, Metrados y Especificaciones Técnicas) aprobado mediante acto resolutivo.

En consecuencia, no existiendo ninguna observación se procede al Acto de Culminación y Recepción por parte de los presentes para la Actividad "DESCOLMATACION Y PROTECCION CON ROCAS AL VOLTEO EN LA MARGEN IZQUIERDA DEL RIO UTCUBAMBA, CASERIO NIÑO POBRE, DISTRITO EL MILAGRO, PROVINCIA DE UTCUBAMBA-AMAZONAS", la misma que se recepciona por los beneficiarios debidamente representados por la Junta de Usuarios Bagua.

Siendo las 12:00 a.m. del día 18 de Diciembre del 2015 se suscribe la presente Acta en señal de conformidad.

Por la Empresa

  
 \_\_\_\_\_  
 Sr. Mario Arthur Castañeda Arbildo  
 Representante Legal  
 Constructora ANTHONNY E.I.R.L


  
 \_\_\_\_\_  
 Ing. Raúl Enrique Petrozzi Puse  
 Responsable de la ejecución de la Actividad  
 Constructora ANTHONNY E.I.R.L




00010


ACTA DE TERMINACION Y RECEPCION DE ACTIVIDAD


Por la Organización de Usuarios

  
Sr. Vicente Villalobos Lozada  
Presidente Junta de Usuarios Bagua

Por el Proyecto Especial Jaén San Ignacio Bagua


  
Ing. Miguel Angel Millán Calderón  
Responsable de Seguimiento y Monitoreo

  
Ing. Oscar Miguel Pizarro León  
Director de Obras del PEJSIB

  
Ing. José Miguel Berru Camino  
Coordinador de Monitoreo y Seguimiento PEJSIB



Por la Administración Local del Agua

  
Ing. Mario Bazán Aliaqa  
Administradora Local del Agua Bagua Santiago

CONDICIONES INICIALES DE LA MARGEN IZQUIERDA DEL RIO UTCUBAMBA




INICIO DE LOS TRAMOS DE PROTECCION DE ROCA



TRABAJOS DE ENROCA FINALIZADO MARGEN IZQUIERDA RIO UTCUBAMBA





TRABAJOS DE ENROCA FINALIZADO MARGEN IZQUIERDA RIO UTCUBAMBA



# RESUMEN DE ACTIVIDAD

PROGRAMA DE PREVENCIÓN 2015 - 2016

**NOMBRE** : DESCOLMATACIÓN Y ROCA AL VOLTEO DE LA MARGEN DERECHA DEL RÍO UTCUBAMBA, SECTOR CASUAL - GUADALUPE, DSITRITO DE BAGUA, PROVINCIA DE BAGUA, DEPARTAMENTO DE AMAZONAS.

**ENTIDAD** : PROYECTO ESPECIAL JAEN SAN IGNACIO BAGUA.

**MODALIDAD DE EJECUCION** : CONTRATA

**UBICACIÓN** : SECTOR CASUAL-GUADALUPE.

**PRESUPUESTO ASIGNADO** : S/. 400,001.00

## DESCRIPCION DE LAS ACTIVIDADES EJECUTADAS

EL TRABAJO HA CONSISTIDO EN DESCOLMATACION Y ROCA AL VOLTEO DE LA MARGEN DERECHA DEL RÍO UTCUBAMBA, EN UNA LONGITUD DE 0.416 KM, EN LOS SECTORES DE CASUAL Y GUADALUPE, ZONA RURAL DEL DISTRITO BAGUA, LA ACTIVIDAD SE HA DESARROLLADO CON LA PARTICIPACIÓN DE MAQUINARIA PESADA CONSISTENTE EN 02 EXCAVADORAS DE 115 HP Y 02 VOLQUETES DE 10 M3.

## METAS EJECUTADAS

LA META EJECUTADA SE HA DESARROLLADO EN UN 140 % EJECUTANDO LAS METAS SEGÚN EL SIGUIENTE DETALLE:

META FÍSICA PROGRAMADA : 0.300 KM


META FÍSICA ADICIONAL : 0.116 KM

META FÍSICA TOTAL : 0.416 KM

PRESUPUESTO EJECUTADO : S/. 389,481.04

SE ADJUNTA ACTA DE CULMINACION DE ACTIVIDAD.





**ACTA DE TERMINACIÓN Y RECEPCION DE ACTIVIDAD**

Siendo las 09:00 a.m. del Lunes 12 de Diciembre de 2015 se reunieron en la zona de ejecución de la Actividad: "ROCA AL VOLTEO MARGEN DERECHA DEL RIO UTCUBAMBA TRAMO CASUAL-GUADALUPE": por el Proyecto Especial Jaén San Ignacio Bagua; el Ing. Oscar Miguel Pizarro León-Director de Obras, el Ing. José Miguel Berrú Camino - Coordinador de Monitoreo y Seguimiento del Programa de Prevención, Ing. Rómel Iván Díaz Mera. Profesional de Monitoreo y Seguimiento, Sr. Vicente Villalobos Lozada Presidente de la Junta de Usuarios de Bagua, Ing. Mario Bazán Aliaga Jefe de la Administración Local del Agua Bagua Santiago y Sr. Hermes Montenegro Delgado, representante de Contratista COSMOS SOLUCIONES DE INGENIERIA EIRL. El responsable de la ejecución de la Actividad, con la finalidad de llevar a cabo el Acto de Culminación y Recepción de la Actividad: "ROCA AL VOLTEO MARGEN DERECHA DEL RIO UTCUBAMBA TRAMO CASUAL-GUADALUPE PROVINCIA DE BAGUA - AMAZONAS".

MINAGRI  
VICEDIRECTOR GENERAL  
VICENTE VILLALOBOS LOZADA  
PRESIDENTE

**Datos Generales:**

- Entidad Ejecutora : Proyecto Especial Jaén San Ignacio Bagua
- Metas Físicas ejecutadas : 0.416 km .
- Sector Casual : 0.304 km.
- Sector Nueva Esperanza : 0.112 km.
- (Cama Limoniyacu)
- Empresa Ejecutora : COSMOS SOLUCIONES DE INGENIERIA EIRL.
- Plazo de Ejecución Programado : 45 Días Calendarios
- Plazo de Ejecución Ejecutado : 45 Días Calendarios
- Fecha de Inicio : 23 de Octubre 2015
- Fecha de Culminación : 06 de Diciembre 2015
- Responsable del Seg. Y Monitoreo : Ing. Rómel Iván Díaz Mera
- Responsable de la Ejecución : Sr. Hermes Montenegro Delgado

ADMINISTRACION LOCAL DEL AGUA  
Nº 8º  
Ing. José Mario Bazán Aliaga  
ADMINISTRADOR LOCAL  
BAGUA - SANTIAGO

Luego de recorrer la zona donde se realizaron los trabajos se verificó que éstos se han ejecutado de acuerdo al Expediente Técnico (Planos, Metrados y Especificaciones Técnicas) aprobado mediante acto resolutivo.

En consecuencia, no existiendo ninguna observación se procede al Acto de Culminación y Recepción por parte de los usuarios de la Actividad: "ROCA AL VOLTEO MARGEN DERECHA DEL RIO UTCUBAMBA TRAMO CASUAL-GUADALUPE PROVINCIA DE BAGUA - AMAZONAS",

Siendo las 11:00 a.m. del lunes 12 de diciembre de 2015 se suscribe la presente Acta en señal de conformidad.

**POR EL PROYECTO ESPECIAL JAÉN SAN IGNACIO BAGUA**

COSMOS SOLUCIONES DE INGENIERIA EIRL  
Ing. Msc. Hermes Montenegro Delgado  
GERENTE

Ing° José Miguel Berrú Camino  
Coordinador Monitoreo y Seguimiento

Ing° Oscar M. Pizarro León  
Director de Obras del PEJSIB



MINISTERIO DE AGRICULTURA Y RIEGO

MINISTERIO DE AGRICULTURA Y RIEGO  
PROYECTO ESPECIAL JAEN SAN IGNACIO BAGUA

**PEJSIB**  
PROYECTO ESPECIAL  
JAÉN SAN IGNACIO BAGUA

Ing. Romel Iván Díaz Mera  
Profesional de Monitoreo y Seguimiento

**POR EL CONTRATISTA**

**COSMO SOL EIRL.**  
Sr. HERMES MELÉNDEZ DELGADO...  
Representante de Cosmos Soluciones de Ingeniería

**POR LA ADMINISTRACION LOCAL DEL AGUA**



AUTORIDAD NACIONAL DEL AGUA

Ing. José María Bazán Allaga  
AV. BAGUA, SANTIAGO  
Ing. Mario Bazán Allaga  
Administradora Local del Agua Bagua  
Santiago

**POR LA ORGANIZACION DE USUARIOS**



JUNTA DE USUARIOS DE LA BAGUA

Sr. Vicente Villalobos Lozada  
Presidente Junta de Usuarios Bagua

CONDICIONES INICIALES DEL SECTOR A EJECUTAR




TRABAJOS DE ENROCADO CON MAQUINARIA PESADA

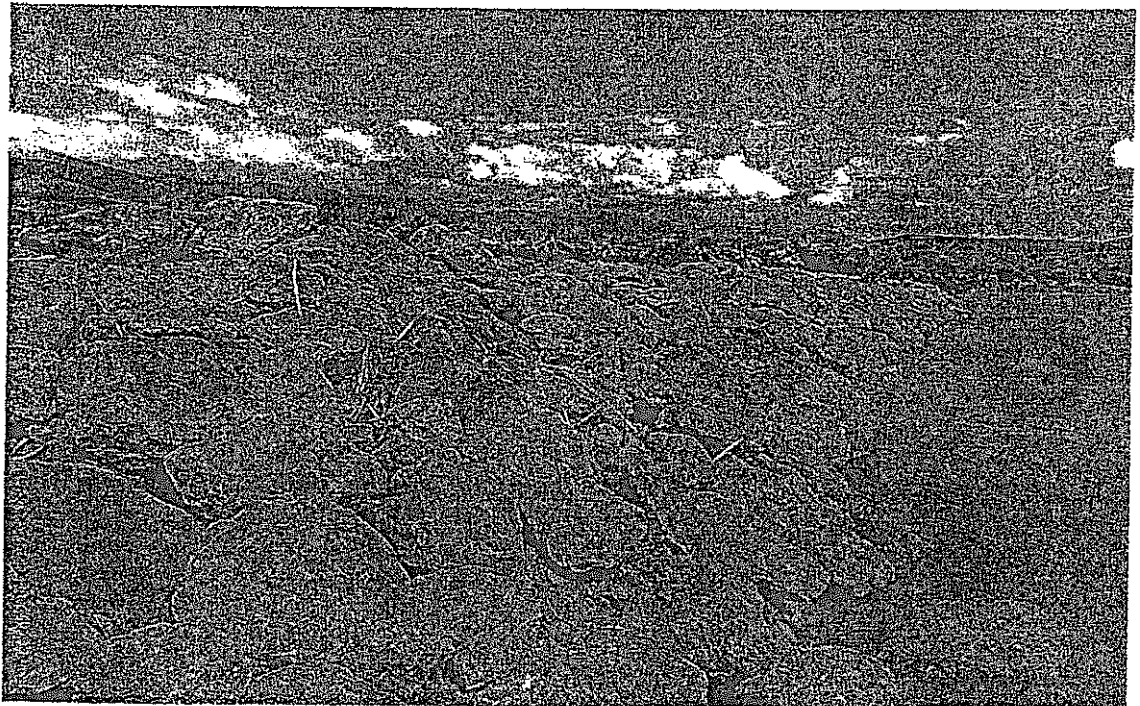


TRABAJOS DE ENROCADO EN MARGEN DEL RIO UTCUBAMBA FINALIZADOS





TRABAJOS DE ENROCADO EN MARGEN DEL RIO UTCUBAMBA FINALIZADOS







# RESUMEN DE ACTIVIDAD

PROGRAMA DE PREVENCION 2015 - 2016

**NOMBRE** : LIMPIEZA Y DESCOLMATACION DE LAS QUEBRADAS LUCMACUCHO, PARIAPUQUIO, MAYOPATA, APALIN, ESPERANZA ANTIVO – CAJAMARCA BAÑOS DEL INCA – CAJAMARCA – CAJAMARCA.

**ENTIDAD** : PROYECTO ESPECIAL JAEN SAN IGNACIO BAGUA

**MODALIDAD DE EJECUCION** : ADMINISTRACION DIRECTA

**UBICACIÓN** : SECTORES LUCMACHCHO, PARIAPUQUIO, MAYOPATA, APALIN, ESPERANZA ANTIVO, DISTRITO BAÑOS DEL INCA Y CAJAMARCA

**PRESUPUESTO ASIGNADO** : S/. 317,683.00

## DESCRIPCION DE LAS ACTIVIDADES EJECUTADAS

BASICAMENTE EL TRABAJO HA CONSISTTIDO EN LA LIMPIEZA Y DESCOLMATACION DEL CAUCE DE LAS QUEBRADAS LUCMACUCHO, PARIAPUQUIO, MAYOPATA, APALIN, ESPERANZA ANTIVO, CON SECCIONES VARIABLES ENTRE 2 Y 4 METROS, SE UBICAN EN ZONA RURAL Y URBANA DE LOS DISTRITOS DE BAÑOS DEL INCA Y CAJAMARCA, LAS ACTIVIDADES SE HAN DESARROLLADO EN SU MAYORIA CON LA UTILIZACION DE MANO DE OBRA DE CADA SECTOR BENEFICIADO, EJECUTANDOSE UNA META FISICA TOTAL DE 3.15 KM.

## METAS EJECUTADAS

LA META EJECUTADA SE HA DESARROLLADO EN UN 129 % REALIZANDO ADEMAS TRABAJOS ADICIONALES EN EL CAUCE DE LAS QUEBRADAS EJECUTANDO LAS METAS SEGÚN ELSIGUIENTE DETALLE:

META FÍSICA PROGRAMADA : 2.45 KM

META FÍSICA ADICIONAL : 0.70 KM

META FÍSICA TOTAL : 3.15 KM

PRESUPUESTO EJECUTADO : S/. 225,853.20

SE ADJUNTA ACTA DE CULMINACION DE ACTIVIDAD



*Lucas*  
Marco A. Sanchez B.  
ASISTENTE ADMINISTRATIVO



ACTA DE TERMINACION Y RECEPCION DE ACTIVIDAD

Siendo las 09: 00 a.m. del sábado 16 de Enero del 2016 se reunieron en la zona de ejecución de la actividad: "LIMPIEZA Y DESCOLMATACION DE LAS QUEBRADAS LUCMACUCHO, PARIAPUQUIO, MAYOPATA, APALIN, ESPERANZA ANTIVO, CAJAMARCA, BAÑOS DEL INCA-CAJAMARCA-CAJAMARCA": por el Proyecto Especial Jaén, San Ignacio, Bagua, el Ing. Oscar Miguel Pizarro León – Director Director de Obras del Proyecto Especial Jaén San Ignacio Bagua, Ing. Humberto Taboada Requena - Coordinador Técnico, Ing- Roberth Velásquez Dávila-Coordinador Regional de la Dirección General de Articulación Intergubernamental del Ministerio de Agricultura y Riego -Cajamarca- Ministerio de Agricultura, Ing. Willian Hernán Huanambal Mirez Profesional de Monitoreo y Seguimiento, Ing. Wilmer Homero Pajares Ruiz, Residente de la actividad, Ing. Daniel Rioja Sánchez- Administrador Local del Agua – Cajamarca, Ing. Willermo Ramírez Mantilla - Representante ALA Cajamarca, Ing. Teodoro Palomino Ríos alcalde de la Municipalidad Distrital de Baños del Inca, Ing. Walter Ramírez Requielme Gerente Municipal de la Municipalidad Distrital Baños del Inca, Ing. Willian Valdez Muñoz presidente Junta Vecinal Sector 17 Lucmacucho, Sr. Roberto Tacilla Calua, presidente Junta Vecinal Sector 22 Samana Cruz, con la finalidad de llevar a cabo el acto de Terminación y Recepción de la actividad "LIMPIEZA Y DESCOLMATACION DE LAS QUEBRADAS LUCMACUCHO, PARIAPUQUIO, MAYOPATA, APALIN, ESPERANZA ANTIVO, CAJAMARCA , BAÑOS DEL INCA-CAJAMARCA-CAJAMARCA.", en los siguientes términos:

DATOS GENERALES

- Entidad Ejecutora : Proyecto Especial Jaén San Ignacio Bagua
- Metas Físicas Ejecutadas : 2.46 km de Limpieza y Descolmatación de Quebradas
- Plazo de Ejecución Programado : 45 Días Calendario
- Plazo Ejecutado : 45 Días Calendarios
- Fecha de Inicio : 02 de Diciembre del 2015
- Fecha de Culminación : 15 de Enero del 2016
- Responsable del Seg.y Monitoreo : Ing. Willian H. Huanambal Mirez
- Prof. Especialista : Ing. Wilmer H. Pajares Ruiz

Luego de recorrer la zona donde se realizaron los trabajos se verifico que estos se han ejecutado de acuerdo a la Ficha Técnica (Planos, Metrados y Especificaciones Técnicas) aprobado mediante acto resolutivo N° 399 – 2015-MINAGRI-PEJSIB-DE

En consecuencia, no existiendo ninguna observación se procede el Acto de Culminación, Entrega Recepción por parte de los usuarios de la Actividad: "LIMPIEZA Y DESCOLMATACION DE LAS QUEBRADAS LUCMACUCHO, PARIAPUQUIO, MAYOPATA, APALIN, ESPERANZA ANTIVO, CAJAMARCA, BAÑOS DEL INCA-CAJAMARCA-CAJAMARCA."

*[Handwritten signature]*

JUNTA VECINAL COORDINADORA  
Sector 17 Lucmacucho  
Ing. Oscar Miguel Pizarro León  
PRESIDENTE  
D.N.I. 85022300

Ing. Wilmer H. Pajares Ruiz  
RESIDENTE DE LA ACTIVIDAD  
CIP 5103

*[Handwritten signature]*  
Humberto Requena Taboada  
INGENIERO CIVIL  
Reg. CIP N° 90913  
COORDINADOR TECNICO - REGION CAJAMARCA

MUNICIPALIDAD DISTRITAL DE LOS BAÑOS DEL INCA  
*[Handwritten signature]*  
Ing. Walter Ramírez Requielme  
GERENTE MUNICIPAL

*[Handwritten signature]*  
Wilmer Homero Pajares Ruiz  
INGENIERO AGRONOMO  
Registro del Colegio de Ingenieros del Perú N° 128468



*[Handwritten signature]*  
MARIO A. SANCHEZ B.  
ASISTENTE ADMINISTRATIVO


*[Handwritten signature]*





Siendo las 12:00 a.m del sábado 16 de enero del 2016 se suscribe la presente Acta en señal de conformidad.

POR EL PEJSIB


  


  
Humberto Requena Taboada  
INGENIERO CIVIL  
Reg. CIP N° 90913  
COORDINADOR TECNICO - REGION CAJAMARCA


  
Wilmar Huandabal Pérez  
INGENIERO CIVIL  
CIP 99605

  
Wilmer Romero Pajares Ruiz  
INGENIERO AGRONOMO  
Registro del Colegio de Ingenieros del Perú N° 128469


POR EL MINISTERIO DE AGRICULTURA


  
Roberto A. Vences  
DIRECCION GENERAL DE ASESORIA TECNICA  
INTEGRACION TERRITORIAL - LIMA  
COORDINADOR REGIONAL


POR LA ADMINISTRACION LOCAL DEL AGUA


  
AUTORIDAD REGIONAL DEL AGUA  
AUTORIDAD ADMINISTRATIVA DEL AGUA  
ADMINISTRACION LOCAL DEL AGUA - CUSCO  
Ing. Daniel Rojas Sánchez  
CIP 34731  
Administrador Local del Agua

POR LOS BENEFICIARIOS

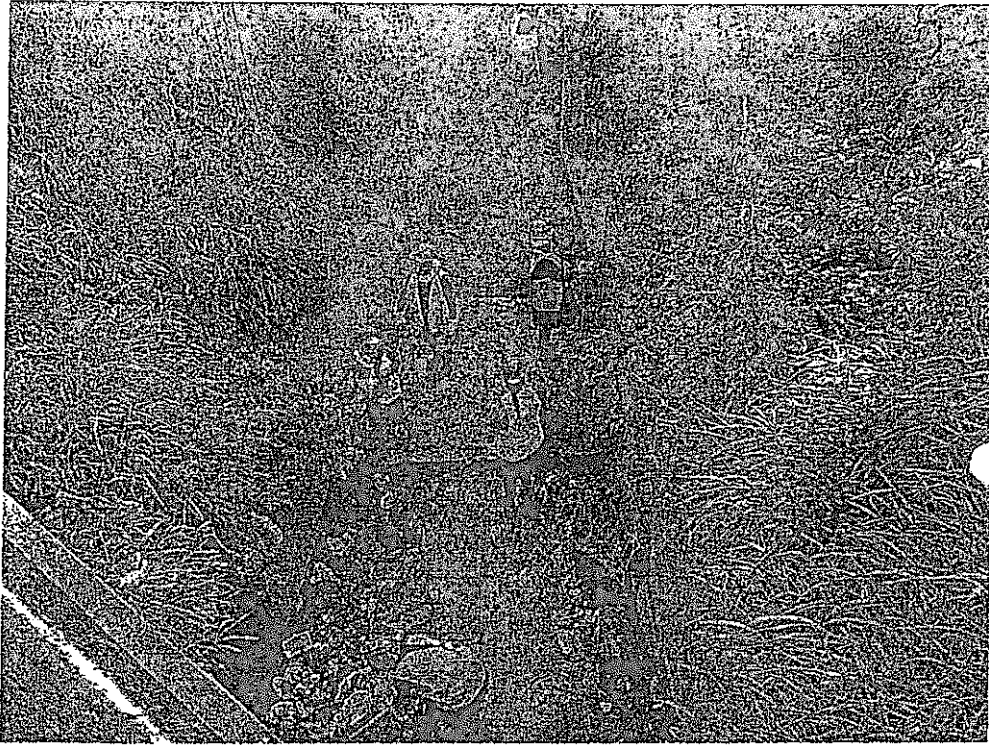
  
JUNTA VECINAL COMUNAL  
SABAYACRUZ  
Roberto R. Yasuni Galuz  
PRESIDENTE  
DNI: 26622305

  
MUNICIPALIDAD DISTRITAL DE LOS  
BAÑOS DEL INCA  
Ing. Walter Ramírez Requena  
GERENTE MUNICIPAL

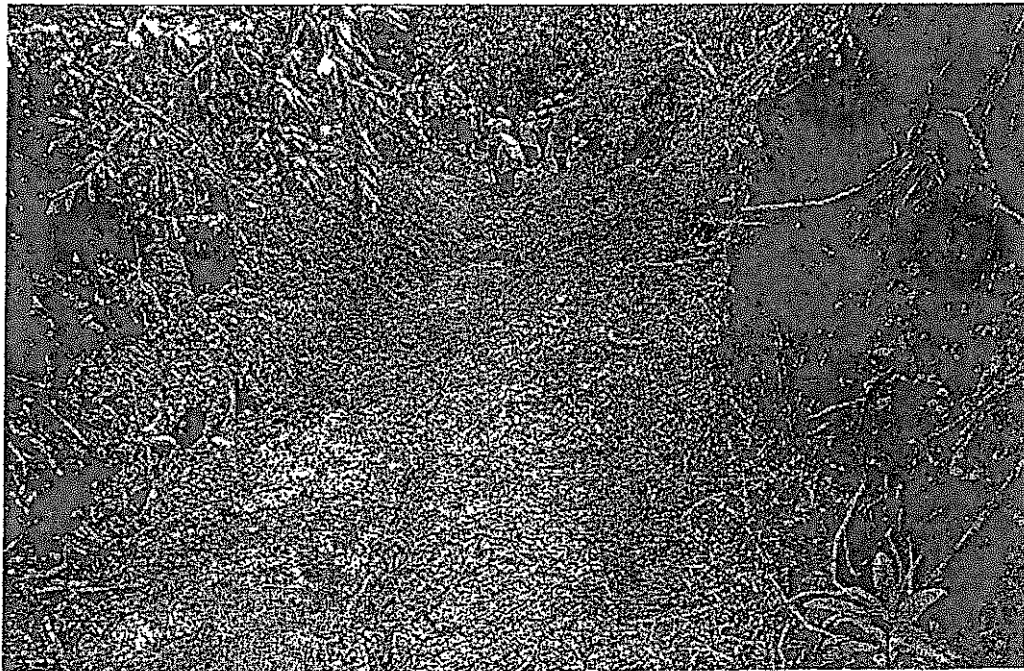
  
PREYUNTA


  
MARCO U. SANCHEZ BAUTISTA  
ASISTENTE ADMINISTRATIVO

TRABAJOS DESCOLMATAACION QUEBRADA MAYOPATA – BAÑOS DEL INCA



LIMPIEZA QUEBRADA LA ESPERANZA ANTIVO - BAÑOS DEL INCA



  
MARIO D. SANCHEZ B.  
ASISTENTE ADMINISTRATIVO

DESCOLMATACION DEBAJO DE PUENTE EN QUEBRADA MAYOPATA- BAÑOS DEL INCA



AVANCE DE TRABAJOS EN QUEBRADA PARIAPUQUIO - CAJAMARCA




*[Handwritten signature]*  
MIRCO A. SANCHEZ B.  
ASISTENTE ADMINISTRATIVO



TRABAJOS DE LIMPIEZA QUEBRADA ESPERANZA ANTIVA



TRABAJOS DE LIMPIEZA QUEBRADA APALIN



*Sanchez*  
MORCO A. SANCHEZ B.  
ASISTENTE ADMINISTRATIVO

# RESUMEN DE ACTIVIDAD

## PROGRAMA DE PREVENCION 2015 - 2016

**NOMBRE** : DESCOLMATACIÓN DEL RÍO  
CAJAMARQUINO - SECTOR MACHILCUCHO  
OLIVO CARRETAS - CACHACHI -  
CAJABAMBA, COLPON HUACACORRAL -  
EDUARDO VILLANUEVA - SAN MARCOS -  
DISTRITO CACHACHI Y EDUARDO  
VILLANUEVA - PROVINCIA DE CAJABAMBA  
Y SAN MARCOS - CAJAMARCA.

**ENTIDAD** : PROYECTO ESPECIAL JAEN SAN IGNACIO  
BAGUA

**MODALIDAD DE EJECUCION** : CONTRATA

**UBICACIÓN** : SECTOR MACHILCUCHO OLIVOS  
CARRETAS, COLPON HUACACORRAL.

**PRESUPUESTO ASIGNADO** : S/. 1'502,861.00

### DESCRIPCION DE LAS ACTIVIDADES EJECUTADAS

EL TRABAJO HA CONSISTIDO EN DESCOLMATACION DEL RÍO CAJAMARQUINO, EN UNA LONGITUD DE 3.56 KM CON UNA SECCIÓN TRANSVERSAL DE 100 METROS EN PROMEDIO, EN LOS SECOTRES DE MACHILCUCHO, OLIVOS, CARRETAS, COLPON Y HUACACORRAL, SE UBICA EN ZONA RURAL DEL DISTRITO CACHACHI Y EDUARDO VILLANUEVA, LA ACTIVIDAD SE HA DESARROLLADO CON LA PARTICIPACION DE MAQUINARIA PESADA CONSISTENTE EN 04 TRACTOR DE ORUGAS 170 HP.

### METAS EJECUTADAS

LA META EJECUTADA SE HA DESARROLLADO EN UN 100 % EJECUTANDO LAS METAS SEGÚN EL SIGUIENTE DETALLE:


META FÍSICA PROGRAMADA : 3.56 KM

META FÍSICA ADICIONAL : 0.00 KM

META FÍSICA TOTAL : 3.56 KM

PRESUPUESTO EJECUTADO : 1'481,695.27

SE ADJUNTA ACTA DE CULMINACION DE ACTIVIDAD

  
MARCO A. SANCHEZ B.  
ASISTENTE ADMINISTRATIVO





ACTA DE CULMINACION Y RECEPCION DE ACTIVIDAD

Siendo las 9.30 am. del día Miércoles 30 de Diciembre del 2015, se reunieron en la zona de ejecución de la actividad denominada: "DESCOLMATACION DEL RIO CAJAMARQUINO - SECTORES MACHILCUCHO, OLIVO CARRETAS - CACHACHI - CAJABAMBA, COLPON, HUACACORRAL - EDUARDO VILLANUEVA - SAN MARCOS - CAJAMARCA" por el proyecto Especial Jaen San Ignacio Bagua el Ing. Oscar Miguel Pizarro León - Director de Obras, el Ing. Humberto Requena Taboada - Coordinador Técnico PEJSIB, Ing. Carlos E. Petroni Arana - Profesional de Monitoreo y Seguimiento, Ing. Ricardo Paredes Rloja representante de la Administración Local del Agua Crisnejas, Sr. Roque Rulz Campos representante legal de la empresa San José Contratistas y Servicios Generales S.A.C, y el Ing. Marino Ramón Campos Rojas - Profesional Especializado, con la finalidad de llevar a cabo el Acto de Culminación y Recepción de la Actividad denominada: "DESCOLMATACION DEL RIO CAJAMARQUINO - SECTORES MACHILCUCHO, OLIVO CARRETAS - CACHACHI - CAJABAMBA, COLPON, HUACACORRAL - EDUARDO VILLANUEVA - SAN MARCOS - CAJAMARCA".

DATOS GENERALES:

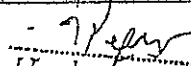
Entidad Ejecutora : Proyecto Especial Jaen San Ignacio Bagua  
Metas Físicas ejecutadas : 3.56 Km Descolmatación y Encauzamiento del río Cajamarquino.  
Empresa Ejecutora : San José Contratistas y Servicios Generales S.A.C  
Plazo de Ejecución Programado: 45 días calendario.  
Plazo de Ejecución Ejecutado : 21 días calendario.  
Fecha de Inicio : 07 de Diciembre del 2015  
Fecha de culminación : 27 de Diciembre del 2015  
Responsable del Seguimiento y Monitoreo: Ing. Carlos E. Petroni Arana  
Prof. Responsable de la Ejecución : Ing. Marino Ramón Campos Rojas.


Luego de recorrer la zona donde se realizaron los trabajos se verifico que estos se han ejecutado de acuerdo a la Ficha Técnica (Planos, Metrados y Especificaciones Técnicas).

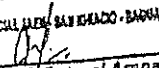
En consecuencia, no existiendo ninguna observación se procede al Acto de Culminación y Recepción por parte de los usuarios de la Actividad: "DESCOLMATACION DEL RIO CAJAMARQUINO - SECTORES MACHILCUCHO, OLIVO CARRETAS - CACHACHI - CAJABAMBA, COLPON, HUACACORRAL - EDUARDO VILLANUEVA - SAN MARCOS - CAJAMARCA" representados por el Alcalde de la Municipalidad Distrital de Eduardo Villanueva.


Siendo las 1.30 p.m. del día Miércoles 30 de diciembre del 2015, los participantes en el Acta de Inicio de Actividad, firman en señal de plena conformidad.

POR EL PROYECTO ESPECIAL JAÉN SAN IGNACIO BAGUA:

  
Humberto Requena Taboada  
INGENIERO CIVIL  
Reg. CIP N° 90913  
COORDINADOR TÉCNICO - REGIÓN CAJAMARCA  
Ing° Humberto Requena Taboada  
Coordinador Técnico - PEJSIB.

  
Ing° Oscar M. Pizarro León  
Director de Obras - PEJSIB.

PROYECTO ESPECIAL JAÉN SAN IGNACIO BAGUA  
  
Ing. Carlos E. Petroni Arana  
REG. CIP N° 90913  
Ing. Carlos E. Petroni Arana  
Profesional de Monitoreo y Seguimiento

  
MARIO A. SANCHEZ B.  
ASISTENTE ADMINISTRATIVO



MINISTERIO DE AGRICULTURA Y RIEGO  
PROYECTO ESPECIAL JAÉN SAN IGNACIO BAGUA

0000

POR PARTE DEL CONTRATISTA:

SAN JOSE CONTRATISTAS Y  
SERVICIOS GENERALES S.A.C.

*Roa Ruiz Campos*  
GERENTE

Sr. Roque Ruiz Campos  
Representante de San José Contratistas y  
Servicios Generales S.A.C

*[Signature]*  
INGENIERO CIVIL  
CIP. 14832  
Ing. Marino Ramón Campos Rojas.  
Profesional Especializado


POR PARTE DE LA ADMINISTRACION LOCAL DEL AGUA:

*[Signature]*  
Ing. Ricardo Paredes Rloja  
Representante de la Administración  
Local del Agua Crisnejas

*[Signature]*  
MUNICIPALIDAD DISTRITAL DE  
EDUARDO VILLANUEVA  
ALCALDIA  
EDUARDO VILLANUEVA  
ALCALDE

POR PARTE DE LA MUNICIPALIDAD DISTRITAL DE EDUARDO VILLANUEVA:

*[Signature]*  
COMITÉ DE EDUARDO CANAL DE RIEGO  
EDUARDO VILLANUEVA  
PRESIDENTE  
PROVINCIA SAN MARCO  
CANTÓN CAMPO ALEGRE

*[Signature]*  


*[Signature]*  
MINISTERIO DE AGRICULTURA Y RIEGO  
CENTRO DE SERVICIOS  
C.A.S. COLPON


*[Signature]*  
MARIO A. SANCHEZ BROTISTA  
ASISTENTE ADMINISTRATIVO


RECONOCIMIENTO DE AEREA A DECOLMATAR EN EL RIO CAJAMARQUINO

317



INICIO DE TRABAJOS DE DESCOLMATACION DEL RIO OROPULLO




  
MARCO P. SANCHEZ BAUTISTA  
ASISTENTE ADMINISTRATIVO



TRABAJOS DE LIMPIEZA Y DESCILMATACION EJECUTADOS SEGÚN LOPROGRAMDO



  
H. PÉREZ D. SANCHEZ B.  
ASISTENTE ADM.

# RESUMEN DE ACTIVIDAD

PROGRAMA DE PREVENCIÓN 2015 - 2016

**NOMBRE** : DESCOLMATACIÓN DE LAS QUEBRADAS CHACARUME, INTIHUANA, DUNGOL, MIRAFLORES, RÍO CHICO Y GRANDE – DISTRITO Y PROVINCIA DE CELENDÍN – CAJAMARCA.

**ENTIDAD** : PROYECTO ESPECIAL JAEN SAN IGNACIO BAGUA

**MODALIDAD DE EJECUCION** : CONTRATA

**UBICACIÓN** : SECTOR CHACARUME, INTIHUANA, DUNGOL, MIRAFLORES, RÍO CHICO Y GRANDE – DISTRITO Y PROVINCIA DE CELENDÍN – CAJAMARCA.

**PRESUPUESTO ASIGNADO** : S/. 938,796.00

## DESCRIPCIÓN DE LAS ACTIVIDADES EJECUTADAS

EL TRABAJO HA CONSISTIDO EN LA DESCOLMATACION DE LAS QUEBRADAS CHACARUME, INTIHUANA, DUNGOL, MIRAFLORES, RÍO CHICO Y GRANDE; EN UNA LONGITUD DE 11.87 KM CON UNA SECCION TRANSVERSAL DE VARIABLE DE 2-5 METROS, EN LOS SECTORES AN MENCIONADOS, SE UBICA EN ZONA RURAL Y URBANA DEL DISTRITO CELENDIN, LA ACTIVIDAD SE HA DESARROLLADO CON MAQUINARIA PESADA CONSISTENTE EN 02 EXCAVADORA SOBRE ORUGAS DE 115 HP.

## METAS EJECUTADAS

LA META EJECUTADA SE HA DESARROLLADO EN UN 100 % EJECUTANDO LAS METAS SEGÚN EL SIGUIENTE DETALLE:

META FÍSICA PROGRAMADA : 11.87 KM

META FÍSICA ADICIONAL : 0.00 KM

META FÍSICA TOTAL : **11.87 KM**

PRESUPUESTO EJECUTADO : **S/ 927,044.00**

SE ADJUNTA ACTA DE CULMINACION DE ACTIVIDAD






**ACTA DE CULMINACION Y RECEPCION DE ACTIVIDAD**

Siendo las 9:00 am del día Lunes 18 de Enero del 2016, se reunieron en la zona de ejecución de la actividad denominada: "DESCOLMATACIÓN DE LAS QUEBRADAS CHACARUME, INTIHUANA, DUNGOL, MIRAFLORES, RIO CHICO Y GRANDE – CELENDIN -CAJAMARCA" por el proyecto Especial Jaén San Ignacio Bagua el Ing° Oscar Miguel Pizarro León - Director de Obras, el Ing° Humberto Requena Taboada -Coordinador Técnico PEISIB, Ing° Luis Antonio Izquierdo Sánchez -Profesional de Monitoreo y Seguimiento, Ing° Miguel Campos Barboza Representante Legal de la empresa Constructora y Consultora HCB SAC, con la finalidad de llevar a cabo el Acto de Culminación y Recepción de la Actividad denominada: "DESCOLMATACIÓN DE LAS QUEBRADAS CHACARUME, INTIHUANA, DUNGOL, MIRAFLORES, RIO CHICO Y GRANDE – CELENDIN -CAJAMARCA"

**DATOS GENERALES**

Entidad ejecutora	: Proyecto Especial Jaén San Ignacio Bagua
Metas Físicas Ejecutada	: 11.87 Km Descolmatación de Ríos y quebradas
Empresa Ejecutora	: Constructora y Consultora HCB SAC
Plazo de Ejecución Programado	: 45 días calendarios
Plazo de Ejecución Ejecutado	: 41 días calendarios
Fecha de inicio	: 03 de Diciembre del 2015
Fecha de culminación	: 12 de Enero del 2016
Responsable de Monitoreo Y Seguimiento	: Ing° Luis Antonio Izquierdo Sánchez
Profesional Especialista	: Ing° Miguel Campos Barboza

*[Handwritten signature]*

Luego de recorrer la zona donde se realizaron los trabajos se verifica que estos se han ejecutado de acuerdo a la Ficha Técnica (Planos, Metrados y Especificaciones Técnicas).


En consecuencia, no existiendo ninguna observación se procede al acto de culminación y recepción de la Actividad: "DESCOLMATACIÓN DE LAS QUEBRADAS CHACARUME, INTIHUANA, DUNGOL, MIRAFLORES, RIO CHICO Y GRANDE – CELENDIN -CAJAMARCA", Siendo las 2:00 pm del día Lunes 18 de enero del 2016, los participantes en el acto de Culminación y recepción de Actividades, firmaran en señal de plena conformidad.

AUTORIDAD NACIONAL DEL AGUA  
 ADMINISTRACION LOCAL DE AGUA  
 LAS YAGUAS SUITE  
 Luis Gilgorte Guerra Lázaro  
 INGENIERO AGRICOLA  
 REG. CIP N° 132704  
 ADMINISTRADOR LOCAL

*[Handwritten signature]*  
 Ing. Luis A. Izquierdo Sánchez  
 INGENIERO CIVIL  
 C.I.P. N° 33734

CONSTRUCTORA Y CONSULTORA HCB S.A.C.  
 Ing. Miguel Campos Barboza  
 REPRESENTANTE LEGAL

*[Handwritten signature]*  
 Humberto Requena Taboada  
 INGENIERO CIVIL  
 REG. CIP N° 90913  
 COORDINADOR TECNICO - REGION CAJAMARCA





ACTA DE CULMINACION Y RECEPCION DE ACTIVIDAD


*[Signature]*  
Carlos F. Cuervo Diaz  
Presidente  
Asoc. Rio Grande

*[Signature]*  
Juez de Causas

*[Signature]*  
Humberto Requena Taboada  
INGENIERO CIVIL  
Reg. CIP N° 90913  
CORONEL ALFONSO VELAZCO - DESIGN. CALABARCA



QUEBRADA INTIHUANA DESCOLMATADA EJECUTADA



QUEBRADA MIRAFLORES DESCOLMATADA EJECUTADA




QUEBRADA DUNGOL DESCOLMATADO EJECUTADO



RIO GRANDE EN INTERVENCION (MAQUINARIA Y MANUAL)





INSPECCION DE EJECUCIÓN DE TRABAJOS POR PARTE DEL DIRECTOR DE OBRAS PEJSIB

# RESUMEN DE ACTIVIDAD

PROGRAMA DE PREVENCIÓN 2015 - 2016

**NOMBRE** : DESCOLMATACIÓN DEL RÍO  
CAJAMARQUINO - SECTOR HUAYRAPONGO  
- DISTRITO BAÑOS DEL INCA -  
PROVINCIA DE CAJAMARCA - CAJAMARCA.

**ENTIDAD** : PROYECTO ESPECIAL JAEN SAN IGNACIO  
BAGUA

**MODALIDAD DE EJECUCION** : ADMINISTRACION DIRECTA

**UBICACIÓN** : SECTOR HUAYRAPONGO.

**PRESUPUESTO ASIGNADO** : S/. 637,302.00

## DESCRIPCION DE LAS ACTIVIDADES EJECUTADAS

LOS TRABAJOS HA CONSISTIDO EN LIMPIEZA Y DESCOLMATACION DEL RÍO CAJAMARQUINO, EN UNA LONGITUD DE 3.00 KM CON UNA SECCION TRANSVERSAL DE 40 METROS, EN LOS SECTORES DE HUAYRAPONGO Y JESUS, SE UBICA EN ZONA RURAL DEL DISTRITO BAÑOS DEL INCA, LA ACTIVIDAD SE HA DESARROLLADO CON LA PARTICIPACIÓN DE MAQUINARIA PESADA CONSISTENTE EN 02 EXCAVADORAS SOBRE ORUGAS DE 115 HP

## METAS EJECUTADAS

LA META EJECUTADA SE HA DESARROLLADO EN UN 158 % REALIZANDO ADEMÁS TRABAJOS ADICIONALES EN EL CAUCE DE LAS QUEBRADAS EJECUTANDO LAS METAS SEGÚN EL SIGUIENTE DETALLE:

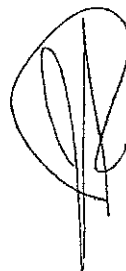
META FÍSICA PROGRAMADA : 1.90 KM

META FÍSICA ADICIONAL : 1.10 KM

META FÍSICA TOTAL : 3.00 KM

PRESUPUESTO EJECUTADO : **S/. 508,326.92**

SE ADJUNTA ACTA DE CULMINACION DE ACTIVIDAD






ACTA DE TERMINACIÓN Y RECEPCIÓN DE ACTIVIDAD

Siendo las 10:00 a.m. de la mañana del Lunes 18 de Enero del 2016 se reunieron en la zona de ejecución de la Actividad " ENCAUZAMIENTO Y DESCOLMATACIÓN DEL RIO CAJAMARQUINO – SECTOR HUAYRAPONGO DISTRITO BAÑOS DEL INCA – CAJAMARCA-CAJAMARCA" por el Proyecto Especial Jaén, San Ignacio, Bagua, el Ing. Oscar Miguel Pizarro León – Director de Obras del Proyecto Especial Jaén San Ignacio Bagua, Ing. Humberto Requena Taboada Coordinador de Monitoreo y Seguimiento, Ing. Reinerio Vásquez Idrogo Profesional de Monitoreo y Seguimiento, Ing. Máximo José María Becerra Cieza Profesional Responsable de la Actividad, Ing. Daniel Rioja Sánchez Jefe de Local del Agua con la finalidad de llevar a cabo el acto de Terminación y Recepción de la Actividad " ENCAUZAMIENTO Y DESCOLMATACIÓN DEL RIO CAJAMARQUINO – SECTOR HUAYRAPONGO – DISTRITO DE BAÑOS DEL INCA- CAJAMARCA-CAJAMARCA

DATOS GENERALES

Entidad Ejecutora	: Proyecto Especial Jaén San Ignacio Bagua
Metes Físicas Ejecutadas	: 1.90 Km de Encauzamiento y Descolmatación Río Cajamarquino
Plazo de Ejecución Programada	: 45 días calendario
Plazo de Ejecución	: 45 días Calendarios
Fecha de Inicio	: 03 de diciembre del 2015
Fecha de Culminación	: 17 de enero del 2016
Responsable del Seg. Y Monitoreo	: Ing. Reinerio Vásquez Idrogo
Prof. Especialista	: Máximo José María Becerra Cieza



*[Handwritten signature]*

Luego de recorrer la zona donde se realizaron los trabajos se verificó que estos se han ejecutado de acuerdo a la Ficha Técnica (planos, metrados y Especificaciones Técnicas) aprobadas mediante Resolución Directoral N° 391-2015 –MINAGRI-PEJSIB-DE, Jaén NOV. 2015.

En consecuencia, no existiendo ninguna observación se procede el Acto de Culminación, Entrega y Recepción de la Actividad "ENCAUZAMIENTO Y DESCOLMATACIÓN DEL RIO CAJAMARQUINO – SECTOR HUAYRAPONGO – DISTRITO BAÑOS DEL INCA -CAJAMARCA-CAJAMARCA".

Siendo las 13:00 del lunes 18 de enero del 2016 se suscribe la presente Acta en señal de conformidad.


*[Handwritten signature]*  
 Humberto Requena Taboada  
 INGENIERO CIVIL  
 Reg. CIP N° 99513  
 COORDINADOR TÉCNICO - GERENCIA CAJAMARCA



MINISTERIO DE AGRICULTURA Y RIEGO  
PROYECTO ESPECIAL JAÉN SAN IGNACIO BAGUA

00000


POR EL PROYECTO ESPECIAL JAÉN SAN IGNACIO BAGUA:

  
Humberto Requena Taboada  
INGENIERO CIVIL  
Reg. CIP. No. 40019  
COORDINADOR TECNICO - REGION CALAMARCA


Ing. Humberto Requena Taboada  
Coordinador de Monitoreo y Seguimiento



Ing. Oscar Miguel Eizarro León  
Director de Obras del PEJSIB





Ing. Máximo José M. Becerra Cleza  
Profesional Responsable de la Actividad




Ing. Reinerlo Vasquez Idrogo  
Profesional Monitoreo y Seguimiento

POR LA ADMINISTRACIÓN LOCAL DEL AGUA

  
AUTORIDAD REGIONAL DEL AGUA  
ESTADO AUTÓNOMO DE CALAMARCA  
ADMINISTRACIÓN LOCAL DEL AGUA

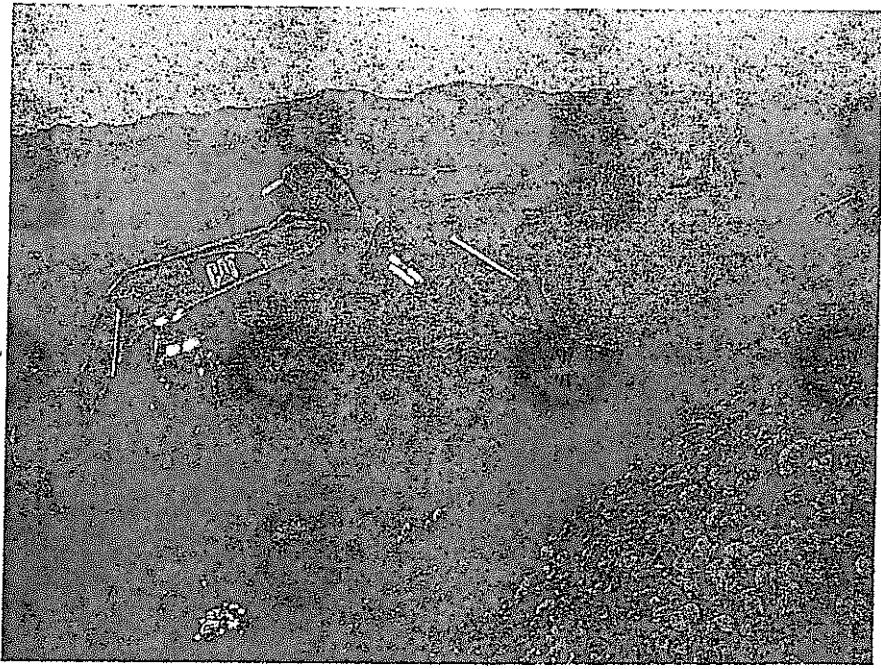
  
Ing. Daniel Ríoja Sánchez  
Administración Local del Agua

PANEL FOTOGRAFICO ANTES QUE SE INICIE LAS ACTIVIDADES EN LA DESCOLMATACION DEL RIO.




SE MUESTRA LOS TRABAJOS QUE SE VIENE REALIZANDO





AVANCE DE TRABAJOS DE DESCOLMATACIÓN DEL RIO KM 00+40M.



# RESUMEN DE ACTIVIDAD

PROGRAMA DE PREVENCIÓN 2015 - 2016

**NOMBRE** : DESCOLMATACIÓN DEL RÍO OROPULLO –  
CACHACHI - CRISNEJAS – DISTRITO DE  
CACHACHI - PROVINCIA DE CAJABAMBA –  
CAJAMARCA.

**ENTIDAD** : PROYECTO ESPECIAL JAEN SAN IGNACIO  
BAGUA

**MODALIDAD DE EJECUCION** : CONTRATA

**UBICACIÓN** : SECTOR CACHACHI Y CRISNEJAS.

**PRESUPUESTO ASIGNADO** : S/. 449,966.00

## DESCRIPCIÓN DE LAS ACTIVIDADES EJECUTADAS

BASICAMENTE EL TRABAJO HA CONSISTIDO EN LIMPIEZA Y DESCOLMATACION DEL RÍO OROPULLO, EN UNA LONGITUD DE 2.15 KM CON UNA SECCION TRANSVERSAL DE 12 METROS EN PROMEDIO, EN LOS SECTORES CACHACHI Y CRISNEJAS, SE UBICA EN ZONA RURAL DEL DISTRITO CACHACHI, LA ACTIVIDAD SE HA DESARROLLADO CON LA PRESENCIA DE MAQUINARIA PESADA CONSISTENTE EN 02 EXCAVADORAS SOBRE ORUGAS DE 115 HP.

## METAS EJECUTADAS

LA META EJECUTADA SE HA DESARROLLADO EN UN 100 % EJECUTANDO LAS METAS SEGÚN EL SIGUIENTE DETALLE:

META FÍSICA PROGRAMADA : 2.15 KM

META FÍSICA ADICIONAL : 0.00 KM

META FÍSICA TOTAL : **2.15 KM**

PRESUPUESTO EJECUTADO : **S/. 683,210.17**


SE ADJUNTA ACTA DE CULMINACION DE ACTIVIDAD





ACTA DE TERMINACIÓN DE LA ACTIVIDAD: DESCOLMATACION DEL RIO OROPULLO

En el Centro Poblado de Chuquibamba, Distrito de Cochachi de la Provincia de Cajabamba, Departamento de Cajamarca, siendo las 4:30 pm. del día 27 de Diciembre del 2015, se reunieron el Ing. Werner Cabrera Campos - Director Ejecutivo del Proyecto Especial Jaén San Ignacio Bagua, Ing. Oscar Miguel Pizarro León - Director de Obras del Proyecto Especial Jaén San Ignacio Bagua, Ing. Alex René García Fernández - Profesional Responsable por la Contratista, Ing. Armando Solís Correa Profesional de Monitoreo y Seguimiento, Ing. Ricardo Paredes Rioja - Administración Local del Agua Río Crisnejas, Sr. Eloy Ulloa Cruz - Presidente del Canal Principal Chingol y el Sr. Justo Ulloa Cruz - Alcalde CP Chuquibamba, con el fin de verificar la terminación de la Actividad "Descolmatación del Río Oropullo - Chuquibamba - Cochachi - Cajabamba - Cajamarca".



Datos Generales:

Entidad Ejecutora	: Proyecto Especial Jaén - San Ignacio - Bagua
Meta ejecutada	: 2,210.57 ML
Modalidad de ejecución	: Contrata
Monto total aprobado	: S/ 449,966.00
Fecha de prectos	: Noviembre del 2015
Plazo de ejecución	: 30 d. c.
Fecha de Inicio de Ejecución de Actividad	: 04 de diciembre del 2015
Fecha de término de plazo	: 03 de enero del 2016
Fecha real de culminación de Actividad	: 27 de diciembre del 2015
Responsable de Ejecución de Actividad	: Ing. Alex Rene Garcia Fernandez
Profesional de Monitoreo y Seguimiento	: Ing. Armando Solís Correa




Del recorrido efectuado al tramo del Río Oropullo en el Centro Poblado Chuquibamba y habiendo verificado el cumplimiento de la meta de la Actividad y siendo las 5:30 p.m. del día 27 de Diciembre del 2015, al mismo tiempo se procede a la Entrega y transferencia de la Actividad a la Junta de Usuarios Crisnejas; los participantes en el Acta de Terminación de Actividad, firman en señal de conformidad.





MINISTERIO DE AGRICULTURA Y RIEGO  
PROYECTO ESPECIAL JAÉN SAN IGNACIO BAGUA

POR EL PROYECTO ESPECIAL JAÉN SAN IGNACIO BAGUA

  
Ing. Werner Cabrera Campos  
Director Ejecutivo del PEJSIB




  
Ing. Oscar M. Pizarro León  
Director de Obras del PEJSIB


  
Ing. Armando Solís Correa  
MONITOREO Y SEGUIMIENTO  
CIP: N° 25675

Ing. Armando Solís Correa  
Profesional de Monitoreo y Seguimiento


POR EL CONTRATISTA

CONSTRUCTORA ARLED S.A.C.


  
Sr. JENY ARNALDO TAPIA DELGADO  
Representante de ARLED SAC.


  
Ing. Alex R. García Fernández  
CIP N° 68839  
PROFESIONAL RESPONSABLE  
Ing. Alex René García Fernández  
Profesional Responsable de la Actividad

POR LA ADMINISTRACION LOCAL DEL AGUA

  
AUTORIDAD NACIONAL DEL AGUA  
AUTORIDAD ADMINISTRATIVA DEL AGUA VI MARIAGUÁ  
ADMINISTRACION LOCAL DE AGUA CRISNEJAS  
- Ing. Ricardo Paredes Roldán  
Administrador Local del Agua  
Crisnejas

POR EL CANAL CHINGOL Y LA MUNICIPALIDAD C.P. DE CHUQUIBAMBA

  
Sr. Flavio Ulloa Cruz  
Presidente Canal Chingol

  
Sr. Justo Ulloa Cruz  
Alcalde


ANTES DE REALIZAR LOS TRABAJOS DE DESCOLMATAACION DEL RIO  
OROPULLO



AVANCE DE TRABAJOS DE DESCOLMATAACION









# RESUMEN DE ACTIVIDAD

PROGRAMA DE PREVENCIÓN 2015 - 2016

**NOMBRE** : DESCOLMATACIÓN DEL CAUCE DE LA QUEBRADA TATAQUE - DISTRITO DE HUARANGO - PROVINCIA DE SAN IGNACIO - CAJAMARCA.

**ENTIDAD** : PROYECTO ESPECIAL JAEN SAN IGNACIO BAGUA

**MODALIDAD DE EJECUCION** : CONTRATA

**UBICACIÓN** : SECTOR ZAPOTAL, DISTRITO DE HUARANGO - PROVINCIA DE SAN IGNACIO - CAJAMARCA.

**PRESUPUESTO ASIGNADO** : S/. 815,000.00

## DESCRIPCION DE LAS ACTIVIDADES EJECUTADAS

EL TRABAJO HA CONSISTIDO EN LA DESCOLMATACION DE LA QUEBRADA TATAQUE, EN UNA LONGITUD DE 1.85 KM CON UNA SECCION TRANSVERSAL DE 30 METROS EN PROMEDIO, EN LOS SECTORES EL CARRIZO, MICHINO, TATAQUE, PACHECO, ETC, ZONA RURAL DEL CENTRO POBLADO ZAPOTAL, DE LOS DISTRITOS DE HUARANGO Y SANTA ROSA, LA ACTIVIDAD SE HA DESARROLLADO CON LA PRESENCIA DE MAQUINARIA PESADA CONSISTENTE EN 01 EXCAVADORA SOBRE ORUGAS DE 115 HP Y 01 TRACTOR DE ORUGAS DE 170 HP.

## METAS EJECUTADAS

LA METÁ EJECUTADA SE HA DÉsarrollado EN UN 100 % EJECUTANDO LÁS METAS SEGÚN EL SIGUIENTE DETALLE:


META FÍSICA PROGRAMADA : 1.60 KM

META FÍSICA ADICIONAL : 0.25 KM

META FÍSICA TOTAL : 1.85 KM

PRESUPUESTO EJECUTADO : S/. 683,210.17

SE ADJUNTA ACTA DE CULMINACION DE ACTIVIDAD






## ACTA DE RECEPCION

### TRAMO BOCATOMA GUAYACAN (SAN JOSE)

Siendo las 11.00 am del día 18 de diciembre del 2015, se apersonaron a la quebrada Talague, Tramo Bocatomá Guayacán (San José), donde se ejecuto la actividad de "limpieza y Descoloración del curso de la Quebrada Talague, distrito de Huarango y Santa Rosa, Provincia de San Ignacio y Jesús Departamento de Cajamarca los involucrados: Entidad, Usuarios y Contratista.

Para proceder a la recepción del tramo "Bocatomá Guayacán (San José)", en el que se ha ejecutado 170 metros longitudinales de descoloración con un ancho promedio de 16.65 metros, este ancho no ha podido incrementarse debido a que las dos márgenes son anegonados de roca fija y a la solicitud de la Comisión de Usuarios del Sub Sector Hidráulico Zapotal, en la que 80 metros de los 250 metros serian ajustados en el tramo Bocatomá "San José (Guayacán), Pacheco, Comunal y Huileno", según Acta de Asesoría y Compromisos del día Domingo 13 de diciembre en el que como primer punto se acordó no ejecutar los 80 metros del tramo "Bocatomá Guayacán (San José)", debido a que en este canal no hay terrenos agrícolas que perjudique; al mismo tiempo se acordó que estos 80 metros serán incrementados en el tramo "Bocatomá San José (Guayacán), Comunal, Pacheco y Huileno". Por lo que para compensar el ancho faltante y los 80 metros, se ha ejecutado en el tramo "Bocatomá San José (Guayacán), Pacheco, Comunal y Huileno" 103 metros longitudinales con un ancho promedio de 21.19 metros y adicionalmente 55.00 metros longitudinales con un ancho promedio de 21.19 metros debido a que en el tramo "Bocatomá Guayacán (San José)" se ha conformado un dique de roca con diámetros superiores a 1.50 metros en la margen izquierda; adicionalmente a ello se utilizo voladura para eliminar una roca que no pudo ser movida por la magnitud.

Firma:



*Camela [Signature]*  
27670366

*[Signature]*  
10428467

*[Signature]*  
27708405

*[Signature]*  
4225746

*[Signature]*  
27739180

*[Signature]*  
27730478

*[Signature]*  
27730478

*[Signature]*  
21687386

*[Signature]*  
32737773


*[Signature]*  
27743774

*[Signature]*  
73438183

*[Signature]*  
27743774

*[Signature]*  
27743774

*[Signature]*  
27743774



Luis A. Cotrina Pedraza  
ING. CIVIL  
CIT 781073

CONSTRUCCION Y CONSULTORA  
"BRACADROS" S.A.C.

JMC DE MONTAÑEDO y  
SEGUN NIELTO

LUIS MIGUEL BRAVO SANCHEZ  
INGENIERO



ACTA DE RECEPCION.

IRAMA BOCATOMA SAN JOSE (SUAYATAN), PACHECO COMUNAL Y HUITUNO

Siendo las 3:00 pm del día 18 de diciembre del 2015, se aparearon a la quebrada Tutuque, Tramo "Bocatoma San Jose (Suayatan), Pacheco, Comunal y Huituno", donde se ejecuto la actividad de "Limpieza y descolmatacion del cauce de la quebrada Tutuque, distrito de Huarango y Santa Rosa, Provincia de San Ignacio y San Departmento de Caimera" los involucrados: Entidad, Usuarios y Contratista.

Para proceder a la recepcion del tramo "Bocatoma San Jose (Suayatan), Pacheco, Comunal y Huituno", en el que se ha realizado 1,068 metros longitudinales de descolmatacion con un ancho promedio de 21.10 metros de este material 158 metros longitudinales han sido ejecutado para compensar el tramo "Bocatoma Suayatan (San Jose)" y 950 metros longitudinales con un ancho promedio de 21.10 metros ejecutado para compensar los 250 metros longitudinales con un ancho promedio de 24.00 metros que especifica los planos. No se ha podido dar el ancho especificado en detalle de la Comision de Usuarios del Club de Hidraulicos Zapotita segun acta de Acuerdo y Compromiso del día Domingo 13 de diciembre del presente año; en el que como segundo punto se acordo: En el tramo "Bocatoma Pacheco, Comunal y Huituno"

como el cual no se cumplio el ancho segun por motivo de ser chaqueta sencilla se incrementara un largo proporcional a la anchura del tramo de los canales mencionados. Por este motivo que en vez de ejecutar 250 metros longitudinales con un ancho de 24.00 metros se ha ejecutado 410.00 metros longitudinales con un ancho promedio de 21.10 metros y adicionalmente se utilizo voladura para eliminar una cosa que no pudo ser movida por la maquinaria.

Espectando el recorrido, reconocimiento y mediciones del tramo

*Confirma*



Efectuando el recorrido, reconocimiento y mediciones del tramo "Bocanana Guayaca (San José)", se procede a la firma de este acta como constancia de conformidad de la recepción del mismo, el cual se ha ejecutado las metas y especificaciones técnicas en cumplimiento con el estudio de la actividad por parte de la contratista CONSTRUCTORA Y CONSULTORA BRACAMOROS S.A.C.

*[Signature]*  
Luis A. Colina Pedraza  
ING. CIVIL  
CIP: 81073

CONSTRUCTORA Y CONSULTORA  
BRACAMOROS S.A.C.

*[Signature]*  
LUIS MOLES BLANCO SANCHEZ  
INGENIERO

DR. HERRERA Y SEQUINIELLO  
*[Signature]*

CONTRATISTA

*[Signature]*  
DIGNIDAD ENRIQUEZ  
CIP: 69263  
DRS. AGRICOLA



*[Signature]*  
Alfredo Vargas Coto  
DNI. N° 27070204  
PTE. COMISION USUARIOS - 2

*[Signature]*  
VICIPRESIDENTE  
COMISION DE REGANTES 2011



*[Signature]*  
TESORERO  
COMISION DE REGANTES 2011  
*[Signature]*  
D.R. 27064511



*[Signature]*  
SECRETARIO  
BOBBER MONTES DAVILA  
DNI. 27706748  
INGENIERO



*[Signature]*  
Jefe de Integro Faso  
27700064

Contin.



ACTA DE RECEPCIÓN

TRAMO "BOCATOMA CARISO"

Siendo los 11:00 am del día 27 de diciembre del 2015, se apersonaron a la quebrada Tatague, Tramo "Bocatoma Cariso", dando se ejecuto la actividad de "Limpieza y descolmatación del cauce de la quebrada Tatague, distrito de Huarango y Santa Rosa, Provincias de San Ignacio y Jaén Departamento de Cajamarca" los involucrados: Entidad, Usuario y Contratista.

Para proceder a la recepción del tramo "Bocatoma Cariso", en el que se ha realizado 755 metros longitudinales de descolmatación con un ancho promedio de 28 metros, con lo cual se supera los 720 metros longitudinales con un ancho de 28 metros que especifican los planos.

A solicitud de la Comisión de Usuarios del Sub Sector Hidráulico Zapotal según acta de Acuerdos y Compromisos del día Domingo 12 de diciembre del presente año en el que como tercer punto se estipula que cuando el pase al tramo "Bocatoma Cariso" se quitará los muros para favorecer a la chasca del Sr. Servilio (Chio) Acuña Chiminta, Augusto Javier Ramón Bahete, motivo por el cual estos chacas en época de lluvias se son solamente perjudicadas por las crecidas de dicha quebrada "Tatague".

Efectuando el recorrido, reconocimiento y mediciones del tramo "Bocatoma Cariso", se procede a la firma de esta acta como constancia de conformidad de la recepción del mismo, en el cual se ha ejecutado 755 metros y 28 metros de ancho en cumplimiento con el estudio de la actividad por parte de la contratista constructora y.

CONSTRUCTORA PROMOTORES SAC

Luis A. Colina Peñarata  
ING. CIVIL  
CIP-81023  
Dir. de MONITOREO y  
CUMPLIMIENTO

CONSTRUCTORA Y CONSULTORA  
"PROMOTORES" SAC  
LUIS MOLAS BRAVO SANCHEZ  
GERENTE  
CONTRATISTA

NINO M. PENARATA  
CIP-69263  
ING. AGRICOLA



ACTA DE RECEPCION


TRAMO "BOCATOMA CARRISO"

Siendo las 11:00 am del día 27 de diciembre del 2013, se apersonaron a la quebrada Tatague, Tramo "Bocatoma Carriso", donde se ejecuto la actividad de "limpieza y descolmatación del cauce de la quebrada Tatague, distrito de Huarango y Santa Rosa, Provincias de San Ignacio y Jaén Departamento de Cajamarca" los involucrados: Entidad, Usuario y Contratista.

Para proceder a la recepción del tramo "Bocatoma Carriso", en el que se ha realizado 755 metros longitudinales de descolmatación con un ancho promedio de 28 metros, con lo cual se supera los 720 metros longitudinales con un ancho de 28 metros que especifican los planos. A solicitud de la Comisión de Usuarios del Sub Sector Hidráulico Zapotal según acta de Acuerdos y Compromisos del día Domingo 13 de diciembre del presente año en el que se acordó como tercer punto en el orden de agenda el pase al tramo "Bocatoma Carriso" se quitará los metros para favorecer a la chacra del Sr. Familia (Chio) Acuña Chimín, Augusto Javier Román Bahende, motivo por el cual estas chacras en épocas de lluvia se ven seriamente perjudicadas por las crecidas de dicha quebrada "Tatague".

Elcheando el terreno, reconocimiento y mediciones del tramo "Bocatoma Carriso", se prosede a la firma de esta acta como constancia de conformidad de la recepción del mismo, en el cual se ha ejecutado los metros y especificaciones termios en cumplimiento con el estudio de la actividad por parte de la contratista CONSTRUCORA Y


CONSTRUCORA PROMOTORA SAC.

  
Luis A. Colina Pedraza  
ING. CIVIL  
CIP: 17023  
Dir. de MONITOREO y  
Control


CONSTRUCORA Y PROMOTORA  
"PROMOTORA" SAC.  
LUIS MIGUEL SANCHEZ BARRIENTE  
CONTRATISTA

  
NIRDO ALVARO BARRIENTE  
CIP: 69263  
ING. AGRICOLA






Se aprecia cauce de la Quebrada Tataque colmatada.



Se aprecia el corte y ensanchamiento de 28.00 mts y conformación del muro en el tramo perteneciente a la Bocatoma El Carrizo, tramo que desemboca al Río Chinchipe.



Se aprecia el corte, ensanchamiento de 28 mts y descolmatacion del cauce de la quebrada en el tramo que desemboca al Rio Chinchipe perteneciente a la Bocatoma El Carrizo.



Se aprecia el canal El Carrizo y tramo descolmataado, ancho de cauce de quebrada 28.00 mts.

# RESUMEN DE ACTIVIDAD

PROGRAMA DE PREVENCIÓN 2015 - 2016

**NOMBRE** : DESCOLMATACIÓN DEL CAUCE DEL RÍO MARAÑÓN - DISTRITO DE BELLAVISTA - PROVINCIA DE JAÉN – CAJAMARCA.

**ENTIDAD** : PROYECTO ESPECIAL JAEN SAN IGNACIO BAGUA

**MODALIDAD DE EJECUCION** : CONTRATA

**UBICACIÓN** : SECTOR ZAMBIMERA, DISTRITO DE BELLAVISTA - PROVINCIA DE JAÉN – CAJAMARCA.

**PRESUPUESTO ASIGNADO** : S/. 695,000.00

## DESCRIPCIÓN DE LAS ACTIVIDADES EJECUTADAS

LOS TRABAJOS HAN CONSISTIDO EN LA DESCOLMATACION DEL RÍO MARAÑÓN Y A SU VEZ LA CONFORMACION DE UN DIQUE CON MATERIAL PROPIO PRODUCTO DE LA DESCOLMATACION REALIZADA, EN UNA LONGITUD DE 1.58 KM, CUYA EJECUCION Y CONDICIONES TOPOGRAFICAS SE UBICA EN ZONA RURAL DEL CENTRO POBLADA ZAMBIMERA, DEL DISTRITO BELLAVISTA, LA ACTIVIDAD SE HA DESARROLLADO CON MAQUINARIA PESADA CONSISTENTE 02 EXCAVADORAS SOBRE ORUGAS DE 115 HP Y 02 TRACTORES SOBRE ORUGAS DE 170HP.

## METAS EJECUTADAS

LA META EJECUTADA SE HA DESARROLLADO EN UN 100 % ADEMÁS REALIZANDO TRABAJOS ADICIONALES EJECUTANDO LAS METAS SEGÚN EL SIGUIENTE DETALLE:

META FÍSICA PROGRAMADA : 1.38 KM

META FÍSICA ADICIONAL : 0.20 KM

META FÍSICA TOTAL : 1.58 KM

PRESUPUESTO EJECUTADO : **S/. 578,434.97**

SE ADJUNTA ACTA DE CULMINACION DE ACTIVIDAD





MINISTERIO  
DE AGRICULTURA  
Y RIEGO

MINISTERIO DE AGRICULTURA Y RIEGO  
PROYECTO ESPECIAL JAÉN SAN IGNACIO BAGUA

**PEJSIB** 00010  
PROYECTO ESPECIAL  
JAÉN SAN IGNACIO BAGUA

## ACTA DE TERMINACIÓN Y RECEPCION DE ACTIVIDAD

Siendo las 09:00 a.m. del miércoles 23 de diciembre de 2015 se reunieron en la zona de ejecución de la Actividad: "**DESCOLMATACIÓN DEL CAUCE DEL RÍO MARAÑÓN- BELLA VISTA JAEN- CAJAMARCA**": por el Proyecto Especial Jaén San Ignacio Bagua, el Ing. Oscar Miguel Pizarro León-Director de Obras, el Ing. José Miguel Berrú Camino - Coordinador de Monitoreo y Seguimiento, el Ing. Carmen Orrego Cumpa - Director ALA Jaén, el Ing. Moisés Salazar Linares Profesional de Seguimiento y Monitoreo, el Ing. Anderson Angulo Alarcón, Gerente Técnico de la Junta de Usuarios, por la Empresa Arenera Catalán E.I.R.L : el Sr. Oscar Silva Guevara Representante Legal del Contratista, con la finalidad de llevar a cabo el Acto de Culminación y Recepción de la Actividad "**DESCOLMATACIÓN DEL CAUCE DEL RÍO MARAÑÓN -BELLA VISTA -JAEN- CAJAMARCA**".

### Datos Generales:

Entidad Ejecutora	:	Proyecto Especial Jaén San Ignacio Bagua
Metas Físicas ejecutadas	:	
Bocat. Tambillo-San Bimera-Luchador	:	1.580 km
Empresa Ejecutora	:	Arenera Catalán E.I.R.L
Plazo de Ejecución Programado	:	45 Días Calendarios
Plazo de Ejecución Ejecutado	:	18 Días Calendarios
Fecha de Inicio	:	06 de Diciembre 2015
Fecha de Culminación	:	23 de Diciembre de 2015
Responsable del Seg. Y Monitoreo	:	Ing. Moisés Salazar Linares
Responsable de la Ejecución	:	Ing. Eduardo Aquino Aquino

Luego de recorrer la zona donde se realizaron los trabajos se verificó que éstos se han ejecutado de acuerdo a la Modificación N°01, presentada en su momento (Planos, Metrados y Especificaciones Técnicas).

En consecuencia, no existiendo ninguna observación se procede al Acto de Culminación y Recepción por parte de los usuarios de la Actividad: "**DESCOLMATACIÓN DEL CAUCE DEL RÍO MARAÑÓN DISTRITO DE BELLA VISTA -JAEN- DEPARTAMENTO DE CAJAMARCA**".

Siendo las 12:00 a.m. del día miércoles 23 de diciembre de 2015 se suscribe la presente Acta en señal de conformidad.

Por la empresa :

Sr. Oscar Silva Guevara  
Representante Legal  
Arenera Catalán E.I.R.L

Ing. Eduardo Aquino Aquino  
Profesional Especialista de la Actividad  
Arenera Catalán E.I.R.L



MINISTERIO  
DE AGRICULTURA  
Y RIEGO

MINISTERIO DE AGRICULTURA Y RIEGO  
PROYECTO ESPECIAL JAEN SAN IGNACIO BAGUA

PEJSIB 00011  
PROYECTO ESPECIAL  
JAEN SAN IGNACIO BAGUA

Por los Beneficiarios:

Ing. Anderson Angulo Alarcón  
Gerente Técnico de la Junta de Usuarios  
JUSHMJ-SI

Por el PEJSIB:

Ing. Moisés Salazar Linares  
Responsable de Seguimiento y Monitoreo


Ing. Oscar M. Pizarro León  
Director de Obras del PEJSIB

Por el ALA:


Ing. Carmen Orrego Cumpa  
Director ALA Jaén



TRABAJOS DE DESCOLMATACION EN EL RIO MARAÑON




DIQUE CONFORMADO A BASE DE MATERIAL GRANULAR, PRODUCTO DE LA LIMPIEZA



DIRECTOR EJECUTIVO Y DIRECTOR DE OBRAS DEL PEJSIB VERIFICAN TRABAJOS



MAQUINARIA REALIZANDO TRABAJOS DE CONFORMACION DE DIQUES





# RESUMEN DE ACTIVIDAD

## PROGRAMA DE PREVENCIÓN 2015 - 2016

**NOMBRE** : LIMPIEZA Y DESCOLMATACIÓN DE LAS QUEBRADAS HUARANGO, DIEGO SANCHEZ, NARANJOS Y HUARANDOZA, DISTRITO DE HUARANGO - PROVINCIA DE SAN IGNACIO – CAJAMARCA.

**ENTIDAD** : PROYECTO ESPECIAL JAEN SAN IGNACIO BAGUA

**MODALIDAD DE EJECUCION** : CONTRATA

**UBICACIÓN** : SECTOR HUARANGO, DIEGO SÁNCHEZ, HUARANDOZA, NARANJOS, DISTRITO DE HUARANGO - PROVINCIA DE SAN IGNACIO – CAJAMARCA.

**PRESUPUESTO ASIGNADO** : S/. 872,700.00

### DESCRIPCION DE LAS ACTIVIDADES EJECUTADAS

EL TRABAJO HA CONSISTIDO EN LA DESCOLMATACION DE LAS QUEBRADAS HUARANGO, DIEGO SÁNCHEZ, NARANJOS Y HUARANDOZA, EN UNA LONGITUD DE 2.79 KM CON UNA SECCION TRANSVERSAL DE 08 A 12 METROS, UBICADAS EN ZONA RURAL DE LAS LOCALIDADES DE HUARANGO, DIEGO SÁNCHEZ, NARANJOS Y HUARANDOZA, DEL DISTRITO DE HUARANGO, LA ACTIVIDAD SE HA DESARROLLADO CON MAQUINARIA PESADA CONSISTENTE EN 01 UNA EXCAVADORA SOBRE ORUGAS DE 115 HP Y 01 TRACTOR DE ORUGAS DE 170 HP.

### METAS EJECUTADAS

LA META EJECUTADA SE HA DESARROLLADO EN UN 100 % EJECUTANDO LAS METAS SEGÚN EL SIGUIENTE DETALLE:

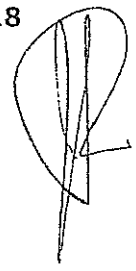
META FÍSICA PROGRAMADA : 2.79 KM

META FÍSICA ADICIONAL : 0.00 KM

META FÍSICA TOTAL : 2.79 KM

PRESUPUESTO EJECUTADO : S/. 857,246.18

SE ADJUNTA ACTA DE CULMINACION DE ACTIVIDAD

ACTA DE RECEPCIÓN Y ENTREGA DE ACTIVIDAD

Actividad : "Limpieza y Descolmatación de las Quebradas Huarango, Diego Sánchez, Naranjos y Huarandoza"  
 Ubicación : Tramo Huarango Parte Baja  
 Monitoreo y Seguimiento : Ing. Marcos Alexander Hoyos Fuentes  
 Profesional Especialista : Ing. Genaro Roberto Horna Yalta  
 Monto de Obra : 828 050,00 (Ochocientos Veinte y Ocho Mil Cincuenta con 00/100 Nuevos Soles)  
 Plazo ejecución original : 45 días calendario

METAS

- Limpieza y Descolmatación del Tramo Quebrada Huarango Parte Baja en el Cauce de la Quebrada Huarango, Distrito de Huarango, San Ignacio – Cajamarca.

En las inmediaciones del Tramo antes mencionadas del Cauce de la Quebrada Huarango, siendo las 7.30 horas del día 03.01.2016, se reunieron las siguientes personas:

Por el PROYECTO ESPECIAL JAÉN SAN IGNACIO BAGUA:

- Ing. Marcos Alexander Hoyos Fuentes Responsable de Monitoreo y Seguimiento

Por la JUNTA DE USUARIOS DE JAÉN:

- Ing. Anderson Angulo Alarcón Gerente Técnico Junta de Usuarios

Por el contratista:


- Ing. Genaro Roberto Horna Yalta Profesional Especialista

Por la comisión de Regantes de las Quebradas

- Sr. Julián Falconelli Córdova Huancas Presidente de la Comisión de Regantes del Distrito de Huarango.

Luego de realizar una inspección detallada de la ejecución de los trabajos, se ha verificado que se ha culminado con la limpieza y descolmatación del cauce de la Quebrada Huarango, en las inmediaciones del Tramo Huarango Parte Baja.

Por lo tanto, no existiendo ningún impedimento y siendo las 8:00 horas del 03.01.2016 se da por finalizado el Acto y en señal de conformidad, se suscribe la presente ACTA DE RECEPCIÓN Y ENTREGA DE ACTIVIDAD, en 04 ejemplares de igual valor




Ing. Anderson Angulo Alarcón  
Gerente Técnico de la Junta de Usuarios  
Sector Hidráulico Menor de Jaén

COMISIÓN DE REGANTES  
DISTRITO HUARANGO  
PRESIDI.

DNI. N°: 27855773

Sr. Julián Falconelli Córdova Huancas  
Presidente de la Comisión de Regantes del  
Distrito de Huarango



Ing. Marcos Alexander Hoyos Fuentes  
Responsable de Monitoreo y Seguimiento



INGENIERO CIVIL  
Reg. CIP N° 90667

Ing. Genaro Roberto Horna Yalta  
Profesional Especialista

ACTA DE RECEPCIÓN Y ENTREGA DE ACTIVIDAD

Actividad : "Limpieza y Descolmatación de las Quebradas Huarango, Diego Sánchez, Naranjos y Huarandoza"  
 Ubicación : Tramo Bocatoma Ciruelo Aguas Arriba  
 Monitoreo y Seguimiento : Ing. Marcos Alexander Hoyos Fuentes  
 Profesional Especialista : Ing. Genaro Roberto Horna Yalta  
 Monto de Obra : 828 050,00 (Ochocientos Veinte y Ocho Mil Cincuenta con 00/100 Nuevos Soles)  
 Plazo ejecución original : 45 días calendario

METAS

- Limpieza y Descolmatación del Tramo de la Bocatoma ciruelo aguas arriba en el Cauce de la Quebrada Huarango, Distrito de Huarango, San Ignacio – Cajamarca.

En las inmediaciones del Tramo antes mencionadas del Cauce de la Quebrada Huarango, siendo las 8.30 horas del día 03.01.2016, se reunieron las siguientes personas:

**Por el PROYECTO ESPECIAL JAÉN SAN IGNACIO BAGUA:**

- Ing. Marcos Alexander Hoyos Fuentes Responsable de Monitoreo y Seguimiento

**Por la JUNTA DE USUARIOS DE JAÉN:**

- Ing. Anderson Angulo Alarcón Gerente Técnico Junta de Usuarios

**Por el contratista:**


- Ing. Genaro Roberto Horna Yalta Profesional Especialista

**Por la comisión de Regantes de las Quebradas**


- Sr. Julián Falconeli Córdova Huancas Presidente de la Comisión de Regantes del Distrito de Huarango.

Luego de realizar una inspección detallada de la ejecución de los trabajos, se ha verificado que se ha culminado con la limpieza y descolmatación del cauce de la Quebrada Huarango, en las inmediaciones del Tramo de la Bocatoma Ciruelo Aguas Arriba.


Por lo tanto, no existiendo ningún impedimento y siendo las 9:00 horas del 03.01.2016 se da por finalizado el Acto y en señal de conformidad, se suscribe la presente ACTA DE RECEPCIÓN Y ENTREGA DE ACTIVIDAD, en 04 ejemplares de igual valor

  
 Ing. Anderson Angulo Alarcón

Gerente Técnico de la Junta de Usuarios  
 Sector Hidráulico Menor de Jaén

  
 Ing. Marcos Alexander Hoyos Fuentes


Responsable de Monitoreo y Seguimiento

  
 COMISIÓN DE REGANTES  
 DISTRITO HUARANGO

DH. N. 27855775

Sr. Julián Falconeli Córdova Huancas

Presidente de la Comisión de Regantes del  
 Distrito de Huarango

  
 GENARO ROBERTO HORNA YALTA  
 INGENIERO CIVIL

REG. SUP. N. 10887  
 Ing. Genaro Roberto Horna Yalta

Profesional Especialista

ACTA DE RECEPCIÓN Y ENTREGA DE ACTIVIDAD

Actividad : "Limpieza y Descolmatación de las Quebradas Huarango, Diego Sánchez, Naranjos y Huarandoza"  
 Ubicación : Tramo Bocatoma Chacrahuayno  
 Monitoreo y Seguimiento : Ing. Marcos Alexander Hoyos Fuentes  
 Profesional Especialista : Ing. Genaro Roberto Horna Yalta  
 Monto de Obra : 828 050,00 (Ochocientos Veinte y Ocho Mil Cincuenta con 00/100 Nuevos Soles)  
 Plazo ejecución original : 45 días calendario

MIETAS

- Limpieza y Descolmatación del Tramo de la Bocatoma Chacrahuayno en el Cauce de la Quebrada Huarango, Distrito de Huarango, San Ignacio – Cajamarca.

En las inmediaciones del Tramo antes mencionadas del Cauce de la Quebrada Huarango, siendo las 8.30 horas del día 03.01.2016, se reunieron las siguientes personas:

## Por el PROYECTO ESPECIAL JAÉN SAN IGNACIO BAGUA:

- Ing. Marcos Alexander Hoyos Fuentes Responsable de Monitoreo y Seguimiento

## Por la JUNTA DE USUARIOS DE JAÉN:

- Ing. Anderson Angulo Alarcón Gerente Técnico Junta de Usuarios

## Por el contratista:


- Ing. Genaro Roberto Horna Yalta Profesional Especialista

## Por la comisión de Regantes de las Quebradas


- Sr. Julián Falconelli Córdova Huancas Presidente de la Comisión de Regantes del Distrito de Huarango.

Luego de realizar una inspección detallada de la ejecución de los trabajos, se ha verificado que se ha culminado con la limpieza y descolmatación del cauce de la Quebrada Huarango, en las inmediaciones del Tramo de la Bocatoma Chacrahuayno.

Por lo tanto, no existiendo ningún impedimento y siendo las 9:00 horas del 03.01.2016 se da por finalizado el Acto y en señal de conformidad, se suscribió la presente ACTA DE RECEPCIÓN Y ENTREGA DE ACTIVIDAD, en 04 ejemplares de igual valor

  
 Ing. Anderson Angulo Alarcón

Gerente Técnico de la Junta de Usuarios  
 Sector Hidráulico Menor de Jaén

  
 Ing. Marcos Alexander Hoyos Fuentes

Responsable de Monitoreo y Seguimiento


  
 COMISION DE REGANTES  
 DISTRITO HUARANGO

PRESIDENTE

DN. N° 27855775

Sr. Julián Falconelli Córdova Huancas

Presidente de la Comisión de Regantes del  
 Distrito de Huarango

  
 GENARO ROBERTO HORNA YALTA  
 INGENIERO CIVIL

Ing. Genaro Roberto Horna Yalta

Profesional Especialista

ACTA DE RECEPCIÓN Y ENTREGA DE ACTIVIDAD

Actividad : "Limpieza y Descolmatación de las Quebradas Huarango, Diego Sánchez, Naranjos y Huarandoza"  
 Ubicación : Tramo Bocatoma Cigarro de Oro  
 Monitoreo y Seguimiento : Ing. Marcos Alexander Hoyos Fuentes  
 Profesional Especialista : Ing. Genaro Roberto Horna Yalta  
 Monto de Obra : 828 050,00 (Ochocientos Veinte y Ocho Mil Cincuenta con 00/100 Nuevos Soles)  
 Plazo ejecución original : 45 días calendario

METAS

- Limpieza y Descolmatación del Tramo de la Bocatoma Cigarro de Oro en el Cauce de la Quebrada Huarango, Distrito de Huarango, San Ignacio – Cajamarca.

En las inmediaciones del Tramo antes mencionadas del Cauce de la Quebrada Huarango, siendo las 9.30 horas del día 03.01.2016, se reunieron las siguientes personas:

## Por el PROYECTO ESPECIAL JAÉN SAN IGNACIO BAGUA:

- Ing. Marcos Alexander Hoyos Fuentes Responsable de Monitoreo y Seguimiento

## Por la JUNTA DE USUARIOS DE JAÉN:

- Ing. Anderson Angulo Alarcón Gerente Técnico Junta de Usuarios

## Por el contratista:


- Ing. Genaro Roberto Horna Yalta Profesional Especialista


## Por la comisión de Regantes de las Quebradas


- Sr. Julián Falconelli Córdova Huancas Presidente de la Comisión de Regantes del Distrito de Huarango.

Luego de realizar una inspección detallada de la ejecución de los trabajos, se ha verificado que se ha culminado con la limpieza y descolmatación del cauce de la Quebrada Huarango, en las inmediaciones del Tramo de la Bocatoma Cigarro de Oro.

Por lo tanto, no existiendo ningún impedimento y siendo las 10:00 horas del 03.01.2016 se da por finalizado el Acto y en señal de conformidad, se suscribe la presente ACTA DE RECEPCIÓN Y ENTREGA DE ACTIVIDAD, en 04 ejemplares de igual valor.

  
 Ing. Anderson Angulo Alarcón  
 Gerente Técnico de la Junta de Usuarios  
 Sector Hidráulico Menor de Jaén

  
 Ing. Marcos Alexander Hoyos Fuentes  
 Responsable de Monitoreo y Seguimiento

  
 COMISIÓN DE REGANTES  
 DISTRITO DE HUARANGO  
 PRESIDENTE  
 D.N. Nº. 27855775  
 Sr. Julián Falconelli Córdova Huancas  
 Presidente de la Comisión de Regantes del  
 Distrito de Huarango

  
 GENARO ROBERTO HORNA YALTA  
 INGENIERO CIVIL  
 Ing. Genaro Roberto Horna Yalta  
 Profesional Especialista

ACTA DE RECEPCIÓN Y ENTREGA DE ACTIVIDAD

Actividad : "Limpieza y Descolmatación de las Quebradas Huarango, Diego Sánchez, Naranjos y Huarandoza"

Ubicación : Tramo Bocatoma Buenos Aires

Monitoreo y Seguimiento : Ing. Marcos Alexander Hoyos Fuentes

Profesional Especialista : Ing. Genaro Roberto Horna Yalta

Monto de Obra : 828 050,00 (Ochocientos Veinte y Ocho Mil Cincuenta con 00/100 Nuevos Soles)

Plazo ejecución original : 45 días calendario

METAS


- Limpieza y Descolmatación del Tramo de la Bocatoma Buenos Aires en el Cauce de la Quebrada Huarango, Distrito de Huarango, San Ignacio - Cajamarca.


En las inmediaciones del Tramo antes mencionadas del Cauce de la Quebrada Huarango, siendo las 11.30 horas del día 03.01.2016, se reunieron las siguientes personas:


- Por el PROYECTO ESPECIAL JAÉN SAN IGNACIO BAGUA:**
- Ing. Marcos Alexander Hoyos Fuentes Responsable de Monitoreo y Seguimiento
- Por la JUNTA DE USUARIOS DE JAÉN:**
- Ing. Anderson Angulo Alarcón Gerente Técnico Junta de Usuarios
- Por el contratista:**
- Ing. Genaro Roberto Horna Yalta Profesional Especialista
- Por la comisión de Regantes de las Quebradas**
- Sr. Julián Falconelli Córdova Huancas Presidente de la Comisión de Regantes del Distrito de Huarango.


Luego de realizar una inspección detallada de la ejecución de los trabajos, se ha verificado que se ha culminado con la limpieza y descolmatación del cauce de la Quebrada Huarango, en las inmediaciones del Tramo de la Bocatoma Buenos Aires.

Por lo tanto, no existiendo ningún impedimento y siendo las 12:00 horas del 03.01.2016 se da por finalizado el Acto y en señal de conformidad, se suscribe la presente ACTA DE RECEPCIÓN Y ENTREGA DE ACTIVIDAD, en 04 ejemplares de igual valor.

  
 Ing. Anderson Angulo Alarcón  
 Gerente Técnico de la Junta de Usuarios  
 Sector Hidráulico Menor de Jaén

  
 Marcos A. Hoyos Fuentes  
 Ing. - ESPECIALISTA - D.O. 10/1997  
 ESPECIALIDAD: INGENIERÍA CIVIL  
 Ing. Marcos Alexander Hoyos Fuentes  
 Responsable de Monitoreo y Seguimiento

  
 COMISION DE REGANTES  
 DISTRITO HUARANGO  
 PRESIDENTE  
 D.O.L. N° 27855775  
 Sr. Julián Falconelli Córdova Huancas  
 Presidente de la Comisión de Regantes del  
 Distrito de Huarango

  
 GENARO ROBERTO HORNA YALTA  
 INGENIERO CIVIL  
 Reg. CIP N° 108507  
 Ing. Genaro Roberto Horna Yalta  
 Profesional Especialista

ACTA DE RECEPCIÓN Y ENTREGA DE ACTIVIDAD

Actividad : "Limpieza y Descolmatación de las Quebradas Huarango, Diego Sánchez, Naranjos y Huarandoza"

Ubicación : Tramo Bocatoma Villas Trancas

Monitoreo y Seguimiento : Ing. Marcos Alexander Hoyos Fuentes

Profesional Especialista : Ing. Genaro Roberto Horna Yalta

Monto de Obra : 828 050,00 (Ochocientos Veinte y Ocho Mil Cincuenta con 00/100 Nuevos Soles)

Plazo ejecución original : 45 días calendario

METAS


- Limpieza y Descolmatación del Tramo de la Bocatoma Villas Trancas en el Cauce de la Quebrada Huarango, Distrito de Huarango, San Ignacio – Cajamarca.


En las inmediaciones del Tramo antes mencionadas del Cauce de la Quebrada Huarango, siendo las 10.30 horas del día 03.01.2016, se reunieron las siguientes personas:


- Por el PROYECTO ESPECIAL JAÉN SAN IGNACIO BAGUA:**
- Ing. Marcos Alexander Hoyos Fuentes Responsable de Monitoreo y Seguimiento
- Por la JUNTA DE USUARIOS DE JAÉN:**
- Ing. Anderson Angulo Alarcón Gerente Técnico Junta de Usuarios
- Por el contratista:**
- Ing. Genaro Roberto Horna Yalta Profesional Especialista
- Por la comisión de Regantes de las Quebradas**
- Sr. Julián Falconeli Córdova Huancas Presidente de la Comisión de Regantes del Distrito de Huarango.

Luego de realizar una inspección detallada de la ejecución de los trabajos, se ha verificado que se ha culminado con la limpieza y descolmatación del cauce de la Quebrada Huarango, en las inmediaciones del Tramo de la Bocatoma Villas Trancas.


Por lo tanto, no existiendo ningún impedimento y siendo las 11:00 horas del 03.01.2016 se da por finalizado el Acto y en señal de conformidad, se suscribe la presente ACTA DE RECEPCIÓN Y ENTREGA DE ACTIVIDAD, en 04 ejemplares de igual valor.

  
 Ing. Anderson Angulo Alarcón  
 Gerente Técnico de la Junta de Usuarios  
 Sector Hidráulico Menor de Jaén

  
 Ing. Marcos Alexander Hoyos Fuentes  
 Responsable de Monitoreo y Seguimiento

  
 COMISIÓN DE REGANTES  
 DISTRITO HUARANGO  
 PRESIDENTE  
 DNI. N.º. 27855775

Sr. Julián Falconeli Córdova Huancas  
 Presidente de la Comisión de Regantes del  
 Distrito de Huarango

  
 GENARO ROBERTO HORNA YALTA  
 INGENIERO CIVIL  
 REG. CIV. Nº 108687  
 Ing. Genaro Roberto Horna Yalta  
 Profesional Especialista



ACTA DE RECEPCIÓN Y ENTREGA DE ACTIVIDAD

Actividad : "Limpieza y Descolmatación de las Quebradas Huarango, Diego Sánchez, Naranjos y Huarandoza"

Ubicación : Tramo Bocatoma N° 01 Aguas Abajo

Monitoreo y Seguimiento : Ing. Marcos Alexander Hoyos Fuentes

Profesional Especialista : Ing. Genaro Roberto Horna Yalta

Monto de Obra : 828 050,00 (Ochocientos Veinte y Ocho Mil Cincuenta con 00/100 Nuevos Soles)

Plazo ejecución original : 45 días calendario

METAS

- Limpieza y Descolmatación del Tramo de la Bocatoma N° 01 Aguas Abajo en el Cauce de la Quebrada Diego Sánchez, Distrito de Huarango, San Ignacio – Cajamarca.

En las inmediaciones del Tramo antes mencionadas del Cauce de la Quebrada Diego Sánchez, siendo las 13.30 horas del día 03.01.2016, se reunieron las siguientes personas:

Por el PROYECTO ESPECIAL JAÉN SAN IGNACIO BAGUA:

- Ing. Marcos Alexander Hoyos Fuentes Responsable de Monitoreo y Seguimiento

Por la JUNTA DE USUARIOS DE JAÉN:

- Ing. Anderson Angulo Alarcón Gerente Técnico Junta de Usuarios

Por el contratista:

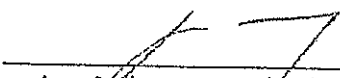
- Ing. Genaro Roberto Horna Yalta Profesional Especialista


Por la comisión de Regantes de las Quebradas


- Sr. Julián Falcone|j Córdova Huancas Presidente de la Comisión de Regantes del Distrito de Huarango.

Luego de realizar una inspección detallada de la ejecución de los trabajos, se ha verificado que se ha culminado con la limpieza y descolmatación del cauce de la Quebrada Diego Sánchez, en las inmediaciones del Tramo de la Bocatoma N° 01 Aguas Abajo.

Por lo tanto, no existiendo ningún impedimento y siendo las 14:00 horas del 03.01.2016 se da por finalizado el Acto y en señal de conformidad, se suscribe la presente ACTA DE RECEPCIÓN Y ENTREGA DE ACTIVIDAD, en 04 ejemplares de igual valor.


  
Ing. Anderson Angulo Alarcón  
Gerente Técnico de la Junta de Usuarios  
Sector Hidráulico Menor de Jaén

  
Ing. Marcos Alexander Hoyos Fuentes  
Responsable de Monitoreo y Seguimiento

  
COMISIÓN DE REGANTES  
DISTRITO HUARANGO  
PRESIDENTE

DNI. N°: 27855775

Sr. Julián Falcone|j Córdova Huancas  
Presidente de la Comisión de Regantes del  
Distrito de Huarango

  
GENARO ROBERTO HORNA YALTA  
INGENIERO CIVIL  
Reg. 02 11 100007  
Ing. Genaro Roberto Horna Yalta  
Profesional Especialista

ACTA DE RECEPCIÓN Y ENTREGA DE ACTIVIDAD

Actividad : "Limpieza y Descolmatación de las Quebradas Huarango, Diego Sánchez, Naranjos y Huarandoza"

Ubicación : Tramo Bocatoma Chalaquito Aguas Arriba

Monitoreo y Seguimiento : Ing. Marcos Alexander Hoyos Fuentes

Profesional Especialista : Ing. Genaro Roberto Horna Yalta

Monto de Obra : 828 050,00 (Ochocientos Veinte y Ocho Mil Cincuenta con 00/100 Nuevos Soles)

Plazo ejecución original : 45 días calendario

METAS


- Limpieza y Descolmatación del Tramo de la Bocatoma Chalaquito Aguas Arriba en el Cauce de la Quebrada Diego Sánchez, Distrito de Huarango, San Ignacio – Cajamarca.


En las inmediaciones del Tramo antes mencionadas del Cauce de la Quebrada Diego Sánchez, siendo las 14.30 horas del día 03.01.2016, se reunieron las siguientes personas:

- Por el PROYECTO ESPECIAL JAÉN SAN IGNACIO BAGUA:**
- Ing. Marcos Alexander Hoyos Fuentes Responsable de Monitoreo y Seguimiento
- Por la JUNTA DE USUARIOS DE JAÉN:**
- Ing. Anderson Angulo Alarcón Gerente Técnico Junta de Usuarios
- Por el contratista:**
- Ing. Genaro Roberto Horna Yalta Profesional Especialista
- Por la comisión de Regantes de las Quebradas**
- Sr. Julián Falconelli Córdova Huancas Presidente de la Comisión de Regantes del Distrito de Huarango.

Luego de realizar una inspección detallada de la ejecución de los trabajos, se ha verificado que se ha culminado con la limpieza y descolmatación del cauce de la Quebrada Diego Sánchez, en las inmediaciones del Tramo de la Bocatoma Chalaquito Aguas Arriba.


Por lo tanto, no existiendo ningún impedimento y siendo las 15:00 horas del 03.01.2016 se da por finalizado el Acto y en señal de conformidad, se suscribe la presente ACTA DE RECEPCIÓN Y ENTREGA DE ACTIVIDAD, en 04 ejemplares de igual valor.

  
 Ing. Anderson Angulo Alarcón  
 Gerente Técnico de la Junta de Usuarios  
 Sector Hidráulico Menor de Jaén

  
 Ing. Marcos Alexander Hoyos Fuentes  
 Responsable de Monitoreo y Seguimiento

  
 COMISIÓN DE REGANTES  
 DISTRITO HUARANGO  
 PRESIDENTE


D.N. Nº 27855275  
 Sr. Julián Falconelli Córdova Huancas  
 Presidente de la Comisión de Regantes del  
 Distrito de Huarango

  
 GENARO ROBERTO HORNA YALTA  
 INGENIERO CIVIL  
 Reg. CIP Nº 498867  
 Ing. Genaro Roberto Horna Yalta  
 Profesional Especialista


VISTA ANTES DE REALIZAR LOS TRABAJOS DE DESCOLMATAACION




SE APRECIA EL CORTE, ENSANCHAMIENTO Y DESCOLMATACIÓN DEL CAUCE DE LA QUEBRADA HUARANGO.



SE APRECIA TRABAJOS DE LIMPIEZA Y PROTECCIÓN CON ROCA LA MARGEN IZQUIERDA.



SE APRECIA EL CORTE, ENSANCHAMIENTO Y DESCOLMATACIÓN DEL CAUCE DE LA QUEBRADA.



# RESUMEN DE ACTIVIDAD

PROGRAMA DE PREVENCIÓN 2015 - 2016

**NOMBRE** : LIMPIEZA Y DESCOLMATACIÓN DE LAS QUEBRADAS PICHAZA, EL PALMO, TALLAPAMPA Y PIQUIJACA – DISTRITO DE SAN FELIPE – PROVINCIA DE JAÉN - CAJAMARCA.

**ENTIDAD** : PROYECTO ESPECIAL JAEN SAN IGNACIO BAGUA

**MODALIDAD DE EJECUCION** : CONTRATA

**UBICACIÓN** : SECTOR PICHAZA, EL PALMO, TALLAPAMPA Y PIQUIJACA – DISTRITO DE SAN FELIPE – PROVINCIA DE JAÉN – CAJAMARCA.

**PRESUPUESTO ASIGNADO** : S/. 1'375,000.00

## DESCRIPCION DE LAS ACTIVIDADES EJECUTADAS

BASICAMENTE EL TRABAJO HA CONSISTIDO EN LA DESCOLMATACION DE LAS QUEBRADAS PICHAZA, EL PALMO, TALLAPAMPA Y PIQUIJACA, EN UNA LONGITUD DE 4.19 KM, CON UNA SECCION TRANASVERSAL DE 20 METRSO EN PROMEDIO, SE UBICA EN ZONA RURAL DE LAS LOCALIDADES DE PICHAZA, EL PALMO, TALLAPAMPA Y PIQUIJACA, DEL DISTRITO DE SAN FELIPE, LA ACTIVIDAD SE HA DESARROLLADO CON MAQUINARIA PESADA CONSISTENTE EN 02 EXCAVADORAS DE 115 HP Y 01 TRACTOR DE ORUGAS DE 170 HP.

## METAS EJECUTADAS

LA META EJECUTADA SE HA DESARROLLADO EN UN 121 % EJECUTANDO LAS METAS SEGÚN EL SIGUIENTE DETALLE:

META FÍSICA PROGRAMADA : 3.45 KM

META FÍSICA ADICIONAL : 0.74 KM

META FÍSICA TOTAL : 4.19 KM

PRESUPUESTO EJECUTADO : S/. 1'341,072.04

SE ADJUNTA ACTA DE CULMINACION DE ACTIVIDAD




ACTA DE RECEPCION O TÉRMINO DE LA ACTIVIDAD: DE LIMPIEZA Y DESCOLMATACION DE LAS QUEBRADAS PICHAZA, EL PALMO, TALLAPAMPA, PIQUIJACA

En el sector Palo Blanco, caserío Piquijaca, distrito de San Felipe, Provincia de Jaén, Departamento de Cajamarca, siendo las 2:00 p.m. del día 22 de Diciembre del 2015, se reunieron el Ing. Oscar Miguel Pizarro León - Director de Obras del Proyecto Especial Jaén San Ignacio Bagua, Ing. José Miguel Berrú Camino Coordinador de Monitoreo y Seguimiento del Programa de Prevención, Ing. Romel Iván Díaz Mera Profesional de Monitoreo y Seguimiento, Gerente General de la empresa Maquinaria y construcción los andes el Sr. Jesús Ángeles Llanos Aguilar y el alcalde, de la Municipalidad Distrital de San Felipe el Sr. Eduardo Mora Cueva, con la finalidad dar inicio a la ejecución de la Actividad "LIMPIEZA Y DESCOLMATACION DE LAS QUEBRADAS PICHAZA, EL PALMO, TALLAPAMPA, PIQUIJACA", en los siguientes términos:

I.- DATOS DE LA ACTIVIDA

ENTIDAD CONTRATANTE: PROYECTO ESPECIAL JAEN SAN IGNACIO BAGUA

NOMBRE DE LA ACTIVIDAD: "LIMPIEZA Y DESCOLMATACION DE LAS QUEBRADAS PICHAZA, EL PALMO, TALLAPAMPA, PIQUIJACA "

UBICACIÓN

- DEPARTAMENTO : CAJAMARCA
- PROVINCIA : JAEN
- DISTRITO : SAN FELIPE
- SECTOR : PALO BLANCO
- PRESUPUESTO TOTAL : S/ 1, 309,340.92 Nuevos Soles con IGV
- PLAZO EJECUCION : 45 días calendarios
- FECHA DE INICIO : 22 DE DICIEMBRE DEL 2015
- FECHA DE TERMINO : 05 DE FEBRERO DEL 2016

RESPONSABLES DE LA EJECUCIÓN DE LA ACTIVIDAD

Profesional de Monitoreo y Seguimiento: Ing. ROMEL IVAN DIAZ MERA  
Ing. Profesional Especialista: Ing. EDGAR FERNANDO CUSMA QUINTANA

II.-CARACTERISTICAS TECNICAS DE LA ACTIVIDAD

- Limpieza, Descolmatación y encausamiento en la quebrada Piquijaca, Sector Palo Blanco; en las progresivas comprendidas: desde 00+00 hasta 3+040 Km. Con ancho de caja de 20m.y con una profundidad de corte promedio de Z=1m.
- Limpieza y Descolmatación en la quebrada Piquijaca (Bocatoma Palto Chuzal); en las progresivas comprendidas: desde 0+00 hasta 0+180 Km. Con ancho de caja de 20m.y con una profundidad de corte promedio de Z=1m

*[Handwritten signature]*

*[Handwritten signature]*

*[Handwritten signature]*

MAQUINARIA Y CONSTRUCCION S.A.  
201517763550

*[Handwritten mark]*

-Limpieza, Descolmatación y encausamiento en la quebrada Piquijaca (Bocatoma Señor de los Milagros); en las progresivas comprendidas: desde 0+00 hasta 0+660 Km. Con ancho de caja de 20m.y con una profundidad de corte promedio de Z=1m.

-Limpieza, Descolmatación y encausamiento en la quebrada Piquijaca, Zanora San Felipe (Cuenca Tallapampa); en las progresivas comprendidas: desde 0+00 hasta 0+308 Km. Con ancho de caja de 20m.y con una profundidad de corte promedio de Z=1m.

-Limpieza, Descolmatación y encausamiento en la Zanora San Felipe

-Elaboración del proyecto Impacto Ambiental.

III.-DE LA RECEPCION

-El Contratista, con Asiento N° 55, con fecha 21/01/2016. Solicita a la Entidad, por intermedio del Profesional de Monitoreo y Seguimiento, de inicio al proceso de recepción.

-El Profesional de Monitoreo con Carta N°09-2016-MINAGRI-PEJSIB-RIDM-PMS. Con fecha 21/01/2016 .Da fe de la culminación de la Actividad.

Los miembros del comité de recepción de la Actividad, precisada por:

Ing. Oscar Miguel Pizarro León: Director de Obras del Proyecto Especial Jaén San Ignacio Bagua, Ing. José Miguel Berrú Camino: Coordinador de Monitoreo y Seguimiento del Programa de Prevención, Ing. Rómel Iván Díaz Mera: Profesional de Monitoreo y Seguimiento, Sr. Jesús Ángeles Llanos Aguilar: General de la empresa Maquinaria y construcción los andes, Sr. Eduardo Mora Cueva alcalde de la Municipalidad Distrital de San Felipe. Hacen el recorrido para verificar las actividades realizadas en los diferentes sectores ante mencionados, y se constata que son ejecutadas conforme los planos, especificaciones técnicas y presupuesto de la FICHA técnica.

IV.-CONCLUSIONES.

El comité de recepción, da por recibida la actividad por no presentar observación alguna, por lo que se expedirá el acta en cinco originales.

Siendo las 03.00 p.m. del día 22 de Enero del 2016, los participantes en el Acta de terminación de la actividad, firman en señal de conformidad

MUNICIPALIDAD DISTRITAL DE SAN FELIPE  
EDUARDO MORA CUEVA  
ALCALDE

ING. OSCAR MIGUEL PIZARRO LEÓN  
DIRECTOR DE OBRAS DEL PROYECTO ESPECIAL JAÉN SAN IGNACIO BAGUA

ING. JOSÉ MIGUEL BERRÚ CAMINO  
COORDINADOR DE MONITOREO Y SEGUIMIENTO DEL PROGRAMA DE PREVENCIÓN

ING. RÓMEL IVÁN DÍAZ MERA  
PROFESIONAL DE MONITOREO Y SEGUIMIENTO

Sr. JESÚS ÁNGELES LLANOS AGUILAR  
GENERAL DE LA EMPRESA MAQUINARIA Y CONSTRUCCIÓN LOS ANDES

Sr. EDUARDO MORA CUEVA  
ALCALDE DE LA MUNICIPALIDAD DISTRITAL DE SAN FELIPE


ING. JESÚS ÁNGELES LLANOS AGUILAR  
GENERAL GENERAL

ING. OSCAR MIGUEL PIZARRO LEÓN  
DIRECTOR DE OBRAS DEL PROYECTO ESPECIAL JAÉN SAN IGNACIO BAGUA

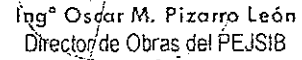


POR EL PROYECTO ESPECIAL JAÉN SAN IGNACIO BAGUA

Ing° José Miguel Berrú Camino  
Coordinador Monitoreo y Seguimiento



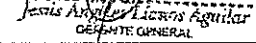
Ing° Rómel Iván Díaz Mera  
Profesional de Monitoreo y Seguimiento



Ing° Oscar M. Pizarro León  
Director de Obras del PEJSIB

POR EL CONTRATISTA


MAQUINARIA Y CONSTRUCCIÓN LOS ANDES SRL  
RUC 2044380950



Jesús Ángeles Llanos Aguilar  
GERENTE GENERAL

Sr. JESÚS ÁNGELES LLANOS AGUILAR  
GERENTE GENERAL DE LA EMPRESA MAQUINARIA Y CONSTRUCCIÓN LOS ANDES


POR LA MUNICIPALIDAD DISTRITAL DE SAN FELIPE



Sr. Eduardo Mora Cueva  
ALCALDE

Sr. Eduardo Mora Cueva  
Alcalde de la Municipalidad Distrital  
de San Felipe

# INSTALACION DEL CARTEL DE IDENTIFICACION DE LA ACTIVIDAD




## TRABAJOS DE LIMPIEZA Y DESCOLMATACION DE LA QUEBRADA PICHAZA



**TRABAJOS DE LIMPIEZA Y DESCOLMATAACION DE LA QUEBRADA PICHAZA**



**TRABAJOS DE LIMPIEZA Y DESCOLMATAACION DE LA QUEBRADA EL PALMO**





TRABAJOS DE LIMPIEZA Y DESCOLMATACION DE LAS QUEBRADAS



TRABAJOS DE LIMPIEZA Y DESCOLMATACION DE LAS QUEBRADAS



# RESUMEN DE ACTIVIDAD

PROGRAMA DE PREVENCIÓN 2015 - 2016

**NOMBRE** : LIMPIEZA Y DESCOLMATACIÓN DEL RÍO  
CHOTANO – DISTRITO Y PROVINCIA DE CHOTA -  
CAJAMARCA.

**ENTIDAD** : PROYECTO ESPECIAL JAEN SAN IGNACIO  
BAGUA

**MODALIDAD DE EJECUCION** : ADMINISTRACION DIRECTA

**UBICACIÓN** : SECTOR AIGASBAMBA, PUENTE CHOZA  
DISTRITO Y PROVINCIA DE CHOTA -  
CAJAMARCA.

**PRESUPUESTO ASIGNADO** : S/. 1'467,781.00

## DESCRIPCION DE LAS ACTIVIDADES EJECUTADAS

BASICAMENTE EL TRABAJO HA CONSISTIDO EN LA DESCOLMATACION DEL RÍO CHOTANO, EN UNA LONGITUD DE 8.58 KM CON UNA SECCION TRANSVERSAL DE 8 A 10 METROS, SE UBICA EN ZONA URBANA Y RURAL DE LOS SECTORES AIGASBAMBA, PUENTE CHOZA, DEL DISTRITO DE CHOTA, LA ACTIVIDAD SE HA DESARROLLADO CON MAQUINARIA PESADA CON 05 EXCAVADORAS SOBRE ORUGAS DE 115 HP.

## METAS EJECUTADAS

LA META EJECUTADA SE HA DESARROLLADO EN UN 245 % ÁDEMÁS REALIZANDO TRABAJOS ADICIONALES, EJECUTANDO LAS METAS SEGÚN EL SIGUIENTE DETALLE:

META FÍSICA PROGRAMADA : 3.50 KM

META FÍSICA ADICIONAL : 5.08 KM

META FÍSICA TOTAL : **8.58** KM

PRESUPUESTO EJECUTADO : **S/. 1'341,072.04**

SE ADJUNTA ACTA DE CULMINACION DE ACTIVIDAD




**ACTA DE CULMINACION Y RECEPCION DE ACTIVIDAD:**

**LIMPIEZA Y DESCOLMATACION DEL CAUCE DEL RIO CHOTANO SECTORES AIGASBAMBA PUENTE CHOZA, CHOTA - CHOTA - CAJAMARCA**

En el distrito de Chota, provincia de Chota, Departamento de Cajamarca, siendo las 10:30 a.m. del día 16 de Enero del 2016, se reunieron el Ing. Oscar Miguel Pizarro León - Director de Obras del Proyecto Especial Jaén San Ignacio Bagua, Ing. Jose Carvajulca Santos profesional de Monitoreo y Seguimiento, Ing. Humberto Requena Taboada, coordinador técnico, Prof. Enrique Rodríguez Bautista, Gobernador Provincial, Ing. Carlos Díaz Arrobas Jefe de la Administración Local del Agua Rio Chotano, e Ing. Wilmer Javier Suarez Cleza, Profesional Responsable de la Actividad, con la finalidad de llevar a cabo el acta de Culminación y Recepción de la Actividad "LIMPIEZA Y DESCOLMATACIÓN DEL CAUCE DEL RIO CHOTANO SECTORES AIGASBAMBA PUENTE CHOZA, CHOTA - CAJAMARCA".

**DATOS GENERALES**

- Entidad Ejecutora : proyecto Especial Jaen San Ignacio Bagua - PEJSIB.
- Metas físicas ejecutadas : 8.58 km. De limpieza y descolmatacion del rio chotano - rio conchano.
- Empresa ejecutora : obra por Administración Directa.
- Plazo eje-c. Contractual : 45 días calendarios
- Acta de Inicio del servicio : 02/12/2015
- Inicio de plazo : 03/12/2015
- Fecha de culminación del servicio : 16/01/2016
- Fecha de término de plazo : 16/01/2015

**Responsables de la ejecución**

- Profesional responsable de la actividad : Ing. Wilmer Javier Suarez Cleza
- Profesional de monitoreo y seguimiento : Ing. Jose Carvajulca Santos.
- Coordinador técnico : Ing. Humberto Requena Taboada.

Luego de recorrer la zona donde se verificaron los siguientes tramos:

TRAMO	LONGITUD MTS.
PUENTE CHOZA AGUAS ARRIBA (Exp. Tec)	1,500.00
PUENTE SAN JUAN AGUAS ABAJO (Exp. Tec)	2,000.00
AMPLIACION CASERIO YURACYACU	660.00
AMPLIACION PUENTE CHOZA AGUAS ARRIBA	650.00
AMPLIACION PUENTE BURGA - PUENTE ROJO	1,500.00
AMPLIACION PUENTE CHOZA - PUENTE CEMENTERIO	770.00
DOÑA ANA RIO CONCHANO	1,500.00
TOTAL	8,580.00

Al mismo, se verifico que estos se han ejecutado de acuerdo a la ficha técnica, (planos , metrados, especificaciones técnicas).

Ing. Wilmer Javier Suarez Cleza  
INGENIERO CIVIL  
CIP: N° 10839

MINISTERIO DEL INTERIOR  
OFICINA NACIONAL DE GOBIERNO REGIONAL

Ing. José E. Carvajulca Santos  
PROFESIONAL DE MONITOREO Y  
SEGUIMIENTO  
CIP: 50235





MINISTERIO DE AGRICULTURA Y RIEGO  
PROYECTO ESPECIAL JAÉN SAN IGNACIO BAGUA


000234

En consecuencia, no existiendo ninguna observación, se procede al acto de culminación y recepción por parte de los usuarios de la actividad, "LIMPIEZA Y DESCOLMATACIÓN DEL CAUCE DEL RIO CHOTANO SECTORES: AIGASBAMBA PUENTE CHOZA, CHOTA - CHOTA - CAJAMARCA "; representados por el gobernador provincial Prof. Enrique Rodríguez Bautista.

Siendo los 3:30 del día 16 de enero del 2016, los participantes en el acto de culminación y recepción, firman en señal de conformidad.

  
Ing. José B. Carvajalca Santos  
PROFESIONAL DE MONITOREO Y SEGUIMIENTO  
CIP: 40235  
Ing. Jose Carvajulca Santos  
Profesional de Monitoreo y Seguimiento


  
Ing. Wilmer Javier Suarez Cieza  
INGENIERO CIVIL  
CIP: 1710039  
Ing. Wilmer Javier Suarez Cieza  
Profesional Responsable de la Actividad

  
Ing° Oscar M. Pizarro León  
Director de Obras del PEJSIB.

Ing° Humberto Requen Taboada.  
Coordinador Técnico - PEJSIB.

Por los usuarios


Ing. Carlos Díaz Arrobas  
Administradora Local del Agua  
Chotano Llaucano


  
MINISTERIO DEL INTERIOR  
OFICINA NACIONAL DE GOBIERNO INTERIOR  
Prof. Enrique Rodríguez Bautista  
GOBERNADOR PROVINCIAL CHOTA  
Prof. Enrique Rodríguez Bautista  
Gobernador Provincial de Chota




5111

VISTA FOTOGRAFICA DE LA IDENTIFICACION (CARTEL) DE LA ACTIVIDAD







**PUENTE CHOZA - AGUAS ARRIBA, ANTES DE EJECUTAR LOS TRABAJOS DE LIMPIEZA Y DESCOLMATACION DEL RIO CHOTANO**



**EXCAVADORA REALIZANDO TRABAJOS DE LIMPIEZA Y DESCOLMATACION.**



MAQUINARIA EJECUTANDO TRABAJOS DE LIMPIEZA DEL CAUCE.



TRAMO DEL CAUCE DESCOLMATADO





TRAMO DEL CAUCE DEL RIO CHOTANO DESCOLMATADO



# RESUMEN DE ACTIVIDAD

PROGRAMA DE PREVENCIÓN 2015 - 2016

**NOMBRE** : DESCOLMATACIÓN DEL CAUCE DE LA QUEBRADA SECA – DISTRITO JORGE CHAVEZ - PROVINCIA DE CELENDIN – CAJAMARCA.

**ENTIDAD** : PROYECTO ESPECIAL JAEN SAN IGNACIO BAGUA

**MODALIDAD DE EJECUCION** : CONTRATA

**UBICACIÓN** : SECTOR MACHILCUCHO OLIVOS CARRETAS, COLPON HUACACORRAL.

**PRESUPUESTO ASIGNADO** : S/. 108,405.00

## DESCRIPCION DE LAS ACTIVIDADES EJECUTADAS

BASICAMENTE EL TRABAJO HA CONSISTIDO EN LA DESCOLMATACION DEL CAUCE DE LA QUEBRADA SECA; EN UNA LONGITUD DE 2.48 KM, CON UNA SECCION TRANVERSAL DE 4 METROS EN PROMEDIO, SE UBICA EN ZONA RURAL Y URBANA DEL DISTRITO JORGE CHAVEZ, LA ACTIVIDAD SE HA DESARROLLADO CON MAQUINARIA PESADA CONSISTENTE EN 02 EXCAVADORAS SOBRE ORUGAS DE 115 HP.

## METAS EJECUTADAS

LA META EJECUTADA SE HA DESARROLLADO EN UN 100 % EJECUTANDO LAS METAS SEGÚN EL SIGUIENTE DETALLE:

META FÍSICA PROGRAMADA : 2.48 KM

META FÍSICA ADICIONAL : 0.00 KM

META FÍSICA TOTAL : 2.48 KM

PRESUPUESTO EJECUTADO : S/. 99,986.01

SE ADJUNTA ACTA DE CULMINACION DE ACTIVIDAD



**ACTA DE CULMINACION Y RECEPCION DE LA ACTIVIDAD**

Siendo las 9:00am del día sábado 16 de enero del 2016, se reunieron en la zona de ejecución de la actividad denominada: DESCOLMATACION DEL CAUCE DE LA QUEBRADA SECA, DISTRITO DE JORGE CHAVEZ - PROVINCIA DE CELENDÍN, REGIÓN CAJAMARCA, se reunieron por el Proyecto Especial Jaén San Ignacio Bagua; el Ing. Oscar Miguel Pizarro León - Director de Obras del Proyecto Especial Jaén San Ignacio Bagua, el Ing. Humberto Requena Tabodda Coordinador técnico del PEJSIB, Ing. Luis Antonio Izquierdo Sánchez Supervisor de Monitoreo y Seguimiento, el Ing. Luis Gilberto Guerra Lázaro Jefe de la Administración Local del Agua las Yangas Suite - Celendín y el Ing. Miguel Campos Barboza, representante legal de la Contratista CONSTRUCTORA Y CONSULTORA HCB SAC y desempeñando también el cargo de Profesional Especializado, con la finalidad de llevar a cabo el Acto de Culminación y Recepción de la Actividad denominada: "DESCOLMATACION DEL CAUCE DE LA QUEBRADA SECA, DISTRITO DE JORGE CHAVEZ - PROVINCIA DE CELENDÍN, REGIÓN CAJAMARCA".


**DATOS GENERALES**

Entidad Ejecutora	: Proyecto Especial Jaén San Ignacio Bagua
Metas Físicas Ejecutadas	: 2.48km Descolmatacion del Cauce de la Quebrada Seca.
Empresa Ejecutora	: Constructora y Consultora HCB SAC
Plazo Ejecución Programado	: 30 días calendario
Plazo Ejecución Ejecutado	: 24 días calendario
Plazo Ejecución Contractual	: 30 días calendario
Fecha de Inicio	: 03 de Diciembre del 2015
Fecha de Culminación	: 01 de Enero del 2016
Fecha de Término de Plazo Contractual	: 26 de Diciembre del 2015
Profesional del seguimiento y monitoreo	: Ing. Luis Antonio Izquierdo Sánchez.
Profesional responsable de la ejecución	: Ing. Miguel Campos Barboza.


Luego de recorrer la zona donde se ejecutaron los trabajos se verifico que estos se han ejecutado de acuerdo a la ficha técnica (Planos, Metrados y Especificaciones Técnicas).


En consecuencia no existe ninguna observación se procede al Acto de Culminación y Recepción por parte de los usuarios de la actividad: "DESCOLMATACION DEL CAUCE DE LA QUEBRADA SECA, DISTRITO DE JORGE CHAVEZ - PROVINCIA DE CELENDÍN, REGIÓN CAJAMARCA", representados por el alcalde de la Municipalidad Distrital de Jorge Chávez.

Siendo las 1.00 p.m. del día sabado 16 de Enero del 2016, los participantes en el Acta de Culminación y Recepción de la Actividad, firman en señal de plena conformidad.

  
 Humberto Requena Tabodda  
 INGENIERO CIVIL  
 Reg. CIP N° 90313  
 COORDINADOR TECNICO - REGION CAJAMARCA


POR EL PROYECTO ESPECIAL JAÉN SAN IGNACIO BAGUA

  
Humberto Requena Taboada  
INGENIERO CIVIL  
Reg. CIP N° 90913  
COORDINADOR TÉCNICO - REGIÓN CAJAMARCA  
Ing. Humberto Requena Taboada  
Coordinador Monitoreo y Seguimiento

  
Ing° Oscar M. Pizarro León  
Director de Obras del PEJSIB

  
Ing° Luis Antonio Izquierdo Sánchez  
Responsable de Monitoreo y Seguimiento  
Ing. Luis A. Izquierdo Sánchez  
Profesional de Monitoreo y Seguimiento

POR EL CONTRATISTA

CONSTRUCTORA Y CONSULTORA HCB S.A.C.  
  
Ing. Miguel Campos Barboza  
REPRESENTANTE LEGAL  
Ing. Miguel Campos Barboza  
Gerente de C y C HCB SAC

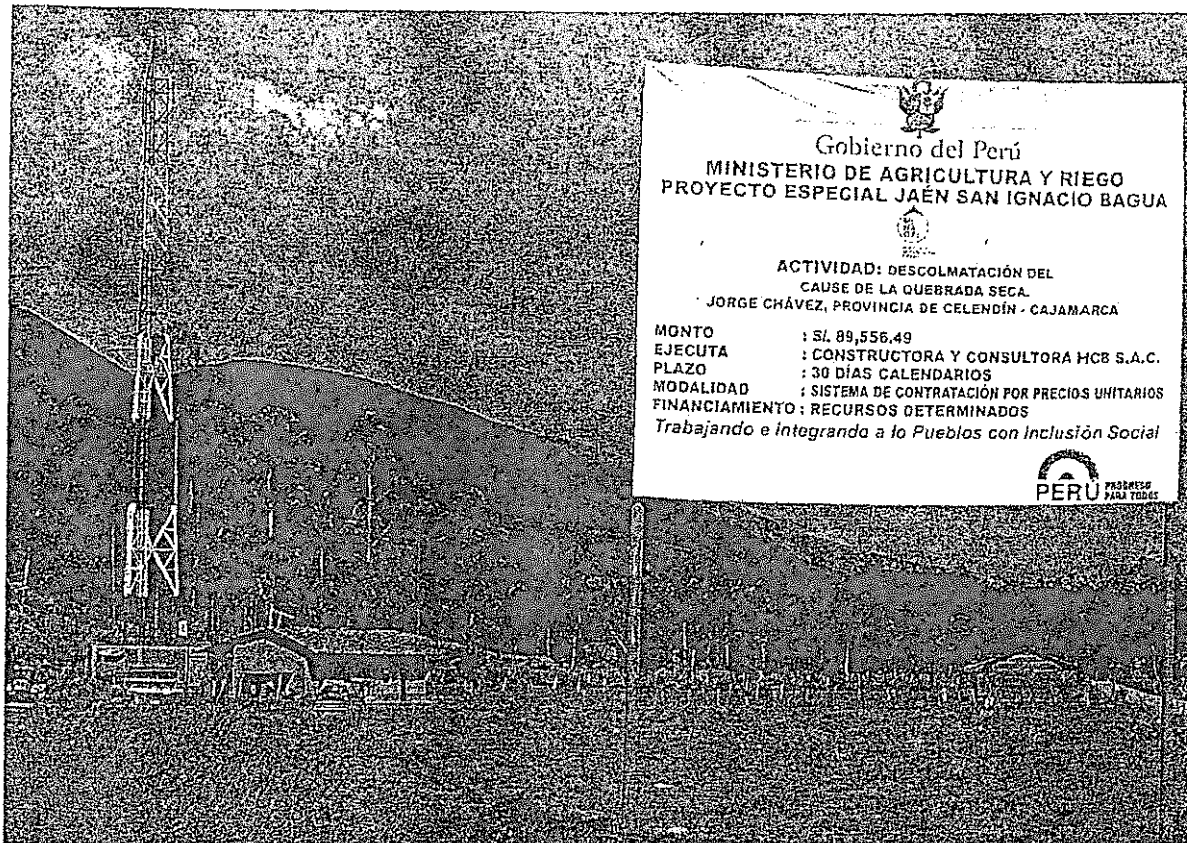
POR LA ADMINISTRACION LOCAL DEL AGUA

Ing. Luis Gilberto Guerra Lázaro  
Administradora Local del Agua  
ALA LAS YANGAS SUITE


POR PARTE DE LA MUNICIPALIDAD PROVINCIAL DE CELENDIN



## INSTALACION DEL CARTEL DE IDENTIFICACION DE LA ACTIVIDAD DE EMERGENCIA




## INICIO DE DESCOLMATACION Y LIMPIEZA



1/15

ENSANCHAMIENTO DEL CAUCE DE LA QUEBRADA SECA



DESCOMATACION Y LIMPIEZA CON MAQUINARIA



CAUCE DE LA QUEBRA DESCOLMATADA



INSPECCION DE TRABAJOS POR PARTE DEL DIRECTOR DE OBRAS DEL PEJSIB





**RESUMEN DE ACTIVIDAD**

PROGRAMA DE PREVENCION 2015 - 2016

**NOMBRE EN** : DESCOLMATACIÓN Y ACOMODO DE ROCA  
LA MARGEN DERECHA DEL CAUCE DEL RIO UTCUBAMBA- PUERTO NUEVO – DISTRITO DE CAJARURO - PROVINCIA UTCUBAMBA – AMAZONAS.

**ENTIDAD** : PROYECTO ESPECIAL JAEN SAN IGNACIO BAGUA

**MODALIDAD DE EJECUCION** : CONTRATA

**UBICACIÓN** : SECTOR PUERTO NUEVO – DISTRITO DE CAJARURO - PROVINCIA UTCUBAMBA – AMAZONAS.

**PRESUPUESTO ASIGNADO** : S/. 846,410.00

**DESCRIPCION DE LAS ACTIVIDADES EJECUTADAS**

LOS TRABAJOS HAN CONSISTIDO EN LA DESCOLMATACION Y ACOMODO DE ROCA EN LA MARGEN DERECHA DEL RIO UTCUBAMBA, EN UNA LONGITUD DE 0.80 KM, SE UBICA EN ZONA RURAL DEL SECTOR PUERTO NUEVO, DEL DISTRITO DE CAJARURO, LA ACTIVIDAD SE HA DESARROLLADO CON MAQUINARIA PESADA 02 EXCAVADORA SOBRE ORUGAS DE 115 HP, 02 CAMION VOLQUETE DE 10 M3.

**METAS EJECUTADAS**

LA META EJECUTADA SE HA DESARROLLADO EN UN 100 %, EJECUTANDO LAS METAS SEGÚN ELSIGUIENTE DETALLE:

META FÍSICA PROGRAMADA : 0.80 KM  
META FÍSICA ADICIONAL : 0.00 KM  
META FÍSICA TOTAL : 0.80 KM  
PRESUPUESTO EJECUTADO : S/. 495,766.53

SE ADJUNTA ACTA DE CULMINACION DE ACTIVIDAD





MINISTERIO  
DE AGRICULTURA  
Y RIEGO

MINISTERIO DE AGRICULTURA Y RIEGO  
PROYECTO ESPECIAL JAÉN SAN IGNACIO BAGUA

PEJSIB 09210  
PROYECTO ESPECIAL  
JAÉN SAN IGNACIO BAGUA

ACTA DE TERMINACIÓN Y RECEPCION DE ACTIVIDAD

Siendo las 5:00 p.m. del día 13 de Enero de 2016 se reunieron en la zona de ejecución de la Actividad: "DESCOLMATACIÓN Y ACOMODO DE ROCA EN LA MARGEN DERECHA DEL CAUCE DEL RIO UTCUBAMBA - SECTOR PUERTO NUEVO"; el Ing. Oscar Miguel Pizarro León-Director de Obras por el Proyecto Especial Jaén San Ignacio Bagua, el Ing. José Miguel Berrú Camino - Coordinador de Monitoreo y Seguimiento, el Ing. Jorge Antonio Rodríguez López Responsable de Monitoreo y Seguimiento, el Sr. Ananías Esparraga Zumaeta - Presidente de la Junta de Usuarios Utcubamba, por la Empresa Multiservicios Profesionales S.R.L.; el Gerente General Ing. Mario Ydelfonso Torrejón Arellanos Representante de la contratista, el Ing. Leonar Tapia Sánchez Profesional Responsable de la ejecución de la Actividad con la finalidad de llevar a cabo el Acto de Terminación y Recepción de la Actividad "DESCOLMATACIÓN Y ACOMODO DE ROCA EN LA MARGEN DERECHA DEL CAUCE DEL RÍO UTCUBAMBA - SECTOR PUERTO NUEVO".

Datos Generales:


Entidad Ejecutora	:	Proyecto Especial Jaén San Ignacio Bagua
Metas Físicas ejecutadas	:	0,8 km.
Sector	:	Puerto Nuevo
Empresa Ejecutora	:	Mutiservicios Profesionales S.R.L.
Plazo de Ejecución Programado	:	45 Días Calendarios
Fecha de Término programada	:	14 de Enero 2016
Plazo de Ejecución Ejecutado	:	44 Días Calendarios
Fecha de Inicio	:	1° de Diciembre 2015
Fecha de Término real	:	13 de Enero 2016
Profesional Responsable de Monitoreo y Seguimiento	:	Ing. Jorge A. Rodríguez-López
Profesional Especializado	:	Ing. Leonar Tapia Sánchez


Luego de recorrer la zona donde se realizaron los trabajos se verificó que éstos se han ejecutado de acuerdo al Expediente Técnico (Planos, Metrados y Especificaciones Técnicas) aprobado mediante acto resolutivo.

En consecuencia, no existiendo ninguna observación se procede al Acto de Terminación y Recepción por parte de los usuarios beneficiados con la Actividad.

Siendo las 5:30 a.m. del día 13 de Enero del 2016 se suscribe la presente Acta en señal de conformidad.

Por la empresa :

MULTISERVICIOS PROFESIONALES S R L  
MULTI PROF  
  
Ing. Mario Ydelfonso Torrejón Arellanos  
GERENTE GENERAL  
Ing. Mario Ydelfonso Torrejón Arellanos  
Gerente General  
Multiservicios Profesionales S.R.L

  
Ing. Leonar Tapia Sánchez  
CIP. 144991  
Ing. Leonar Tapia Sánchez  
Profesional Especializado de la Actividad  
Multiservicios Profesionales S.R.L




MINISTERIO  
DE AGRICULTURA  
Y RIEGO

MINISTERIO DE AGRICULTURA Y RIEGO  
PROYECTO ESPECIAL JAEN SAN IGNACIO BAGUA


PEJSIB 00004  
PROYECTO ESPECIAL  
JAÉN SAN IGNACIO BAGUA

Por los Beneficiarios:



  
Sr. Ananías Esparraga Zumaeta  
Presidente de la Junta de Usuarios  
Utcubamba

Por el PEJSIB:


  
Ing. Oscar M. Pizarro León  
Director de Obras del PEJSIB

PROYECTO ESPECIAL  
JAÉN - SAN IGNACIO - BAGUA

  
JORGE ANTONIO RODRIGUEZ LOPEZ  
PROFESIONAL REGISTRADO EN INGENIERIA

Ing. Jorge A. Rodríguez López  
Responsable de Monitoreo y Seguimiento  
Del PEJSIB

**INSTALACION DEL CARTEL DE IDENTIFICACION DE LA ACTIVIDAD DE EMERGENCIA**



**TRABAJOS DESCOLMATACION RIO UTCUBAMBA – SECTOR PUERTO MOTUPE**




**CARGUIO DE ROCA PARA TRABAJOS DE LIMPIEZA RIO UTCUBAMBA**





**TRABAJOS DE PROTECCION CON ROCA EN EL RIO UTCUBAMBA - PUERTO NUEVO**



# RESUMEN DE ACTIVIDAD

PROGRAMA DE PREVENCIÓN 2015 - 2016

**NOMBRE** : LIMPIEZA Y DESCOLMATACION DE UN TRAMO DE LA QUEBRADA ATUNMAYO - CONFLUENCIA DEL RIO UTCUBAMBA - DISTRITO DE BAGUA - PROVINCIA BAGUA - AMAZONAS.

**ENTIDAD** : PROYECTO ESPECIAL JAEN SAN IGNACIO BAGUA

**MODALIDAD DE EJECUCION** : CONTRATA

**UBICACIÓN** : SECTOR CHOLOQUILLO Y BAGUA - DISTRITO DE BAGUA - PROVINCIA BAGUA - AMAZONAS.

**PRESUPUESTO ASIGNADO** : S/. 444,751.00

## DESCRIPCION DE LAS ACTIVIDADES EJECUTADAS

LOS TRABAJOS HAN CONSISTIDO EN LA DESCOLMATACION DE LA QUEBRADA ATUMAYO CONFLUENCIA DEL RIO UTCUBAMBA, EN UNA LONGITUD ACUMULADA DE 1.74 KM Y UNA SECCION TRANSVERSAL DE 8 METROS EN LAS LOCALIDADES DE CHOLOQUILLO, ZONA RURAL, DEL DISTRITO DE BAGUA, LA ACTIVIDAD SE HA DESARROLLADO CON MAQUINARIA PESADA CONSISTENTE EN 01 EXCAVADORA DE 115 HP Y 01 TRACTOR DE 170 HP.

## METAS EJECUTADAS

LA META EJECUTADA SE HA DESARROLLADO EN UN 116 %, EJECUTANDO LAS METAS SEGÚN EL SIGUIENTE DETALLE:

META FÍSICA PROGRAMADA : 1.50 KM

META FÍSICA ADICIONAL : 0.24 KM

META FÍSICA TOTAL : 1.74 KM

PRESUPUESTO EJECUTADO : S/. 364,426.67

SE ADJUNTA ACTA DE CULMINACION DE ACTIVIDAD





ACTA DE CULMINACION DE LA ACTIVIDAD

"Descolmatación del Tramo Final de la Quebrada Atunmayo Confluencia del Río Utcubamba, Distrito de Bagua, Provincia de Bagua, Región Amazonas"

Siendo las 4:00 p.m, del 13 de Enero del 2016 se reunieron en la zona de ejecución de la Actividad: "Descolmatación del Tramo Final de la Quebrada Atunmayo, Confluencia del Río Utcubamba, Distrito de Bagua, Provincia de Bagua, Región Amazonas" por el PEJSIB – Proyecto Especial Jaén San Ignacio Bagua, el Ing. Miguel Pizarro León, Director De Obras, el Ing. Miguel Berru Camino como Coordinador Técnico Del Programa Prevención 2015 – 2016, Por El Administrador Local Del Agua Bagua – Santiago el Ing. Marlo Bazán Aliaga, Por la Empresa Constructora Río Blanco S.A.C. Sr. Juan Arévalo Guerrero, como Profesional Especialista y Responsable de La Ejecución, el Ing. Volney Fernández Sánchez, como responsable del Monitoreo y Seguimiento de la actividad, Ing' Francisco Jiménez Herrera, y por la Organización de Usuarios Sr. Vicente Villalobos Lozada – Presidente de La Junta De Usuarios Bagua, con la finalidad de llevar a cabo el Acto de Culminación de la Actividad : "Descolmatación del Tramo Final de la Quebrada Atunmayo, Confluencia del Río Utcubamba Distrito de Bagua, Provincia de Bagua, Región Amazonas".

*[Handwritten signature]*  
CONSEJO DE ADMINISTRACIÓN LOCAL DEL AGUA BAGUA - SANTIAGO

*[Handwritten signature]*  
Volney Fernández Sánchez  
INGENIERO CIVIL  
CIP. N° 54459


Datos De La Actividad:

- Entidad Ejecutora : Proyecto Especial Jaén San Ignacio Bagua
- Contratista : Empresa Constructora Río Blanco S.A.C
- Meta Ejecutada : 1794.65 ml (Inc. adicional por mayores metrados)
- Fecha de inicio : 19 de Diciembre del 2015.
- Fecha de culminación : 13 de Enero del 2016.
- Responsable del Monitoreo Y Seguimiento : Ing. CIP N° 21190 Francisco D. Jiménez Herrera.
- Profesional Especialista : Ing. CIP N° 54459 Volney Fernández Sánchez



Descripción de las Actividades Desarrolladas.

- Se ha ejecutado la Limpieza y Descolmatación del Tramo Final de la Quebrada Atunmayo Confluencia del Río Utcubamba Distrito de Bagua, Provincia de Bagua, Región Amazonas en una Longitud Total de 1794.65 ml, incluido el Adicional por mayores metrados, habiéndose realizado la conformación de la Sección variable de 30 a 25 m y formación de Diques en la Margen Derecha e Izquierda con el mismo material descolmatado y construcción de la nueva variante del canal solicitado. Luego de recorrer la zona donde se realizaron los trabajos de la Actividad, se verificó que estos se han ejecutado de acuerdo a las especificaciones técnicas de la ficha técnica.
- Se ha verificado que la meta de 1794.65 ml se ha cumplido al 100%.




*[Handwritten signature]*  
PROYECTO ESPECIAL  
JAÉN SAN IGNACIO - BAGUA  
FRANCISCO JIMÉNEZ HERRERA  
RESPONSABLE DEL MONITOREO Y SEGUIMIENTO  
INGENIERO CIVIL - CIP. N° 21190

*[Handwritten signature]*  
AUTORIDAD NACIONAL DEL AGUA  
ING. MARLO BAZÁN ALIAGA  
ALTA BAGUA, SANTIAGO


- Verificada la Ejecución de la Actividad, esta fue recepcionada y entrega a los Usuarios del Sector como representantes de la Junta de Usuarios de Bagua.
- Siendo las 5:30 pm del día 13 de Enero del 2016, luego de haberse dado lectura a la presente acta, los asistentes dan la respectiva conformidad procediendo a firmar.

POR EL PROYECTO ESPECIAL JAÉN SAN IGNACIO BAGUA


  
 Ing. Miguel Pizarro León,  
 Director de Obra del PEJSIB



Ing. Miguel Berrù Camino  
 Coordinador Técnico Del Programa  
 Prevención 2015 - 2016


  
 PROYECTO ESPECIAL  
 JAÉN - SAN IGNACIO - BAGUA  
 FRANCISCO JIMÉNEZ HERRERA  
 Profesional del Monitoreo y Seguimiento

POR EL CONTRATISTA


  
 Sr. Juan Arévalo Guerrero  
 Representante de la Empresa Río Blanco S.A.C

  
 Ing° Volney Fernández Sánchez  
 Profesional Especialista  
 Volney Fernández Sánchez  
 INGENIERO CIVIL  
 CIP. N° 54459

POR LA ADMINISTRACION LOCAL DEL AGUA

  
 Ing° Mario Bazán Aliaga  
 Administrador Local de Agua Bagua Santiago

POR EL ADMINISTRACION LOCAL DEL AGUA

  
 JUNTA DE USUARIOS DE AGUA BAGUA  
 Vilma Escobar Lozada  
 PRESIDENTE  
 Presidente Junta de Usuarios Bagua.



**TRABAJOS DE LIMPIEZA Y DESCOLMATAACION QUEBRADA ATUNMAYO**




**TRABAJOS DE LIMPIEZA Y DESCOLMATAACION QUEBRADA ATUNMAYO**





TRABAJOS DE LIMPIEZA Y DESCOLMATAACION QUEBRADA ATUNMAYO



TRABAJOS DE LIMPIEZA Y DESCOLMATAACION QUEBRADA ATUNMAYO



# RESUMEN DE ACTIVIDAD

## PROGRAMA DE PREVENCION 2015 - 2016

- NOMBRE** : DESCOLMATACIÓN DEL RÍO UTCUBAMBA DEL SECTOR LA BOLSA AL SECTOR BODOQUE, EN EL DISTRITO DE BAGUA, PROVINCIA DE BAGUA, REGIÓN AMAZONAS.
- ENTIDAD** : PROYECTO ESPECIAL JAEN SAN IGNACIO BAGUA
- MODALIDAD DE EJECUCION** : CONTRATA
- UBICACIÓN** : SECTOR LA BOLSA AL BODOQUE – DISTRITO EL LIMAGRO - PROVINCIA UTCUBAMBA – AMAZONAS.
- PRESUPUESTO ASIGNADO** : S/. 820,000.00

### DESCRIPCION DE LAS ACTIVIDADES EJECUTADAS

LOS TRABAJOS HAN CONSISTIDO EN LA DESCOLMATACION Y CONFORMACION DE DIQUE EN LA MARGEN DERECHA DEL RIO UTCUBAMBA, EN UNA LONGITUD ACUMULADA DE 760 ML, EN LOS SECTORES LA BOLSAY BODOQUE, ZONA RURAL, DEL DISTRITO EL MILAGRO, LA ACTIVIDAD SE HA DESARROLLADO CON MAQUINARIA PESADA CONSISTENTE EN 01 EXCAVADORA DE 115 HP Y 01 TRACTOR DE 170 HP.

### METAS EJECUTADAS

LA META EJECUTADA SE HA DESARROLLADO EN FORMA TOTAL, SIN EMBARGO ESTA NO COINCIDE CON LA PROGRAMADA DEBIDO A QUE SE TENIDO QUE EJECUTAR UNA SECCION DE MAYOR ANCHO Y ALTURA, HABIENDOSE CUMPLIDO CON LOS VOLUMENES PROGRAMADOS, SEGÚN EL SIGUIENTE DETALLE:

- META FÍSICA EJECUTADA TOTAL : 0.76 KM
- PRESUPUESTO EJECUTADO : S/. 679,588.46

SE ADJUNTA ACTA DE CULMINACION DE ACTIVIDAD








ACTA DE CULMINACION Y RECEPCION DE LA ACTIVIDAD

Actividad : "Descolmatación cauce del Río Utcubamba, en el tramo del Sector la Bolsa al Sector Bodoque"

Ubicación : Sector La Bolsa al sector Bodoque

Profesional Monitoreo y Seguimiento : Ing. Luis Gaspar Limo Vásquez

Profesional Especialista : Ing. Santos Alarcón Pérez

Monto de Actividad : S/ 820,000.00 (ochocientos veinte mil y 00/100 nuevos soles)

Plazo de Ejecución : 45 días calendario

**META:**

- Descolmatación del cauce del Río Utcubamba, en el tramo del sector la Bolsa al sector Bodoque con un volumen de movimiento de tierras de 128,189.20 m3.

En los alrededores de los tramos mencionados del cauce del Río Utcubamba, siendo las 4:00 pm del día 14 de Enero del 2016, se reunieron las siguientes personas:

**Por el PROYECTO ESPECIAL JAEN SAN IGNACIO BAGUA:**

- ✓ Ing. Oscar Miguel Pizarro León Director de Obras
- ✓ Ing. José Miguel Berru Camino Coordinador de Actividades de Prevención de la Región Amazonas
- ✓ Ing. Luis Gaspar Limo Vásquez Responsable de Monitoreo y Seguimiento

**Por el CONTRATISTA:**

- ✓ José Milton Silva Guevara Representante Legal de INVERSIONES ROGERSA EIRL
- ✓ Ing. Santos Alarcón Pérez Profesional especialista

**Por la JUNTA DE USUARIOS DE AGUA BAGUA:**

- ✓ Sr. Vicente Villalobos Lozada Presidente de la JUAB

**Por la AUTORIDAD LOCAL DE AGUA BAGUA SANTIAGO:**

- ✓ Ing. José Mario Bazán Alfaga Administrador local de Agua Bagua Santiago

Luego de realizar una inspección detallada de la ejecución del trabajo de la actividad, se ha verificado que se ha culminado con la descolmatación del cauce del Río Utcubamba, en el tramo del sector La Bolsa al sector Bodoque.



Siendo las 5:00 pm del día 14 de Enero del 2016, luego de haberse dado lectura a la presente Acta de Culminación y Recepción de la Actividad, los asistentes dan la respectiva conformidad procediendo a firmar.



*[Handwritten signature]*  
Ing. José Mario Bazán Alfaga  
ALTA BARRERA SANTIAGO





MINISTERIO DEL MEDIO AMBIENTE Y ENERGÍA  
DIRECCIÓN GENERAL DE AGUAS  
DRI


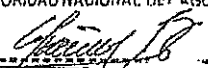
PEJSIB  
PROYECTO ESPECIAL  
SANTIAGO DE BAGUA



  
  
Ing. Oscar Miguel Pizarro León  
Director de Obras del PEJSIB



  
  
Ing. Miguel Berrú Camino  
Coordinador Técnico Del Programa  
Prevención 2015 - 2016

  
Ing. Luis Gaspar Lino Vásquez  
Profesional de Monitoreo  
Y Seguíamiento


  
Ing. Santos Alarcón Pérez  
Profesional Especialista

  
  
Ing. Mario Bazán Allaga  
Administrador Local de Agua  
Bagua - Santiago


  
  
Sr. Vicente B. Valdehuanca Lozada  
PRESIDENTE  
Presidente de la Junta de Usuarios  
de Agua Bagua

  
  
José Milton Silva Guevara  
TITULAR GERENTE  
Sr. José Milton Silva Guevara  
Representante legal de Inversiones  
ROGERSA E.I.R.L.

VISTA DEL CARTEL DE IDENTIFICACIÓN DE LA ACTIVIDAD



VISTA DE CÓMO SE ENCONTRÓ EL RÍO UTCUBAMBA - SECTOR LA BOLSA.



MAQUINARIA CONFORMANDO EL DIQUE EN LA MARGEN DERECHO AGUAS ARRIBA.



DIQUE CONFORMADO EN LA MARGEN DERECHO RÍO UTCUBAMBA.



# RESUMEN DE ACTIVIDAD

PROGRAMA DE PREVENCIÓN 2015 - 2016

**NOMBRE** : DESCOLMATACIÓN DEL RÍO UTCUBAMBA  
SECTOR LAS JUNTAS, DISTRITO DE  
BAGUA, PROVINCIA DE BAGUA, REGIÓN  
AMAZONAS.

**ENTIDAD** : PROYECTO ESPECIAL JAEN SAN IGNACIO  
BAGUA

**MODALIDAD DE EJECUCION** : CONTRATA

**UBICACIÓN** : SECTOR LAS JUNTAS – DISTRITO EL  
MILAGRO - PROVINCIA UTCUBAMBA –  
AMAZONAS.

**PRESUPUESTO ASIGNADO** : S/. 700,000.00

## DESCRIPCIÓN DE LAS ACTIVIDADES EJECUTADAS

LOS TRABAJOS HAN CONSISTIDO EN LA DESCOLMATACION DEL RIO UTCUBAMBA, EN UNA LONGITUD ACUMULADA DE 0.91 KM Y UNA SECCION TRANSVERSAL DE 80 METROS EN EL SECTOR LAS JUNTAS, ZONA RURAL, DEL DISTRITO DE BAGUA, LA ACTIVIDAD SE HA DESARROLLADO CON MAQUINARIA PESADA CONSISTENTE EN 01 EXCAVADORA DE 115 HP Y 01 TRACTOR DE 170 HP.

## METAS EJECUTADAS

LA META EJECUTADA SE HA DESARROLLADO EN FORMA TOTAL EJECUTANDO LAS METAS SEGÚN EL SIGUIENTE DETALLE:


META FÍSICA PROGRAMADA : 1.00 KM

META FÍSICA ADICIONAL : 0.12 KM

META FÍSICA TOTAL : **0.91** KM

PRESUPUESTO EJECUTADO : **S/. 572,639.64**

SE ADJUNTA ACTA DE CULMINACION DE ACTIVIDAD



000001  
R. 13

ACTA DE CULMINACION DE LA ACTIVIDAD "DESCOLMATACION DEL RIO UTCUBAMBA - SECTOR LAS JUNTAS - BAGUA - AMAZONAS

Siendo las 11.30 a.m del día miércoles 13 de Enero del 2016, se reunieron en el Sector Las Juntas, del distrito Bagua - Amazonas, el Ing. Oscar Miguel Pizarro León, Director de Obras del Proyecto Especial Jaén, San Ignacio, Bagua - PEJSIB, el Ing. Mario Bazán Aliaga, Director de la Autoridad Local del Agua - ALA, el Sr. Vicente Villalobos Lozada, Presidente de la Junta de Usuarios del Agua - Bagua, el Sr. Oscar Silva Guevara, representante legal de la Empresa ARENERA CATALAN E.I.R.L, el Ing. Edgar de la Piedra Elorriaga, Profesional Especializado y el Ing. Enrique Huambo Sánchez, Profesional de Monitoreo y Seguimiento, para verificar la culminación de la Actividad "Descolmatación del Río Utcubamba - Sector Las Juntas - Bagua - Amazonas, cuya Ficha Técnica fue aprobada mediante Resolución Directoral N° 375-2015-MINAGRI-PEJSIB-DE de fecha 23 de noviembre del 2015 y ejecutada por la Empresa Arenera Catalán E.I.R.L y proceder a la recepción y entrega a los usuarios y vecinos colindantes de dicha Actividad

DATOS GENERALES

Entidad Ejecutora	: Proyecto Especial Jaén San Ignacio Bagua
Presupuesto	: S/. 700,000.00 Recursos Ordinarios
Modalidad de Ejecución	: Ejecución Presupuestaria Indirecta
Empresa Ejecutora	: Empresa CATALAN E.I.R.L
Metas Físicas Ejecutadas	: Descolmatación del cauce de 80 m. de ancho por 780 m. de longitud.
	: Construcción de un dique en la margen derecha del Cauce, de acuerdo a la sección señalada en la Ficha Técnica. Plano PP - 01
Plazo de Ejecución Programado	: 45 días calendario
Plazo de Ejecución Real	: 45 días calendario
Fecha de Inicio	: 30 de noviembre del 2015
Fecha de Culminación	: 06 de enero del 2016
Ampliación de Metas	: Dique de 120 m. de longitud, de sección igual al Señalado en el Plano PP - 01
Financiamiento	: Monto exonerado del I.G.V S/: 97,976.22
Profesional Especializado	: Ing. Edgar De la Piedra Elorriaga
Profesional de Monitoreo y seguimiento	: Ing. Enrique Huambo Sánchez


AUTORIZADO POR LA AUTORIDAD LOCAL DEL AGUA  
 Ing. José Mario Bazán Aliaga  
 DIRECTOR DE LA ALA BAGUA SANTIAGO

ARENERA CATALAN E.I.R.L.  
 RUC-081875  
 J. Oscar Silva Guevara  
 TITULAR LEGAL

Luego de recorrer por el dique construido y apreciar la descolmatación del cauce de 80 m. de ancho por 790 m. de longitud y el dique de 120 m. de longitud, ubicado a partir de la progresiva 0 + 00, como ampliación de la meta, se verificó el cumplimiento de la Ficha Técnica, aprobada por Resolución Directoral N° 375-2015-MINAGRI-PEJSIB-DE de fecha 30 de noviembre del 2015.

No existiendo observaciones, se procedió con el acto de recepción y entrega de la Actividad ejecutada por la Empresa Catalán E.I.R.L a los usuarios del Sector La Junta, representado por el Señor Juan Cardozo Flores de la Comisión de Regantes de Huarangopampa.

Siendo las 12.30 p.m del día jueves 13 de Enero del 2016, se suscribe la presente Acta de Culminación de la Actividad "Descolmatación del Río Utcubamba - Sector Las Juntas - Bagua - Amazonas", en señal de conformidad.




POR EL PROYECTO ESPECIAL JAEN SAN IGNACIO BAGUA - PEJSIB

  
Ing. OSCAR M. PIZARRRO LEON



POR LA AUTORIDAD LOCAL DEL AGUA


POR LA JUNTA DE USUARIOS DEL AGUA

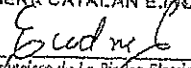
  
Ing. MARIO BAZAN ALIAGA

Sr. VICENTE VILLALOBOS LOZADA

POR LA EMPRESA ARENARA CATALAN E.I.R.

PROFESIONAL ESPECIALIZADO


ARENERA CATALAN E.I.R.L.  
RUC 1281374511795  
  
J. Oscar Silva Guevara  
TITULAR CORRENTE  
Sr. OSCAR SILVA GUEVARA

ARENERA CATALAN E.I.R.L.  
  
Edgar Francisco de la Piedra Florriaga  
REG. CIP. N° 125502  
PROFESIONAL ESPECIALIZADO  
Ing. EDGAR DE LA PIEDRA FLORRIAGA

POR LA COMISION DE REGANTES DE HUARANGOPAMPA

Sr. JUAN CARDOZO FLORES


PROFESIONAL DE MONITOREO Y SEGUIMIENTO

PROYECTO ESPECIAL  
JAEN - SAN IGNACIO - BAGUA  
  
Ing. ENRIQUE HUAMBO SANCHEZ

NOTA: En mi calidad de Profesional de Monitoreo y Seguimiento, hago presente lo siguiente:

1. Que el Sr. Juan Cardozo Flores, Secretario de la Comision de Regantes de Huarangopampa no firma la presente nota por no estar de acuerdo con la Culminacion de la Actividad.

Que el Sr. Vicente Villalobos Lozada, Presidente de la Junta de Usuarios del Agua - Bagui firmara la presente, una vez que lo haga el Sr. Juan Cardozo F. Representante de los Usuarios del Sector San Juan

  
Enrique Huambo Sanchez


PROFESIONAL ESPECIALIZADO  
INGENIERIA CIVIL  
REG. CIP. N° 125502



VISTA DE CÓMO SE ENCONTRÓ MARGEN DERECHA DEL RÍO UTCUBAMBA.



MAQUINARIA CONFORMANDO EL DIQUE PARA PROTECCION EN RIO UTCUBAMBA.



# RESUMEN DE ACTIVIDAD

PROGRAMA DE PREVENCIÓN 2015 - 2016

**NOMBRE** : DESCOLMATACIÓN DEL RÍO MARAÑÓN, SECTOR LA PAPAYA BAJA, ÁMBITO DE LA JUNTA DE USUARIOS BAGUA, PROVINCIA DE BAGUA, DEPARTAMENTO DE AMAZONAS.

**ENTIDAD** : PROYECTO ESPECIAL JAEN SAN IGNACIO BAGUA

**MODALIDAD DE EJECUCION** : CONTRATA

**UBICACIÓN** : SECTOR LA PAPAYA BAJA – DISTRITO EL MILAGRO - PROVINCIA UTCUBAMBA – AMAZONAS.

**PRESUPUESTO ASIGNADO** : S/. 934,406.00

### DESCRIPCION DE LAS ACTIVIDADES EJECUTADAS

LOS TRABAJOS HAN CONSISTIDO EN LA DESCOLMATACION DEL RIO MARAÑÓN, EN UNA LONGITUD ACUMULADA DE 2.37 KM, EN LAS LOCALIDADES DE LA PAPAYA BAJA Y VALOR ZAPOTE, ZONA RURAL, DEL DISTRITO DE BAGUA, LA ACTIVIDAD SE HA DESARROLLADO CON MAQUINARIA PESADA CONSISTENTE EN 03 EXCAVADORA SOBRE ORUGAS DE 115 HP Y 01 TRACTOR SOBRE ORUGAS DE 170 HP.

### METAS EJECUTADAS

LA META EJECUTADA SE HA DESARROLLADO EN UN 237 %, EJECUTANDO LAS METAS SEGÚN EL SIGUIENTE DETALLE:


META FÍSICA PROGRAMADA : 1.00 KM

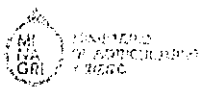
META FÍSICA ADICIONAL : 1.37 KM

META FÍSICA TOTAL : 2.37 KM

PRESUPUESTO EJECUTADO : S/. 779,406.77

SE ADJUNTA ACTA DE CULMINACION DE ACTIVIDAD





ACTA DE CULMINACION DE LA ACTIVIDAD

"Descolmatación del Cauce del Río Marañón en el Sector Papaya Baja – El Valor – Zapote, Distrito El Milagro – Bagua – Amazonas"

Siendo las 4:00 p.m., del 16 de Enero del 2016 se reunieron en la zona de ejecución de la Actividad: "Descolmatación del Cauce del Río Marañón en el Sector Papaya Baja – El Valor – Zapote, Distrito El Milagro – Bagua – Amazonas" por el PEJSIB – Proyecto Especial Jaén San Ignacio Bagua, el Ing. Miguel Pizarro León, Director De Obras, el Ing. Miguel Berru Camino como Coordinador Técnico Del Programa Prevención 2015 – 2016, Por El Administrador Local Del Agua Bagua – Santiago el Ing. Mario Bazán Aliaga, Por la Empresa Contratista INVERSIONES ROGERSA E.I.R.L., Sr. José Milton Silva Guevara, como Profesional Especialista y Responsable de La Ejecución, el Ing. José Ramón Jiménez Torrejón, como responsable del Monitoreo y Seguimiento de la actividad, Ing. Diógenes Alexander Sánchez Gonzáles, y por la Organización de Usuarios Sr. Vicente Villalobos Lozada – Presidente de La Junta De Usuarios Bagua, con la finalidad de llevar a cabo el Acto de Culminación de la Actividad : "Descolmatación del Cauce del Río Marañón en el Sector Papaya Baja – El Valor – Zapote, Distrito El Milagro – Bagua – Amazonas".

Datos De La Actividad:


Entidad Ejecutora	: Proyecto Especial Jaén San Ignacio Bagua
Contratista	: INVERSIONES ROGERSA E.I.R.L
Meta Ejecutada Incluido Adicional por	
Mayores Metrados	: 2370 ml
Fecha de Inicio de actividad	: 12 de diciembre del 2015.
Fecha de culminación Sin Adicional de	
Mayores Metrados.	: 12 de Enero del 2016.
Fecha de culminación Incluido Mayores Metrados	: 16 de Enero del 2016.
Responsable del Monitoreo Y Seguimiento	: Ing. CIP N° 131734 Diógenes A Sánchez Gonzáles,
Profesional Especialista	: Ing. CIP N° 51189 José R. Jiménez Torrejón
Descripción de las Actividades Desarrolladas.	

INVERSIONES ROGERSA E.I.R.L.  
 Sr. José Milton Silva Guevara  
 TITULAR REPRESENTANTE

- Se ha ejecutado la Descolmatación del Cauce del Río Marañón en el Sector La Papaya Baja – El Valor – Zapote, Distrito El Milagro – Bagua - Amazonas en un volumen total de 430604.26 m3, de acuerdo al contrato principal Incluido el Adicional por Mayores Metrados, habiéndose realizado algunos cambios en el tramo Inicial que indica la Ficha Técnica, a solicitud de los pobladores del sector, en el primer tramo se realizó la Descolmatación de un ancho de 100ml de caja hidráulica sumado en ambas márgenes, con una longitud de 1020 ml, y un corte promedio de 2.60m. además con el material descolmataado de la margen izquierda se rellenó algunos socavones encontrados en el cauce del río y a la margen derecha se conformó el dique trapezoidal e una altura de 3.5m. aproximadamente.
- En el segundo tramo solicitado por los pobladores del sector se realizó la Descolmatación del cauce del río, con un ancho de caja de 40ml y una longitud de 720ml, donde se conformó el dique trapezoidal en toda la longitud en la margen derecha a una altura de 3.5m. aproximado, logrando cerrar un brazo del río que ha desbordado a la margen derecha.



AUTORIDAD NACIONAL DEL AGUA  
 Ing. Mario Bazán Aliaga  
 AJA BAGUA SANTIAGO



- Se ha ejecutado la Descolmatación del Cauce del Río Marañón en el Sector La Papaya Baja — El Valor – Zapote, Distrito El Milagro – Bagua – Amazonas, con un ancho de caja de 40m y una longitud de 630m, llegando a descolmatar en esa longitud un volumen de 75,521.95m<sup>3</sup> de acuerdo a los planos de replanteo que se generó para el Adicional por Mayores Metrados solicitados por los usuarios beneficiarios, Junta de Usuarios Bagua, ya que esta derivación del río hacia la margen derecha está afectando a canales de regadío, áreas agrícolas y a la I.E.
- Luego de recorrer la zona donde se realizaron los trabajos de la Actividad, se verificó que estos se han ejecutado de acuerdo a las especificaciones técnicas de la ficha técnica y de los cambios solicitados por los pobladores, tal como se detalla en los planos de replanteo.
- Se ha verificado que la meta de 355,000 m<sup>3</sup>, de Descolmatación del contrato principal se ha cumplido al 100%.
- Se ha verificado que la meta de 75,521.95m<sup>3</sup>, de Descolmatación del Adicional por Mayores Metrados se ha cumplido al 100%.

Verificada la Ejecución de la Actividad, y en consecuencia, no existiendo ninguna observación se procede al Acto de Culminación por parte de los usuarios de la Actividad: Descolmatación del Cauce del Río Marañón en el Sector Papaya Baja – El Valor – Zapote, Distrito El Milagro – Bagua – Amazonas”.

Siendo las 5:30 pm del día 16 de Enero del 2016, luego de haberse dado lectura a la presente acta, los asistentes dan la respectiva conformidad procediendo a firmar.

POR EL PROYECTO ESPECIAL JAÉN SAN IGNACIO BAGUA

Ing. Miguel Pizarro León,  
Director de Obra del PEJSIB

Ing. Miguel Berrú Camino  
Coordinador Técnico Del Programa  
Prevención 2015 - 2016

PROYECTO ESPECIAL  
JAÉN SAN IGNACIO - BAGUA  
Diógenes Alexander Sánchez Gonzales  
ING. AGRICOLA - CIP 131734  
PROFESIONAL DE MONITOREO Y SEGUIMIENTO

Ing. Diógenes Alexander Sánchez Gonzales  
Profesional del Monitoreo y Seguimiento

POR EL CONTRATISTA

Sr. José Milton Silva Guevara  
Representante Legal de la Empresa

JOSÉ R. JIMÉNEZ TORREJÓN  
INGENIERO CIVIL  
CIP. N° 51189

Ing. José R. Jiménez Torrejón  
Profesional Especialista


POR LA ADMINISTRACION LOCAL DEL AGUA  
AUTORIDAD NACIONAL DEL AGUA

Ing. José Mario Bazán Allaga  
Ing. Mario Bazán Allaga  
Administrador Local de Agua Bagua Santiago


POR LA JUNTA DE USUARIOS BAGUA

JUNTA DE USUARIOS DE AGUA BAGUA  
Vicente E. Villalobos Lozada  
Presidente de la Junta de Usuarios Bagua

VISTA DEL CARTEL DE IDENTIFICACIÓN DE LA ACTIVIDAD



VISTA DE CÓMO SE ENCONTRÓ EL RÍO MARAÑÓN - SECTOR LA PAPAYA BAJA.






MAQUINARIA CONFORMANDO EL DIQUE EN LA MARGEN DERECHO RIO MARAÑON.



DIQUE CONFORMADO EN LA MARGEN DERECHO RÍO MARAÑON.



# RESUMEN DE ACTIVIDAD

## PROGRAMA DE PREVENCIÓN 2015 - 2016

**NOMBRE** : DESCOLMATACIÓN, LIMPIEZA Y PROTECCIÓN CON ROCA AL VOLTEO DEL RÍO UTCUBAMBA SECTOR GUADALUPE, DISTRITO DE BAGUA, PROVINCIA DE BAGUA, REGIÓN AMAZONAS.

**ENTIDAD** : PROYECTO ESPECIAL JAEN SAN IGNACIO BAGUA

**MODALIDAD DE EJECUCION** : CONTRATA

**UBICACIÓN** : SECTOR GUADALUPE – DISTRITO EL MILAGRO - PROVINCIA UTCUBAMBA – AMAZONAS.

**PRESUPUESTO ASIGNADO** : S/. 680,000.00

### DESCRIPCION DE LAS ACTIVIDADES EJECUTADAS

LOS TRABAJOS HAN CONSISTIDO EN LA DESCOLMATACION DEL RIO MAÑANON, EN UNA LONGITUD ACUMULADA DE 0.76 KM, EN EL SECTOR GUADALUPE, ZONA RURAL, DEL DISTRITO EL MILAGRO, LA ACTIVIDAD SE HA DESARROLLADO CON MAQUINARIA PESADA CONSISTENTE EN 02 EXCAVADORAS SOBRE ORUGAS DE 115 HP, 02 TRACTORES SOBRE ORUGAS DE 170 HP Y 03 VOLQUETES DE 10 M3.

### METAS EJECUTADAS

LA META EJECUTADA SE HA DESARROLLADO EN FORMA TOTAL, SIN EMBARGO ESTÁ NO COINCIDE CON LA PROGRAMADA DEBIDO A QUE SE TENIDO EN QUE EJECUTAR UNA SECCION CON MAYOR ALTURA CUMPLIENDOSE CON LOS VOLUMENES PROGRAMADOS, SEGÚN EL SIGUIENTE DETALLE:


META FÍSICA PROGRAMADA : 1.00 KM

META FÍSICA ADICIONAL : 0.10 KM

META FÍSICA TOTAL : **0.76** KM

PRESUPUESTO EJECUTADO : **S/. 561,191.31**

SE ADJUNTA ACTA DE CULMINACION DE ACTIVIDAD





# Gobierno del Perú

MINISTERIO DE AGRICULTURA Y RIEGO  
PROYECTO ESPECIAL JAEN SAN IGNACIO BAGUA

## ACTA DE TERMINACIÓN Y RECEPCION DE ACTIVIDAD

Siendo las 09:00 a.m. del Lunes 30 de Diciembre de 2015 se reunieron en la zona de ejecución de la Actividad: "LIMPIEZA, DESCOLMATACION Y PROTECCION ROCA AL VOLTEO DE UN TRAMO DEL RIO UTCUBAMBA - GUADALUPE, DISTRITO DE BAGUA, PROVINCIA DE BAGUA - AMAZONAS": por el Proyecto Especial Jaén San Ignacio Bagua; el Ing. Oscar Miguel Pizarro León-Director de Obras, el Ing. José Miguel Berrú Camino - Coordinador de Monitoreo y Seguimiento, el Ing. Mario Bazán - Director ALA Utcubamba, el Ing. Edwin Cabellos Altamirano Responsable de Seguimiento y Monitoreo, Sr. Orlando Ortiz Ugaz - Presidente del Comité de Defensa Ribereña Niño Pobre, Papaya Baja, Guadalupe-Bagua, Sr. Floridoro Cadenillas Tafur - Vicepresidente, Sr. Aurelio Córdoba Abad - Secretario por la Empresa Contratista: el Sr. Wildor Cieza Tarrillo - Representante Legal de Deerebenz Obras Sac, Ing. Rodolfo Antonio Inoñan Cienfuegos - Profesional Especialista con la finalidad de llevar a cabo el Acto de Culminación y Recepción de la Actividad "LIMPIEZA, DESCOLMATACION Y PROTECCION ROCA AL VOLTEO DE UN TRAMO DEL RIO UTCUBAMBA - GUADALUPE, DISTRITO DE BAGUA, PROVINCIA DE BAGUA - AMAZONAS".

*[Handwritten signature]*

*[Handwritten signature]*

*[Handwritten signature]*  
DEERE BENZ OBRAS S.A.C.  
REPRESENTANTE LEGAL

*[Handwritten signature]*

**Datos Generales:**

Entidad Ejecutora : Proyecto Especial Jaén San Ignacio Bagua  
Metas Físicas ejecutadas : 0.55 km  
Sector Papaya Baja : 0.55 km, conformados por las siguientes parcelas:

- SR. ORLANDO ORTIZ UGAZ
- SR. FLORIDORO CADENILLAS TAFUR
- SR. AURELIO CORDOVA ABAD
- SR. WILSON DELGADO CUBA
- SR. WILDO CIEZA TARRILLO
- SRA. FLOR UASQUEZ SILVA
- SR. OSCAR APOLITANO
- SR. HANZO UASQUEZ
- Sr. SUAN LOZANO
- SR. LUIS DEGODO CUEVA

Empresa Ejecutora : Deerebenz Obras SAC  
Plazo de Ejecución Programado : 45 Días- Calendarios  
Plazo de Ejecución Ejecutado del sector : 29 Días Calendarios (sector Papaya Baja)  
Fecha de Inicio : 02 de Diciembre 2015  
Fecha de Culminación : 30 de Diciembre 2015  
Responsable del Seg. Y Monitoreo : Ing. Edwin Cabellos Altamirano  
Responsable de la Ejecución : Ing. Rodolfo Antonio Inoñan Cienfuegos

Luego de recorrer la zona donde se realizaron los trabajos, correspondientes al Sector Papaya Baja se verificó que éstos se han ejecutado de acuerdo al Expediente Técnico (Planos, Metrados y Especificaciones Técnicas) aprobado mediante acto resolutivo.

*[Handwritten mark]*





# Gobierno del Perú

MINISTERIO DE AGRICULTURA Y RIEGO  
PROYECTO ESPECIAL JAEN SAN IGNACIO BAGUA

Sr. Aurelio Córdova Abad  
Tesorero-Comité de Defensa Ribereña Niño  
Pobre, Papaya Baja, Guadalupe-Bagua

POR LA ADMINISTRACION LOCAL DEL AGUA:

 AUTORIDAD NACIONAL DEL AGUA  
  
Ing. José Mario Bazán Aliaga  
ALA BAGUA SANTIAGO

Ing. Mario Bazán Aliaga  
Administrador Local de Agua Utcubamba-Amazonas



# Gobierno del Perú

MINISTERIO DE AGRICULTURA Y RIEGO  
PROYECTO ESPECIAL JAEN SAN IGNACIO BAGUA

## ACTA DE TERMINACIÓN Y RECEPCION DE ACTIVIDAD

Siendo las 12:00 a.m. del viernes 22 de enero del 2016 se reunieron en la zona de ejecución de la Actividad: **"LIMPIEZA, DESCOLMATACION Y PROTECCION ROCA AL VOLTEO DE UN TRAMO DEL RIO UTCUBAMBA - GUADALUPE, DISTRITO DE BAGUA, PROVINCIA DE BAGUA - AMAZONAS"**: por el Proyecto Especial Jaén San Ignacio Bagua, el Ing. Oscar Miguel Pizarro León-Director de Obras, el Ing. José Miguel Berrú Camino - Coordinador de Monitoreo y Seguimiento, el Ing. Mario Bazán - Director ALA Utcubamba, el Ing. Edwin Cabellos Altamirano Responsable de Seguimiento y Monitoreo, Sr. Baltazar Barranzuela Crespo – Presidente del Comité Pro Defensa Ribereña, Sr. Daniel Becerra Alvites – Vicepresidente del Comité Pro Defensa Ribereña, Sr. Samuel Vásquez Córdova – Tesorero del Comité Pro Defensa Ribereña y la Sra. Jenny Vargas Montalván – Secretaria del Comité Pro Defensa Ribereña, por la Empresa Contratista: el Sr. Wildor Cieza Tarrillo – Representante Legal de Deerebenz Obras Sac, Ing. Rodolfo Antonio Inoñan Cienfuegos - Profesional Especialista con la finalidad de llevar a cabo el Acto de Culminación y Recepción de la Actividad **"LIMPIEZA, DESCOLMATACION Y PROTECCION ROCA AL VOLTEO DE UN TRAMO DEL RIO UTCUBAMBA - GUADALUPE, DISTRITO DE BAGUA, PROVINCIA DE BAGUA - AMAZONAS"**.

### Datos Generales:

Entidad Ejecutora	:	Proyecto Especial Jaén San Ignacio Bagua
Sector	:	Guadalupe-Bagua-Bagua-Amazonas
Metas del expediente técnico	:	
Metas físicas ejecutadas	:	- 110 m de conformación de defensas con roca. - Construcción de 03 espigones de 16.00m, 19.00m y 17.50m en el río Utcubamba.

### Metas del adicional 01 por ampliación de meta:

Metas físicas ejecutadas	:	100 m de conformación de defensas con roca.
--------------------------	---	---

### Beneficiarios sector Guadalupe

:	conformados por las siguientes parcelas:
.....	FRANQUE BARRAZUELA LOPEZ
.....	ALEXANDRO VASQUEZ LOBATO
.....	SUANA BARRAZUELA CRESPO
.....	CONSUELA MONTALVAN CRESPO
.....	EUTIMIO VALDEPUEBLO
.....	ROSA SUAREZ
.....	JULIO BARRAZUELA CRESPO
.....	LOSAURO VASQUEZ
.....	URTELDO VASQUEZ
.....	SABON COLLANTES
.....	
.....	
.....	

DEEREBENZ OBRAS S.A.C.  
  
 WILDOREZ CIEZA TARRILLO  
 GERENTE GENERAL

Empresa Ejecutora	:	Deerebenz Obras SAC
Plazo de Ejecución Programado	:	45 Días Calendarios
Plazo de Ejecución Ejecutado del sector	:	16 Días Calendarios (sector Guadalupe)



# Gobierno del Perú

MINISTERIO DE AGRICULTURA Y RIEGO  
PROYECTO ESPECIAL JAEN SAN IGNACIO BAGUA

Fecha de Inicio de la actividad : 02 de Diciembre 2015  
 Fecha de Culminación de la actividad : 15 de enero del 2016  
 Responsable del Seg. Y Monitoreo : Ing. Edwin Cabellos Altamirano  
 Responsable de la Ejecución : Ing. Rodolfo Antonio Inoñan Cienfuegos


Luego de recorrer la zona donde se realizaron los trabajos, correspondientes al Sector Guadalupe se verificó que éstos se han ejecutado de acuerdo al Expediente Técnico (Planos, Metrados y Especificaciones Técnicas) primigenio aprobado mediante acto resolutivo; también de acuerdo al Expediente Técnico (Planos, Metrados y Especificaciones Técnicas) del adicional N° 01 por ampliación de metas y según la variaciones y/o modificaciones que han tenido lugar, las mismas que han sido aprobadas por la Entidad Ejecutora Proyecto Especial Jaén San Ignacio Bagua.


En consecuencia, no existiendo ninguna observación se procede al Acto de Culminación y Recepción por parte de los usuarios de la Actividad: **"LIMPIEZA, DESCOLMATACION Y PROTECCION ROCA AL VOLTEO DE UN TRAMO DEL RIO UTCUBAMBA - GUADALUPE, DISTRITO DE BAGUA, PROVINCIA DE BAGUA - AMAZONAS"**, del sector Guadalupe.


Se indica que los trabajos culminados y/o recepcionados corresponden al Sector Guadalupe.

Siendo las 02:00 p.m. del día viernes 22 de enero del 2016 se suscribe la presente Acta en señal de conformidad.

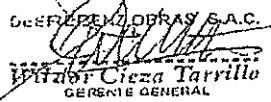
**POR EL PROYECTO ESPECIAL JAEN SAN IGNACIO BAGUA:**


  
 Ing. Oscar M. Pizarro León  
 Director de Obras del PEJSIB

  
 Ing. Miguel Berru Camino  
 Coordinador Monitoreo y Seguimiento

  
 Ing. Edwin Cabellos Altamirano  
 Profesional de Monitoreo y Seguimiento

**POR EL CONTRATISTA:**

  
 Sr. Wildor Cleza Tarrillo  
 Representante Legal

  
 Ing. Rodolfo Antonio Inoñan Cienfuegos  
 Profesional Especialista



# Gobierno del Perú

MINISTERIO DE AGRICULTURA Y RIEGO  
PROYECTO ESPECIAL JAEN SAN IGNACIO BAGUA

POR LA ORGANIZACIÓN DE USUARIOS:

Sr. Baltazar Batrazuela Crespo  
Presidente Comité Pro Defensa Ribereña

Sr. Daniel Becerra Alvirtes  
Vicepresidente Comité Pro Defensa Ribereña

Sr. Samuel Vásquez Córdova  
Tesorero Comité Pro Defensa Ribereña

Sra. Jenny Vargas Montalván  
Secretaria Comité Pro Defensa Ribereña

POR LA ADMINISTRACION LOCAL DEL AGUA:



AUTORIDAD NACIONAL DEL AGUA

Ing. José Mario Bazán Allaga  
AL BACUA SANTIAGO


Ing. Mario Bazán Allaga  
Administrador Local de Agua Utcubamba-Amazonas



JUNTA DE USUARIOS DE AGUA BAGUA

Vicente E. Villatebos Lozada  
PRESIDENTE


VISTA DE CÓMO SE ENCONTRÓ EL RÍO UTCUBAMBA - SECTOR GUADALUPE.



MAQUINARIA CONFORMANDO EL DIQUE EN LA MARGEN CON MATERIAL.



TRABAJOS DE CONFORMACION DE DIQUES CON MATERIAL PROPIO.




*VISTA DONDE SE OBSERVA EL CAUCE DEL RIO UTCUBAMBA - LUEGO DE LOS TRABAJOS DE DESCOLMATAACION.*





VISTA DE LOS TRABAJOS DE ENROCADO CON ROCAS AL VOLTEO EN EL  
SECTOR GUADALUPE.



# RESUMEN DE ACTIVIDAD

PROGRAMA DE PREVENCIÓN 2015 - 2016

**NOMBRE** : DESCOLMATACIÓN DE LA QUEBRADA LIBERTAD Y SÁNORA SECA LIBERTAD DEL CASERÍO LIBERTAD, DISTRITO DE ARAMANGO, PROVINIA DE BAGUA, REGIÓN AMAZONAS.

**ENTIDAD** : PROYECTO ESPECIAL JAEN SAN IGNACIO BAGUA

**MODALIDAD DE EJECUCION** : CONTRATA

**UBICACIÓN** : SECTOR LA LIBERTAD – DISTRITO DE BAGUA - PROVINCIA BAGUA – AMAZONAS.

**PRESUPUESTO ASIGNADO** : S/. 180,587.00

## DESCRIPCION DE LAS ACTIVIDADES EJECUTADAS

LOS TRABAJOS HAN CONSISTIDO EN LA DESCOLMATACION DE LA QUEBRADA Y SANORA LA LIBERTAD, EN UNA LONGITUD DE 260 ML Y UNA SECCION TRANSVERSAL DE 10 METROS EN PROMEDIO, EN LA LOCALIDAD DE LA LIBERTAD, ZONA RURAL, DEL DISTRITO DE BAGUA, LA ACTIVIDAD SE HA DESARROLLADO CON MAQUINARIA PESADA CONSISTENTE EN 02 EXCAVADORA DE 115 HP Y 02 TRACTOR DE 170 HP.

## METAS EJECUTADAS

LA META EJECUTADA SE HA DESARROLLADO EN UN 100 %, EJECUTANDO LAS METAS SEGÚN EL SIGUIENTE DETALLE:

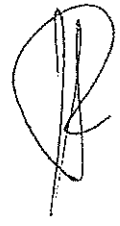

META FÍSICA PROGRAMADA : 0.26 KM

META FÍSICA ADICIONAL : 0.00 KM

META FÍSICA TOTAL : 0.26 KM

PRESUPUESTO EJECUTADO : S/. 143,590.36

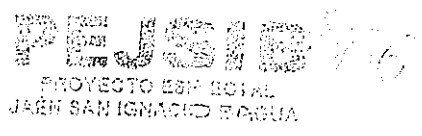
SE ADJUNTA ACTA DE CULMINACION DE ACTIVIDAD





MINISTERIO DE AGRICULTURA Y RIEGO

MINISTERIO DE AGRICULTURA Y RIEGO  
PROYECTO ESPECIAL JAÉN SAN IGNACIO BAGUA



ACTA DE TERMINACIÓN Y RECEPCION DE ACTIVIDAD

Siendo las 4:25 p.m. del martes 29 de diciembre de 2015 se reunieron en la zona de ejecución de la Actividad: "DESCOLMATACIÓN DE LA QUEBRADA LIBERTAD Y ZANORA SECA LIBERTAD DEL CASERIO LIBERTAD, DISTRITO DE ARAMANGO-AMAZONAS"; por el Proyecto Especial Jaén San Ignacio Bagua, el Ing. Óscar Miguel Pizarro León-Director de Obras, el Ing. José Miguel Berrú Camino - Coordinador de Monitoreo y Seguimiento, el Ing. Mario Bazán Aliaga Jefe de la Administración Local del Agua Bagua Santiago, el Ing. Andrés Abelardo Delgado Pérez Responsable de Seguimiento y Monitoreo, por los beneficiarios, el Sr. Melanio Mondragón Vargas, Alcalde Delegado del caserío La Libertad, Sr. Teobaldo Fernández Sánchez, Teniente Gobernador del caserío La Libertad, por la Empresa FEROLI INGENIEROS CONTRATISTAS GENERALES S.A.C. y Profesional responsable de la ejecución de la Actividad, el Ing. Jorge Grimaldo Fernández Olivera, con la finalidad de llevar a cabo el Acto de Terminación y Recepción de la Actividad "DESCOLMATACIÓN DE LA QUEBRADA LIBERTAD Y ZANORA SECA LA LIBERTAD, DEL CASERIO LIBERTAD, DISTRITO DE ARAMANGO, PROVINCIA DE BAGUA REGIÓN AMAZONAS".

Datos Generales:

- Entidad Ejecutora : Proyecto Especial Jaén San Ignacio Bagua
- Metas Físicas ejecutadas : 20,255.62 m3 de Descolmatación de los cauces de la Zanora Seca y la quebrada La Libertad
- Zánora Seca : 3,485.68 m3, de Descolmatación del Cauce
- Quebrada Libertad : 16,769.94 m3, de Descolmatación del Cauce
- Empresa Ejecutora : FEROLI INGENIEROS CONTRATISTAS GENERALES S.A.C.
- Plazo de Ejecución Programado : 30 Días Calendarios
- Plazo de Ejecución Ejecutado : 30 Días Calendarios
- Fecha de Inicio : 28 de noviembre del 2015
- Fecha de Culminación : 27 de diciembre del 2015
- Responsable del Seg. Y Monitoreo : Ing. Andrés Abelardo Delgado Pérez
- Responsable de la Ejecución : Ing. Jorge Grimaldo Fernández Olivera

FEROLI INGENIEROS S.A.C.  
Ing. Jorge G. Fernández Olivera  
GERENTE GENERAL

FEROLI  
Andrés Abelardo Delgado Pérez  
INGENIERO CIVIL  
R.O.C. N.º 123723

Luego de recorrer la zona donde se realizaron los trabajos se verificó que éstos se han ejecutado de acuerdo al Expediente Técnico (Planos, Metrados y Especificaciones Técnicas) aprobado mediante acto resolutivo.

En consecuencia, no existiendo ninguna observación se procede al Acto de Culminación y Recepción por parte de los usuarios de la Actividad: "DESCOLMATACIÓN DE LA QUEBRADA LIBERTAD Y ZANORA SECA LA LIBERTAD, DEL CASERIO LIBERTADA DISTRITO ARAMANGO PROVINCIA DE BAGUA REGIÓN AMAZONAS".

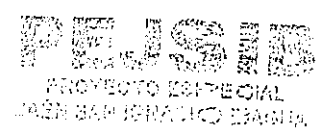
Siendo las 5:10' p.m. del día martes 29 de diciembre de 2015 se suscribe la presente Acta en señal de conformidad.



*Melanio Mondragón Vargas*  
ALCALDE C.P. LA LIBERTAD  
R.O.C. 123720000




MINISTERIO DE AGRICULTURA Y RIEGO  
PROYECTO ESPECIAL JAEN SAN IGNACIO BAGUA





MINISTERIO DE AGRICULTURA Y RIEGO


Por la empresa :


  
FEROLI INGENIEROS S.A.C.  
Ing. Jorge G. Fernández Olvera  
GERENTE GENERAL

Por los Beneficiarios:


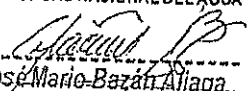
  
  
Melanio Monaragón Vargas  
ALCALDE C.R. LA LIBERTAD  
D.N.I. 33570987

Por el PEJSIB:

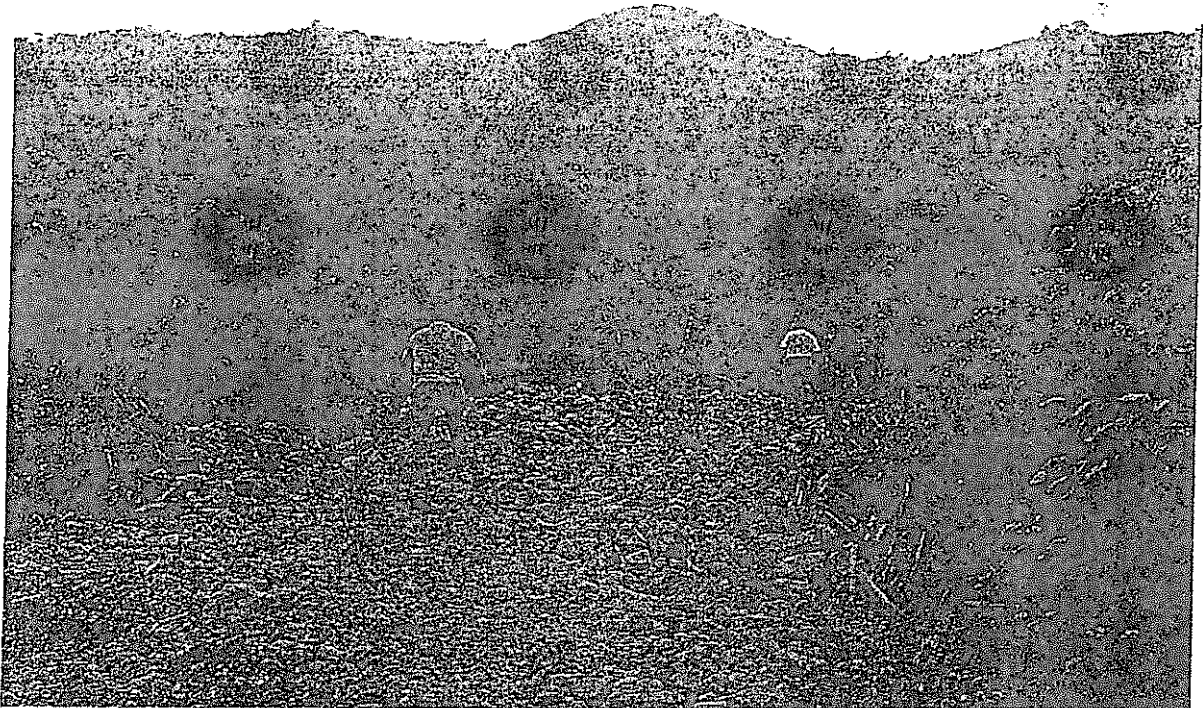
  
Andrés Abelardo Delgado Pérez  
INGENIERO CIVIL  
REG. CIR. 125328  
Ing. Andrés Abelardo Delgado Pérez  
Responsable de Seguimiento y Monitoreo

  
Ing. Oscar M. Pizarro León  
Director de Obras del PEJSIB

Por el ALA:

  
AUTORIDAD NACIONAL DEL AGUA  
  
Ing. José Mario Bazán Aliaga  
ALA BAGUA SANTIAGO

VISTA DE CÓMO SE ENCONTRÓ EL RÍO UTCUBAMBA - SECTOR LA BOLSA.



MAQUINARIA REALIZANDO TRABAJOS DE DESCOLMTACIÓN



# RESUMEN DE ACTIVIDAD

PROGRAMA DE PREVENCIÓN 2015 - 2016

**NOMBRE** : LIMPIEZA Y DESCOLMATACIÓN DE UN TRAMO  
 DE LA QUEBRADA LIMONYACU Y APERTURA DE TROCHA DE ACCESO A ZONA SEGURA FRENTE A EVENTUAL FENOMENO EL NIÑO EN EL CASERÍO GUADALUPE, DISTRITO DE BAGUA, PROVINCIA DE BAGUA Y DEPARTAMENTO DE AMAZONAS.

**ENTIDAD** : PROYECTO ESPECIAL JAEN SAN IGNACIO BAGUA

**MODALIDAD DE EJECUCION** : CONTRATA

**UBICACIÓN** : SECTOR GUADALUPE – DISTRITO DE BAGUA - PROVINCIA BAGUA – AMAZONAS.

**PRESUPUESTO ASIGNADO** : S/. 180,587.00

### DESCRIPCION DE LAS ACTIVIDADES EJECUTADAS

LOS TRABAJOS HAN CONSISTIDO EN LA DESCOLMATACION DE LA QUEBRADA LIMONYACU, EN UNA LONGITUD DE 720 ML DE DESCOLMATACION Y UNA SECCION TRANSVERSAL DE 5 METROS EN PROMEDIO Y 530 ML DE APERTURA DE TROCHA DE ACCESO A ZONA SEGURA FRENTE A EVENTUAL FENOMENO DEL NIÑO, EN EL CASERIO GUADALUPE, ZONA RURAL, DEL DISTRITO DE BAGUA, LA ACTIVIDAD SE HA DESARROLLADO CON MAQUINARIA PESADA CONSISTENTE EN 01 EXCAVADORA DE 115 HP.

### METAS EJECUTADAS

LA META EJECUTADA SE HA DESARROLLADO EN UN 180 %, EJECUTANDO LAS METAS SEGÚN EL SIGUIENTE DETALLE:

META FÍSICA PROGRAMADA : 0.72 KM  
 META FÍSICA ADICIONAL : 0.53 KM  
 META FÍSICA TOTAL : 1.25 KM  
 PRESUPUESTO EJECUTADO : S/. 118,766.69

SE ADJUNTA ACTA DE CULMINACION DE ACTIVIDAD



MINISTERIO  
DE AGRICULTURA  
Y RIEGO

MINISTERIO DE AGRICULTURA Y RIEGO  
PROYECTO ESPECIAL JAÉN SAN IGNACIO BAGUA

000004  
**PEJSIB**

PROYECTO ESPECIAL  
JAÉN SAN IGNACIO BAGUA

## ACTA DE TERMINACIÓN Y RECEPCION DE ACTIVIDAD

Siendo las 5:20 p.m. del martes 29 de diciembre de 2015 se reunieron en la zona de ejecución de la Actividad: **"LIMPIEZA Y DESCOLMATACIÓN DE UN TRAMO DE LA QUEBRADA LIMONYACU Y APERTURA DE TROCHA DE ACCESO A LA ZONA SEGURA FRENTE A EVENTUAL FENOMENO DEL NIÑO EN EL CASERÍO GUADALUPE, DISTRITO DE BAGUA PROVINCIA DE BAGUA DEPARTAMENTO DE AMAZONAS"**: por el Proyecto Especial Jaén San Ignacio Bagua, el Ing. Oscar Miguel Pizarro León-Director de Obras, el Ing. José Miguel Berrú Camino - Coordinador de Monitoreo y Seguimiento, el Ing. Mario Bazan Aliaga Jefe de la Administración Local del Agua Bagua Santiago, el Ing. Andrés Abelardo Delgado Pérez Responsable de Seguimiento y Monitoreo, por los beneficiarios, el Sr. Walter Rodríguez Ruiz Teniente gobernador del caserío Guadalupe y el Agente Municipal del caserío Guadalupe, por la Empresa FEROLI INGENIEROS CONTRATISTAS GENERALES S.A.C. y Profesional responsable de la ejecución de la Actividad, el Ing. Jorge Grimaldo Fernández Olivera, con la finalidad de llevar a cabo el Acto de Terminación y Recepción de la Actividad **"LIMPIEZA Y DESCOLMATACIÓN DE UN TRAMO DE LA QUEBRADA LIMONYACU Y APERTURA DE TROCHA DE ACCESO A LA ZONA SEGURA FRENTE A UN EVENTUAL FENOMENO DEL NIÑO EN EL CASERÍO GUADALUPE, DISTRITO DE BAGUA PROVINCIA DE BAGUA DEPARTAMENTO DE AMAZONAS"**.

### Datos Generales:

Entidad Ejecutora : Proyecto Especial Jaén San Ignacio Bagua

Metas Físicas ejecutadas :

- Del Contrato Principal : 16,080.40 m3 de descolmatación del cauce de la quebrada Limonyacu
- De la Actividad Complementaria: Apertura de 0.5345 km. de carretera de 4.50 m de ancho.

Empresa Ejecutora : FEROLI INGENIEROS CONTRATISTAS GENERALES S.A.C.

Plazo de Ejecución Programado : 30 Días Calendarios

Plazo de Ejecución Ejecutado : 30 Días Calendarios

Fecha de Inicio : 07 de diciembre del 2015

Fecha de Culminación : 21 de diciembre del 2015

Responsable del Seg. Y Monitoreo : Ing. Andrés Abelardo Delgado Pérez

Responsable de la Ejecución : Ing. Jorge Grimaldo Fernández Olivera

Luego de recorrer la zona donde se realizaron los trabajos se verificó que éstos se han ejecutado de acuerdo al Expediente Técnico (Planos, Metrados y Especificaciones Técnicas) aprobado mediante acto resolutorio.

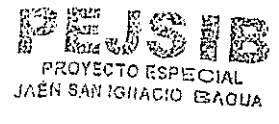


*Walter Rodríguez Ruiz*  
Teniente Gobernador  
Caserío Guadalupe






MINISTERIO DE AGRICULTURA Y RIEGO  
PROYECTO ESPECIAL JAÉN SAN IGNACIO BAGUA



En consecuencia, no existiendo ninguna observación se procede al Acto de Culminación y Recepción por parte de los usuarios de la Actividad: "LIMPIEZA Y DESCOLMATACIÓN DE UN TRAMO DE LA QUEBRADA LIMONYACU Y APERTURA DE TROCHA DE ACCESO A LA ZONA SEGURA FRENTE A UN EVENTUAL FENOMENO DEL NIÑO EN EL CASERÍO GUADALUPE, DISTRITO DE BAGUA PROVINCIA DE BAGUA DEPARTAMENTO DE AMAZONAS".

Siendo las 6:35 P.m. del día martes 29 de diciembre de 2015 se suscribió la presente Acta en señal de conformidad.


Por la empresa :


  
FERRAL INGENIEROS S.A.C.  
Ing. Jorge G. Fernández Olvera  
GERENTE GENERAL

Por los Beneficiarios:





Por el PEJSIB:


  
Anicés Abalardo Dolgado Pérez  
INGENIERO CIVIL  
REG. CO. 125725  
Ing. Anicés Abalardo Dolgado Pérez  
Responsable de Seguimiento y Monitoreo

  
Ing. Oscar M. Pizarro León  
Director de Obras del PEJSIB


Por el ALA:

  
AUTORIDAD NACIONAL DEL AGUA  
  
Ing. José María Bazán Allaga  
ALA BAGUA SANTIAGO

VISTA DE CÓMO SE ENCONTRÓ EL RÍO UTCUBAMBA - SECTOR LA BOLSA.



TRABAJOS DE DESCOLMTACIÓN DE LA QUEBRADA LIMONYACU



ANEXO N° 01  
**MINISTERIO DE AGRICULTURA Y RIEGO**  
**AUTORIDAD NACIONAL DEL AGUA**  
**RELACION DE ACTIVIDADES DE PREVENCIÓN 2015 PEJSIB - AMAZONAS Y CAJAMARCA - CUARTA PRIORIZACIÓN**

N°	DESCRIPCIÓN DE LA ACTIVIDAD	UBICACIÓN	MUNICIPIO	PROVINCIA	REGIÓN	ESTADO	CATEGORÍA	UNIDAD DE MEDIDA	VALOR ESTIMADO	CONTRATA	EMERGENCIA N° 015-2015 MINAGRI-PEJSIB DE	EJECUCIÓN DE ACTIVIDAD	VALOR EJECUTADO	PORCENTAJE DE EJECUCIÓN	VALOR EJECUTADO	PORCENTAJE DE EJECUCIÓN
1	LIMPIEZA Y DESGOLMATAJÓN DEL RÍO CALLAYUA EN EL TRAMO I ACUÑAS Y CABLE, DISTRITO CALLAYUA, PROVINCIA CUTERVO, REGIÓN AMAZONAS	Cajamarca	Cutervo	Cajamarca	Amazonas	Cutervo - Cutervo	Descolmatación	km	350,000.00	CONTRATA	EmerGENCIA N° 015-2015 MINAGRI-PEJSIB DE	EJECUCIÓN DE ACTIVIDAD	322,753.71	100.00%	322,753.71	92.21%
1	LIMPIEZA Y DESGOLMATAJÓN DE UN TRAMO DE LA QUEBRADA KUSU - SECTOR KUSU, DISTRITO MARZA, PROVINCIA DE BAGUA, REGIÓN AMAZONAS	Amazonas	Bagua	Amazonas	Amazonas	Kusa - Weneabi	Descolmatación	km	120,000.00	CONTRATA	EmerGENCIA N° 015-2015 MINAGRI-PEJSIB DE	EJECUCIÓN DE ACTIVIDAD	84,644.27	70.54%	84,644.27	70.54%

*[Firma]*  
**MARCO A. SANCHEZ BAUTISTA**  
 ASISTENTE ADMINISTRATIVO

*[Firma]*

# RESUMEN DE ACTIVIDAD

PROGRAMA DE PREVENCIÓN 2015 - 2016

**NOMBRE** : LIMPIEZA Y DESCOLMATACIÓN DEL RÍO  
CALLAYUC, EN EL TRAMO LAGUNAS Y CHIPLE,  
DISTRITO CALLAYUC, PROVINCIA CUTERVO,  
REGIÓN AMAZONAS.

**ENTIDAD** : PROYECTO ESPECIAL JAEN SAN IGNACIO  
BAGUA

**MODALIDAD DE EJECUCION** : CONTRATA

**UBICACIÓN** : SECTOR LAS JUNTAS CHIPLE.

**PRESUPUESTO ASIGNADO** : S/. 350,000.00

## DESCRIPCIÓN DE LAS ACTIVIDADES EJECUTADAS

BASICAMENTE EL TRABAJO HA CONSISTIDO EN LIMPIEZA Y DESCOLMATACION DEL RÍO CALLAYUC, EN UNA LONGITUD DE 0.63 KM CON UNA SECCION TRANSVERSAL DE 8 A 10 METROS EN PROMEDIO, CUYA EJECUCION Y CONDICIONES TOPOGRAFICAS SE UBICA EN ZONA RURAL DEL CENTRO POBLADO CHIPLE, DISTRITO DE CALLAYUC, LA ACTIVIDAD SE HA DESARROLLADO CON MAQUINARIA PESADA CONSISTENTE EN 02 EXCAVADORAS SOBRE ORUGAS DE 115 HP.

## METAS EJECUTADAS

LA META EJECUTADA SE HA DESARROLLADO EN UN 286 % REALIZANDO ADEMÁS TRABAJOS ADICIONALES EN EL CAUCE DE LAS QUEBRADAS EJECUTANDO LAS METAS SEGÚN ELSIGUIENTE DETALLE:


META FÍSICA PROGRAMADA : 0.63 KM

META FÍSICA ADICIONAL : 0.00 KM

META FÍSICA TOTAL : **0.63** KM

PRESUPUESTO EJECUTADO : **S/. 336,889.11**

SE ADJUNTA ACTA DE CULMINACION DE ACTIVIDAD

  
MARCO A. SANCHEZ BAUTISTA  
ASISTENTE ADMINISTRATIVO





MINISTERIO DE AGRICULTURA Y RIEGO

MINISTERIO DE AGRICULTURA Y RIEGO  
PROYECTO ESPECIAL JAEN SAN IGNACIO BAGUA

**PEJSIB**  
PROYECTO ESPECIAL  
JAÉN SAN IGNACIO BAGUA

ACTA DE TERMINACIÓN Y RECEPCION DE ACTIVIDAD

Siendo las 09:00 a.m. del jueves 14 de enero de 2016 se reunieron en la zona de ejecución de la Actividad: "LIMPIEZA Y DESCOLMATACIÓN DEL RIO CALLAYUC EN EL TRAMO LAGUNAS Y CHIPLE DISTRITO CALLAYUC – CUTERVO - CAJAMARCA": se reunieron el Ing. Oscar Miguel Pizarro León - Director de Obras del Proyecto Especial Jaén San Ignacio Bagua, Ing. Karl Iván Roncal Guerrero Profesional de Monitoreo y Seguimiento, Sr. Guillermo Portilla Marín, Teniente Gobernador del centro poblado de Chiple, Ing. Carmen del Rosario Orrego Cumpa Jefe de la Administración Local del Agua Chinchipe -Chamaya, Segundo Raúl Pinedo Vásquez representante legal de la Empresa Construcciones Consultoría Y Servicios Generales J&R SAC, el Ing. Alex Rene Garcia Fernández, Profesional Especialista con la finalidad de llevar a cabo el Acto de Culminación y Recepción de la Actividad "LIMPIEZA Y DESCOLMATACIÓN DEL RIO CALLAYUC EN EL TRAMO LAGUNAS Y CHIPLE DISTRITO CALLAYUC – CUTERVO - CAJAMARCA".

Datos Generales:

- Entidad Ejecutora : Proyecto Especial Jaén San Ignacio Bagua
- Metas Físicas ejecutadas : 0.63 km
- Bocatoma el sauce : 0.26 km, aguas arriba.
- Bocatoma el seis : 0.260 km, aguas arriba
- Sector el puente : 0.11 km, aguas arriba se tomara en cuenta lo sgte.  
-Remoción de material depositado en el cauce del rio.  
-Protección de los tramos críticos colindantes al rio,  
utilizando roca al volteo para disminuir la erosión.

- Empresa Ejecutora : Construcciones Consultoría Y Servicios Generales J&R SAC
- Plazo de Ejecución Programado : 30 Días Calendarios
- Plazo de Ejecución Ejecutado : 30 Días Calendarios
- Fecha de Inicio : 15 de diciembre 2015
- Fecha de Culminación : 14 de enero 2016
- Responsable del Seg. Y Monitoreo : Ing. Karl Iván Roncal Guerrero
- Profesional Especialista : Ing. Alex Rene Garcia Fernández

*[Handwritten signature]*  
ING. OSCAR MIGUEL PIZARRO LEÓN  
PRESIDENTE ADMINISTRATIVO

Luego de recorrer la zona donde se realizaron los trabajos se verificó que éstos se han ejecutado de acuerdo al Expediente Técnico (Planos, Metrados y Especificaciones Técnicas) aprobado mediante acto resolutivo.

En consecuencia, no existiendo ninguna observación se procede al Acto de Culminación y Recepción por parte de los usuarios de la Actividad: "LIMPIEZA Y DESCOLMATACIÓN DEL RIO CALLAYUC EN EL TRAMO LAGUNAS Y CHIPLE DISTRITO CALLAYUC – CUTERVO - CAJAMARCA".

Siendo las 12:00 a.m. del día jueves 14 de enero de 2015 se suscribe la presente Acta en señal de conformidad.

POR LA EMPRESA :



MINISTERIO DE AGRICULTURA Y RIEGO

MINISTERIO DE AGRICULTURA Y RIEGO  
PROYECTO ESPECIAL JAEN SAN IGNACIO BAGUA

PEJSIB

PROYECTO ESPECIAL  
JAÉN SAN IGNACIO B AGUA

Sr. Segundino Raúl Pinedo Vasquez  
Representante de Construcciones  
Consultoría Y Servicios Generales  
J&R SAC

  
ALEX RENE GARCIA FERNANDEZ  
INGENIERO CIVIL  
CIP N° 63593

ING° Alex Rene Garcia Hernandez  
Profesional especialista

POR LOS BENEFICIARIOS:



MINISTERIO DEL INTERIOR  
DIRECCION DEPARTAMENTAL DE JAEN


Segundino Casa Portilla Mari  
CIP: 25720732  
Sr. Segundino Casa Portilla Mari  
Teniente Gobernador

POR EL PEJSIB:

ACTIVIDAD: "LIMPIEZA Y DESCONTAMACION DEL RYO  
CALLAYUC EN EL TRAMO LAGUNAS Y CHIPLE"

Ing. Karl Iván Roncal Guerrero  
CIP: 79377

Profesional de Monitoreo y Seguimiento  
ING° Karl Iván Roncal Guerrero  
Profesional de Monitoreo y Seguimiento

  
ING. OSCAR M. PIZARRO LEÓN  
Director de Obras del PEJSIB

POR EL ALA:

Ing. Carmen del Rosario Orrego Cumpa  
Director ALA Jaén

MARCO A. SANCHEZ BUITRAGO  
ASISTENTE ADMINISTRATIVO



INICIO DE TRABAJOS DE DESCOLMATACION DEL CAUCE DEL RIO CALLAYUC



TRABAJOS CULMINADOS DE DESCOLMATACION DEL CAUCE DEL RIO CALLAYUC



*Handwritten signature*  
MARGO A. SANCHEZ BAUTISTA  
ASISTENTE ADMINISTRATIVO



# RESUMEN DE ACTIVIDAD

## PROGRAMA DE PREVENCIÓN 2015 - 2016

**NOMBRE** : LIMPIEZA Y DESCOLMATACIÓN DE UN TRAMO DE LA QUEBRADA KUSU - SECTOR KUSU, DISTRITO IMAZA, PROVINCIA DE BAGUA, REGIÓN AMAZONAS.

**ENTIDAD** : PROYECTO ESPECIAL JAEN SAN IGNACIO BAGUA.

**MODALIDAD DE EJECUCION** : CONTRATA

**UBICACIÓN** : SECTOR KUSU, DISTRITO IMAZA, PROVINCIA DE BAGUA, REGIÓN AMAZONAS.

**PRESUPUESTO ASIGNADO** : S/. 120,000.00

### DESCRIPCION DE LAS ACTIVIDADES EJECUTADAS

BASICAMENTE EL TRABAJO HA CONSISTIDO EN LIMPIEZA Y DESCOLMATACION DE LA QUEBRADA KUSU, EN UNA LONGITUD DE 410 ML CON UNA SECCION TRANSVERSAL DE 6 A 8 MTROS, CUYA EJECUCION Y CONDICIONES TOPOGRAFICAS SE UBICA EN ZONA RURAL, DEL DISTRITO IMAZA, LA ACTIVIDAD SE HA DESARROLLADO CON MAQUINARIA PESADA CONSISTENTE EN 01 EXCAVADORA SOBRE ORUGAS DE 115 HP.

### METAS EJECUTADAS

LA META EJECUTADA SE HA DESARROLLADO EN UN 100 % EJECUTANDO LAS METAS SEGÚN EL SIGUIENTE DETALLE:


META FÍSICA PROGRAMADA : 0.41 KM

META FÍSICA ADICIONAL : 0.00 KM

META FÍSICA TOTAL : 0.41 KM

PRESUPUESTO EJECUTADO : **S/. 113,180.00**

SE ADJUNTA ACTA DE CULMINACION DE ACTIVIDAD.




*Presupuesto*  
**MARCELO A. SANCHEZ BAUTISTA**  
 ASISTENTE ADMINISTRATIVO



MINISTERIO DE AGRICULTURA Y GANADERIA

MINISTERIO DE AGRICULTURA Y GANADERIA  
PROYECTO ESPECIAL JAÉN SAN IGNACIO BAGUA



PROYECTO ESPECIAL JAÉN SAN IGNACIO BAGUA

### ACTA DE TERMINACIÓN Y RECEPCION DE ACTIVIDAD

Siendo las 1:00 p.m. del día Sábado 16 de Enero de 2016 se reunieron en la zona de ejecución de la Actividad: "LIMPIEZA Y DESCOLMATACIÓN DE UN TRAMO DE LA QUEBRADA KUSU – SECTOR KUSU, DISTRITO DE IMAZA – PROVINCIA DE BAGUA- REGION AMAZONAS"; por el Proyecto Especial Jaén San Ignacio Bagua, el Ing. Oscar Miguel Pizarro León-Director de Obras, el Ing. José Miguel Berrú Camino - Coordinador de Monitoreo y Seguimiento, Responsable de Seguimiento y Monitoreo el Ing. Wilfredo Cubas Bravo, Ing. José Aliaga Bazán Administrador Local de Agua Bagua Santiago, sr. Vicente Villalobos Lozada Presidente de la Junta de Usuarios de la Provincia de Bagua, Ing. Luis Miguel Bravo Sánchez representante de la Empresa "CONSTRUCTORA Y CONSULTORA BRACAMOROS SAC" Responsable de la ejecución de la Actividad con la finalidad de llevar a cabo el Acto de Culminación y Recepción de la Actividad "LIMPIEZA Y DESCOLMATACIÓN DE UN TRAMO DE LA QUEBRADA KUSU – SECTOR KUSU, DISTRITO DE IMAZA, PROVINCIA DE BAGUA, REGION AMAZONAS".

#### Datos Generales:

- Entidad Ejecutora : Proyecto Especial Jaén San Ignacio Bagua
- Metas Físicas ejecutadas : 0.41 km
- Sector Kusu : 0.41 km
- Empresa Ejecutora : "CONSTRUCTORA Y CONSULTORA BRACAMOROS SAC"
- Plazo de Ejecución Programado : 30 Días Calendarios
- Plazo de Ejecución Ejecutado : 11 Días Calendarios
- Fecha de Inicio : 21 de Diciembre 2015
- Fecha de Culminación : 31 de Diciembre 2015
- Responsable del Seg. Y Monitoreo : Ing. Wilfredo Cubas Bravo
- Responsable de la Ejecución : Ing. Nino Haya Enriquez

CONSTRUCTORA Y CONSULTORA "BRACAMOROS" SAC.  
LUIS MIGUEL BRAVO SANCHEZ  
GERENTE

Luego de recorrer la zona donde se realizaron los trabajos se verificó que éstos se han ejecutado de acuerdo al Expediente Técnico (Planos, Metrados y Especificaciones Técnicas) aprobado mediante acto resolutivo.

En consecuencia, no existiendo ninguna observación se procede al Acto de Culminación y Recepción por parte de los usuarios de la Actividad: "LIMPIEZA Y DESCOLMATACIÓN DE UN TRAMO DE LA QUEBRADA KUSU – SECTOR KUSU, DISTRITO DE IMAZA, PROVINCIA DE BAGUA, REGION AMAZONAS".

Siendo las 4:00 P.m. del día sábado 16 de enero de 2016 se suscribe la presente Acta en señal de conformidad.

WILFREDO CUBAS BRAVO  
INGENIERO AGRICOLA  
CIP: 61356

AUTORIDAD NACIONAL DEL AGUA  
JOSE MIGUEL BERRU CAMINO  
ALCALDE BAGUA SANTIAGO


MARCO A. SANCHEZ BOOTISTA  
ASISTENTE ADMINISTRATIVO

Wilfredo Cubas Bravo  
INGENIERO AGRICOLA  
CIP: 41366

Lucas Bravo  
INGENIERO AGRICOLA  
CIP: 41366



MINISTERIO DE AGRICULTURA Y RIEGO  
PROYECTO ESPECIAL JAEN SAN IGNACIO BAGUA

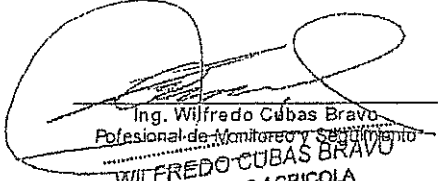


MINISTERIO DE AGRICULTURA Y RIEGO

MINISTERIO DE AGRICULTURA Y RIEGO  
PROYECTO ESPECIAL JAEN SAN IGNACIO BAGUA

Ing. Miguel Berru Camino  
Coordinador monitoreo y seguimiento

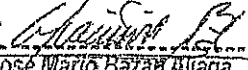
Ing. Oscar M. Pizarro Leon  
Director de obras de PEJISIB

  
Ing. Wilfredo Cubas Bravo  
Profesional de Monitoreo y Seguimiento  
WILFREDO CUBAS BRAVO  
INGENIERO AGRICOLA  
CIP. 41366


POR EL CONTRATISTA


CONSTRUCTORA Y CONSULTORA  
"BRACAMOROS" S.A.C.  
Ing. Luis Miguel Bravo Sanchez  
REPRESENTANTE LEGAL  
CONSTRUCTORA "BRACAMOROS" S.A.C

POR LA ORGANIZACIÓN DE USUARIOS:

AUTORIDAD NACIONAL DEL AGUA  
  
Ing. José Mario Bazán Aliaga  
ALA BAGUA SANTIAGO  
Ing. MARIO BAZAN ALIAGA  
Director de la ALA Bagua-santiago

JUNTA DE USUARIOS DE AGUA B AGUA  
  
Vicente E. Villalobos Lozada  
PRESIDENTE  
Sr. VICENTE VILLALOBOS LOZADA  
PRESIDENTE DE LA JUNTA DE USUARIOS  
DE LA PROVINCIA DE BAGUA


  
Marco A. SANCHEZ BAUTISTA  
ASISTENTE ADMINISTRATIVO

  
WILFREDO CUBAS BRAVO  
INGENIERO AGRICOLA  
CIP. 41366

  
WILFREDO CUBAS BRAVO  
INGENIERO AGRICOLA  
CIP. 41366


000000

# INSTALACION DEL CARTEL DE IDENTIFICACION DE LA ACTIVIDAD DE EMERGENCIA



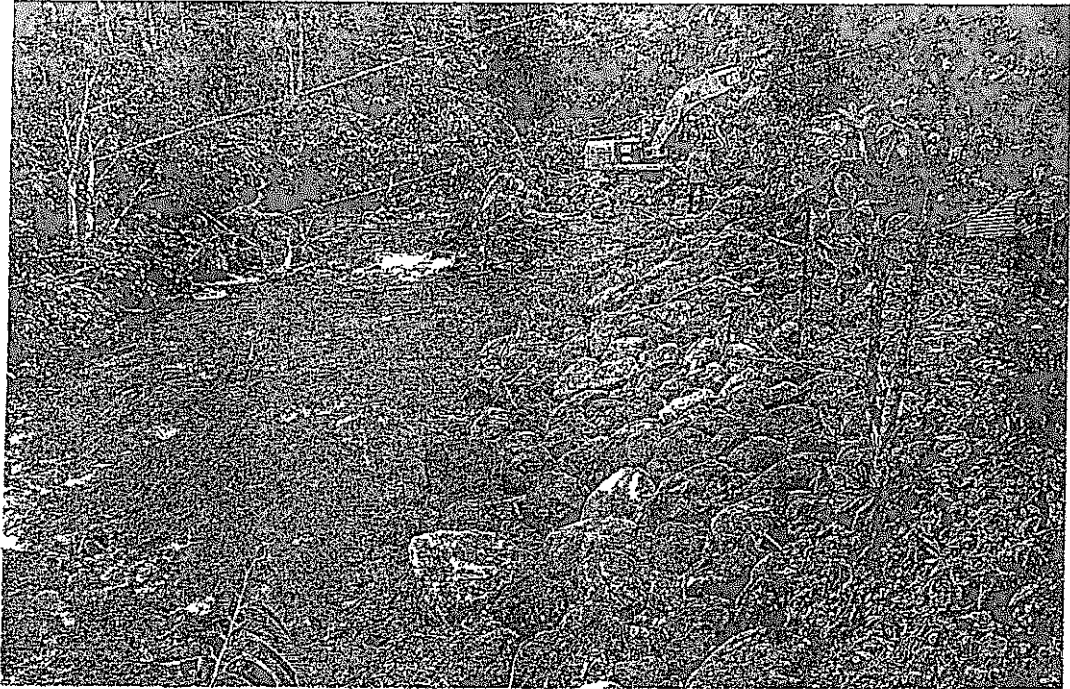
## ANTES DE LA INTERVENCIÓN DE TRABAJOS DE DESCOLMATACION QUEBRADA KUSU - IMAZA

*Jaqueline*  
MARTHA A. BANCHEZ B.  
A SISTEMA ADMINISTRATIVO



2017

LIMPIEZA QUEBRADA KUSU - IMAZA



MAPOL A. SANCHEZ B.  
ASISTENTE ADMINISTRATIVO

000007  
000007

**DESCOLMATACION Y PROTECCION CON ROCA LA MARGEN DERECHA DE LA QUEBRADA KUSU**



**AVANCE DE TRABAJOS EN QUEBRADA KUSU - IMAZA**

*44*  
MARCO A. SANCHEZ B.  
ASISTENTE ADMINISTRATIVO

