

(III Paquete = Saldos)

NUEVAS ACTIVIDADES



Unidad Ejecutora: PROYECTO SUBSECTORIAL DE IRRIGACIÓN

ANA	FOLIO N°
DEPHM	102

DEPARTAMENTO DE LAMBAYEQUE

1. REHABILITACION DE DIQUE CON ROCA AL VOLTEO EN LA MARGEN IZQUIERDA DEL RIO MOTUPE AGUAS ABAJO BOCATOMA PRADA, SECTOR PRADA, DISTRITO DE MOTUPE, PROVINCIA Y DEPARTAMENTO DE LAMBAYEQUE

Modalidad de Ejecución	: CONTRATA
Empresa Contratante	: LOS SAUCE MAQUINARIAS EIRL
Seguimiento y Coordinación	: MOTUPE OLMOS LA LECHE
Presupuesto	: S/. 582,000
Fecha de Inicio	: 23/12/2015
Meta programada	: 0.67 km
Meta ejecutada	: 0.67 km
Avance físico	: 100%
Fecha de Término	: 31/12/2015



Unidad Ejecutora: PROYECTO SUBSECTORIAL DE IRRIGACIÓN

DEPARTAMENTO DE ANCASH

1. DESCOLMATACIÓN DE DREN COISHCO, SECTOR RÍO SECO, DISTRITO COISHCO, SANTA-ANCASH

Modalidad de Ejecución	: CONTRATA
Seguimiento y Coordinación	: ALA SANTA LACRAMARCA NEPEÑA
Presupuesto	: S/. 362,307
Fecha de Inicio	: 22/12/2015
Meta programada	: 2.00 km
Meta ejecutada	: 2.00 km
Avance Físico	: 100 %
Fecha de Término	: 31/12/2015

2. DESCOLMATACIÓN DE AMBAS MARGENES DEL CAUCE DEL RÍO LACRAMARCA, TRAMO KM 0+000 HASTA EL KM 2+020

Modalidad de Ejecución	: CONTRATA
Seguimiento y Coordinación	: ALA SANTA LACRAMARCA NEPEÑA
Presupuesto	: S/. 379,988
Fecha de Inicio	: 18/12/2015
Meta programada	: 2.02 km
Meta ejecutada	: 2.02 km
Avance Físico	: 100 %
Fecha de término	: 22/12/2015

3. MANTENIMIENTO Y DESCOLMATACIÓN DEL RÍO LOCO, SECTOR TAMBAR-POCOS HUANCA

Modalidad de Ejecución	: CONTRATA
Seguimiento y Coordinación	: ALA SANTA LACRAMARCA NEPEÑA
Presupuesto	: S/. 366,334
Fecha de Inicio	: 18/12/2015
Meta programada	: 2.73 km
Meta ejecutada	: 2.73 km
Avance Físico	: 100 %
Fecha de término	: 26/12/2015

4. DESCOLMATACIÓN Y PROTECCIÓN DE AMBAS MARGENES DEL CAUCE DEL RÍO NEPEÑA, SECTOR PUENTE COCHARCA

Modalidad de Ejecución	: CONTRATA
Seguimiento y Coordinación	: ALA SANTA LACRAMARCA NEPEÑA
Presupuesto	: S/. 284,566
Fecha de Inicio	: 28/12/2015
Meta programada	: 1.05 km
Meta ejecutada	: 1.05 km
Avance Físico	: 100 %
Fecha de término	: 31/12/2015



5. DESCOLMATACIÓN Y PROTECCIÓN DE LA MARGEN DERECHA E IZQUIERDA DEL CAUCE DEL RÍO NEPEÑA, SECTOR LEONERA-PUENTE MORO-MISHAN

Modalidad de Ejecución : CONTRATA
Seguimiento y Coordinación : ALA SANTA LACRAMARCA NEPEÑA
Presupuesto : S/. 518,127
Fecha de Inicio : 18/12/2015
Meta programada : 2.50 km
Meta ejecutada : 2.50 km
Avance Físico : 100 %
Fecha de término : 26/12/2015

ANA	FOLIO Nº
DEPHM	103

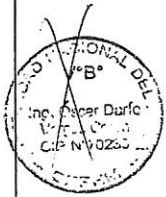


Unidad Ejecutora: PROYECTO SUBSECTORIAL DE IRRIGACIÓN

DEPARTAMENTO DE ICA

1. DESCOLMATACIÓN DE AMBAS MARGENES DEL CAUCE DEL RIO TIERRAS BLANCAS, SECTOR CANTAYO-TIERRAS BLANCAS ALTO

Modalidad de Ejecución	: CONTRATA
Seguimiento y Coordinación	: ALA GRANDE
Presupuesto	: S/. 450,000
Fecha de Inicio	: 22/12/2015
Meta programada	: 1.20 km
Meta ejecutada	: 1.20 km
Avance Físico	: 100%
Problemas	: NINGUNO
Fecha de Término	: 30/12/2015



ANA	FOLIO N°
DEPHM	104

PAQUETE IV





ANA	FOLIO N°
DEPHM	105

PAQUETE DE ACTIVIDADES IV (IV Paquete S/. 7,950,000)





DEPARTAMENTO DE PIURA

En el departamento de Piura se programó 02 actividades, que permitirán efectuar descolmatación de cauce de ríos y quebradas, limpieza de drenes y protección de riberas de 5.20 km con presupuesto programado de S/. 4'000,000 nuevos soles.


El Proyecto Sub Sectorial de Irrigación (PSI) es el encargado de la ejecución de las actividades de prevención, de acuerdo a los Lineamientos aprobados por el Ministerio de Agricultura y Riego; y el Seguimiento la realiza la Autoridad Nacional del Agua, a través de sus Unidades desconcentradas AAA y ALA; en el presente documento se presenta un informe al detalle del seguimiento y monitoreo de las actividades de prevención por ocurrencia del fenómeno de El Niño en el departamento de Piura; el avance físico actual es de 100% que representan (5.20 km). Las actividades de prevención por el inminente peligro de ocurrencia del fenómeno El Niño, se detallan:

1. DESCOLMATACION Y ENCAUZAMIENTO DE LA QUEBRADA PALO NEGRO CARDAL, DISTRITO DE SAN JUAN DE BIGOTE, PROVINCIA DE MORROPON, DEPARTAMENTO DE PIURA.

Modalidad de Ejecución	: CONTRATA
Seguimiento y Coordinación	: ALA ALTO PIURA HUANCABAMBA
Presupuesto	: S/. 1'000,000
Fecha de Inicio	: 21/12/2015
Meta programada	: 1.20 km
Meta ejecutada	: 1.20 km
Avance Físico	: 100%
Fecha de término	: 28/12/2015

2. LIMPIEZA Y DESCOLMATACIÓN CAUCE DE LA QUEBRADA PARIÑAS

Modalidad de Ejecución	: CONTRATA
Seguimiento y Coordinación	: ALA CHIRA
Presupuesto	: S/. 3'000,000
Fecha de Inicio	: 21/12/2015
Meta programada	: 4.00 km
Meta ejecutada	: 4.00 km
Avance Físico	: 100%
Fecha de término	: 29/12/2015



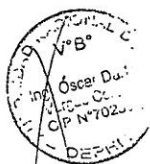
DEPARTAMENTO DE LAMBAYEQUE

En el departamento de Lambayeque se programó 02 actividades, que permitirán efectuar descolmatación de cauce de ríos y quebradas, limpieza de drenes y protección de riberas de 4.00 km con presupuesto programado de S/. 2'500,000 nuevos soles.

El Proyecto Sub Sectorial de Irrigación (PSI), es el encargado de la ejecución de las actividades de prevención, de acuerdo a los Lineamientos aprobados por el Ministerio de Agricultura y Riego; y el Seguimiento la realiza la Autoridad Nacional del Agua, a través de sus Unidades desconcentradas AAA y ALA; en el presente documento se presenta un informe al detalle del seguimiento y monitoreo de las actividades de prevención por ocurrencia del fenómeno de El Niño en el departamento de Lambayeque; el avance físico actual es de 100% que representan (4.00 km). Las actividades de prevención por el inminente peligro de ocurrencia del fenómeno El Niño, se detallan:

1. DESCOLMATACIÓN, ENCAUZAMIENTO Y PROTECCIÓN CON MATERIAL DE PRESTAMO M.I. RIO LA LECHE; SECTOR LA CURVA -BOSQUE DE POMAC. DISTRITO DE ILLIMO, PROVINCIA Y DEPARTAMENTO DE LAMBAYEQUE.

Modalidad de Ejecución	: CONTRATA
Seguimiento y Coordinación	: ALA MOTUPE OLMOS LA LECHE
Presupuesto	: S/. 1'700,000
Fecha de Inicio	: 16/12/2015
Meta programada	: 1.50 km
Meta ejecutada	: 1.51 km
Avance Físico	: 100%
Fecha de término	: 29/12/2015



2. DESCOLMATACION Y ENCAUZAMIENTO DEL RIO MOTUPE, SECTOR PUENTE MOTUPE II Y III - LAGUNA LA NIÑA - DISTRITO DE MORROPE, PROVINCIA Y DPTO DE LAMBAYEQUE

Modalidad de Ejecución	: CONTRATA
Seguimiento y Coordinación	: ALA MOTUPE OLMOS LA LECHE
Presupuesto	: S/. 800,000
Fecha de Inicio	: 16/12/2015
Meta programada	: 2.50 km
Meta ejecutada	: 2.50 km
Avance Físico	: 100%
Fecha de término	: 23/12/2015



DEPARTAMENTO DE ICA

En el departamento de Ica se programó una (01) actividad, que permitirá efectuar descolmatación de cauce de ríos y quebradas, limpieza de drenes y protección de riberas de 5.20 km con presupuesto programado de S/. 480,000 nuevos soles.

El Proyecto Sub Sectorial de Irrigación (PSI), es el encargado de la ejecución de las actividades de prevención, de acuerdo a los Lineamientos aprobados por el Ministerio de Agricultura y Riego; y el Seguimiento la realiza la Autoridad Nacional del Agua, a través de sus Unidades desconcentradas AAA y ALA; en el presente documento se presenta un informe al detalle del seguimiento y monitoreo de las actividades de prevención por ocurrencia del fenómeno de El Niño en el departamento de Ica; el avance físico actual es de 100% que representan (5.20 km). Las actividades de prevención por el inminente peligro de ocurrencia del fenómeno El Niño, se detallan:

1. POZA DE DISIPACION SECTOR BATEA COMENZANGO CON ROCA AL VOLTEO

Modalidad de Ejecución	: CONTRATA
Seguimiento y Coordinación	: ALA ICA
Presupuesto	: S/. 480,000
Fecha de Inicio	: 17/12/2015
Meta programada	: 5.20 km
Meta ejecutada	: 5.20 km
Avance Físico	: 100%
Fecha de Terminación	: 29/12/2015

Nota: Producto de los saldos de la Unidad Ejecutora se ha incrementado el presupuesto.



DEPARTAMENTO DE AREQUIPA

En el departamento de Arequipa se programó 01 actividades, que permitirán efectuar descolmatación de cauce de ríos y quebradas, limpieza de drenes y protección de riberas de 2.00 km con presupuesto programado de S/. 500,000 nuevos soles.

El Proyecto Sub Sectorial de Irrigación (PSI) es el encargado de la ejecución de las actividades de prevención, de acuerdo a los Lineamientos aprobados por el Ministerio de Agricultura y Riego; y el Seguimiento la realiza la Autoridad Nacional del Agua, a través de sus Unidades desconcentradas AAA y ALA; en el presente documento se presenta un informe al detalle del seguimiento y monitoreo de las actividades de prevención por ocurrencia del fenómeno de El Niño en el departamento de Arequipa; el avance físico actual es de 100% que representan (2.00 km). Las actividades de prevención por el inminente peligro de ocurrencia del fenómeno El Niño, se detallan:

1. DESCOLMATACION Y LIMPIEZA DEL CAUCE DEL RÍO QUILCA SECTOR LA DEHEZA

Modalidad de Ejecución	: CONTRATA
Seguimiento y Coordinación	: ALA CAMANA MAJES
Presupuesto	: S/. 500,000
Fecha de inicio	: 27/12/2015
Meta programada	: 2.00 km
Meta ejecutada	: 2.00 Km
Avance físico	: 100%
Fecha de Terminó	: 31/12/2015



DEPARTAMENTO DE CAJAMARCA

En el departamento de Cajamarca se programó una (01) actividad, que permitirán efectuar descolmatación de cauce de ríos y quebradas, limpieza de drenes y protección de riberas de 0.63 km con presupuesto programado de S/. 350,000 nuevos soles.

El Proyecto Especial Jaén San Ignacio Bagua (PEJSIB), es el encargado de la ejecución de las actividades de prevención, de acuerdo a los Lineamientos aprobados por el Ministerio de Agricultura y Riego; y el Seguimiento la realiza la Autoridad Nacional del Agua, a través de sus Unidades desconcentradas AAA y ALA; en el presente documento se presenta un informe al detalle del seguimiento y monitoreo de las actividades de prevención por ocurrencia del fenómeno de El Niño en el departamento de Cajamarca; el avance físico actual es de 100% que representan (0.63 km). Las actividades de prevención por el inminente peligro de ocurrencia del fenómeno El Niño, se detallan:

1. LIMPIEZA Y DESCOLMATACIÓN DEL RÍO CALLAYUC, EN EL TRAMO LAGUNAS Y CHIPLE.

Modalidad de Ejecución	: CONTRATA
Presupuesto	: S/. 350,000
Fecha de Inicio	: 18/12/2015
Meta programada	: 0.63 km
Meta ejecutada	: 0.63 km
Avance Físico	: 100%
Fecha de Terminó	: 16/01/2016



DEPARTAMENTO DE AMAZONAS

En el departamento de Amazonas se programó una (01) actividad, que permitirán efectuar descolmatación de cauce de ríos y quebradas, limpieza de drenes y protección de riberas de 0.41 km con presupuesto programado de S/. 120,000 nuevos soles.

El Proyecto Especial Jaén San Ignacio Bagua (PEJSIB), es el encargado de la ejecución de las actividades de prevención, de acuerdo a los Lineamientos aprobados por el Ministerio de Agricultura y Riego; y el Seguimiento la realiza la Autoridad Nacional del Agua, a través de sus Unidades desconcentradas AAA y ALA; en el presente documento se presenta un informe al detalle del seguimiento y monitoreo de las actividades de prevención por ocurrencia del fenómeno de El Niño en el departamento de Amazonas; el avance físico actual es de 100% que representan (0.41 km). Las actividades de prevención por el inminente peligro de ocurrencia del fenómeno El Niño, se detallan:

1. LIMPIEZA Y DESCOLMATACIÓN DE UN TRAMO DE LA QUEBRADA KUSU - SECTOR KUSU, DISTRITO IMAZA, PROVINCIA DE BAGUA, REGIÓN AMAZONAS.

Modalidad de Ejecución	: CONTRATA
Presupuesto	: S/. 120,000
Fecha de Inicio	: 15/12/2015
Meta programada	: 0.41 km
Meta ejecutada	: 0.41 km
Avance Físico	: 100%
Fecha de Término	: 13/01/2016



ANA	FOLIO N°
DEPHMI	109

Cuadros de consolidación de las actividades de prevención

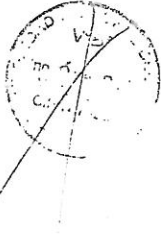


MINISTERIO DE AGRICULTURA Y RIEGO
AUTORIDAD NACIONAL DEL AGUA
CONSOLIDADO DE ACTIVIDADES DE REDUCCION DE ALTO RIESGO 2015 - II PAQUETE

N°	DEPARTAMENTO	PRESUPUESTO PROGRAMADO S/.	PRESUPUESTO EJECUTADO S/	N° DE ACTIVIDADES	META (Km)			PROTECCIÓN DE RIBERA
					DESCOLMATACIÓN	LIMPIEZA EN DRENES	LIMPIEZA DE QUEBRADA	
1	Tumbes	14,700,000	14,694,500	6	11.38			3.30
2	Lambayeque	20,000,000	19,288,188	15	27.97	38.58	7.50	
3	Ancash	10,000,000	8,734,947.75	11	27.50			
4	Lima	2,042,348	1,525,158.51	3	2.36			
5	Arequipa	5,009,122	4,543,716.98	6	5.23			19.57
6	Cajamarca	8,000,000	7,902,886.20	9	14.02		19.34	
7	Amazonas	4,548,763	4,345,357.19	8	3.26		1.58	
		64,300,233	61,034,755	58	91.71	38.58	28.42	22.87

ANA	FOLIO N°
DEPHM	18

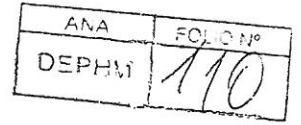




MINISTERIO DE AGRICULTURA Y RIEGO
AUTORIDAD NACIONAL DEL AGUA
CONSOLIDADO DE ACTIVIDADES DE REDUCCION DE ALTO RIESGO 2015 - I PAQUETE

N°	DEPARTAMENTO	PRESUPUESTO PROGRAMADO S/.	PRESUPUESTO EJECUTADO S/	N° DE ACTIVIDADES PROGRAMADAS	N° DE ACTIVIDADES EJECUTADAS	META (Km)			
						DESCOLMATACIÓN	LIMPIEZA EN DRENES	LIMPIEZA DE QUEBRADA	PROTECCIÓN DE RIBERA
1	Tumbes	37,000,000	36,821,883	24	26	4.80	228.93	2.50	4.14
2	Piura (*)	60,000,000	61,327,716	100	102	73.75	349.18	11.00	
3	Lambayeque	35,000,000	34,664,474	25	26	58.14	249.98	7.85	2.81
4	La Libertad	20,000,000	18,582,824	45	53	62.47		2.69	3.56
5	Ica	2,000,000	1,985,751.11	3	3	3.75			
6	Arequipa	2,000,000	1,836,847.84	2	2	1.80			
7	Cajamarca	2,000,000	1,633,063.35	2	2	4.30			
8	Amazonas	2,000,000	1,590,372.38	6	6	5.10		1.00	
9	San Martín	3,000,000	2,204,540.44	8	8	2.95			2.05
		163,000,000	160,647,472	215	228	217.05	828.09	25.04	12.56

(*) Piura: Recibió S/ 1'500,000 adicional a su presupuesto programado



MINISTERIO DE AGRICULTURA Y RIEGO
AUTORIDAD NACIONAL DEL AGUA
MONITOREO Y SEGUIMIENTO DE LAS ACTIVIDADES DE REDUCCION DE ALTO RIESGO 2015
I PAQUETE - S/. 163 MILLONES

ANA	FOLIO N°
DEPHM	7

22/02/2016

NOMBRE DE LA ACTIVIDAD	UBICACIÓN POLÍTICA				METAS PROGRAMADAS					PERIODO DE EJECUCIÓN		AVANCES				EMPRESA RESPONSABLE Y RESPONSABLES DE LA ACTIVIDAD		BENEFICIARIOS DE DAÑOS EVITADOS		ESTADO DE LA ACTIVIDAD Y COMENTARIO
	DEPARTAMENTO	PROVINCIA	DISTRITO	SECTOR	METAS FÍSICAS			PRESUPUESTO PROGRAMADO	PRESUPUESTO UNIDAD EJECUTORA	FECHA INICIO	FECHA TERMINO	FÍSICO		FINANCIERO		INGENIERO ESPECIALISTA	INGENIERO DE MONITOREO Y SEGUIMIENTO	SUPERFICIE (Ha)	FAMILIAS (N°)	
					DESCRIPCIÓN	CANT. (KM.) ANA	CANT. (KM.)					CANT.	(%)	(S/.)	(%)					
DEPARTAMENTO DE TUMBES						198.5	240.37	37,000,000.00	36,579,309.79			240.37	100.0%	36,821,883	99.52%			31,494	13,866	
DEPARTAMENTO DE TUMBES (PROGRAMADO)							198.57	37,000,000.00	36,579,309.79			198.57	100%	36,311,732.94	98.14%			29,541	11,893	
LIMPIEZA Y DESCOLMATACIÓN DEL RÍO TUMBES, SECTOR CABEZA DE LAGARTO - PAMPAS DE HOSPITAL, DISTRITO DE PAMPAS DE HOSPITAL, PROVINCIA Y DEPARTAMENTO DE TUMBES	TUMBES	TUMBES	PAMPAS DE HOSPITAL	CABEZA DE LAGARTO	DESCOLMATACIÓN	1.00	1.00	1,763,441.91	1,763,441.91	20/07/2015	20/10/2015	1.00	100%	1,757,642.51	100%	ING. ORLANDO TORRES FERNANDEZ	ING. POLICARPIO CALLE SAAVEDRA	200	100	ACTIVIDAD CULMINADA
LIMPIEZA Y DESCOLMATACIÓN DEL RÍO TUMBES, SECTOR CERRO BLANCO, DISTRITO DE SAN JUAN DE LA VIRGEN, PROVINCIA Y DEPARTAMENTO DE TUMBES	TUMBES	TUMBES	SAN JUAN DE LA VIRGEN	CERRO BLANCO	DESCOLMATACIÓN	1.32	1.32	3,707,892.89	3,707,892.89	20/07/2015	12/09/2015	1.32	100%	3,699,938.89	100%	ING. JOSÉ FELICIANO IDROGO CRUZADO	ING. JOSÉ FELICIANO IDROGO CRUZADO	200	100	ACTIVIDAD CULMINADA
LIMPIEZA Y DESCOLMATACIÓN DEL RÍO TUMBES, SECTOR PUENTE TUMBES, DISTRITO, PROVINCIA Y DEPARTAMENTO DE TUMBES	TUMBES	TUMBES	TUMBES	PUENTE TUMBES	DESCOLMATACIÓN	1.48	1.48	3,698,619.26	3,698,619.26	17/07/2015	14/10/2015	1.48	100%	3,692,416.26	100%	ING. JAIME CAMPOS FARFAN	ING. ROBERTO DIAZ PEREZ	600	400	ACTIVIDAD CULMINADA
PROTECCIÓN DE LA MARGEN IZQUIERDA DEL RÍO TUMBES, SECTOR LA NORIA, DISTRITO DE CORRALES, PROVINCIA Y DEPARTAMENTO DE TUMBES	TUMBES	TUMBES	CORRALES	LA NORIA	PROTECCIÓN DE RIBERA	0.60	0.74	4,589,202.17	4,189,202.17	22/07/2015	20/10/2015	0.74	100%	4,080,192.07	89%	ING. CARLOS PONCE ZAVALA	ING. CARLOS PONCE ZAVALA	1,000	600	ACTIVIDAD CULMINADA (GEOBOLSAS)
LIMPIEZA Y DESCOLMATACIÓN DEL RÍO TUMBES, SECTOR LA PEÑA, DISTRITO DE SAN JACINTO, PROVINCIA Y DEPARTAMENTO DE TUMBES	TUMBES	TUMBES	SAN JACINTO	LA PEÑA	DESCOLMATACIÓN	1	1.00	2,836,097	2,836,097	25/07/2015	02/09/2015	1.00	100%	2,834,784.20	100%	ING. JORGE CRUZADO DIAZ	ING. GIAN FRANCO MENDOZA	250	120	ACTIVIDAD CULMINADA
LIMPIEZA Y DESCOLMATACIÓN DE LOS DREÑES, CHIVATO-LA CUCHARA, LA CARBONERA, CORRENTOSO, EL PIJOY Y DREN CORRALES, DISTRITO DE CORRALES, PROVINCIA Y DEPARTAMENTO DE TUMBES	TUMBES	TUMBES	CORRALES	CHIVATO - LA CUCHARA - CARBONERA - CORRENTOSO - DREN CORRALES	LIMPIEZA DE DREN	37.20	37.20	2,520,428	2,520,428	23/07/2015	21/10/2015	37.20	100%	2,509,385.37	100%	ING. CARLOS GARCIA CHAPONAN	ING. GIAN FRANCO MENDOZA	3,400	900	ACTIVIDAD CULMINADA
LIMPIEZA Y DESCOLMATACIÓN DE LOS DREÑES DE LA MARGEN DERECHA DEL RÍO TUMBES, LA CONDEZA, FUERTO RICO, HUAQUILLAS BEBEDERO, ESTRADA, TROPEZON - SALAMANCA Y SAN JOSÉ, DISTRITO, PROVINCIA Y DEPARTAMENTO DE TUMBES	TUMBES	TUMBES	TUMBES	DREÑES LA CONDEZA, PUERTO RICO, HUAQUILLAS BEBEDERO, ESTRADA, TROPEZON - SALAMANCA Y SAN JOSÉ	LIMPIEZA DE DREN	18.00	18.00	1,271,613	1,271,613	23/07/2015	12/09/2015	18.00	100%	1,257,801.11	99%	ING. YURI RUEDA CHAVEZ	ING. GIAN FRANCO MENDOZA	1,100	600	ACTIVIDAD CULMINADA
LIMPIEZA Y ARRIMADO DEL DREN COLECTOR, CRUZ BLANCA, NUEVA ESPERANZA, CERRO BLANCO, TACURAL, DISTRITOS DE PAMPAS DE HOSPITAL, SAN JUAN DE LA VIRGEN, PROVINCIA, DEPARTAMENTO DE TUMBES	TUMBES	TUMBES	PAMPAS DE HOSPITAL	DREN COLECTOR CRUZ BLANCA, NUEVA ESPERANZA, CERRO BLANCO, TACURAL	LIMPIEZA DE DREN	5.00	5.00	628,330	607,840	20/07/2015	14/09/2015	5.00	100%	593,513.97	94%	ING. WILMER CORDOVA LOPEZ	ING. LOURDES SALLDARRIAGA	160	90	ACTIVIDAD CULMINADA
PROTECCIÓN DE LA MARGEN IZQUIERDA DEL RÍO TUMBES, SECTOR EL SAUCE, DISTRITO DE CORRALES, PROVINCIA Y DEPARTAMENTO DE TUMBES	TUMBES	TUMBES	CORRALES	EL SAUCE - CORRALES	PROTECCIÓN DE RIBERA	1.35	1.22	4,703,970	4,703,970	20/07/2015	17/10/2015	1.22	100%	4,674,403.82	99%	ING. ORLANDO ALEMAN ALEMAN	ING. ADAN MENDOZA SANCAS	350	250	ACTIVIDAD CULMINADA
PROTECCIÓN DE LA MARGEN DERECHA DEL RÍO TUMBES, SECTOR LA POLVADERA, DISTRITO DE PAMPAS DE HOSPITAL, PROVINCIA Y DEPARTAMENTO DE TUMBES	TUMBES	TUMBES	PAMPAS DE HOSPITAL	LA POLVADERA - PAMPAS DE HOSPITAL	PROTECCIÓN DE RIBERA	0.23	0.23	1,645,337	1,645,337	22/07/2015	19/09/2015	0.23	100%	1,639,488.71	100%	ING. NORBERTO RICO GARCIA	ING. ADAN MENDOZA SANCAS	400	200	ACTIVIDAD CULMINADA
PROTECCIÓN DE LA QUEBRADA URBINA EN EL TRAMO PROXIMO AL CANAL MARGEN IZQUIERDA DEL RÍO TUMBES, DISTRITO SAN JACINTO, PROVINCIA Y DEPARTAMENTO DE TUMBES	TUMBES	TUMBES	SAN JACINTO	QUEBRADA URBINA - MI	PROTECCIÓN DE RIBERA	0.18	0.18	440,566	440,566	24/07/2015	06/09/2015	0.18	100%	434,802.99	99%	ING. LUIS ALBERTO OLIVERA OLIVERA	ING. ADAN MENDOZA SANCAS	120	350	ACTIVIDAD CULMINADA
PROTECCIÓN DE LA MARGEN DERECHA DEL RÍO TUMBES, SECTOR CAPTACIÓN ARENA - LA PALMA, DISTRITO DE PAMPAS DE HOSPITAL, PROVINCIA Y DEPARTAMENTO DE TUMBES	TUMBES	TUMBES	PAMPAS DE HOSPITAL	LA ARENA - LA PALMA - PAMPAS DE HOSPITAL	PROTECCIÓN DE RIBERA	0.20	0.20	943,792	943,792	22/07/2015	04/09/2015	0.20	100%	928,855.92	98%	ING. HUGO AMERICO ACUÑA PERALTA	ING. JAIME PERLECHE FUENTES	90	90	ACTIVIDAD CULMINADA
PROTECCIÓN DE LA MARGEN DERECHA DEL RÍO TUMBES, SECTOR PAMPA GRANDE, DISTRITO, PROVINCIA Y DEPARTAMENTO DE TUMBES	TUMBES	TUMBES	TUMBES	RÍO TUMBES - PAMPA GRANDE	PROTECCIÓN DE RIBERA	0.18	0.18	761,288	761,288	27/07/2015	05/09/2015	0.18	100%	746,237.69	98%	ING. HECTOR EDWIN CARLIN MORGOLLO	ING. JAIME PERLECHE FUENTES	120	120	ACTIVIDAD CULMINADA
PROTECCIÓN DEL RÍO TUMBES MARGEN IZQUIERDA SECTORES URCOS, VISTA HERMOSA Y CRISTALES, DISTRITO DE CORRALES-SAN JACINTO, PROVINCIA Y DEPARTAMENTO DE TUMBES	TUMBES	TUMBES	CORRALES-SAN JACINTO	RÍO TUMBES - SECTOR URCOS, VISTA HERMOSA Y CRISTALES-SAN JACINTO	PROTECCIÓN DE RIBERA	0.26	0.26	1,287,116	1,287,116	22/07/2015	19/09/2015	0.26	100%	1,269,987.32	99%	ING. ALEXIS VLADIMIR SALLDARRIAGA PEÑA	ING. JAIME PERLECHE FUENTES	450	350	ACTIVIDAD CULMINADA
LIMPIEZA Y DESCOLMATACIÓN DEL DREN SALITRAL, DISTRITO DE AGUAS VERDES, PROVINCIA DE ZARUMILLA Y DEPARTAMENTO DE TUMBES	TUMBES	ZARUMILLA	AGUAS VERDES	DREN SALITRAL	LIMPIEZA DE DREN	2.00	2.00	149,500	149,500	20/08/2015	03/09/2015	2.00	100%	148,724.00	99%	ING. SEGISMUNDO CHUCES ORDINOLA	ING. YONDER URIARTE CARRASCO	500	450	ACTIVIDAD CULMINADA
LIMPIEZA Y DESCOLMATACIÓN DEL DREN LOS GAUCHOS, DISTRITO DE PAPAVAL, PROVINCIA DE ZARUMILLA Y DEPARTAMENTO DE TUMBES	TUMBES	ZARUMILLA	PAPAVAL	DREN LOS GAUCHOS	LIMPIEZA DE DREN	2.00	2.00	117,500	117,500	14/08/2015	03/09/2015	2.00	100%	116,800.00	99%	ING. CARLOS YENCO FURLONG SOTO	ING. YONDER URIARTE CARRASCO	300	200	ACTIVIDAD CULMINADA
LIMPIEZA Y DESCOLMATACIÓN DE LOS DREÑES EL PARRAMAL, ALGARROBAL Y EL MANGAL, SECTORES LA PALMA Y LECHUGAL, DISTRITO DE PAPAVAL, PROVINCIA DE ZARUMILLA, DEPARTAMENTO DE TUMBES	TUMBES	ZARUMILLA	PAPAVAL	DREÑES EL PARRAMAL, LA PALMA, LECHUGAL, PORVENIR	LIMPIEZA DE DREN	2.50	2.50	135,000	135,000	20/08/2015	07/09/2015	2.50	100%	134,200.00	99%	ING. DAGNER QUIPE ALEMAN	ING. YONDER URIARTE CARRASCO	150	120	ACTIVIDAD CULMINADA



MINISTERIO DE AGRICULTURA Y RIEGO
AUTORIDAD NACIONAL DEL AGUA
MONITOREO Y SEGUIMIENTO DE LAS ACTIVIDADES DE REDUCCION DE ALTO RIESGO 2015
I PAQUETE - S/. 163 MILLONES

22/02/2016

NOMBRE DE LA ACTIVIDAD	UBICACIÓN POLÍTICA				METAS PROGRAMADAS					PERIODO DE EJECUCIÓN		AVANCES				EMPRESA RESPONSABLE Y RESPONSABLES DE LA ACTIVIDAD		BENEFICIARIOS DE DAÑOS EVITADOS		ESTADO DE LA ACTIVIDAD Y COMENTARIO
	DEPARTAMENTO	PROVINCIA	DISTRITO	SECTOR	METAS FÍSICAS			PRESUPUESTO PROGRAMADO	PRESUPUESTO UNIDAD EJECUTORA	FECHA INICIO	FECHA TERMINO	FÍSICO		FINANCIERO		INGENIERO ESPECIALISTA	INGENIERO DE MONITOREO Y SEGUIMIENTO	SUPERFICIE (Ha.)	FAMILIAS (N°)	
					DESCRIPCIÓN	CANT. (KM.) ANA	CANT. (KM.)					CANT.	(%)	(S/.)	(%)					
DESCOLMATACION DREN CARNEROS SECTOR CP4 Y HUALTACO II	PIURA	PIURA	TAMBOGRANDE	CARNEROS	LIMPIEZA DE DREN	19.80	19.80	1,188,000	1,069,200	13/08/2015	29/08/2015	19.80	100%	1,153,279.93	97.1%	ING. EDUARDO ENRIQUE LOPEZ BECERRA	ING. DIONICIA AURORA NIQUEN VARGAS	4,000	158	ACTIVIDAD CULMINADA
DESCOLMATACION DE LA QUEBRADA RATON MUERTO EN EL SECTOR T.J 05 Y SAN ISIDRO	PIURA	PIURA	TAMBOGRANDE	TJ 05 SAN ISIDRO	LIMPIEZA DE QUEBRADA	2.70	2.70	309,481	278,533	30/07/2015	02/08/2015	2.70	100%	292,459.55	94.5%	ING. FRANCISCO TERENCE BARRIOS CHUYES	ING. MIGUEL ANGEL ODAR ESPINOZA	105	54	ACTIVIDAD CULMINADA
DESCOLMATACION DEL DREN CP2-COLERA	PIURA	PIURA	TAMBOGRANDE	COLERA	LIMPIEZA DE DREN	5.00	5.00	300,000	270,000	31/07/2015	10/08/2015	5.00	100%	283,500.00	94.5%	ING. JOSE CASTRO PISFIL	ING. DIONICIA AURORA NIQUEN VARGAS	3,500	120	ACTIVIDAD CULMINADA
DESCOLMATACION CAUCE DE QUEBRADA EL EREO II	PIURA	PIURA	TAMBOGRANDE	EREO II	LIMPIEZA DE QUEBRADA	8.00	8.00	258,007	232,206	05/08/2015	29/08/2015	8.00	100%	247,206.00	95.8%	ING. JAVIER BELTRAN CASTILLO AVILA	ING. AMLICAR FAYOL CELADA PADILLA	140	100	ACTIVIDAD CULMINADA
DESCOLMATACION DEL DREN SAN FELIPE SECTOR DE MALINGAS	PIURA	PIURA	TAMBOGRANDE	SAN FELIPE	LIMPIEZA DE DREN	4.00	4.00	235,927	212,334	03/08/2015	09/08/2015	4.00	100%	222,951.02	94.5%	ING. FRANCISCO TERENCE BARRIOS CHUYES	ING. MIGUEL ANGEL ODAR ESPINOZA	120	100	ACTIVIDAD CULMINADA
DESCOLMATACION DEL DREN EL EREO III EN EL SECTOR SOMATE ALTO-EL TABLAZO	PIURA	PIURA	TAMBOGRANDE	EREO III	LIMPIEZA DE DREN	3.90	3.90	192,000	172,800	01/08/2015	17/08/2015	3.90	100%	185,900.00	96.8%	ING. JAVIER BELTRAN CASTILLO AVILA	ING. AMLICAR FAYOL CELADA PADILLA	2,500	80	ACTIVIDAD CULMINADA
DESCOLMATACION CAUCE DE QUEBRADA SAN FRANCISCO	PIURA	PIURA	TAMBOGRANDE	SAN FRANCISCO	LIMPIEZA DE QUEBRADA	0.30	0.30	84,146	57,731	14/08/2015	15/08/2015	0.30	100%	57,731.40	90.0%	ING. LUIS ALBERTO REGALADO MORALES	ING. MAX ALBERTO BERNABE ORELLANO	250	80	ACTIVIDAD CULMINADA
DESCOLMATACION DEL RIO PIURA, EN EL SECTOR EL CARBON - MALINGAS	PIURA	PIURA	TAMBOGRANDE	CARBON MALINGAS	DESCOLMATACION	0.80	0.80	258,007	232,206	03/08/2015	13/08/2015	0.80	100%	252,817.00	98.0%	ING. LUIS ALBERTO REGALADO MORALES	ING. MAX ALBERTO BERNABE ORELLANO	60	60	ACTIVIDAD CULMINADA
ENROCADO TRAMO CRITICO DREN CARNEROS	PIURA	PIURA	TAMBOGRANDE					1,160,713												NO EJECUTO
DESCOLMATACION DEL DREN ÑACARA - MARGEN DERECHA DEL RIO YAPATERA	PIURA	MORROPON	CHULUCANAS	ÑACARA	LIMPIEZA DE DREN	7.25	7.25	115,956	104,360	03/08/2015	29/08/2015	7.25	100%	104,360.40	90.0%	ING. MIGUEL A. FLORES ZETA	ING. J. RONALD VILLALOBOS GUEVARA	300	200	ACTIVIDAD CULMINADA
DESCOLMATACION DEL DREN CHECO ALTO - MARGEN DERECHA DEL RIO CHARANAL	PIURA	MORROPON	CHULUCANAS	EL CHECO	LIMPIEZA DE DREN	6.00	6.00	95,984	86,368	10/08/2015	01/09/2015	6.00	100%	86,367.60	90.0%	ING. JORGE LUIS CHILCON HURTADO	ING. WALTER EDUARDO RAMOS VASQUEZ	250	150	ACTIVIDAD CULMINADA
DESCOLMATACION DE DREN LOS ZORROS - MARGEN IZQUIERDA DEL RIO SANCOR	PIURA	MORROPON	CHULUCANAS	LOS ZORROS	LIMPIEZA DE DREN	10.00	10.00	159,940	143,946	10/08/2015	01/09/2015	10.00	100%	143,946.00	90.0%	ING. VICTOR ENRIQUE TIRADO MIÑAN	ING. MARIA DEL CARMEN MARTINEZ SOLANO	300	200	ACTIVIDAD CULMINADA
DESCOLMATACION DEL DREN SAN MIGUEL - MARGEN IZQUIERDA DEL RIO PIURA	PIURA	MORROPON	CHULUCANAS	SAN MIGUEL	LIMPIEZA DE DREN	7.00	7.00	111,958	100,762	03/08/2015	29/08/2015	7.00	100%	100,762.20	90.0%	ING. JORGE LUIS CHILCON HURTADO	ING. WALTER EDUARDO RAMOS VASQUEZ	300	200	ACTIVIDAD CULMINADA
DESCOLMATACION DEL DREN ZAPOTAL - MARGEN IZQUIERDA DEL RIO YAPATERA	PIURA	MORROPON	CHULUCANAS	ZAPOTAL	LIMPIEZA DE DREN	3.00	3.00	47,982	43,184	03/08/2015	18/08/2015	3.00	100%	43,183.80	90.0%	ING. MIGUEL A. FLORES ZETA	ING. J. RONALD VILLALOBOS GUEVARA	200	200	ACTIVIDAD CULMINADA
DESCOLMATACION DEL DREN EL ZAPATA EL DIAMANTE BAJO - MARGEN DERECHA DEL RIO CHARANAL	PIURA	MORROPON	CHULUCANAS	EL DIAMANTE	LIMPIEZA DE DREN	7.50	7.50	119,955	107,960	03/08/2015	01/09/2015	7.50	100%	107,959.50	90.0%	ING. JORGE LUIS CHILCON HURTADO	ING. WALTER EDUARDO RAMOS VASQUEZ	350	250	ACTIVIDAD CULMINADA
DESCOLMATACION DEL DREN SIGE - MARGEN IZQUIERDA DEL RIO SANCOR	PIURA	MORROPON	CHULUCANAS	SIGE	LIMPIEZA DE DREN	3.00	3.00	47,982	43,184	06/08/2015	27/08/2015	3.00	100%	43,183.80	90.0%	ING. VICTOR ENRIQUE TIRADO MIÑAN	ING. MARIA DEL CARMEN MARTINEZ SOLANO	150	100	ACTIVIDAD CULMINADA
DESCOLMATACION DEL DREN HUASIMAL - MARGEN IZQUIERDA DEL RIO PIURA	PIURA	MORROPON	CHULUCANAS	HUASIMAL	LIMPIEZA DE DREN	7.00	7.00	111,958	100,762	03/08/2015	29/08/2015	7.00	100%	100,762.20	90.0%	ING. JORGE LUIS CHILCON HURTADO	ING. WALTER EDUARDO RAMOS VASQUEZ	300	200	ACTIVIDAD CULMINADA
DESCOLMATACION DEL DREN WISQUIRIS - MARGEN DERECHA DEL RIO YAPATERA	PIURA	MORROPON	CHULUCANAS	WISQUIRIS	LIMPIEZA DE DREN	6.00	6.00	95,984	86,368	03/08/2015	29/08/2015	6.00	100%	86,367.60	90.0%	ING. MIGUEL A. FLORES ZETA	ING. J. RONALD VILLALOBOS GUEVARA	200	100	ACTIVIDAD CULMINADA
DESCOLMATACION DEL DREN EL MOLINO - MARGEN DERECHA DEL RIO CHARANAL	PIURA	MORROPON	CHULUCANAS	EL MOLINO	LIMPIEZA DE DREN	3.50	3.50	55,979	50,381	25/08/2015	01/09/2015	3.50	100%	50,381.10	90.0%	ING. JORGE LUIS CHILCON HURTADO	ING. WALTER EDUARDO RAMOS VASQUEZ	150	100	ACTIVIDAD CULMINADA
DESCOLMATACION DEL DREN SERAPIO - MARGEN IZQUIERDA DEL RIO SANCOR	PIURA	MORROPON	CHULUCANAS	SERAPIO	LIMPIEZA DE DREN	2.00	2.00	31,988	28,789	03/08/2015	19/08/2015	2.00	100%	30,228.66	94.5%	ING. VICTOR ENRIQUE TIRADO MIÑAN	ING. MARIA DEL CARMEN MARTINEZ SOLANO	100	70	ACTIVIDAD CULMINADA
DESCOLMATACION DEL DREN LA ENCANTADA - MARGEN IZQUIERDA DEL RIO PIURA	PIURA	MORROPON	CHULUCANAS	LA ENCANTADA	LIMPIEZA DE DREN	7.00	7.00	111,958	100,762	03/08/2015	29/08/2015	7.00	100%	100,762.20	90.0%	ING. VICTOR ENRIQUE TIRADO MIÑAN	ING. MARIA DEL CARMEN MARTINEZ SOLANO	300	200	ACTIVIDAD CULMINADA
DESCOLMATACION DEL DREN SALITRAL - MARGEN IZQUIERDA DEL RIO YAPATERA	PIURA	MORROPON	CHULUCANAS	SALITRAL	LIMPIEZA DE DREN	2.00	2.00	31,988	28,789	03/08/2015	24/08/2015	2.00	100%	30,228.66	94.5%	ING. MIGUEL A. FLORES ZETA	ING. J. RONALD VILLALOBOS GUEVARA	200	200	ACTIVIDAD CULMINADA
DESCOLMATACION DEL DREN MARTINEZ - MARGEN DERECHA DEL RIO CHARANAL	PIURA	MORROPON	CHULUCANAS	MARTINEZ	LIMPIEZA DE DREN	2.50	2.50	39,985	35,987	04/08/2015	24/08/2015	2.50	100%	37,785.83	94.5%	ING. JORGE LUIS CHILCON HURTADO	ING. WALTER EDUARDO RAMOS VASQUEZ	200	150	ACTIVIDAD CULMINADA
DESCOLMATACION DEL DREN LA TERCERA - MARGEN IZQUIERDA DEL RIO SANCOR	PIURA	MORROPON	CHULUCANAS	LA TERCERA	LIMPIEZA DE DREN	1.50	1.50	23,991	21,592	11/08/2015	29/08/2015	1.50	100%	21,591.90	90.0%	ING. VICTOR ENRIQUE TIRADO MIÑAN	ING. MARIA DEL CARMEN MARTINEZ SOLANO	200	100	ACTIVIDAD CULMINADA
DESCOLMATACION DEL DREN FENIX - MARGEN DERECHA DEL RIO YAPATERA	PIURA	MORROPON	CHULUCANAS	FENIX	LIMPIEZA DE DREN	3.00	3.00	47,982	43,184	03/08/2015	28/08/2015	3.00	100%	43,183.80	90.0%	ING. MIGUEL A. FLORES ZETA	ING. J. RONALD VILLALOBOS GUEVARA	150	100	ACTIVIDAD CULMINADA



MINISTERIO DE AGRICULTURA Y RIEGO
AUTORIDAD NACIONAL DEL AGUA
MONITOREO Y SEGUIMIENTO DE LAS ACTIVIDADES DE REDUCCION DE ALTO RIESGO 2015
I PAQUETE - S/. 163 MILLONES

22/02/2016

NOMBRE DE LA ACTIVIDAD	UBICACIÓN POLÍTICA				METAS PROGRAMADAS					PERIODO DE EJECUCIÓN		AVANCES				EMPRESA RESPONSABLE Y RESPONSABLES DE LA ACTIVIDAD		BENEFICIARIOS DE DAÑOS EVITADOS		ESTADO DE LA ACTIVIDAD Y COMENTARIO	
	DEPARTAMENTO	PROVINCIA	DISTRITO	SECTOR	METAS FÍSICAS			PRESUPUESTO PROGRAMADO	PRESUPUESTO EJECUTORIA	UNIDAD	FECHA INICIO	FECHA TERMINO	FÍSICO		FINANCIERO		INGENIERO ESPECIALISTA	INGENIERO DE MONITOREO Y SEGUIMIENTO	SUPERFICIE (Ha.)		FAMILIAS (N°)
					DESCRIPCIÓN	CANT. (KM.) ANA	CANT. (KM.)						CANT.	(%)	(S/.)	(%)					
39	DESCOLMATACION DEL DREN CIENAGOS IIA - MARGEN DERECHA DEL RIO CHARANAL	PIURA	MORROPON	CHULUCANAS	CIENAGOS IIA	LIMPIEZA DE DREN	2.50	2.50	39,985	35,887	04/08/2015	14/08/2015	2.50	100%	37,785.83	94.5%	ING. WALTER EDUARDO RAMOS VASQUEZ	ING. J. RONALD VILLALOBOS GUEVARA	150	100	ACTIVIDAD CULMINADA
	DESCOLMATACION DEL DREN LAS DICINUEVE - MARGEN IZQUIERDA DEL RIO SANCOR	PIURA	MORROPON	CHULUCANAS	LAS DICINUEVE	LIMPIEZA DE DREN	1.50	1.50	23,991	21,592	03/08/2015	22/08/2015	1.50	100%	22,671.50	94.5%	ING. VICTOR ENRIQUE TIRADO MIÑAN	ING. MARIA DEL CARMEN MARTINEZ SOLANO	200	100	ACTIVIDAD CULMINADA
41	DESCOLMATACION DEL DREN CARMELO BAJO - MARGEN IZQUIERDA DEL RIO YAPATERA	PIURA	MORROPON	CHULUCANAS	CARMELO	LIMPIEZA DE DREN	5.00	5.00	79,970	71,973	03/08/2015	25/08/2015	5.00	100%	75,571.65	94.5%	ING. MIGUEL A. FLORES ZETA	ING. J. RONALD VILLALOBOS GUEVARA	200	200	ACTIVIDAD CULMINADA
	DESCOLMATACION DEL DREN EL COCO - MARGEN DERECHA DEL RIO CHARANAL	PIURA	MORROPON	CHULUCANAS	EL COCO	LIMPIEZA DE DREN	2.50	2.50	39,985	35,887	03/08/2015	14/08/2015	2.50	100%	37,785.83	94.5%	ING. JORGE LUIS CHILCON HURTADO	ING. WALTER EDUARDO RAMOS VASQUEZ	150	100	ACTIVIDAD CULMINADA
43	DESCOLMATACION DEL DREN CHAVELO - MARGEN IZQUIERDA DEL RIO SANCOR	PIURA	MORROPON	CHULUCANAS	CHAVELO	LIMPIEZA DE DREN	1.50	1.50	23,991	21,592	10/08/2015	14/08/2015	1.50	100%	21,591.90	90.0%	ING. VICTOR ENRIQUE TIRADO MIÑAN	ING. MARIA DEL CARMEN MARTINEZ SOLANO	100	80	ACTIVIDAD CULMINADA
	DESCOLMATACION DEL DREN PASICHE - MARGEN IZQUIERDA DEL RIO YAPATERA	PIURA	MORROPON	CHULUCANAS	PASICHE	LIMPIEZA DE DREN	1.50	1.50	23,991	21,592	04/08/2015	18/08/2015	1.50	100%	22,671.50	94.5%	ING. MIGUEL A. FLORES ZETA	ING. J. RONALD VILLALOBOS GUEVARA	100	100	ACTIVIDAD CULMINADA
	DESCOLMATACION DEL DREN PAREDONES - MARGEN IZQUIERDA DEL RIO SANCOR	PIURA	MORROPON	CHULUCANAS	PAREDONES	LIMPIEZA DE DREN	10.00	10.00	159,940	143,946	06/08/2015	01/09/2015	10.00	100%	143,946.00	90.0%	ING. VICTOR ENRIQUE TIRADO MIÑAN	ING. MARIA DEL CARMEN MARTINEZ SOLANO	250	150	ACTIVIDAD CULMINADA
	DESCOLMATACION DEL DREN TRIGO - MARGEN DERECHA DEL RIO YAPATERA	PIURA	MORROPON	CHULUCANAS	TRIGO	LIMPIEZA DE DREN	6.00	6.00	95,964	86,368	03/08/2015	29/08/2015	6.00	100%	86,367.60	90.0%	ING. MIGUEL A. FLORES ZETA	ING. J. RONALD VILLALOBOS GUEVARA	200	100	ACTIVIDAD CULMINADA
	DESCOLMATACION DEL DREN TORTOLITAS - MARGEN IZQUIERDA DEL RIO SANCOR	PIURA	MORROPON	CHULUCANAS	TORTOLITAS	LIMPIEZA DE DREN	5.00	5.00	79,970	71,973	06/08/2015	22/08/2015	5.00	100%	75,571.65	94.5%	ING. VICTOR ENRIQUE TIRADO MIÑAN	ING. MARIA DEL CARMEN MARTINEZ SOLANO	250	150	ACTIVIDAD CULMINADA
	DESCOLMATACION DEL DREN LAGUNAS - MARGEN DERECHA DEL RIO YAPATERA	PIURA	MORROPON	CHULUCANAS	LAGUNAS	LIMPIEZA DE DREN	7.00	7.00	111,958	100,762	03/08/2015	29/08/2015	7.00	100%	100,762.20	90.0%	ING. MIGUEL A. FLORES ZETA	ING. J. RONALD VILLALOBOS GUEVARA	300	200	ACTIVIDAD CULMINADA
	DESCOLMATACION DEL DREN CARMELO ALTO - MARGEN IZQUIERDA DEL RIO YAPATERA	PIURA	MORROPON	CHULUCANAS	CARMELO	LIMPIEZA DE DREN	5.00	5.00	79,970	71,973	03/08/2015	28/08/2015	5.00	100%	71,973.00	90.0%	ING. MIGUEL A. FLORES ZETA	ING. J. RONALD VILLALOBOS GUEVARA	200	200	ACTIVIDAD CULMINADA
50	DESCOLMATACION DEL DREN LA HUERTA - MARGEN IZQUIERDA DEL RIO PIURA	PIURA	MORROPON	LA MATANZA	LA HUERTA	LIMPIEZA DE DREN	1.50	1.50	23,991	21,592	03/08/2015	14/08/2015	1.50	100%	22,671.50	94.5%	ING. MANUEL SANDOVAL OJEDA	ING. LUZ MARINA AGUILAR TUNI	200	150	ACTIVIDAD CULMINADA
	DESCOLMATACION DEL DREN PAMPAS II EX GANADERA - MARGEN IZQUIERDA DEL RIO PIURA	PIURA	MORROPON	LA MATANZA	PAMPAS II	LIMPIEZA DE DREN	4.00	4.00	63,976	57,578	03/08/2015	01/09/2015	4.00	100%	57,578.40	90.0%	ING. MANUEL SANDOVAL OJEDA	ING. LUZ MARINA AGUILAR TUNI	250	150	ACTIVIDAD CULMINADA
52	DESCOLMATACION DEL DREN LOMA NEGRA - MARGEN IZQUIERDA DEL RIO PIURA	PIURA	MORROPON	LA MATANZA	LOMA NEGRA	LIMPIEZA DE DREN	2.00	2.00	31,988	28,789	03/08/2015	20/08/2015	2.00	100%	30,228.66	94.5%	ING. MANUEL SANDOVAL OJEDA	ING. LUZ MARINA AGUILAR TUNI	200	150	ACTIVIDAD CULMINADA
	DESCOLMATACION DEL DREN SAN VICENTE - MARGEN DERECHA DEL RIO PIURA	PIURA	MORROPON	LA MATANZA	SAN VICENTE	LIMPIEZA DE DREN	2.00	2.00	31,988	28,789	03/08/2015	19/08/2015	2.00	100%	30,228.66	94.5%	ING. MANUEL SANDOVAL OJEDA	ING. LUZ MARINA AGUILAR TUNI	200	150	ACTIVIDAD CULMINADA
54	DESCOLMATACION DEL DREN INVERNAS - MARGEN IZQUIERDA DEL RIO PIURA	PIURA	MORROPON	LA MATANZA	INVERNAS	LIMPIEZA DE DREN	1.00	1.00	15,994	14,395	03/08/2015	14/08/2015	1.00	100%	14,394.60	90.0%	ING. MANUEL SANDOVAL OJEDA	ING. LUZ MARINA AGUILAR TUNI	200	150	ACTIVIDAD CULMINADA
	DESCOLMATACION DEL DREN SAN HILARION - MARGEN IZQUIERDA DEL RIO PIURA	PIURA	MORROPON	LA MATANZA	SAN HILARION	LIMPIEZA DE DREN	1.50	1.50	23,991	21,592	03/08/2015	14/08/2015	1.50	100%	22,671.50	94.5%	ING. MANUEL SANDOVAL OJEDA	ING. LUZ MARINA AGUILAR TUNI	200	150	ACTIVIDAD CULMINADA
56	DESCOLMATACION DEL RIO PIURA SECTOR PRAXEDES	PIURA	MORROPON	LA MATANZA	PRAXEDES	DESCOLMATACION	1.50	1.50	1,329,900	1,196,910	03/08/2015	02/09/2015	1.50	100%	1,196,910.00	90.0%	ING. MANUEL SANDOVAL OJEDA	ING. LUZ MARINA AGUILAR TUNI	200	100	ACTIVIDAD CULMINADA
	DESCOLMATACION DEL CAUCE DEL RIO PIURA, SECTOR FRANCO ALTO	PIURA	MORROPON	LA MATANZA	FRANCO ALTO	DESCOLMATACION	5.00	5.00	1,467,103	1,320,393	03/08/2015	02/09/2015	5.00	100%	1,320,392.70	90.0%	ING. MANUEL SANDOVAL OJEDA	ING. LUZ MARINA AGUILAR TUNI	450	170	ACTIVIDAD CULMINADA
	DESCOLMATACION DEL DREN MORROPON Y FRANCO - MARGEN DERECHA DEL RIO LA GALLEGA	PIURA	MORROPON	MORROPON	MORROPON Y FRANCO	LIMPIEZA DE DREN	5.00	5.00	79,970	71,973	13/08/2015	02/09/2015	5.00	100%	71,973.00	90.0%	ING. ALVARO NIZAMA YAMUNAQUE	ING. JULIO CESAR TORRES NAVARRO	1,000	300	ACTIVIDAD CULMINADA
	DESCOLMATACION DEL DREN INVERNAS - MARGEN DERECHA DEL RIO LA GALLEGA	PIURA	MORROPON	MORROPON	INVERNAS	LIMPIEZA DE DREN	3.00	3.00	47,982	20,780	13/08/2015	01/09/2015	3.00	100%	20,780.05	43.3%	ING. ALVARO NIZAMA YAMUNAQUE	ING. JULIO CESAR TORRES NAVARRO	200	100	ACTIVIDAD CULMINADA
	DESCOLMATACION DEL DREN HUAQUILLAS - MARGEN DERECHA DEL RIO LA GALLEGA	PIURA	MORROPON	MORROPON	LA HUAQUILLA	LIMPIEZA DE DREN	2.00	2.00	31,988	28,789	13/08/2015	20/08/2015	2.00	100%	30,228.66	94.5%	ING. ALVARO NIZAMA YAMUNAQUE	ING. JULIO CESAR TORRES NAVARRO	200	100	ACTIVIDAD CULMINADA
	DESCOLMATACION DEL DREN LA CAONA - MARGEN DERECHA DEL RIO LA GALLEGA	PIURA	MORROPON	MORROPON	LA CAONA	LIMPIEZA DE DREN	1.40	1.40	31,988	28,789	13/08/2015	20/08/2015	1.40	100%	30,228.66	94.5%	ING. ALVARO NIZAMA YAMUNAQUE	ING. JULIO CESAR TORRES NAVARRO	100	100	ACTIVIDAD CULMINADA
	DESCOLMATACION DEL DREN LA LUZ - MARGEN DERECHA DEL RIO LA GALLEGA	PIURA	MORROPON	MORROPON	LA LUZ	LIMPIEZA DE DREN	4.50	4.50	71,973	25,174	13/08/2015	25/08/2015	4.50	100%	26,432.60	36.7%	ING. ALVARO NIZAMA YAMUNAQUE	ING. JULIO CESAR TORRES NAVARRO	100	100	ACTIVIDAD CULMINADA
	DESCOLMATACION DEL DREN SONDORILLO - MARGEN DERECHA DEL RIO LA GALLEGA	PIURA	MORROPON	MORROPON	SONDORILLO	LIMPIEZA DE DREN	5.00	5.00	79,970	65,405	13/08/2015	01/09/2015	5.00	100%	65,405.25	81.8%	ING. ALVARO NIZAMA YAMUNAQUE	ING. JULIO CESAR TORRES NAVARRO	100	100	ACTIVIDAD CULMINADA



MINISTERIO DE AGRICULTURA Y RIEGO
AUTORIDAD NACIONAL DEL AGUA
MONITOREO Y SEGUIMIENTO DE LAS ACTIVIDADES DE REDUCCION DE ALTO RIESGO 2015
I PAQUETE - S/. 163 MILLONES

22/02/2016

NOMBRE DE LA ACTIVIDAD	UBICACIÓN POLÍTICA				METAS PROGRAMADAS					PERIODO DE EJECUCIÓN		AVANCES				EMPRESA RESPONSABLE Y RESPONSABLES DE LA ACTIVIDAD		BENEFICIARIOS DE DAÑOS EVITADOS		ESTADO DE LA ACTIVIDAD Y COMENTARIO	
	DEPARTAMENTO	PROVINCIA	DISTRITO	SECTOR	METAS FÍSICAS			PRESUPUESTO PROGRAMADO	PRESUPUESTO EJECCUTORA	UNIDAD	FECHA INICIO	FECHA TERMINO	FÍSICO		FINANCIERO		INGENIERO ESPECIALISTA	INGENIERO DE MONITOREO Y SEGUIMIENTO	SUPERFICIE (Ha.)		FAMILIAS (N°)
					DESCRIPCIÓN	CANT. (KM.) ANA	CANT. (KM.)						CANT.	(%)	(S/.)	(%)					
DESCOLMATACION DEL DREN BARRANZUELA - MARGEN DERECHA DEL RIO LA GALLEGA	PIURA	MORROPON	MORROPON	BARRANZUELA	LIMPIEZA DE DREN	4.00	4.00	63,976	27,801		13/08/2015	26/08/2015	4.00	100%	29,190.65	45.6%	ING. ALVARO NIZAMA YAMUNAQUE	ING. JULIO CESAR TORRES NAVARRO	200	150	ACTIVIDAD CULMINADA
DESCOLMATACION DEL DREN GUAYAQUILES - MARGEN DERECHA DEL RIO LA GALLEGA	PIURA	MORROPON	MORROPON	GUAYAQUILES	LIMPIEZA DE DREN	3.00	3.00	47,982	25,780		13/08/2015	26/08/2015	3.00	100%	27,069.05	56.4%	ING. ALVARO NIZAMA YAMUNAQUE	ING. JULIO CESAR TORRES NAVARRO	100	80	ACTIVIDAD CULMINADA
DESCOLMATACION DEL DREN ALVAS - MARGEN DERECHA DEL RIO LA GALLEGA	PIURA	MORROPON	MORROPON	ALVAS	LIMPIEZA DE DREN	2.50	2.50	39,965	24,770		13/08/2015	26/08/2015	2.50	100%	26,008.28	65.0%	ING. ALVARO NIZAMA YAMUNAQUE	ING. JULIO CESAR TORRES NAVARRO	100	80	ACTIVIDAD CULMINADA
DESCOLMATACION DEL DREN PALTALES - MARGEN DERECHA DEL RIO LA GALLEGA	PIURA	MORROPON	MORROPON	PALTALES	LIMPIEZA DE DREN	3.00	3.00	47,982	20,780		13/08/2015	20/08/2015	3.00	100%	20,780.05	43.3%	ING. ALVARO NIZAMA YAMUNAQUE	ING. JULIO CESAR TORRES NAVARRO	100	100	ACTIVIDAD CULMINADA
DESCOLMATACION DEL DREN BUENOS AIRES - MARGEN IZQUIERDA DEL RIO CORRAL DEL MEDIO	PIURA	MORROPON	BUENOS AIRES	BUENOS AIRES	LIMPIEZA DE DREN	2.75	2.75	95,964	28,606		29/08/2015	01/09/2015	2.75	100%	28,606.06	29.8%	ING. WILMAN CHANTA VICENTE	ING. JORGE CHAMBA VICENTE	350	200	ACTIVIDAD CULMINADA
DESCOLMATACION DEL DREN PUEBLO NUEVO - MARGEN DERECHA DEL RIO CORRAL DEL MEDIO	PIURA	MORROPON	BUENOS AIRES	PUEBLO NUEVO	LIMPIEZA DE DREN	0.76	0.76	63,976	26,646		29/08/2015	01/09/2015	0.76	100%	26,645.99	41.6%	ING. WILMAN CHANTA VICENTE	ING. JORGE CHAMBA VICENTE	250	150	ACTIVIDAD CULMINADA
DESCOLMATACION DEL DREN BEJUCAL - MARGEN IZQUIERDA DEL RIO CORRAL DEL MEDIO	PIURA	MORROPON	BUENOS AIRES	BEJUCAL	LIMPIEZA DE DREN	5.00	5.00	79,970	53,189		29/08/2015	01/09/2015	5.00	100%	53,188.72	66.5%	ING. WILMAN CHANTA VICENTE	ING. JORGE CHAMBA VICENTE	250	50	ACTIVIDAD CULMINADA
DESCOLMATACION DEL DREN PILCA - MARGEN IZQUIERDA DEL RIO CORRAL DEL MEDIO	PIURA	MORROPON	BUENOS AIRES	PILCA	LIMPIEZA DE DREN	10.00	10.00	79,970	25,780		29/08/2015	02/09/2015	10.00	100%	25,780.05	32.2%	ING. WILMAN CHANTA VICENTE	ING. JORGE CHAMBA VICENTE	250	150	ACTIVIDAD CULMINADA
DESCOLMATACION DEL DREN EL INGENIO - MARGEN IZQUIERDA DEL RIO CORRAL DEL MEDIO	PIURA	MORROPON	BUENOS AIRES	EL INGENIO	LIMPIEZA DE DREN	10.00	10.00	159,940	143,948		29/08/2015	02/09/2015	10.00	100%	143,946.00	90.0%	ING. WILMAN CHANTA VICENTE	ING. JORGE CHAMBA VICENTE	450	250	ACTIVIDAD CULMINADA
DESCOLMATACION DEL DREN PAJONAL - MARGEN IZQUIERDA DEL RIO CORRAL DEL MEDIO	PIURA	MORROPON	BUENOS AIRES	PAJONAL	LIMPIEZA DE DREN	4.00	4.00	63,976	57,578		29/08/2015	02/09/2015	4.00	100%	57,578.40	90.0%	ING. WILMAN CHANTA VICENTE	ING. JORGE CHAMBA VICENTE	200	150	ACTIVIDAD CULMINADA
DESCOLMATACION DEL DREN EL CEREZO CHISPO ALTO - MARGEN IZQUIERDA DEL RIO PIURA	PIURA	MORROPON	SALITRAL	EL CEREZO	LIMPIEZA DE DREN	7.00	7.00	111,958	100,762		28/08/2015	02/09/2015	7.00	100%	100,762.20	90.0%	ING. JORGE MARTIN VARGAS CORDOVA	ING. FLOR ANGELICA GUEVARA BELLODAS	450	300	ACTIVIDAD CULMINADA
DESCOLMATACION DEL DREN EL NARANJO - MARGEN IZQUIERDA DEL RIO PIURA	PIURA	MORROPON	SALITRAL	EL NARANJO	LIMPIEZA DE DREN	4.50	4.50	71,973	64,776		20/08/2015	01/09/2015	4.50	100%	64,775.70	90.0%	ING. KAREM LYSSET ZAPARAT PALOMINO	ING. KAREN MINELLY CALLE RUBIO	200	150	ACTIVIDAD CULMINADA
DESCOLMATACION DEL DREN EL COCO - MARGEN IZQUIERDA DEL RIO PIURA	PIURA	MORROPON	SALITRAL	EL COCO	LIMPIEZA DE DREN	4.00	4.00	63,976	57,578		20/08/2015	01/09/2015	4.00	100%	57,578.40	90.0%	ING. KAREM LYSSET ZAPARAT PALOMINO	ING. KAREN MINELLY CALLE RUBIO	250	100	ACTIVIDAD CULMINADA
DESCOLMATACION DEL DREN SAN JUAN - MARGEN IZQUIERDA DEL RIO PIURA	PIURA	MORROPON	SALITRAL	SAN JUAN	LIMPIEZA DE DREN	6.00	6.00	95,964	86,368		26/08/2015	02/09/2015	6.00	100%	86,367.60	90.0%	ING. KAREM LYSSET ZAPARAT PALOMINO	ING. KAREN MINELLY CALLE RUBIO	450	250	ACTIVIDAD CULMINADA
DESCOLMATACION DEL DREN PALACIOS - MARGEN IZQUIERDA DEL RIO PIURA	PIURA	MORROPON	SALITRAL	PALACIOS	LIMPIEZA DE DREN	3.00	3.00	47,982	43,184		27/08/2015	02/09/2015	3.00	100%	43,183.80	90.0%	ING. JORGE MARTIN VARGAS CORDOVA	ING. FLOR ANGELICA GUEVARA BELLODAS	450	200	ACTIVIDAD CULMINADA
DESCOLMATACION DEL DREN LOS ALAMBRES - MARGEN IZQUIERDA DEL RIO PIURA	PIURA	MORROPON	SALITRAL	LOS ALAMBRES	LIMPIEZA DE DREN	6.00	6.00	95,964	86,368		20/08/2015	02/09/2015	6.00	100%	86,367.60	90.0%	ING. KAREM LYSSET ZAPARAT PALOMINO	ING. KAREN MINELLY CALLE RUBIO	300	200	ACTIVIDAD CULMINADA
DESCOLMATACION DEL DREN EL TUTUMO MARGEN IZQUIERDA DEL RIO PIURA	PIURA	MORROPON	SALITRAL	EL TUTUMO	LIMPIEZA DE DREN	3.00	3.00	47,982	43,184		28/08/2015	02/09/2015	3.00	100%	43,183.80	90.0%	ING. JORGE MARTIN VARGAS CORDOVA	ING. FLOR ANGELICA GUEVARA BELLODAS	150	90	ACTIVIDAD CULMINADA
DESCOLMATACION DEL DREN RANCHO MOLINA - MARGEN IZQUIERDA DEL RIO PIURA	PIURA	MORROPON	SALITRAL	RANCHO MOLINA	LIMPIEZA DE DREN	2.00	2.00	31,988	28,789		27/08/2015	02/09/2015	2.00	100%	28,789.20	90.0%	ING. JORGE MARTIN VARGAS CORDOVA	ING. FLOR ANGELICA GUEVARA BELLODAS	300	200	ACTIVIDAD CULMINADA
DESCOLMATACION DEL DREN CONCHA - MARGEN IZQUIERDA DEL RIO PIURA	PIURA	MORROPON	SALITRAL	CONCHA	LIMPIEZA DE DREN	1.00	1.00	15,994	14,395		28/08/2015	02/09/2015	1.00	100%	14,394.60	90.0%	ING. KAREM LYSSET ZAPARAT PALOMINO	ING. KAREN MINELLY CALLE RUBIO	150	50	ACTIVIDAD CULMINADA
DESCOLMATACION DEL DREN NIEVES - MARGEN IZQUIERDA DEL RIO PIURA	PIURA	MORROPON	SALITRAL	NIEVES	LIMPIEZA DE DREN	1.00	1.00	15,994	14,395		27/08/2015	01/09/2015	1.00	100%	14,394.60	90.0%	ING. KAREM LYSSET ZAPARAT PALOMINO	ING. KAREN MINELLY CALLE RUBIO	150	50	ACTIVIDAD CULMINADA
DESCOLMATACION DE DREN ALGARROBAL - MARGEN IZQUIERDA DEL RIO BIGOTE	PIURA	MORROPON	SAN JUAN DE BIGOTE	ALGARROBAL	LIMPIEZA DE DREN	6.00	6.00	95,964	86,368		10/08/2015	01/09/2015	6.00	100%	86,367.60	90.0%	ING. DANY TESEN PARIENTE	ING. LUIS ALBERTO SIRLOPU SAAVEDRA	180	100	ACTIVIDAD CULMINADA
DESCOLMATACION DE DREN MARTINO - MARGEN DERECHA DEL RIO BIGOTE	PIURA	MORROPON	SAN JUAN DE BIGOTE	MARTINO	LIMPIEZA DE DREN	4.00	4.00	63,976	57,578		10/08/2015	22/08/2015	4.00	100%	60,457.32	94.5%	ING. DANY TESEN PARIENTE	ING. LUIS ALBERTO SIRLOPU SAAVEDRA	100	80	ACTIVIDAD CULMINADA
DESCOLMATACION DE DREN LIMONAL BADO DE GARZA - MARGEN DERECHA DEL RIO BIGOTE	PIURA	MORROPON	SAN JUAN DE BIGOTE	BADO GARZA	LIMPIEZA DE DREN	1.70	1.70	27,189	24,470		10/08/2015	21/08/2015	1.70	100%	25,693.61	94.5%	ING. DANY TESEN PARIENTE	ING. LUIS ALBERTO SIRLOPU SAAVEDRA	180	100	ACTIVIDAD CULMINADA
DESCOLMATACION DE DREN SANTA ROSA CHAQUIRO - MARGEN IZQUIERDA DEL RIO BIGOTE	PIURA	MORROPON	SAN JUAN DE BIGOTE	CHAQUIRO	LIMPIEZA DE DREN	4.00	4.00	63,976	57,578		10/08/2015	25/08/2015	4.00	100%	57,578.40	90.0%	ING. DANY TESEN PARIENTE	ING. LUIS ALBERTO SIRLOPU SAAVEDRA	250	100	ACTIVIDAD CULMINADA
DESCOLMATACION DE DREN RISCO - MARGEN IZQUIERDA DEL RIO BIGOTE	PIURA	MORROPON	SAN JUAN DE BIGOTE	RISCO	LIMPIEZA DE DREN	1.60	1.60	25,590	23,031		31/08/2015	02/09/2015	1.60	100%	23,031.00	90.0%	ING. DANY TESEN PARIENTE	ING. LUIS ALBERTO SIRLOPU SAAVEDRA	100	50	ACTIVIDAD CULMINADA



MINISTERIO DE AGRICULTURA Y RIEGO
AUTORIDAD NACIONAL DEL AGUA
MONITOREO Y SEGUIMIENTO DE LAS ACTIVIDADES DE REDUCCION DE ALTO RIESGO 2015
I PAQUETE - S/. 163 MILLONES

22/02/2016

NOMBRE DE LA ACTIVIDAD	UBICACION POLITICA				METAS PROGRAMADAS						PERIODO DE EJECUCION		AVANCES				EMPRESA RESPONSABLE Y RESPONSABLES DE LA ACTIVIDAD		BENEFICIARIOS DE DAÑOS EVITADOS		ESTADO DE LA ACTIVIDAD Y COMENTARIO
	DEPARTAMENTO	PROVINCIA	DISTRITO	SECTOR	METAS FISICAS			PRESUPUESTO PROGRAMADO	PRESUPUESTO UNIDAD EJECUTORA	FECHA INICIO	FECHA TERMINO	FISICO		FINANCIERO		INGENIERO ESPECIALISTA	INGENIERO DE MONITOREO Y SEGUIMIENTO	SUPERFICIE (Ha.)	FAMILIAS (N°)		
					DESCRIPCION	CANT. (KM.) ANA	CANT. (KM.)					CANT.	(%)	(S/.)	(%)						
DESCOLMATACION DEL CAUCE DEL RIO JEQUETEPEQUE, TRAMO SECTOR PAY PAY.	LA LIBERTAD	CONTUMAZA	YONAN	PAY PAY.	DESCOLMATACION	1.50	1.50	697,623	697,623	23/07/2015	28/08/2015	3.40	227%	473,188.80	67.83%	ING. RAUL ENRIQUE PETROZZI PUSSE	ING. JOSE RICARDO ALCOCER FLORES	120.00	150	ACTIVIDAD CULMINADA	
DESCOLMATACION DEL CAUCE DEL RIO JEQUETEPEQUE, TRAMO TOMA PEÑA - PUENTE VENTANILLAS.	LA LIBERTAD	CONTUMAZA	YONAN	VENTANILLAS.	DESCOLMATACION	2.50	2.50	1,137,672	1,137,672	30/07/2015	27/09/2015	2.50	100%	846,213.65	74.38%	ING. RAUL ENRIQUE PETROZZI PUSSE	ING. JOSE RICARDO ALCOCER FLORES	120.00	150	ACTIVIDAD CULMINADA	
DESCOLMATACION DEL CAUCE DEL RIO CHAMAN, SECTOR TAHUANTINSUYO.	LA LIBERTAD	CHEPEN	PUEBLO NUEVO	TAHUANTINSUYO	DESCOLMATACION	1.00	1.00	224,460	224,460	10/09/2015	29/09/2015	1.00	100%	191,729.51	85.42%	ING. JUAN CARLOS FIESTAS RAMIREZ	ING. JOSE RICARDO ALCOCER FLORES	30.00	25	ACTIVIDAD CULMINADA	
DESCOLMATACION DEL CAUCE DEL RIO CHAMAN, TRAMO PUENTE PANAMERICANA.	LA LIBERTAD	CHEPEN	CHEPEN	SAN JOSE DE MORO	DESCOLMATACION	1.50	1.50	479,031	479,031	15/08/2015	08/09/2015	1.08	72%	188,692.06	39.39%	ING. JUAN CARLOS FIESTAS RAMIREZ	ING. JOSE RICARDO ALCOCER FLORES	200.00	150	ACTIVIDAD CULMINADA CON REDUCCION DE META OPOSICION DE AGRICULTORES	
DESCOLMATACION DE QUEBRADA MAL ALMA	LA LIBERTAD	ASCOPE	CHICAMA	MAL ALMA	LIMPIEZA DE QUEBRADA	3.00	1.17	146,778	146,778	13/09/2015	02/10/2015	1.17	100%	133,208.51	90.76%	ING. WALTER OSWALDO CRUZADO DIAZ	ING. ROLANDO MIGUEL CUBAS PEREZ	350.00	70	ACTIVIDAD CULMINADA	
DESCOLMATACION DE QUEBRADA QUIRRIPANO PARTE ALTA	LA LIBERTAD	ASCOPE	CHICAMA	PARTE ALTA QUIRRIPANO	LIMPIEZA DE QUEBRADA	2.50	1.18	120,000	120,000	24/08/2015	12/09/2015	1.18	100%	106,741.09	88.95%	ING. WALTER OSWALDO CRUZADO DIAZ	ING. ROLANDO MIGUEL CUBAS PEREZ	300.00	80	ACTIVIDAD CULMINADA	
DESCOLMATACION DE QUEBRADA PALENQUE	LA LIBERTAD	ASCOPE	CHICAMA	PALANQUE	LIMPIEZA DE QUEBRADA	2.50	0.34	146,378	146,378	13/09/2015	02/10/2015	0.34	100%	122,227.90	83.50%	ING. WALTER OSWALDO CRUZADO DIAZ	ING. ROLANDO MIGUEL CUBAS PEREZ	350.00	70	ACTIVIDAD CULMINADA	
DESCOLMATACION Y PROTECCION DE LA MARGEN DERECHA DEL RIO CHICAMA, SECTOR PALJAN VIEJO	LA LIBERTAD	ASCOPE	CHICAMA	PALJAN VIEJO	DESCOLMATACION	0.50	0.70	837,469	837,469	25/08/2015	08/10/2015	0.85	121%	716,767.89	85.59%	ING. GILBER HIDALGO CULQUI	ING. ELEAZAR GUSTAVO GUTIERREZ ZABALETA	110.00	150	ACTIVIDAD CULMINADA, SE CONSIDERO UN TRAMO DE ROCA AL VOLTEO	
DESCOLMATACION Y PROTECCION DE LA MARGEN IZQUIERDA DEL RIO CHICAMA, SECTOR VOLADERO, TOMA CHICAMITA	LA LIBERTAD	ASCOPE	CHICAMA	VOLADERO, TMA CHICAMITA	DESCOLMATACION	3.00	3.00	1,946,401	1,946,401	30/07/2015	25/09/2015	3.03	101%	1,766,069.77	90.74%	ING. MANUEL RODRIGO SEYTUQUE VALDERRAMA	ING. ELEAZAR GUSTAVO GUTIERREZ ZABALETA	85.00	90	ACTIVIDAD CULMINADA, SE CONSIDERO UN TRAMO DE ROCA AL VOLTEO	
DESCOLMATACION Y PROTECCION DE LA MARGEN IZQUIERDA DEL RIO CHICAMA, SECTOR TOMA PONGOCHONGO	LA LIBERTAD	ASCOPE	SANTIAGO DE CAO	TOMA PONGOCHONGO	DESCOLMATACION	0.60	0.60	433,124	433,124	03/09/2015	18/10/2015	0.60	100%	334,855.11	77.31%	ING. GILBER HIDALGO CULQUI	ING. ELEAZAR GUSTAVO GUTIERREZ ZABALETA	115.00	130	ACTIVIDAD CULMINADA, SE CONSIDERO UN TRAMO DE ROCA AL VOLTEO	
DESCOLMATACION Y PROTECCION DE AMBAS MARGENES DEL RIO CHICAMA, SECTOR TOMA VALLEJO	LA LIBERTAD	ASCOPE	MAGDALENA DE CAO	TOMA VALLEJO	DESCOLMATACION	1.00	0.50	699,786	699,786	10/08/2015	03/10/2015	0.50	100%	157,632.26	22.53%	ING. ROBERTO FREDY SANTACRUZ MELENCEZ	ING. ROLANDO MIGUEL CUBAS PEREZ	120.00	140	ACTIVIDAD CULMINADA, SE CONSIDERO UN TRAMO DE ROCA AL VOLTEO	
DESCOLMATACION Y PROTECCION DE LA MARGEN IZQUIERDA DEL RIO CHICAMA, SECTOR LA BOTELLA-PAMPAS	LA LIBERTAD	ASCOPE	CHICAMA	BOTELLA PAMPAS	DESCOLMATACION	0.50	1.00	270,240	270,240	25/07/2015	09/09/2015	1.25	125%	541,416.56	200.35%	ING. MANUEL SOTELO ALAYO PAREDES	ING. ELEAZAR GUSTAVO GUTIERREZ ZABALETA	130.00	150	ACTIVIDAD CULMINADA, SE CONSIDERO UN TRAMO DE ROCA AL VOLTEO	
DESCOLMATACION Y PROTECCION DE LA MARGEN DERECHA DEL RIO CHICAMA, SECTOR ALAYO (TOMA ROMA)	LA LIBERTAD	ASCOPE	CHICAMA	ALAYO TOMA ROMA	DESCOLMATACION	0.50	0.70	201,768	201,768	11/09/2015	18/10/2015	1.00	143%	238,819.14	118.36%	ING. JUAN CARLOS VEGA MANAYALLE	ING. JUAN CARLOS RODRIGUEZ AMBROSIO	110.00	130	ACTIVIDAD CULMINADA, SE CONSIDERO UN TRAMO DE ROCA AL VOLTEO	
DESCOLMATACION Y PROTECCION DE LA MARGEN IZQUIERDA DEL RIO CHICAMA, SECTOR CAÑAL	LA LIBERTAD	ASCOPE	CHICAMA	CAÑAL	DESCOLMATACION	0.50	0.50	576,258	576,258	10/08/2015	23/09/2015	0.50	100%	476,825.16	82.75%	ING. ROBERTO FREDY SANTACRUZ MELENCEZ	ING. ROLANDO MIGUEL CUBAS PEREZ	120.00	140	ACTIVIDAD CULMINADA, SE CONSIDERO UN TRAMO DE ROCA AL VOLTEO	
DESCOLMATACION Y PROTECCION DE LA MARGEN IZQUIERDA DEL RIO CHICAMA, SECTOR ATAHUALPA	LA LIBERTAD	ASCOPE	CHICAMA	ATAHUALPA	DESCOLMATACION	0.50	0.50	446,135	446,135	03/09/2015	18/10/2015	0.50	100%	355,789.10	79.75%	ING. JUAN CARLOS VEGA MANAYALLE	ING. JUAN CARLOS RODRIGUEZ AMBROSIO	110.00	130	ACTIVIDAD CULMINADA, SE CONSIDERO UN TRAMO DE ROCA AL VOLTEO	
DESCOLMATACION Y PROTECCION DE LA MARGEN DERECHA DEL RIO CHICAMA, SECTOR ALAYO	LA LIBERTAD	ASCOPE	CHICAMA	ALAYO	DESCOLMATACION	0.50	0.50	576,258	576,258	11/09/2015	25/10/2015	0.50	100%	473,032.96	82.09%	ING. JUAN CARLOS VEGA MANAYALLE	ING. JUAN CARLOS RODRIGUEZ AMBROSIO	100.00	120	ACTIVIDAD CULMINADA, SE CONSIDERO UN TRAMO DE ROCA AL VOLTEO	
DESCOLMATACION Y PROTECCION DE LAS MARGENES DERECHA E IZQUIERDA DEL RIO SANTA, SECTOR EL PUEBLO	LA LIBERTAD	VIRU	CHAO-GUADALUPITO	EL PUEBLO	DESCOLMATACION	0.98	0.98	958,213	958,213	10/09/2015	18/10/2015	0.98	100%	828,514.14	86.46%	ING. JUAN ZAES NEIRA	ING. MAXIMO AZAÑERO LLONTOP	250.00	200	ACTIVIDAD CULMINADA, SE CONSIDERO UN TRAMO DE ROCA AL VOLTEO	
DESCOLMATACION DEL CAUCE DEL RIO VIRU, TRAMO TOMA BENITEZ, SECTOR HUACAPONGO	LA LIBERTAD	VIRU	VIRU	HUACAPONGO	DESCOLMATACION	0.80	1.50	165,417	165,417	27/08/2015	18/09/2015	1.50	100%	252,069.94	152.38%	ING. LUIS MIGUEL SIESQUEN ALVAREZ	ING. RICARDO ALARCON ECHE	70.00	150	ACTIVIDAD CULMINADA	
DESCOLMATACION DEL CAUCE DEL RIO VIRU, TRAMO TOMA CHOLOQUE, SECTOR EL NIÑO	LA LIBERTAD	VIRU	VIRU	EL NIÑO	DESCOLMATACION	0.50	1.00	110,908	110,908	15/09/2015	21/09/2015	1.00	100%	148,577.84	133.96%	ING. LUIS MIGUEL SIESQUEN ALVAREZ	ING. RICARDO ALARCON ECHE	95.00	50	ACTIVIDAD CULMINADA	
DESCOLMATACION DEL CAUCE DEL RIO VIRU, SECTOR VINZOS (SEÑOR BOLAÑOS)	LA LIBERTAD	VIRU	VIRU	VINZOS	DESCOLMATACION	1.50	1.50	303,437	303,437	20/08/2015	13/09/2015	1.50	100%	235,764.46	77.70%	ING. CESAR RONNY SANTISTEBAN SANTAMARIA	ING. RICARDO ALARCON ECHE	150.00	100	ACTIVIDAD CULMINADA	
DESCOLMATACION DEL CAUCE DEL RIO VIRU, TRAMO ENRIQUE TORO, SECTOR TOMBAL	LA LIBERTAD	VIRU	VIRU	TOMBAL	DESCOLMATACION	1.00	0.80	204,582	204,582	20/08/2015	08/09/2015	0.80	100%	111,997.10	54.74%	ING. CESAR RONNY SANTISTEBAN SANTAMARIA	ING. RICARDO ALARCON ECHE	60.00	15	ACTIVIDAD CULMINADA	
DESCOLMATACION DEL CAUCE DEL RIO VIRU, TRAMO TOMA SAN NICOLAS, SECTOR SAN NICOLAS	LA LIBERTAD	VIRU	VIRU	SAN NICOLAS	DESCOLMATACION	0.80	0.50	165,083	165,083	28/08/2015	09/09/2015	0.58	119%	66,528.41	40.30%	ING. LUIS MIGUEL SIESQUEN ALVAREZ	ING. RICARDO ALARCON ECHE	65.00	25	ACTIVIDAD CULMINADA	
DESCOLMATACION DEL CAUCE DEL RIO VIRU, TRAMO POMPILIO COTRINA, SECTOR SAN NICOLAS	LA LIBERTAD	VIRU	VIRU	SAN NICOLAS	DESCOLMATACION	0.50	0.80	105,799	105,799	10/09/2015	17/09/2015	0.80	100%	124,303.08	117.49%	ING. LUIS MIGUEL SIESQUEN ALVAREZ	ING. RICARDO ALARCON ECHE	35.00	10	ACTIVIDAD CULMINADA	



MINISTERIO DE AGRICULTURA Y RIEGO
AUTORIDAD NACIONAL DEL AGUA
MONITOREO Y SEGUIMIENTO DE LAS ACTIVIDADES DE REDUCCION DE ALTO RIESGO 2015
I PAQUETE - S/. 163 MILLONES

22/02/2016

NOMBRE DE LA ACTIVIDAD	UBICACION POLITICA				METAS PROGRAMADAS					PERIODO DE EJECUCION		AVANCES				EMPRESA RESPONSABLE Y RESPONSABLES DE LA ACTIVIDAD		BENEFICIARIOS DE DAÑOS EVITADOS		ESTADO DE LA ACTIVIDAD Y COMENTARIO
	DEPARTAMENTO	PROVINCIA	DISTRITO	SECTOR	METAS FISICAS			PRESUPUESTO PROGRAMADO	PRESUPUESTO UNIDAD EJECUTORA	FECHA INICIO	FECHA TERMINO	FISICO		FINANCIERO		INGENIERO ESPECIALISTA	INGENIERO DE MONITOREO Y SEGUIMIENTO	SUPERFICIE (Ha.)	FAMILIAS (N°)	
					DESCRIPCION	CANT. (KM.) ANA	CANT. (KM.)					CANT.	(%)	(S/.)	(%)					
LIMPIEZA Y DESCOLMATACION DEL CAUCE DEL RIO CHAMAN SECTOR HUACA BLANCA BAJA DISTRITO DE PACANGA CHEPEN LA LIBERTAD	LA LIBERTAD	CHEPEN	PACANGA	HUACA BLANCA BAJA	DESCOLMATACION		1.04	563,587.32	563,587.32	20/11/2015	17/12/2015	1.04	100.00%	351,728.67	62%	JUAN CARLOS VEGA MANAYALLE	LUIS MIGUEL SIESQUEN ALVAREZ	120	100	ACTIVIDAD CULMINADA
LIMPIEZA Y DESCOLMATACION DEL CAUCE DEL RIO CHAMAN SECTOR LA CATALUNA DISTRITO DE PACANGA CHEPEN LA LIBERTAD	LA LIBERTAD	CHEPEN	PACANGA	CAIN	DESCOLMATACION		1.00	512,437.15	512,437.15	18/11/2015	17/12/2015	1.10	110.00%	431,853.22	84%	JUAN CARLOS VEGA MANAYALLE	LUIS MIGUEL SIESQUEN ALVAREZ	70	120	ACTIVIDAD CULMINADA
DEPARTAMENTO DE ICA							3.75	2,000,000.00	1,900,000.00			3.75	100%	1,985,751	99.29%			205.00	130.00	
DESCOLMATACION DEL RIO PISCO MARGEN IZQUIERDA SECTOR BERNALES	ICA	PISCO	HUMAY	BERNALES	DESCOLMATACION	1.40	1.40	884,302	840,066.51	15/09/2015	16/10/2015	1.40	100%	883,186.50	99.87%	ING. RICARDO IGNACIO JORGE YACOLCA	ING. MAX ALBERTO BERNABE ORELLANO	100	80	ACTIVIDAD CULMINADA
DESCOLMATACION DEL RIO PISCO MARGEN IZQUIERDA Y DERECHA CABEZA DE TORO	ICA	PISCO	HUMAY	CABEZA DE TORO	DESCOLMATACION	0.70	0.70	320,698	304,662.63	15/09/2015	20/10/2015	0.70	100%	320,662.63	99.99%	ING. RICARDO IGNACIO JORGE YACOLCA	ING. MIGUEL ANGEL DE LA CRUZ ACEVEDO	80	35	ACTIVIDAD CULMINADA
DESCOLMATACION DEL RIO PISCO SECTOR DOS PALMAS CASACONCHA HUARANGAL	ICA	PISCO	INDEPENDENCIA	DOS PALMAS CASACONCHA	DESCOLMATACION	1.65	1.65	795,000	755,250.87	15/09/2015	25/10/2015	1.65	100%	781,901.88	98.35%	ING. RICARDO IGNACIO JORGE YACOLCA	ING. ALEJANDRO FERNANDEZ MARTINEZ GARCIA	25	15	ACTIVIDAD CULMINADA
DEPARTAMENTO DE AREQUIPA							1.80	2,000,000.00	1,899,677.17			1.80	100%	1,836,848	91.84%			505.00	321.00	
ACTIVIDAD DE DESCOLMATACION Y ENCAUZAMIENTO DEL RIO TAMBO EN SUBSECTORES HIDRAULICOS: PUNTA DE BOMBOM, UBICADO EN LA JURISDICCION DE LA JUNTA DE USUARIOS DEL VALLE DE TAMBO, DISTRITO DE PUNTA DE BOMBOM, PROVINCIA DE ISLAY, REGION AREQUIPA	AREQUIPA	ISLAY	PUNTA DE BOMBOM	PUNTA DE BOMBOM	DESCOLMATACION	0.995	0.995	1,159,122	1,101,057	16/09/2015	16/10/2015	0.995	100%	1,119,014.36	96.54%	ING. CARLOS JAVIER CHOQUE RODRIGUEZ	ING. EDILBERTO ZENON GONZALES ARISMENDI	480	300	ACTIVIDAD CULMINADA
DESCOLMATACION Y DEFENSAS RIBEREÑA, RIO SIGUAS, TRAMO LLUCLLA BAJA-PITAY, MARGEN DERECHA, DISTRITO DE SANTA ISABEL DE SIGUAS, PROVINCIA DE AREQUIPA Y REGION AREQUIPA	AREQUIPA	AREQUIPA	SANTA ISABEL DE SIGUAS	LLUCLLA BAJA PITA	DESCOLMATACION	0.800	0.800	840,878	798,620	16/09/2015	16/10/2015	0.80	100%	717,833.48	85.37%	ING. HENRY MENDOZA CIEZA-ETHEL MUÑOZ RAMOS	ING. CARLOS GIRALDO BENITEZ	25	21	ACTIVIDAD CULMINADA
DEPARTAMENTO DE CAJAMARCA							4.30	2,000,000.00	2,000,000.00			4.30	100%	1,633,063	81.65%			450.00	160.00	
LIMPIEZA Y DESCOLMATACION DEL RIO CHAMAYA	CAJAMARCA	JAEN	JAEN	RIO CHAMAYA	DESCOLMATACION	2.50	2.50	1,350,000	1,350,000	25/09/2015	08/11/2015	2.50	100%	1,024,617.87	75.90%	ING. JOSE SANTAMARIA GALDERA	ING. ENRRIQUE HUAMBOS SANCHEZ	250	90	ACTIVIDAD CULMINADA
ENCAUZAMIENTO Y DESCOLMATACION DEL RIO CHANCAY LAMBAYEQUE - SECTOR LA RAMADA	CAJAMARCA	CHOTA	LLAMA	LA RAMADA	DESCOLMATACION	1.8	1.8	650,000	650,000	14/09/2015	24/11/2015	1.80	100%	608,445.48	93.61%	ING. SEGUNDO BENJAMIN BONILLA CALDERON	ING. CARLOS PACHECO LEON	200	70	ACTIVIDAD CULMINADA
DEPARTAMENTO DE AMAZONAS							6.30	2,000,000.00	2,000,000.00			6.10	100%	1,599,372	79.52%			941.00	2,120.00	
DESCOLMATACION DEL CAUCE DE LA QUEBRADA SIQUITE	AMAZONAS	BONGARA	JAZAN	QDA SIQUITE	LIMPIEZA DE QUEBRADA	1.00	1.00	222,236	222,236	18/09/2015	01/11/2015	1.00	100%	166,436.18	74.89%	ING. ALEX GARCIA FERNANDEZ	ING. CARLOS NORIEGA DIAZ	15	1000	ACTIVIDAD CULMINADA
DESCOLMATACION DEL CAUCE DEL RIO UTCUBAMBA (PUERTO MOTUPE)	AMAZONAS	UTCUBAMBA	BAGUA GRANDE	PUERTO MOTUPE	DESCOLMATACION	1.00	0.80	577,318	577,318	11/09/2015	10/11/2015	0.80	100%	485,766.53	85.87%	ING. ALEXANDER SANCHEZ GONZALES	ING. JORGE RODRIGUEZ LOPEZ	800	60	ACTIVIDAD CULMINADA
DESCOLMATACION DEL CAUCE DEL RIO JUCUSBAMBA	AMAZONAS	LUYA	LUYA-LAMUD	RIO JUCUSBAMBA	DESCOLMATACION	2.00	2.00	380,745	380,745	14/09/2015	13/10/2015	2.00	100%	299,079.16	78.55%	ING. JORGE CAMPOS QUINTANA	ING. CARLOS NORIEGA DIAZ	80	160	ACTIVIDAD CULMINADA
DESCOLMATACION DEL RIO VENTILA	AMAZONAS	CHACHAPOYAS	MOLINOPAMPA	RIO VENTILA	DESCOLMATACION	1.00	1.00	311,402	311,402	18/09/2015	17/10/2015	1.00	100%	249,158.43	80.01%	ING. VICTOR MUÑOZ QUISPE	ING. MAURO VASQUEZ IDROGO	10	300	ACTIVIDAD CULMINADA
DESCOLMATACION DEL RIO MOLINO	AMAZONAS	CHACHAPOYAS	MOLINOPAMPA	RIO MOLINO	DESCOLMATACION	0.70	0.70	232,948	232,948	21/09/2015	20/10/2015	0.70	100%	179,498.19	77.08%	ING. ADALBERTO POMA QUISPE	ING. MAURO VASQUEZ IDROGO	11	350	ACTIVIDAD CULMINADA
DESCOLMATACION Y ENROCADO DEL CAUCE QUEBRADA CANTORRACA	AMAZONAS	CHACHAPOYAS	MOLINOPAMPA	QUEBRADA CANTORRACA	DESCOLMATACION	0.60	0.60	275,351	275,351	18/09/2015	20/10/2015	0.60	100%	200,432.89	72.79%	ING. ADALBERTO POMA QUISPE	ING. MAURO VASQUEZ IDROGO	15	250	ACTIVIDAD CULMINADA, SE CONSIDERO UN TRAMO DE ROCA AL VOLTEO

MINISTERIO DE AGRICULTURA Y RIEGO
AUTORIDAD NACIONAL DEL AGUA
MONITOREO Y SEGUIMIENTO DE LAS ACTIVIDADES DE REDUCCION DE ALTO RIESGO 2015
I PAQUETE - S/. 163 MILLONES

22/02/2018

N°	NOMBRE DE LA ACTIVIDAD	UBICACION POLITICA				METAS PROGRAMADAS				PERIODO DE EJECUCION		AVANCES				EMPRESA RESPONSABLE Y RESPONSABLES DE LA ACTIVIDAD		BENEFICIARIOS DE DAÑOS EVITADOS		ESTADO DE LA ACTIVIDAD Y COMENTARIO	
		DEPARTAMENTO	PROVINCIA	DISTRITO	SECTOR	METAS FISICAS		PRESUPUESTO PROGRAMADO	PRESUPUESTO UNIDAD EJECUTORA	FECHA INICIO	FECHA TERMINO	FISICO		FINANCIERO		INGENIERO ESPECIALISTA	INGENIERO DE MONITOREO Y SEGUIMIENTO	SUPERFICIE (Ha.)	FAMILIAS (N°)		
						DESCRIPCION	CANT. (KM.) ANA					CANT. (KM.)	CANT.	(%)	(S/.)						(%)
	DEPARTAMENTO DE SAN MARTIN					6.48	6.73	3,000,000.00	2,850,000.00			5.00	74%	2,204,540	73.48%			1,653.00	787.00		
4	LIMPIEZA Y DESCOLMATACION DEL RIO CUMBAZA, SECTORES SANTA ROSA, TARAPOTO Y SAN JUAN DEL CUMBAZA	SAN MARTIN	SAN MARTIN	TARAPOTO	SANTA ROSA	DESCOLMATACION	1.20	1.20	583,701	554,516	23/10/2015	18/11/2015	1.20	100%	498,928.81	85.48%	NILTON FERMIN TORRES FARRO	RICARDO PINEDO ESCALANTE	600	150	ACTIVIDAD CULMINADA
4	LIMPIEZA Y DESCOLMATACION DEL RIO CUMBAZA, SECTOR PUENTE TARAPOTO	SAN MARTIN	SAN MARTIN	TARAPOTO	PUENTE TARAPOTO	DESCOLMATACION	0.90	0.90	291,362	276,794	23/10/2015	12/11/2015	0.90	100%	249,571.40	85.66%	NILTON FERMIN TORRES FARRO	RICARDO PINEDO ESCALANTE	250	420	ACTIVIDAD CULMINADA
4	PROTECCION CON ROCA AL VOLTEO DEL RIO TONCHIMA, SECTOR NEGROCUCHO	SAN MARTIN	MOYOBAMBA	SORITOR	NEGROCUCHO	PROTECCION DE RIBERA	0.43	0.43	304,299	289,084	23/10/2015	21/11/2015	0.43	100%	260,379.72	0.00%		JOSE WILDOR ESTELA BALCAZAR	60	20	ACTIVIDAD CULMINADA
4	PROTECCION CON ROCA AL VOLTEO DEL RIO TONCHIMA, SECTOR PLAYA SAN FRANCISCO	SAN MARTIN	RIOJA	YORONGOS	LAYA SAN FRANCISCO	PROTECCION DE RIBERA	0.40	0.40	285,754	271,468	23/10/2015	21/11/2015	0.40	100%	244,118.06	85.43%		JOSE WILDOR ESTELA BALCAZAR	195	60	ACTIVIDAD CULMINADA
6	LIMPIEZA Y DESCOLMATACION DEL RIO MAYO, SECTOR SAN JUAN DEL MAYO	SAN MARTIN	RIOJA	PARDO MIGUEL	SAN JUAN DEL MAYO	DESCOLMATACION	0.60	0.60	495,535	470,758	23/10/2015	21/11/2015	0.60	100%	421,678.15	85.10%		JOSE WILDOR ESTELA BALCAZAR	180	45	ACTIVIDAD CULMINADA
6	CONFORMACION DE DIQUE EN LA MARGEN IZQUIERDA DEL RIO MAYO SECTOR DOMINGO PUESTO	SAN MARTIN	MOYOBAMBA	MOYOBAMBA	DOMINGO PUESTO	PROTECCION DE RIBERA	0.70	0.70	272,796	259,158	23/10/2015	21/11/2015	0.70	100%	219,625.08	80.51%	ROGER GARCIA CORDOVA	JOSE WILDOR ESTELA BALCAZAR	130	30	ACTIVIDAD CULMINADA
8	CONFORMACION DE DIQUE EN LA MARGEN DERECHA DEL RIO MAYO, SECTOR SURQUILLO	SAN MARTIN	RIOJA	SAN FERNANDO	SURQUILLO	PROTECCION DE RIBERA	1.00	1.20	221,074	210,021	23/10/2015	21/11/2015	0.52	43%	172,611.56	78.08%	ROGER GARCIA CORDOVA	JOSE WILDOR ESTELA BALCAZAR	80	27	ACTIVIDAD CULMINADA POR TEMA SOCIAL
8	LIMPIEZA Y DESCOLMATACION DEL RIO MAYO, SECTOR BRISAS DEL MAYO	SAN MARTIN	RIOJA	AWAJUN	BRISAS DEL MAYO	DESCOLMATACION	1.25	1.30	545,478	518,204	23/10/2015	21/11/2015	0.25	19%	137,627.66	25.23%		JOSE WILDOR ESTELA BALCAZAR	158	35	ACTIVIDAD CULMINADA (No se realizo la limpieza arrojado por incremento de caudal del rio mayo-se)
	TOTALES							163,000,000	159,286,896			1,083		160,647,472	98.56%			256,565	234,537		



MINISTERIO DE AGRICULTURA Y RIEGO
AUTORIDAD NACIONAL DEL AGUA
MONITOREO Y SEGUIMIENTO DE LAS ACTIVIDADES DE REDUCCION DE ALTO RIESGO 2015
II PAQUETE - S/. 64,300,233 MILLONES

ANA FOLIO N°
 DEPHM 19

22/02/2016

NOMBRE DE LA ACTIVIDAD	UBICACIÓN POLÍTICA				METAS PROGRAMADAS				PERIODO DE EJECUCIÓN		AVANCES				EMPRESA RESPONSABLE Y RESPONSABLES DE LA ACTIVIDAD		BENEFICIARIOS DE DAÑOS EVITADOS		ESTADO DE LA ACTIVIDAD Y COMENTARIO
	DEPARTAMENTO	PROVINCIA	DISTRITO	SECTOR	METAS FÍSICAS		PRESUPUESTO PROGRAMADO	PRESUPUESTO UNIDAD EJECUTORA	FECHA INICIO	FECHA TERMINO	FÍSICO		FINANCIERO		INGENIERO ESPECIALISTA	INGENIERO DE MONITOREO Y SEGUIMIENTO	SUPERFICIE (Ha.)	FAMILIAS (N°)	
					DESCRIPCIÓN	CANT. (KM)					CANT.	(%)	(S/.)	(%)					
DEPARTAMENTO DE TUMBES						14.68	14,700,000	14,700,000.00			14.68	100.00%	14,694,500	99.96%			7,200.00	7,100.00	
1 PROTECCION DE LA MARGEN DERECHA DEL RIO ZARUMILLA, AGUAS ABAJO DEL SECTOR TOMAS ARIZONA, DISTRITO DE AGUAS VERDES, PROVINCIA DE ZARUMILLA Y DEPARTAMENTO TUMBES	TUMBES	ZARUMILLA	AGUAS VERDES	TOMAS ARIZONA	PROTECCION DE RIBERA	0.345	1,257,895.16	1,257,895.16	11/11/2015	10/01/2016	0.345	100%	1,257,895.16	100%	ING. VICENTE FLORES MARCHAND	ING. CESAR ZAMORA CASTAÑEDA	1,200	800	ACTIVIDAD CULMINADA
2 LIMPIEZA Y DESCOLMATACION DE DRENES COLECTORES DE LA MARGEN IZQUIERDA DEL RIO TUMBES	TUMBES	TUMBES	CORRALES	VARIOS	DESCOLMATACION	8.165	800,000.00	800,000.00	12/11/2015	11/12/2015	8.165	100%	800,000.00	100%	ING. HUMBERTO MARCHAN MEDINA	ING. CESAR ZAMORA CASTAÑEDA	1,200	4,000	ACTIVIDAD CULMINADA
3 PROTECCION DE TRAMOS CRITICOS MARGEN DERECHA DEL RIO ZARUMILLA, DISTRITO DE AGUAS VERDES Y PAPAVAL, PROVINCIA DE ZARUMILLA, DEPARTAMENTO DE TUMBES	TUMBES	ZARUMILLA	AGUAS VERDES, PAPAVAL	CUCHARETA, UÑA DE GATO Y POCITOS	PROTECCION DE RIBERA	0.865	2,383,847.63	2,383,847.63	11/11/2015	10/01/2016	0.865	100.0%	2,383,847.63	100%	ING. VICTOR HUGO MORAN VARGAS	ING. CESAR ZAMORA CASTAÑEDA	2,000	1,500	ACTIVIDAD CULMINADA
4 LIMPIEZA Y DESCOLMATACION DEL RIO ZARUMILLA SECTOR BOCATOMA LA PALMA - 1.5 KM. AGUAS ABAJO DEL PUENTE BOLSICO, DISTRITO PAPAVAL, ZARUMILLA Y AGUAS VERES PROVINCIA DE ZARUMILLA Y DEPARTAMENTO DE TUMBES	TUMBES	ZARUMILLA	PAPAVAL, ZARUMILLA Y AGUAS VERDES	BOCATOMA LA PALMA	DESCOLMATACION	3.21	2,358,257.21	2,358,257.21	11/11/2015	10/01/2016	3.21	100.0%	2,356,757.21	100%	ING. ROLANDO CRUZ AGURTO	ING. CESAR ZAMORA CASTAÑEDA	800	200	ACTIVIDAD CULMINADA
5 PROTECCION DE LA MARGEN DERECHA DEL RIO TUMBES SECTOR HUAQUILLAS, PROGRESO, DISTRITO, PROVINCIA Y DEPARTAMENTO DE TUMBES	TUMBES	TUMBES	TUMBES	HUAQUILLAS	PROTECCION DE RIBERA	1.13	4,900,000.00	4,900,000.00	11/11/2015	10/01/2016	1.13	100.0%	4,896,000	100%	ING. DHEYBI MARTINEZ VILLALOBOS	ING. CESAR ZAMORA CASTAÑEDA	800	400	ACTIVIDAD CULMINADA
6 PROTECCION DE LA MARGEN DERECHA DEL RIO TUMBES SECTOR RINCONADA, CABUYAL, DISTRITO DE PAMPAS DE HOSPITAL, PROVINCIA Y DEPARTAMENTO DE TUMBES	TUMBES	TUMBES	PAMPAS DE HOSPITAL	RINCONADA CABUYAL	PROTECCION DE RIBERA	0.96	3,000,000.00	3,000,000.00	11/11/2015	10/01/2016	0.96	100.0%	3,000,000	100%	ING. GILBERTO BOCANEGRA IRIGOIN	ING. CESAR ZAMORA CASTAÑEDA	1,200	200	ACTIVIDAD CULMINADA
II DEPARTAMENTO DE LAMBAYEQUE						74.05	20,000,000.00	19,000,000.00			68.51	92.51%	19,288,188	96.44%			6,370.00	12,926.20	
1 LIMPIEZA Y DESCOLMATACION DEL SISTEMA DE DRENAJE DEL CANAL TAYMI ANTIGUO (RIO TAYMI ANTIGUO)	LAMBAYEQUE	CHICLAYO, FERREÑAFE, LAMBAYEQUE	PATAPO, TUMAN, MURO, FERREÑAFE, PITIPO, LAMBAYEQUE	TAYMI ANTIGUO	LIMPIEZA DE DREN	15.08	2,422,707.12	2,301,571.76	09/12/2015	27/01/2016	15.08	100%	2,326,410.00	96%					ACTIVIDAD CULMINADA
2 DESCOLMATACION Y ENCAUZAMIENTO DEL RIO CHANCAY, SECTOR RACA RUMI - LA RAMADA	LAMBAYEQUE	CHICLAYO Y CHOTA	CHONGOYAPE Y LLAMA	RACA RUMI	DESCOLMATACION	1.67	1,438,420.00	1,366,499.00	08/11/2015	21/11/2015	1.67	100%	1,402,206.35	97%	ING. LUIS ACOSTA AGUILAR	ING. JUAN ABEL MONTESTRUQUE VILCHEZ	600	1000	ACTIVIDAD CULMINADA
3 DESCOLMATACION Y ENCAUZAMIENTO DEL RIO CHANCAY, SECTOR CHONGOYAPE-HUACA BLANCA	LAMBAYEQUE	CHICLAYO	CHONGOYAPE Y PUCALA	CHONGOYAPE - HUACA BLANCA	DESCOLMATACION	2.30	1,688,200.00	1,603,790.00	12/11/2015	21/11/2015	2.30	100%	1,655,732.45	98%	ING. LUIS ACOSTA AGUILAR	ING. JUAN ABEL MONTESTRUQUE VILCHEZ		1500	ACTIVIDAD CULMINADA
LIMPIEZA Y DESCOLMATACION RIO CHANCAY LAMBAYEQUE SECTOR CALLANCA - VILLA SAUL - ALICAN BAJO DEL DISTRITO DE MONSEFÚ - PROVINCIA DE CHICLAYO - DEPARTAMENTO DE LAMBAYEQUE	LAMBAYEQUE	CHICLAYO	MONSEFU	CALLANCA - VILLA SAUL - ALICAN BAJO	DESCOLMATACION	2.10	712,358.07	676,740.17	12/11/2016	21/11/2015	2.10	100%	707,867.11	99%	ING. MARTÍN ALONSO JUAREZ MAYANGA	ING. HENRY RICHARD BAZAN VALDERA			ACTIVIDAD CULMINADA
DESCOLMATACION DEL RIO REQUE, SECTOR CAIMITO MALA MUERTE, DISTRITO DE MONSEFU, PROVINCIA CHICLAYO, DEPARTAMENTO LAMBAYEQUE	LAMBAYEQUE	CHICLAYO	MONSEFU	CAIMITO - MALA MUERTE	DESCOLMATACION	0.80	225,362.20	214,094.09	19/11/2015	21/11/2015	0.80	100%	224,089.77	99%	ING. MARTÍN ALONSO JUAREZ MAYANGA	ING. HENRY RICHARD BAZAN VALDERA	5000	3500	ACTIVIDAD CULMINADA
DESCOLMATACION DE RIO REQUE, AGUAS ARRIBA DE BOCATOMA MONSEFÚ REQUE L=1.00 KM	LAMBAYEQUE	CHICLAYO	MONSEFU	MONSEFU	DESCOLMATACION	1.00	571,929.50	543,333.03	14/11/2015	21/11/2015	1.00	100%	567,653.85	99%	ING. JHONY RICHARD HORNA SANCARRANCO	ING. JORGE AGUAYO MATTA		6238	ACTIVIDAD CULMINADA
DESCOLMATACION DE RIO CHANCAY AGUAS ABAJO DEL PARTIDOR PUNTILLA, L=1.50 KM	LAMBAYEQUE	CHICLAYO	CHONGOYAPE	LA CRIA	DESCOLMATACION	1.50	1,060,731.25	1,007,694.69	28/10/2015	09/11/2015	1.50	100%	1,036,891.62	98%	ING. LUIS ACOSTA AGUILAR	ING. PEDRO LEÓN MENENDEZ			ACTIVIDAD CULMINADA
LIMPIEZA Y DESCOLMATACION RIO CHANCAY LAMBAYEQUE SECTOR PACHERRE - PALO BLANCO DEL DISTRITO DE PUCALÁ-PROVINCIA DE CHICLAYO-DEPARTAMENTO DE LAMBAYEQUE	LAMBAYEQUE	CHICLAYO	PUCALA	PACHERRE - CABO BLANCO	DESCOLMATACION	2.00	1,299,477.35	1,234,503.48	31/10/2015	09/11/2015	2.00	100%	1,295,018.51	100%	ING. LUIS ACOSTA AGUILAR	ING. PEDRO LEÓN MENENDEZ			ACTIVIDAD CULMINADA




MINISTERIO DE AGRICULTURA Y RIEGO
AUTORIDAD NACIONAL DEL AGUA
MONITOREO Y SEGUIMIENTO DE LAS ACTIVIDADES DE REDUCCION DE ALTO RIESGO 2015
II PAQUETE - S/. 64,300,233 MILLONES

ANA FOLIO N°
 DEPHM 20

22/02/2016

N°	NOMBRE DE LA ACTIVIDAD	UBICACIÓN POLÍTICA				METAS PROGRAMADAS				PERIODO DE EJECUCION		AVANCES				EMPRESA RESPONSABLE Y RESPONSABLES DE LA ACTIVIDAD		BENEFICIARIOS DE DAÑOS EVITADOS		ESTADO DE LA ACTIVIDAD Y COMENTARIO
		DEPARTAMENTO	PROVINCIA	DISTRITO	SECTOR	METAS FÍSICAS		PRESUPUESTO PROGRAMADO	PRESUPUESTO UNIDAD EJECUTORA	FECHA INICIO	FECHA TERMINO	FÍSICO		FINANCIERO		INGENIERO ESPECIALISTA	INGENIERO DE MONITOREO Y SEGUIMIENTO	SUPERFICIE	FAMILIAS	
						DESCRIPCIÓN	CANT. (KM.)					CANT.	(%)	(S/.)	(%)					
1	DESCOLMATACIÓN Y ENCAUZAMIENTO DEL CAUCE DEL RÍO CHINIAMA, SECTOR LAS JUNTAS, DISTRITOS DE MOTUPE, PROVINCIA Y DEPARTAMENTO LAMBAYEQUE	LAMBAYEQUE	LAMBAYEQUE	MOTUPE	LAS JUNTAS	DESCOLMATACION	2.50	1,050,000.00	997,500.00	30/10/2015	19/11/2015	2.50	100%	990,932.21	94%	ING. EDUARDO CELIS SOSA	ING. DANIEL SALAS LAMADRID	40	60	ACTIVIDAD CULMINADA
2	DESCOLMATACIÓN Y ENCAUZAMIENTO DE LA QUEBRADA ZURITA, SECTORES LA VIÑA - SAN CARRANCO, DISTRITO DE JAYANCA, PROVINCIA Y DEPARTAMENTO DE LAMBAYEQUE.	LAMBAYEQUE	LAMBAYEQUE	JAYANCA	LA VIÑA - SAN CARRANCO	LIMPIEZA DE QUEBRADA	7.50	2,375,054.00	2,256,301.30	28/10/2015	14/11/2015	7.50	100%	2,318,816.60	98%	RODOLFO BANCES INOÑAN	ANTONIO LOAQUIN MARTINEZ DIAZ	60	29	ACTIVIDAD CULMINADA
3	DESCOLMATACIÓN Y ENCAUZAMIENTO DEL RÍO SALAS, SECTORES HUMEDADES-CONFLUENCIA CON EL RÍO MOTUPE, DISTRITOS DE SALAS Y JAYANCA, PROVINCIA Y DEPARTAMENTO DE LAMBAYEQUE	LAMBAYEQUE	LAMBAYEQUE	SALAS - JAYANCA	HUMEDADES	DESCOLMATACION	9.10	4,200,000.00	3,990,000.00	29/10/2015	19/11/2015	9.10	100%	3,930,957.16	94%	RODOLFO BANCES INOÑAN	ANTONIO LOAQUIN MARTINEZ DIAZ	110	40	ACTIVIDAD CULMINADA
4	DESCOLMATACIÓN Y ENCAUZAMIENTO DEL CAUCE DEL RÍO OLOS SECTOR PAREDONES DISTRITO DE MOTUPE, PROVINCIA Y DEPARTAMENTO LAMBAYEQUE.	LAMBAYEQUE	MOTUPE	PAREDONES	PAREDONES	DESCOLMATACION	2.50	775,933.10	737,136.45	30/10/2015	13/11/2015	2.50	100%	738,777.54	95%	ING. HUMBERTO CARRERA SANCHEZ	ING. DANIEL SALAS LAMADRID	20	69	ACTIVIDAD CULMINADA
5	DESCOLMATACION Y ENCAUZAMIENTO DEL RIO LA LECHE, SECTOR EL PALTO, DISTRITO DE PITIPO, PROVINCIA DE FERREÑAFE Y DEPARTAMENTO LAMBAYEQUE	LAMBAYEQUE	FERREÑAFE.	PITIPO	EL PALTO	DESCOLMATACION	2.50	1,050,000.00	997,500.00	27/10/2015		1.54	62%	977,152.01	93%	GILBERTO RODRIGUEZ GONZALES	CESAR ALEJANDRO ALVITES ALVITES	300	160	ACTIVIDAD CULMINADA (No se cumplió con la meta programada en Longitud y Volumen)
6	LIMPIEZA Y DESCOLMATACIÓN DEL SISTEMA DE DRENAJE SENCIE JABONERO Y ESPINO MAZARÍA - DISTRITO PITIPO, PROVINCIA DE FERREÑAFE, DEPARTAMENTO DE LAMBAYEQUE	LAMBAYEQUE	FERREÑAFE.	PITIPO	SENCIE - ESPINO	LIMPIEZA DE DREN	10.50	62,488.41	59,363.99	27/10/2015		5.92	56%	62,488.41	100%		CESAR ALEJANDRO ALVITES ALVITES	40	200	ACTIVIDAD CULMINADA (No se cumplió con la meta programada en Longitud y Volumen)
7	LIMPIEZA Y DESCOLMATACION DEL DREN SAN NICOLAS	LAMBAYEQUE	CHICLAYO	ZAÑA	ZAÑA	LIMPIEZA DE DREN	13.00	1,087,339.00	1,013,972.05	17/11/2015	08/12/2015	13.00	100%	1,053,194.84	99%	ING. MIGUEL SANDOVAL OJEDA	ING. ALBERTO AMPUERO SANDOVAL	200	130	ACTIVIDAD CULMINADA
III	DEPARTAMENTO DE ANCASH						27.50	10,000,000.00	9,500,000.00			27.50	100%	8,734,948	87.35%			2,855.00	2,785.00	
1	DESCOLMATACIÓN Y PROTECCIÓN DE LA MARGEN IZQUIERDA DEL CAUCE DEL RÍO SANTA, SECTOR RÍO LACRAMARCA	ANCASH	SANTA	SANTA	RÍO LACRAMARCA	DESCOLMATACION	5.50	1,029,439.63	977,967.65	28/10/2015	21/11/2015	5.50	100%	1,004,470.75	97.6%	WILLIAM DE JESUS MARTINEZ VELEZ	ANDRES LEON CHUQUIRUNA	120	150	ACTIVIDAD CULMINADA
2	DESCOLMATACIÓN Y ENCAUZAMIENTO DE 2.5 KM DEL RÍO SANTA; VINZOS: SECTOR SAN ISIDRO CURVO-CERRO BLANCO	ANCASH	SANTA	CHIMBOTE	SAN ISIDRO-CURVO CERRO BLANCO	DESCOLMATACION	2.50	1,031,481.00	979,906.95	17/11/2015	21/11/2015	2.50	100%	993,326.18	96.3%	JOSE DE LA CRUZ BERNILLA	DIEGO RODRIGUEZ RODRIGUEZ	250	130	ACTIVIDAD CULMINADA
3	DESCOLMATACIÓN Y PROTECCIÓN DE LA MARGEN IZQUIERDA DEL CAUCE DEL RÍO SANTA, SECTOR CONVENTILLO 1	ANCASH	SANTA	SANTA	CONVENTILLO 1	DESCOLMATACION	1.00	893,687.02	849,002.67	21/10/2015	29/10/2015	1.00	100%	872,266.25	97.6%	JOSE DE LA CRUZ BERNILLA	DIEGO RODRIGUEZ RODRIGUEZ	200	150	ACTIVIDAD CULMINADA
4	DESCOLMATACIÓN Y PROTECCIÓN DE LA MARGEN IZQUIERDA DEL CAUCE DEL RÍO SANTA, SECTOR CONVENTILLO 2-SUCHIMAN	ANCASH	SANTA	SANTA	CONVENTILLO 2, SUCHIMAN	DESCOLMATACION	1.00	893,687.00	849,002.65	02/11/2015	07/11/2015	1.00	100%	859,666.25	96.2%	JOSE DE LA CRUZ BERNILLA	DIEGO RODRIGUEZ RODRIGUEZ	350	150	ACTIVIDAD CULMINADA
5	DESCOLMATACIÓN Y PROTECCIÓN DE LA MARGEN IZQUIERDA DEL CAUCE DEL RÍO SANTA, SECTOR SANTA ROSA	ANCASH	SANTA	SANTA	SANTA ROSA	DESCOLMATACION	1.50	997,492.28	947,617.67	11/11/2015	18/11/2015	1.50	100%	971,249.14	97.4%	JOSE DE LA CRUZ BERNILLA	DIEGO RODRIGUEZ RODRIGUEZ	300	100	ACTIVIDAD CULMINADA
6	DESCOLMATACIÓN Y PROTECCIÓN DE LA MARGEN IZQUIERDA DEL CAUCE DEL RÍO SANTA, SECTOR LA VIBORA	ANCASH	SANTA	SANTA	LA VIBORA	DESCOLMATACION	3.00	884,726.74	840,490.40	28/10/2015	21/11/2015	3.00	100%	868,055.15	98.1%	JOSE DE LA CRUZ BERNILLA	DIEGO RODRIGUEZ RODRIGUEZ	800		ACTIVIDAD CULMINADA
7	DESCOLMATACIÓN Y PROTECCIÓN DE LA MARGEN DERECHA DEL CAUCE DEL RÍO SANTA, SECTOR VILLON BAJO Y RÍO SECO	ANCASH	HUARAZ	HUARAZ	VILLON BAJO Y RÍO SECO	DESCOLMATACION	3.00	884,726.74	840,490.40	08/11/2015	21/11/2015	3.00	100%	854,496.61	96.6%	JOSE LUIS CHILCON HURTADO	FREDI MATEO CHARQUI PINEDO	70	400	ACTIVIDAD CULMINADA



MINISTERIO DE AGRICULTURA Y RIEGO
AUTORIDAD NACIONAL DEL AGUA
MONITOREO Y SEGUIMIENTO DE LAS ACTIVIDADES DE REDUCCION DE ALTO RIESGO 2015
II PAQUETE - S/. 64,300,233 MILLONES

ANA FOLIO N°
 DEPHM 21

22/02/2016

NOMBRE DE LA ACTIVIDAD	UBICACIÓN POLÍTICA				METAS PROGRAMADAS				PERIODO DE EJECUCIÓN		AVANCES				EMPRESA RESPONSABLE Y RESPONSABLES DE LA ACTIVIDAD		BENEFICIARIOS DE DAÑOS EVITADOS		ESTADO DE LA ACTIVIDAD Y COMENTARIO
	DEPARTAMENTO	PROVINCIA	DISTRITO	SECTOR	METAS FÍSICAS		PRESUPUESTO PROGRAMADO	PRESUPUESTO UNIDAD EJECUTORA	FECHA INICIO	FECHA TERMINO	FÍSICO		FINANCIERO		INGENIERO ESPECIALISTA	INGENIERO DE MONITOREO Y SEGUIMIENTO	SUPERFICIE (Ha.)	FAMILIAS (N°)	
					DESCRIPCIÓN	CANT. (KM.)					CANT.	(%)	(S/.)	(%)					
DESCOLMATACIÓN Y PROTECCIÓN DE LA MARGEN IZQUIERDA DEL CAUCE DEL RÍO SANTA, SECTOR UCHUCUMACHAY	ANCASH	HUARAZ	HUARAZ	UCHUCUMACHAY	DESCOLMATACION	1.50	792,683.71	753,049.52	08/11/2015	21/11/2015	1.50	100%	24,604.00	3.1%	JOSE LUIS CHILCON HURTADO	FREDI MATEO CHARQUI PINEDO	15	400	ACTIVIDAD CULMINADA No se devengo el monto contractual
DESCOLMATACIÓN Y PROTECCIÓN DE AMBAS MARGENES DEL RÍO CASMA, SECTOR HUALGAYOC-CASMA	ANCASH	CASMA	CASMA	HUALGAYOC	DESCOLMATACION	2.00	750,451.17	712,928.61	03/11/2015	14/11/2015	2.00	100%	669,280.16	89.2%	ALBERTO VILLANUEVA MEDINA	JORGE REYES RODRIGUEZ	100	30	ACTIVIDAD CULMINADA
DESCOLMATACIÓN Y PROTECCIÓN DE AMBAS MARGENES DEL RÍO CASMA SECTOR CASA BLANCA - CASMA	ANCASH	CASMA	CASMA	CASA BLANCA	DESCOLMATACION	3.00	945,922.00	898,625.90	21/10/2015	08/11/2015	3.00	100%	820,197.30	86.7%	ALBERTO VILLANUEVA MEDINA	JORGE REYES RODRIGUEZ	150	75	ACTIVIDAD CULMINADA
DESCOLMATACIÓN Y PROTECCIÓN DE AMBAS MARGENES DEL CAUCE DEL RÍO NEPEÑA, SECTOR CHIMUS	ANCASH	SANTA	SAMANCO	CHIMUS	DESCOLMATACION	3.50	895,702.71	850,917.57	21/10/2015	14/11/2015	3.50	100%	797,335.96	89.0%	WILFREDO MIRANDA	ANDRES LEON CHUQUIRUNA	500	800	ACTIVIDAD CULMINADA
DEPARTAMENTO DE LIMA						1.76	2,042,347.94	1,091,666.08			1.76	100%	1,525,159	75%			1,300.00	4,400.00	
DESCOLMATACION Y LIMPIEZA DEL CAUCE DEL RIO RIMAC, SECTOR DE LAS BOCATOMAS DE LOS CANALES DERIVADORES BAJO ÑAÑA, LA ESTRELLA Y CASTRILLEJO	LIMA	LIMA	LURIGANCHO-CHOSICA	BOCATOMAS BAJO ÑAÑA, LA ESTRELLA Y CASTRILLEJO	DESCOLMATACION	0.50	1,324,804.70	410,000.00	22/12/2015	10/01/2016	0.50	100%	395,737.00	30%		ING. CALDERON LUYO	300	4000	ACTIVIDAD CULMINADA
DESCOLMATACIÓN Y ENCAUZAMIENTO DEL RÍO LURÍN	LIMA	LIMA	PACHACAMAC	LURIN	DESCOLMATACION	1.26	717,543.24	681,666.08	22/11/2015	16/12/2015	1.26	100%	714,421.51	99.6%		ING. CALDERON LUYO	1000	400	ACTIVIDAD CULMINADA
DEPARTAMENTO DE LIMA (SALDOS)						0.60	0.00	415,000.00			0.60	100%					25.00	100.00	
DESCOLMATACIÓN Y LIMPIEZA DE CAUCE RIO CHILLÓN SECTOR BUENA VISTA, PROVINCIA Y DEPARTAMENTO DE LIMA	LIMA	LIMA	CARABAYLLO	BUENA VISTA	DESCOLMATACION	0.60		415,000.00	22/12/2015	28/12/2015	0.60	100%	408,638.00	98%		ING. CALDERON LUYO	25	100	ACTIVIDAD CULMINADA
DEPARTAMENTO DE AREQUIPA						11.50	5,009,122.00	4,758,665.90			11.50	100%	4,543,717	90.71%			1,743.00	2,990.00	
DESCOLMATACIÓN Y ENCAUZAMIENTO DEL RÍO TAMBO EN SUBSECTORES HIDRÁULICOS: ACEQUIA ALTA LA PASCANA-BUENA VISTA EL TORO Y SECTOR EL TUCO, UBICADOS EN JURISDICCIÓN DE LA JUNTA DE USUARIOS DEL VALLE DE TAMBO, DISTRITO DE COCACHACRA, PROVINCIA DE ISLAY, REGIÓN AREQUIPA	AREQUIPA	ISLAY	COCACHACRA	ACEQUIA ALTA - LA PASCANA	DESCOLMATACION	0.48	712,150.00	676,543	24/11/2015	18/12/2015	0.480	100%	650,224.02	91%	ING CARLOS GIRALDO		620	1000	ACTIVIDAD CULMINADA (SECTOR TUCO, SE HAN CONSTRUIDOS 18 ESPIGONES CORTOS)
	PROTECCION DE RIBERA	0.72	0.720	100%															
	PROTECCION DE RIBERA	0.72	0.720	100%															
	BUENA VISTA EL TORO	DESCOLMATACION	0.72	0.720	100%														
	EL TUCO	DESCOLMATACION	0.43	0.425	100%														
	PROTECCION DE RIBERA	0.58	0.575	100%															
	ESPIGONES CORTOS (UND)	18.00	18.000	100%															
DESCOLMATACIÓN Y ENCAUZAMIENTO DEL RÍO TAMBO EN SUBSECTORES HIDRÁULICOS: SANTA ROSA VENTILLATA AYANQUERA, UBICADO EN LA JURISDICCIÓN DE LA JUNTA DE USUARIOS DEL VALLE DE TAMBO, DISTRITO DE COCACHACRA, PROVINCIA DE ISLAY, REGIÓN AREQUIPA	AREQUIPA	ISLAY	COCACHACRA	VENTILLATA	PROTECCION DE RIBERA	0.43	2,629,562.20	2,498,084.09	24/11/2015		0	100%	2,316,407.91	88%	ING CARLOS GIRALDO		1000	400	ACTIVIDAD CULMINADA
	DESCOLMATACION	0.40	0.40	100%															
	PROTECCION DE RIBERA	0.60	0.60	100%															
	PROTECCION DE RIBERA	0.15	0.15	100%															
	DESCOLMATACION	0.30	0.30	100%															
	PROTECCION DE RIBERA	1.57	1.57	100%															
	PROTECCION DE RIBERA	1.90	1.90	100%															
	PUERTO VIEJO	PROTECCION DE RIBERA	0.50	0.50	100%														



MINISTERIO DE AGRICULTURA Y RIEGO
AUTORIDAD NACIONAL DEL AGUA
MONITOREO Y SEGUIMIENTO DE LAS ACTIVIDADES DE REDUCCION DE ALTO RIESGO 2015
II PAQUETE - S/. 64,300,233 MILLONES

ANA	FOLIO N°
DEPHM	22

22/02/2016

NOMBRE DE LA ACTIVIDAD	UBICACIÓN POLÍTICA				METAS PROGRAMADAS			PERIODO DE EJECUCIÓN		AVANCES				EMPRESA RESPONSABLE Y RESPONSABLES DE LA ACTIVIDAD		BENEFICIARIOS DE DAÑOS EVITADOS		ESTADO DE LA ACTIVIDAD Y COMENTARIO	
	DEPARTAMENTO	PROVINCIA	DISTRITO	SECTOR	METAS FÍSICAS		PRESUPUESTO PROGRAMADO	PRESUPUESTO UNIDAD EJECUTORA	FECHA INICIO	FECHA TERMINO	FÍSICO		FINANCIERO		INGENIERO ESPECIALISTA	INGENIERO DE MONITOREO Y SEGUIMIENTO	SUPERFICIE (Ha.)		FAMILIAS (N°)
					DESCRIPCIÓN	CANT. (KM.)					CANT.	(%)	(S/.)	(%)					
				CARAQUEN	DESCOLMATACION	0.20					0.20	100%							
				CARAQUEN	PROTECCION DE RIBERA	1.20					1.20	100%							
				CARAQUEN	PROTECCION DE RIBERA	1.20					1.20	100%							
PROTECCIÓN DE DIQUE CON ROCA AL VOLTEO, SECTOR SOCSO, DISTRITO DE NICOLAS DE PIÉROLA, PROVINCIA DE CAMANÁ, REGIÓN AREQUIPA.	AREQUIPA	CAMANA	NICOLAS DE PIÉROLA	HUAMBOY	PROTECCION DE RIBERA	0.30	475,672.50	451,888.88			0.30	100%	472,688.84	99.4%			40	80	ACTIVIDAD CULMINADA
				PUCCOR	DESCOLMATACION	0.20					0.20	100%							
				PUCCOR	PROTECCION DE RIBERA	0.20					0.20	100%							
PROTECCIÓN DE DIQUE EN EL SECTOR DE SONAY, DISTRITO DE NICOLAS DE PIÉROLA, PROVINCIA DE CAMANÁ, REGIÓN AREQUIPA.	AREQUIPA	CAMANA	NICOLAS DE PIÉROLA	SONAY	PROTECCION DE RIBERA	0.35	252,786.39	240,147.07			0.35	100%	249,247.07	99.4%			80	120	ACTIVIDAD CULMINADA
				SONAY	DESCOLMATACION	0.30					0.30	100%							
DESCOLMATACIÓN Y ENCAUZAMIENTO DEL RIO ACARI EN EL SECTOR TAMBO VIEJO PARA PROTECCION DE LAS POZAS DE OXIDACION DEL POBLADO ACARI	AREQUIPA	CARAVELI	ACARI	TAMBO VIEJO	DESCOLMATACION	1.20	479,367.77	455,399.38			1.20	100%	456,525.89	95.2%			0	1080	ACTIVIDAD CULMINADA
PROTECCIÓN DE LA BOCATOMA SAN ISIDRO, SECTOR MONTE QUEMADO DISTRITO DE YAUCA, PROVINCIA DE CARVELICA, REGION AREQUIPA	AREQUIPA	CARAVELI	YAUCA	MONTE QUEMADO	DESCOLMATACION	1.00	459,583.14	436,603.98			1.00	100%	396,623.25	86.7%			3	300	ACTIVIDAD CULMINADA
VI DEPARTAMENTO DE CAJAMARCA						33.36	8,000,000	8,000,000			33.36	100%	7,902,886	99%			8,540	10,580	
DESCOLMATACIÓN Y ENCAUZAMIENTO DEL RIO JAÉN, BELLAVISTA-JAÉN-CAJAMARCA	CAJAMARCA	JAÉN	JAÉN Y BELLAVISTA	SAN CAMILO, EL PARRAL, SANTA CRUZ, LA PUSHURA	DESCOLMATACION	3.60	1,762,926.17	1,762,926.17	07/10/2015	23/11/2015	3.60	100%	1,757,425.61	100%	ING. JOSE MOISES SALAZAR LINARES		3000	900	ACTIVIDAD CULMINADA
LIMPIEZA Y DE LA QUEBRADA PACHACHACA CUTERVO-CAJAMARCA	CAJAMARCA	CUTERVO	CUTERVO	PACHACHACA	LIMPIEZA DE QUEBRADA	5.22	454,400.00	454,400.00	29/10/2015	20/11/2015	5.22	100%	409,386.00	90.1%	ING. JORGE ABEL RODRIGUEZ RODRIGUEZ		90	5000	ACTIVIDAD CULMINADA. EN COORDINACION CON LOS BENEFICIARIOS
LIMPIEZA DE LA QUEBRADA LA LIMA, CHOROS-CUTERVO-CAJAMARCA	CAJAMARCA	CUTERVO	CHOROS	EL TABLON	LIMPIEZA DE QUEBRADA	3.10	1,248,485.00	1,248,485.00	15/10/2015	10/12/2015	3.10	100%	1,239,329.00	99.3%	ING. VICTOR MENDOZA REGALDO		70	2780	ACTIVIDAD CULMINADA
LIMPIEZA DE LA QUEBRADA SHUMBA BELLAVISTA CAJAMARCA	CAJAMARCA	JAÉN	BELLAVISTA	SHUMBA ALTO, SHUMBA BAJO, MEXICO, PAPAYAL, CALABOZO, SAN ANTONIO	LIMPIEZA DE QUEBRADA	5.62	1,134,069.00	1,134,069.00	13/10/2015	12/12/2015	5.62	100%	1,130,809.00	100%	ING. ADELMO FERRARI RIOJA		2500	600	ACTIVIDAD CULMINADA
DESCOLMATACIÓN Y ENCAUZAMIENTO DEL RÍO TABACONAS.	CAJAMARCA	JAÉN	BELLAVISTA	AMBATO, HIGUERONES	DESCOLMATACION	3.20	736,090.78	736,090.78	12/10/2015	11/12/2015	3.20	100%	736,444.02	100%	ING. OSCAR A. SAAVEDRA VILCHEZ		600	500	ACTIVIDAD CULMINADA
LIMPIEZA DE LA QUEBRADA TEMBLA.	CAJAMARCA	SAN IGNACIO	CHIRINOS	HUAWAY, HUAQUILLO, CEREZAL, SAN ISIDRO	LIMPIEZA DE QUEBRADA	3.90	493,857.49	493,857.49	14/10/2015	20/11/2015	3.90	100%	488,157.00	99%	ING. WILMER VASQUEZ VARGAS		1000		ACTIVIDAD CULMINADA
DESCOLMATACIÓN Y ENCAUZAMIENTO DEL RÍO CHINCHIPE.	CAJAMARCA	SAN IGNACIO	SAN IGNACIO		DESCOLMATACION	3.50	580,721.56	580,721.56	14/10/2015	13/11/2015	3.50	100%	572,922.00	98.7%	ING. JUAN ALBERTO OLANO GUZMAN		280	70	ACTIVIDAD CULMINADA
DESCOLMATACIÓN Y ENCAUZAMIENTO DEL RÍO HUANCABAMBA.	CAJAMARCA	JAÉN	PUCARA PUMAHUACA	LIMONPAMPA, SAUSAL, PUCARÁ, POMAHUACA	DESCOLMATACION	3.72	1,097,400.00	1,097,400.00	09/10/2015	07/12/2015	3.72	100%	1,085,376.59	99%	ING. EDWIN CABELLOS ALTAMIRANO		100	250	ACTIVIDAD CULMINADA
LIMPIEZA DE LA QUEBRADA CHACAYACU.	CAJAMARCA	JAÉN	BELLAVISTA	EL FAIQUE	LIMPIEZA DE QUEBRADA	1.50	492,050.00	492,050.00	15/10/2015	14/11/2015	1.50	100%	483,036.98	98%	ING. JORGE ANTONIO SECLÉN RAMOS		900	220	ACTIVIDAD CULMINADA



MINISTERIO DE AGRICULTURA Y RIEGO
AUTORIDAD NACIONAL DEL AGUA
MONITOREO Y SEGUIMIENTO DE LAS ACTIVIDADES DE REDUCCION DE ALTO RIESGO 2015
II PAQUETE - S/. 64,300,233 MILLONES

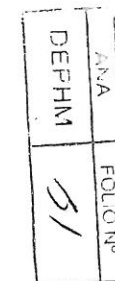

22/02/2016

NOMBRE DE LA ACTIVIDAD	UBICACIÓN POLÍTICA				METAS PROGRAMADAS			PERIODO DE EJECUCIÓN		AVANCES				EMPRESA RESPONSABLE Y RESPONSABLES DE LA ACTIVIDAD		BENEFICIARIOS DE DAÑOS EVITADOS		ESTADO DE LA ACTIVIDAD Y COMENTARIO	
	DEPARTAMENTO	PROVINCIA	DISTRITO	SECTOR	METAS FÍSICAS		PRESUPUESTO PROGRAMADO	PRESUPUESTO UNIDAD EJECUTORA	FECHA INICIO	FECHA TERMINO	FÍSICO		FINANCIERO		INGENIERO ESPECIALISTA	INGENIERO DE MONITOREO Y SEGUIMIENTO	SUPERFICIE (Ha.)		FAMILIAS (N°)
					DESCRIPCIÓN	CANT. (KM.)					CANT.	(%)	(S/.)	(%)					
VII DEPARTAMENTO DE AMAZONAS						4.84	4,548,763	4,548,763			5.58	128%	4,345,357	95.5%			8,720	3,280	
DESCOLMATACIÓN DEL CAUCE DEL RIO UTCUBAMBA, QUEBRADA SECA LA VICTORIA	AMAZONAS	UTCUBAMBA	BAGUA GRANDE	QUEBRADA SECA Y LA VICTORIA	LIMPIEZA DE QUEBRADA	1.00	745,032.89	745,032.89	19/10/2015	18/12/2015	1.00	100%	736,632.64	98.9%		ING. CARLOS NORIEGA DIAZ	3750	1200	ACTIVIDAD CULMINADA
DESCOLMATACION DEL CAUCE DE LA QUEBRADA COPALLIN A LA ALTURA DE LAS BOCATOMAS DE LOS CANALES SAN ROQUE WATSON Y PALACIOS.	AMAZONAS	BAGUA	LA PECA	SAN ROQUE Y PALACIOS	LIMPIEZA DE QUEBRADA	0.58	319,635.73	319,635.73	19/10/2015	01/12/2015	0.58	100%	311,496.15	97.5%		ING. ISMAEL ANTONIO ARRUNATEGUI JIMENEZ	850	400	ACTIVIDAD CULMINADA
DESCOLMATACIÓN DEL CAUCE DEL RIO UTCUBAMBA AGUAS ARRIBA Y AGUAS ABAJO DE LA CAPTACION DEL CANAL HUARANGOPAMPA.	AMAZONAS	BAGUA	EL MILAGRO	LA BOCANA	DESCOLMATACION	0.66	449,821.41	449,821.41	15/10/2015	01/12/2015	0.66	100%	432,196.77	96.1%		ING. MAURO VASQUEZ IDROGO	600	350	ACTIVIDAD CULMINADA
DESCOLMATACION DEL RIO UTCUBAMBA SECTOR LLIMBO	AMAZONAS	BAGUA	EL MILAGRO	LLIMBO	DESCOLMATACION	0.40	476,015.18	476,015.18	21/10/2015	01/12/2015	0.70	175%	465,186.19	97.7%		ING. FRANCISCO DUDLLEI JIMENEZ HERRERA	800	350	ACTIVIDAD CULMINADA. EN COORDINACION CON LOS BENEFICIARIOS
DESCOLMATACION DEL RIO UTCUBAMBA, SECTOR HUAQUILLA	AMAZONAS	BAGUA	EL MILAGRO	HUAQUILLA	DESCOLMATACION	0.30	553,046.00	553,046.00	21/10/2015	30/11/2015	0.62	207%	546,663.08	98.8%		ING. JORGE ORLANDO LEON BARTUREN	800	350	ACTIVIDAD CULMINADA. EN COORDINACION CON LOS BENEFICIARIOS
DESCOLMATACION DEL RIO MARAÑON - SECTOR VALOR - EL ZAPOTE	AMAZONAS	BAGUA	EL MILAGRO	EL VALOR ZAPOTE	DESCOLMATACION	0.60	705,210.73	705,210.73	19/10/2015	27/12/2015	0.60	100%	697,048.91	98.8%		ING. VICTOR MUÑOZ VERGARA	780	300	ACTIVIDAD CULMINADA
DESCOLMATACION Y ROCA AL VOLTEO DE LA MARGEN IZQUIERDA DEL RIO UTCUBAMBA, CASERIO NIÑO POBRE DISTRITO EL MILAGRO, PROVINCIA DE UTCUBAMBA, REGIÓN AMAZONAS.	AMAZONAS	UTCUBAMBA	EL MILAGRO	CASERIO NIÑO POBRE	DESCOLMATACION	1.00	900,000.76	900,000.76	15/10/2015	27/12/2015	1.00	100%	766,652.41	85.2%		ING. MIGUEL MILLAN CALDERON	530	240	ACTIVIDAD CULMINADA, SE CONSIDERO UN TRAMO DE ROCA AL VOLTEO
DESCOLMATACIÓN Y ROCA AL VOLTEO DE LA MARGEN DERECHA DEL RIO UTCUBAMBA, SECTOR CASUAL-GUADALUPE, DISTRITO BAGUA, PROVINCIA DE BAGUA, DEPARTAMENTO DE AMAZONAS	AMAZONAS	BAGUA	BAGUA	CASUAL GUADALUPE	DESCOLMATACION	0.30	400,000.75	400,000.75	20/10/2015	21/11/2015	0.42	140%	389,481.04	97.4%		ING. ROMEL IVAN DIAZ MERA	410	90	ACTIVIDAD CULMINADA, SE CONSIDERO UN TRAMO DE ROCA AL VOLTEO
TOTAL						168	64,300,233	61,599,095			135	81%	61,034,755	95%			33,873	41,266	

VºBº
 Ing. Oscar Darío Vargas Carde
 CIP N° 70115
 DEPHM

MINISTERIO DE AGRICULTURA Y RIEGO
AUTORIDAD NACIONAL DEL AGUA
CONSOLIDADO DE ACTIVIDADES DE REDUCCION DE ALTO RIESGO 2015 - IV PAQUETE

N°	DEPARTAMENTO	PRESUPUESTO PROGRAMADO S/.	PRESUPUESTO EJECUTADO S/	N° DE ACTIVIDADES	META (Km)			
					DESCOLMATACIÓN	LIMPIEZA EN DRENES	LIMPIEZA DE QUEBRADA	PROTECCIÓN DE RIBERA
1	Piura	4,000,000	4,959,604	2	5.20			
2	Lambayeque	2,500,000	3,249,500	2	4.00			
3	Ica	480,000.00	743,033	1				5.20
4	Arequipa	500,000.00	824,993	1	2.00			
5	Cajamarca	350,000.00	336,889.11	1	0.63			
6	Amazonas	120,000.00	113,180.00	1			0.41	
		7,950,000	10,227,199	8	11.83	0.00	0.41	5.20



MINISTERIO DE AGRICULTURA Y RIEGO
AUTORIDAD NACIONAL DEL AGUA
MONITOREO Y SEGUIMIENTO DE LAS ACTIVIDADES DE REDUCCION DE ALTO RIESGO 2015
III PAQUETE - S/. 178,844,838 MILLONES

22/02/2016

N°	NOMBRE DE ACTIVIDAD	UBICACIÓN				METAS				PERIODO DE EJECUCION		AVANCES				EMPRESA RESPONSABLE Y RESPONSABLES DE LA ACTIVIDAD		BENEFICIARIOS		ESTADO DE LA ACTIVIDAD Y COMENTARIO
		DEPARTAMENTO	PROVINCIA	DISTRITO	SECTOR	DESCRIPCION	CANT (km)	PRESUPUESTO PROGRAMADO	PRESUPUESTO UNIDAD EJECUTORA	FECHA INICIO	FECHA TERMINO	FISICO	%	FINANCIERO	%	INGENIERO ESPECIALISTA	INGENIERO DE MONITOREO Y SEGUIMIENTO	SUPERFICIE (ha)	FAMILIAS (N°)	
1	DEPARTAMENTO DE TUMBES						31.37	39,960,643.00	39,960,643.00			31.37	100%	32,224,460	80.64%			16,490.00	20,440.00	
1	LIMPIEZA Y DESCOLMATACION DEL CAUCE ANTIGUO DEL RIO TUMBES, DESDE LA Y HASTA LA DESEMBOCADURA AL MAR, DISTRITO, PROVINCIA Y DEPARTAMENTOS DE TUMBES	TUMBES	TUMBES	TUMBES	DESEMBOCADURA AL MAR	DESCOLMATACION	12.89	19,173,643	19,173,643	09/12/2015	17/02/2016	12.890	100%	11,445,180.40	60%	ING. CLEVER DE LA CRUZ DURAN	ING. JHONY ROLANDO DIAZ RAMIREZ	12000	15000	ACTIVIDAD CULMINADA
2	LIMPIEZA, DESCOLMATACION Y ENROCADO DE LA BOCA LINEA GLOBAL, DISTRITO, PROVINCIA Y DEPARTAMENTO DE TUMBES	TUMBES	TUMBES	TUMBES	DESEMBOCADURA AL MAR	DESCOLMATACION	0.80	3,000,000	3,000,000	09/12/2015	10/01/2016	0.800	100%	3,000,000.00	100%	ING. CLEVER DE LA CRUZ DURAN	ING. GILBERTO BOCANEGRA IRIGOIN	1200	1500	ACTIVIDAD CULMINADA
3	LIMPIEZA, DESCOLMATACION Y ELIMINACION EN EL RIO TUMBES, MARGEN IZQUIERDA AGUAS ARRIBA DEL SECTOR PUENTE ANTIGUO DE TUMBES, DISTRITO DE CORRALES, PROVINCIA Y DEPARTAMENTO DE TUMBES	TUMBES	TUMBES	CORRALES	PUENTE ANTIGUO	DESCOLMATACION	0.829	940,000	940,000	09/12/2015	12/01/2016	0.829	100%	938,000.00	100%	ING. CLEVER DE LA CRUZ DURAN	ING. CESAR PALMER HEREDIA	400	350	ACTIVIDAD CULMINADA
4	LIMPIEZA, DESCOLMATACION Y ELIMINACION EN EL RIO TUMBES, MARGEN DERECHA, SECTOR PAMPAGRANDE, DISTRITO, PROVINCIA Y DEPARTAMENTO DE TUMBES	TUMBES	TUMBES	TUMBES	PAMPAGRANDE	DESCOLMATACION	1.50	619,000	619,000	09/12/2015	14/12/2015	1.500	100%	618,200.00	100%	ING. NEPTALI CLAVIJO ANTON	ING. LUIS ESPINOZA HERRERA	400	500	ACTIVIDAD CULMINADA
5	PROTECCION DE LA MARGEN IZQUIERDA DEL RIO ZARUMILLA EN LOS SECTORES: PUEBLO NUEVO, LOS ROSALES Y LOS LIMOS, DISTRITO DE PAPAVAL, PROVINCIA ZARUMILLA Y DEPARTAMENTO DE TUMBES	TUMBES	ZARUMILLA	PAPAVAL	PUEBLO NUEVO Y LOS LIMOS	PROTECCION DE RIBERA	0.70	2,470,000	2,470,000	09/12/2015	14/02/2016	0.700	100%	2,469,500.00	100%	ING. JOSE IDROGO CRUZ	ING. DARWIN CASTRO JIMENEZ	50	300	ACTIVIDAD CULMINADA
6	PROTECCION EN MARGEN DERECHA E IZQUIERDA DE LA QUEBRADA CASITAS BOCAPAN, SECTOR CAÑAVERAL Y ZAPOTAL	TUMBES	CONTRAALMIRANTE VILLAR	CASITAS	CAÑAVERAL Y ZAPOTAL	PROTECCION DE RIBERA	0.61	1,850,000	1,850,000	09/12/2015	15/01/2016	0.610	100%	1,849,000.00	100%	ING. MARTIN FLORES NUÑEZ	ING. DAGNER QUISPE ALEMAN	210	180	ACTIVIDAD CULMINADA
7	PROTECCION EN MARGEN IZQUIERDA DE QUEBRADA CASITAS BOCAPAN, SECTOR PIEDRA DE AFILAR, DISTRITO DE CASITAS, PROVINCIA Y DEPARTAMENTO DE TUMBES	TUMBES	CONTRAALMIRANTE VILLAR	CASITAS	PIEDRA DE AFILAR	PROTECCION DE RIBERA	0.24	790,000	790,000	09/12/2015	08/01/2016	0.240	100%	789,580.00	100%	ING. MARTIN FLORES NUÑEZ	ING. HERNAN PEÑA VINCES	200	240	ACTIVIDAD CULMINADA
8	PROTECCION DE QUEBRADA LOS CEREZOS, DISTRITO DE LA CRUZ, PROVINCIA Y DEPARTAMENTO DE TUMBES	TUMBES	TUMBES	LA CRUZ	LOS CEREZOS	PROTECCION DE RIBERA	0.30	828,000	828,000	09/12/2015	08/01/2016	0.300	100%	827,600.00	100%	ING. MARTIN FLORES NUÑEZ	ING. LUIS BENJAMIN ALVARADO ROSILLO	500	350	ACTIVIDAD CULMINADA
9	PROTECCION DE LA MARGEN IZQUIERDA DEL RIO ZARUMILLA EN LOS SECTORES: HUACO CHICO Y EL HUACO, DISTRITO Y PROVINCIA ZARUMILLA Y DEPARTAMENTO DE TUMBES	TUMBES	ZARUMILLA	PAPAVAL	HUACO CHICO, HUACO	DESCOLMATACION	0.40	1,413,000	1,413,000	09/12/2015	07/01/2016	0.400	100%	1,412,600.00	100%	ING. MARTIN FLORES NUÑEZ	ING. CARLOS ENRIQUE PONCE ZAVALA	200	190	ACTIVIDAD CULMINADA
10	LIMPIEZA Y DESCOLMATACION DE LA QUEBRADA LAS AGUCHAS, DISTRITO, PROVINCIA Y DEPARTAMENTO DE TUMBES	TUMBES	TUMBES	SAN JACINTO	LA AGUCHAS	LIMPIEZA DE QUEBRADA	1.20	354,000	354,000	09/12/2015	08/01/2016	1.200	100%	353,200.00	100%	ING. JOSE FERNANDO ALDEA JAIME	ING. JORGE DANIEL SEVERINO ASTUILLLO	50	870	ACTIVIDAD CULMINADA
11	LIMPIEZA Y DESCOLMATACION DE LA QUEBRADA LA CHIRA, DISTRITO, PROVINCIA Y DEPARTAMENTO DE TUMBES	TUMBES	TUMBES	TUMBES	QUEBRADA LA CHIRA	LIMPIEZA DE QUEBRADA	1.30	259,000	259,000	09/12/2015	08/01/2016	1.300	100%	258,300.00	100%	ING. JOSE FERNANDO ALDEA JAIME	ING. EDUARDO ORLANDO AQUINO AQUINO	80	90	ACTIVIDAD CULMINADA
12	PROTECCION - DEFENSA RIBERENA SECTOR VISTA HERMOSA BAJA - REALENGAL	TUMBES	TUMBES	CORRALES	VISTA HERMOSA BAJA REALENGAL	PROTECCION DE RIBERA	0.60	3,452,000	3,452,000	09/12/2015	08/01/2016	0.600	100%	3,452,000.00	100%	ING. JOSE FERNANDO ALDEA JAIME	ING. JAIME RICARDO PERLECHE FUENTES	600	300	ACTIVIDAD CULMINADA
13	PROTECCION DE LA MARGEN DERECHA DEL RIO TUMBES, SECTOR PRADO BAJO, DISTRITO DE PAMPAS DE HOSPITAL, PROVINCIA Y DEPARTAMENTO DE TUMBES	TUMBES	TUMBES	PAMPAS DE HOSPITAL	PRADO BAJO	PROTECCION DE RIBERA	0.50	3,296,000	3,296,000	09/12/2015	08/01/2016	0.500	100%	3,295,000.00	100%	ING. MANUEL CRUZ DAVILA	ING. DAMBERS DAVIS CHAPILLIQUEN	150	120	ACTIVIDAD CULMINADA
14	LIMPIEZA Y DESCOLMATACION DE LA QUEBRADA GRANDE, DESEMBOCADURA AL MAR, DISTRITO Y PROVINCIA DE ZARUMILLA Y DEPARTAMENTO DE TUMBES	TUMBES	ZARUMILLA	ZARUMILLA	QUEBRADA GRANDE	LIMPIEZA DE QUEBRADA	4.50	1,116,000	1,116,000	09/12/2015	08/01/2016	4.500	100%	1,115,500.00	100%	ING. ORLANDO ALEMAN ALEMAN	ING. CESAR MORALES GUEVARA	150	200	ACTIVIDAD CULMINADA



MINISTERIO DE AGRICULTURA Y RIEGO
AUTORIDAD NACIONAL DEL AGUA
MONITOREO Y SEGUIMIENTO DE LAS ACTIVIDADES DE REDUCCION DE ALTO RIESGO 2015
III PAQUETE - S/. 178,844,838 MILLONES

22/02/2016

N°	NOMBRE DE ACTIVIDAD	UBICACIÓN				METAS				PERIODO DE EJECUCION		AVANCES				EMPRESA RESPONSABLE Y RESPONSABLES DE LA ACTIVIDAD		BENEFICIARIOS		ESTADO DE LA ACTIVIDAD Y COMENTARIO
		DEPARTAMENTO	PROVINCIA	DISTRITO	SECTOR	DESCRIPCION	CANT (km)	PRESUPUESTO PROGRAMADO	PRESUPUESTO UNIDAD EJECUTORA	FECHA INICIO	FECHA TERMINO	FISICO	%	FINANCIERO	%	INGENIERO ESPECIALISTA	INGENIERO DE MONITOREO Y SEGUIMIENTO	SUPERFICIE (ha)	FAMILIAS (N°)	
15	LIMPIEZA Y DESCOLMATACION DE LOS DRENES: RIO VIEJO - LA MULA, POZA LARGA (SECTOR LOS LIMOS) Y EL MUYO (SECTOR LECHUGA), DISTRITOS PAPAYAL, AGUAS VERDES, PROVINCIA ZARUMILLA Y DEPARTAMENTO TUMBES	TUMBES	ZARUMILLA	PAPAYAL Y AGUAS VERDES	RIO VIEJO-LA MULA, POZA LARGA Y EL MUYO	LIMPIEZA DE DREN	5.00	400,000	400,000	09/12/2015	08/01/2016	5.000	100%	399,800.00	100%	ING. ORLANDO ALEMÁN ALEMÁN	ING. SANTOS HUMBERTO MARCHAN MEDINA	300	250	ACTIVIDAD CULMINADA
II	DEPARTAMENTO DE PIURA						141.43	28,051,159.00	26,634,349.80			138.83	98.16%	25,443,659	90.71%			43,338.00	12,149.00	
1	DEMOLICION DE DIQUE EN CAUCE DEL RIO PIURA, SECTOR SALINAS DISTRITO DE SECHURA-PIURA	PIURA	SECHURA	SECHURA	SALINAS	DESCOLMATACION	4.40	983,144	933,987	20/11/2015	15/12/2015	4.4	100%	975,137.95	99%	ING. DARIO CUMPA ALAYZA	ING. JUAN RAÚL VALDIVIEZO GONZAGA	8000	400	ACTIVIDAD CULMINADA
2	PROTECCION DE AMBAS MARGENES DEL RIO PIURA AGUAS ARRIBA Y AGUAS ABAJO DEL PUENTE INDEPENDENCIA	PIURA	PIURA	CATACAOS	PUENTE INDEPENDENCIA	PROTECCION DE RIBERA	0.40	900,000	855,000	20/11/2015	15/12/2015	0.4	100%	894,500.00	99%	ING. ISIDRO RENÉ VILCAS CACERES	ING. RITA MARÍA CENTENO CORDOVA	500	200	ACTIVIDAD CULMINADA
3	DESCOLMATACION DEL DREN JULIO LÓPEZ, EN EL CENTRO POBLADO MIRAMAR, DISTRITO VICHAYAL, PROVINCIA PAITA	PIURA	PAITA	VICHAYAL	CENTRO POBLADO MIRAMAR	LIMPIEZA DE DREN	8.00	1,101,091	1,046,036	21/11/2015	15/12/2015	8.0	100%	920,669.55	84%	JULIO WILFREDO OLIVERA RETO	FELIX RAÚL BARDALES PATIÑO	225	200	ACTIVIDAD CULMINADA
4	LIMPIEZA Y DESCOLMATACION DREN N007 LA RATONA	PIURA	SULLANA	IGNACIO ESCUDERO	LA RATONA	LIMPIEZA DE DREN	6.50	1,430,078	1,358,574	21/11/2015	16/12/2015	6.5	100%	1,425,578.01	100%	PAUL MOGOLLÓN MOGOLLÓN	JOSÉ ELMER BANCES SANTAMARÍA	7100	300	ACTIVIDAD CULMINADA
5	LIMPIEZA Y DESCOLMATACION DEL RIO CHIRA PUENTE SIMON RODRIGUEZ - VICHAYAL	PIURA	PAITA	AMOTAPE VICHAYAL	PUENTE SIMON RODRIGUEZ	DESCOLMATACION	14.00	10,002,172	9,502,063	21/11/2015	18/12/2015	11.4	82%	8,425,817.90	84%	ENRIQUE MUÑOZ RAMIREZ	MIGUEL ANGEL RODAS ESPINOZA	10500	7400	ACTIVIDAD CULMINADA (Los beneficiarios ejecutaron algunos tramos del trabajo programado)
6	DESCOLMATACION Y ENCAUZAMIENTO DE LA QUEBRADA FERNANDEZ EN EL SECTOR BARRANCOS DEL PUENTE VEHICULAR, EN LA LOCALIDAD DE MANCORA, PROVINCIA DE TALARA, DEPARTAMENTO DE TALARA	PIURA	TALARA	MANCORA	QUEBRADA FERNANDEZ	LIMPIEZA DE QUEBRADA	10.00	8,240,907	7,828,862	21/11/2015	22/12/2015	10.0	100%	7,727,750.00	94%	VICTOR ENRIQUE TITADO LIÑAN	CHRISTIAN VARGAS PEREZ	12000	2500	ACTIVIDAD CULMINADA
7	DESCOLMATACION DE LOS DRENES SIANCAS, RATON MUERTO II-TRAMO FINAL, HUACHUMA, EL MUÑECO, ARNAO, CHURRUPACO, EL PERRO, LAS HUACAS, SAN MIGUEL, SULLON, VENCES Y RATON MUERTO-TRAMO INICIAL	PIURA	PIURA	Las Lomas	SIANCAS, RATON MUERTO, HUACHUMA, EL MUÑECO, ARNAO, CHURRUPACO, EL PERRO, LAS HUACAS, SAN MIGUEL, SULLON Y VENCES	LIMPIEZA DE DREN	58.75	2,891,291	2,746,726	20/11/2015	18/12/2015	58.75	100%	2,764,802.87	96%			4500	550	ACTIVIDAD CULMINADA (No se cumplió meta programada por existir tramos largos)
8	DESCOLMATACION DEL DREN SOCARRON	PIURA	PIURA	TAMBOGRANDE	SOCARRON	LIMPIEZA DE DREN	30.25	1,501,536	1,426,459	20/11/2015	15/12/2015	30.25	100%	1,409,650.90	94%			105	54	ACTIVIDAD CULMINADA
9	LIMPIEZA Y DESCOLMATACION DE QUEBRADAS EL INGENIO, EL INGENIO I, EL INGENIO II, LA PILCA Y EL CARRIZO	PIURA	MORROPON	BUENOS AIRES	EL INGENIO, EL INGENIO I, EL INGENIO II, LA PILCA Y EL CARRIZO	LIMPIEZA DE QUEBRADA	3.60	500,940	475,893	20/11/2015	15/12/2015	3.60	100%	455,728.92	91%			70	279	ACTIVIDAD CULMINADA
10	DESCOLMATACION DEL DREN PAMPAS IV DISTRITO LA MATANZA, PROVINCIA MORROPON, REGION PIURA ANTE INMINENTE PELIGRO FEN 2015 - 2016	PIURA	MORROPON	LA MATANZA	PAMPAS IV	LIMPIEZA DE DREN	3.921	45,000	42,750	20/11/2015	17/12/2015	3.92	100%	41,931.81	93%			180	63	ACTIVIDAD CULMINADA
11	DESCOLMATACION DEL RIO PIURA - SECTOR MONTEERRICO, DISTRITO LA MATANZA, PROVINCIA MORROPON, REGION PIURA ANTE INMINENTE PELIGRO FEN 2015 - 2016	PIURA	MORROPON	LA MATANZA	MONTEERRICO	DESCOLMATACION	0.36	305,000	275,500	20/11/2015	18/12/2015	0.36	100%	264,265.92	87%			48	23	ACTIVIDAD CULMINADA
12	DESCOLMATACION DE QUEBRADA LAS DAMAS EN EL CASERIO SAN JOSE DEL CHORRO, DISTRITO LA MATANZA, PROVINCIA MORROPON, REGION PIURA ANTE INMINENTE PELIGRO FEN 2015 - 2016	PIURA	MORROPON	LA MATANZA	LAS DAMAS	LIMPIEZA DE QUEBRADA	0.40	100,000	95,000	20/11/2015	07/12/2015	0.40	100%	91,593.00	92%			60	120	ACTIVIDAD CULMINADA
13	DESCOLMATACION DEL DREN CRUZ VERDE, DISTRITO LA MATANZA, PROVINCIA MORROPON, REGION PIURA ANTE INMINENTE PELIGRO FEN 2015 - 2016	PIURA	MORROPON	LA MATANZA	CRUZ VERDE	LIMPIEZA DE DREN	0.85	50,000	47,500	20/11/2015	15/12/2015	0.85	100%	46,332.17	93%			50	60	ACTIVIDAD CULMINADA
III	DEPARTAMENTO DE LAMBAYEQUE						155.62	26,346,300.10	25,610,986.00			134.52	86%	24,768,529	94.01%			6,310.00	14,301.00	
1	LIMPIEZA Y DESCOLMATACION DEL SISTEMA DE DRENAJE DEL CANAL TAYMI ANTIGUO (RIO TAYMI ANTIGUO)	LAMBAYEQUE	CHICLAYO, FERREÑAFE, LAMBAYEQUE	PATAPO, TUMAN, M.MURO, FERREÑAFE, PITIPO, LAMBAYEQUE	VARIOS	LIMPIEZA DE DREN	19.00	2,000,000	3,757,483	21/11/2015	20/12/2015	0.00	0%	3,200,829.48	85%	ING. ERICK RENAN RAMIREZ PEÑA	ING. CESAR ALEJANDRO ALVITEZ ALVITEZ	80	10,000	ACTIVIDAD CULMINADA (Se hizo menos corte por la rotación de las tomas existentes)
2	PROTECCION CONTRA INUNDACIONES EN LA QUEBRADA PLAYA SECA SECTOR PACHERRES, DISTRITO DE PUCALA, PROVINCIA DE CHICLAYO, DEPARTAMENTO DE LAMBAYEQUE	LAMBAYEQUE	CHICLAYO	PUCALA	PACHERRES	LIMPIEZA DE QUEBRADA	3.20	1,478,365	1,404,447	21/11/2015	20/12/2015	3.20	100%	1,366,146.61	92%	ING. ERICK RENAN RAMIREZ PEÑA	ING. JUAN ABEL MONTESTRUQUE VILCHEZ	290	100	ACTIVIDAD CULMINADA



MINISTERIO DE AGRICULTURA Y RIEGO
AUTORIDAD NACIONAL DEL AGUA
MONITOREO Y SEGUIMIENTO DE LAS ACTIVIDADES DE REDUCCION DE ALTO RIESGO 2015
III PAQUETE - S/. 178,844,838 MILLONES

22/02/2016

N°	NOMBRE DE ACTIVIDAD	UBICACIÓN				METAS				PERIODO DE EJECUCION		AVANCES				EMPRESA RESPONSABLE Y RESPONSABLES DE LA ACTIVIDAD		BENEFICIARIOS		ESTADO DE LA ACTIVIDAD Y COMENTARIO
		DEPARTAMENTO	PROVINCIA	DISTRITO	SECTOR	DESCRIPCION	CANT (km)	PRESUPUESTO PROGRAMADO	PRESUPUESTO UNIDAD EJECUTORA	FECHA INICIO	FECHA TERMINO	FISICO	%	FINANCIERO	%	INGENIERO ESPECIALISTA	INGENIERO DE MONITOREO Y SEGUIMIENTO	SUPERFICIE (ha)	FAMILIAS (N°)	
3	PROTECCION CONTRA INUNDACIONES EN EL RIO REQUE SECTOR HUACACHINA, DISTRITO DE PUCALA, PROVINCIA DE CHICLAYO, DEPARTAMENTO DE LAMBAYEQUE	LAMBAYEQUE	CHICLAYO	PUCALA	HUACACHINA	DESCOLMATAcion	2.10	1,001,144	951,087	21/11/2015	17/12/2015	2.10	100%	988,526.18	97%	ING. YLDER HERNANDEZ ZELADA	ING. JUAN ABEL MONTESTRUQUE VILCHEZ	200	400	ACTIVIDAD CULMINADA
4	MANTENIMIENTO DEL DREN SAN JORGE	LAMBAYEQUE	CHICLAYO	CHICLAYO	SAN JORGE	LIMPIEZA DE DREN	7.52	479,788	455,808	21/11/2015	17/12/2015	7.52	100%	477,160.94	99%	ING. HUMBERTO ENRIQUE CARRERA SANCHEZ	ING. HENRY RICHARD BAZAN VALDERA	30	500	ACTIVIDAD CULMINADA
5	PROTECCION CONTRA INUNDACIONES EN LA QUEBRADA LA MONTERIA SECTOR TABLAZOS, DISTRITO DE CHONGOYAPE, PROVINCIA DE CHICLAYO, DEPARTAMENTO DE LAMBAYEQUE	LAMBAYEQUE	CHICLAYO	CHONGOYAPE	TABLAZOS	LIMPIEZA DE QUEBRADA	2.10	970,993	922,443	21/11/2015	18/12/2015	2.10	100%	949,786.33	98%	ING. HUMBERTO ENRIQUE CARRERA SANCHEZ	ING. JORGE AGUAYO MATA	80	16	ACTIVIDAD CULMINADA
6	LIMPIEZA DE LOS DRENES TRONCALES DE MOCHUMI, LAMBAYEQUE, CHACUPE Y MONSEFU	LAMBAYEQUE	Lambayeque y Chiclayo	VARIOS	VARIOS	LIMPIEZA DE DREN	93.20	5,559,311	3,800,000	21/11/2015	18/12/2015	93.12	100%	3,836,697.67	66%	ING. HUMBERTO ENRIQUE CARRERA SANCHEZ	ING. PEDRO LEÓN MENENDEZ	150.00	300	ACTIVIDAD CULMINADA
7	DRENAJE PLUVIAL - SANGRIA MOCCE ANTIGUO - PROVINCIA DE LAMBAYEQUE - LAMBAYEQUE	LAMBAYEQUE	LAMBAYEQUE	LAMBAYEQUE	MOUCCE	LIMPIEZA DE DREN	1.35	775,933	361,000			0	0%		0%			750	450	LA MUNICIPALIDAD SE COMPROMETIO A PRESENTAR UNA NUEVA FICHA LA CUAL AL 31 DE DICIEMBRE DEL 2015 NO LA PRESENTO.
8	LIMPIEZA Y DESCOLMATAcion DE LOS PRINCIPALES SISTEMAS DE DRENAJE DEL DISTRITO JOSE LEONARDO ORTIZ (DREN D-3700 y D-3710)	LAMBAYEQUE	CHICLAYO	JOSE LEONARDO ORTIZ	DREN D-3700 Y D-3710	LIMPIEZA DE DREN	1.48	114,630	108,859	21/11/2015	02/12/2015	1.48	100%	128,434.22	112%	ING. HUMBERTO ENRIQUE CARRERA SANCHEZ	ING. JORGE PALACIOS	50	1,000	ACTIVIDAD CULMINADA
9	DESCOLMATAcion Y ENCAUZAMIENTO DEL RIO MOTUPE SECTOR BOCATOMA PRADA DISTRITO MOTUPE PROVINCIA Y DEPARTAMENTO DE LAMBAYEQUE	LAMBAYEQUE	LAMBAYEQUE	MOTUPE	BOCATOMA PRADA	DESCOLMATAcion	1.50	1,254,869	1,192,126	21/11/2015	13/12/2015	1.50	100%	1,117,704.84	89%	ING. LUIS ACOSTA AGUILAR	ING. DANIEL SALAS LA MADRID	40	60	ACTIVIDAD CULMINADA
10	DESCOLMATAcion Y ENCAUZAMIENTO DEL CAUCE DEL RIO CHOCHOPE; SECTOR LETICIA ARROZAL DISTRITO DE MOTUPE, PROVINCIA Y DEPARTAMENTO DE LAMBAYEQUE	LAMBAYEQUE	LAMBAYEQUE	MOTUPE	LETICIA ARROZAL	DESCOLMATAcion	3.00	1,766,960	1,678,612	21/11/2015	05/12/2015	3.00	100%	1,689,428.92	96%	ING. MILAGROS TORRES GAMARRA	ING. DANIEL SALAS LA MADRID	80	60	ACTIVIDAD CULMINADA
11	DESCOLMATAcion Y ENCAUZAMIENTO DEL CAUCE DEL RIO CHOCHOPE SECTOR BOCATOMA EL PUEBLO-CHOCHOPE, DISTRITO DE CHOCHOPE, PROVINCIA Y DEPARTAMENTO DE LAMBAYEQUE	LAMBAYEQUE	LAMBAYEQUE	CHOCHOPE	BOCATOMA EL PUEBLO-CHOCHOPE	DESCOLMATAcion	3.00	1,200,000	1,140,000	21/11/2015	14/12/2015	3.00	100%	1,213,937.93	101%	ING. ALONSO JUAREZ MAYANGA	ING. ALBERTO AMPUERO SANDOVAL	60	60	ACTIVIDAD CULMINADA
12	DESCOLMATAcion Y ENCAUZAMIENTO DEL CAUCE DEL RIO CHOCHOPE SECTOR MONTENEGRO-AVIACION GONZALES, DISTRITO DE CHOCHOPE, PROVINCIA Y DEPARTAMENTO DE LAMBAYEQUE	LAMBAYEQUE	LAMBAYEQUE	CHOCHOPE	MONTENEGRO AVIACION GONZALES	DESCOLMATAcion	1.50	800,000	760,000	21/11/2015	14/12/2015	1.50	100%	746,180.31	93%	ING. ALONSO JUAREZ MAYANGA	ING. ALBERTO AMPUERO SANDOVAL	50	40	ACTIVIDAD CULMINADA
13	DESCOLMATAcion Y ENCAUZAMIENTO DEL RIO OLMOS SECTOR MIRAFLORES DISTRITO OLMOS PROVINCIA Y DEPARTAMENTO DE LAMBAYEQUE	LAMBAYEQUE	LAMBAYEQUE	OLMOS.	MIRAFLORES	DESCOLMATAcion	0.70	824,240	783,028	21/11/2015	14/12/2015	0.7	100%	790,513.96	96%	ING. JORGE ESPINOZA BABILONIA	ING. ANTONIO MARTINEZ DIAZ	200	150	ACTIVIDAD CULMINADA
14	DESCOLMATAcion Y ENCAUZAMIENTO DEL CAUCE DEL RIO TOCTO; SECTOR MANO DE LEÓN, DISTRITO DE OLMOS, PROVINCIA Y DEPARTAMENTO DE LAMBAYEQUE	LAMBAYEQUE	LAMBAYEQUE	OLMOS.	MANO DE LEON	DESCOLMATAcion	3.00	2,339,937	2,222,940	21/11/2015	11/12/2015	3.0	100%	2,192,546.84	94%	ING. JORGE ESPINOZA BABILONIA	ING. ANTONIO MARTINEZ DIAZ	200	200	ACTIVIDAD CULMINADA
15	LIMPIEZA Y DESCOLMATAcion DEL RIO LA LECHE SECTOR SAN JUAN DISTRITO PITIPO PROVINCIA DE FERREÑAFE DEPARTAMENTO DE LAMBAYEQUE	LAMBAYEQUE	LAMBAYEQUE	PITIPO	SAN JUAN	DESCOLMATAcion	0.80	598,251	568,338	21/11/2015	10/12/2015	0.8	100%	586,462.97	98%	ING. RODOLFO BANCES INOÑAN	ING. JULIO LLONTOP LORA	300	80	ACTIVIDAD CULMINADA
16	LIMPIEZA Y DESCOLMATAcion DEL RIO LA LECHE SECTOR LAS GARZAS DISTRITO PITIPO PROVINCIA DE FERREÑAFE DEPARTAMENTO DE LAMBAYEQUE	LAMBAYEQUE	LAMBAYEQUE	PITIPO	LAS GARZAS	DESCOLMATAcion	0.80	598,251	568,338	21/11/2015	02/12/2015	0.80	100%	571,667.42	96%	ING. RODOLFO BANCES INOÑAN	ING. JULIO LLONTOP LORA	300	80	ACTIVIDAD CULMINADA
17	PROTECCION DE RIBERA DEL RIO LA LECHE SECTORES SAN ISIDRO Y LA CIRILA	LAMBAYEQUE	LAMBAYEQUE	ILLIMO Y PACORA	SAN ISIDRO Y LA CIRILA	PROTECCION DE RIBERA	1.20	1,850,000	1,757,500	21/11/2015	07/12/2015	1.20	100%	1,763,356.63	95%	ING. RODOLFO BANCES INOÑAN	ING. VICTOR IVAN CELUZ BERRU	3000	400	ACTIVIDAD CULMINADA
18	LIMPIEZA Y DESCOLMATAcion DEL CAUCE DEL RIO ZAÑA SECTOR PUENTE FIERRO MATAINDIO HUACA CHAVEZ	LAMBAYEQUE	CHICLAYO	ZAÑA	PUENTE FIERRO MATAINDIO - HUACA CHAVEZ	DESCOLMATAcion	5.20	1,494,198	1,419,488	20/11/2015	15/12/2015	5.20	100%	1,440,958.66	96%	ING. JENNER ESTRELLA PAZ	ING. ESTHER FALLAQUE COLLANTES	200	75	ACTIVIDAD CULMINADA
19	LIMPIEZA Y DESCOLMATAcion DEL CAUCE DEL RIO ZAÑA SECTOR SAN MIGUEL ESPERANZA IV	LAMBAYEQUE	CHICLAYO	LAGUNAS	SAN MIGUEL ESPERANZA IV	DESCOLMATAcion	4.30	1,239,420	1,177,449	20/11/2015	15/12/2015	4.30	100%	1,146,201.34	92%	ING. LUIS SANDOVAL CORDOVA	ING. ESTHER FALLAQUE COLLANTES	200	130	ACTIVIDAD CULMINADA
3.1	DEPARTAMENTO DE LAMBAYEQUE (SALDOS)						0.67		582,000					578,348.00				50	200	
1	REHABILITACION DE DIQUE CON ROCA AL VOLTEO EN LA MARGEN IZQUIERDA DEL RIO MOTUPE AGUAS ABAJO BOCATOMA PRADA, SECTOR PRADA, DISTRITO DE MOTUPE, PROVINCIA Y DEPARTAMENTO DE LAMBAYEQUE	LAMBAYEQUE	LAMBAYEQUE	MOTUPE	PRADA	PROTECCION DE RIBERA	0.67		582,000	23/12/2015	15/01/2016	0.67	100%	578,348.00	99%	ING. EDUARDO CELUS SOSA	ING. PEDRO LEON MELENDEZ	50	200	ACTIVIDAD CULMINADA



MINISTERIO DE AGRICULTURA Y RIEGO
AUTORIDAD NACIONAL DEL AGUA
MONITOREO Y SEGUIMIENTO DE LAS ACTIVIDADES DE REDUCCION DE ALTO RIESGO 2015
III PAQUETE - S/. 178,844,838 MILLONES

22/02/2016

N°	NOMBRE DE ACTIVIDAD	UBICACIÓN				METAS			PERIODO DE EJECUCION		AVANCES				EMPRESA RESPONSABLE Y RESPONSABLES DE LA ACTIVIDAD		BENEFICIARIOS		ESTADO DE LA ACTIVIDAD Y COMENTARIO	
		DEPARTAMENTO	PROVINCIA	DISTRITO	SECTOR	DESCRIPCION	CANT (km)	PRESUPUESTO PROGRAMADO	PRESUPUESTO UNIDAD EJECUTORA	FECHA INICIO	FECHA TERMINO	FISICO	%	FINANCIERO	%	INGENIERO ESPECIALISTA	INGENIERO DE MONITOREO Y SEGUIMIENTO	SUPERFICIE (ha)		FAMILIAS (N°)
IV	DEPARTAMENTO DE LA LIBERTAD						65.48	12,820,646.70	12,820,646.70			69.36	106%	11,201,969	87%			15,130	6,075	
4.1	DEPARTAMENTO DE LA LIBERTAD (PEJEZA)						12.91	7,141,976.00	7,141,976.00			16.86	130%	5,591,969.48	74%			7,780	3,590	
1	PROTECCION CON ROCA AL VOLTEO MARGEN IZQUIERDA DEL RIO CHAMAN SECTOR PUEBLO NUEVO	LA LIBERTAD	CHEPEN	PUEBLO NUEVO	PUEBLO NUEVO	PROTECCION DE RIBERA	0.80	2,227,377	2,227,377	10/11/2015	15/12/2015	0.80	100%	1,808,382.82	81%	GINO ALONSO VÁSQUEZ TELLO	LUIS MIGUEL SIESQUEN ALVAREZ	80	400	ACTIVIDAD CULMINADA
2	DESCOLMATAcion DEL RIO CHICAMA AGUAS ARRIBA DEL PUENTE CAREAGA	LA LIBERTAD	ASCOPE	CHOCOPE	AGUAS ARRIBA PUENTE CAREAGA	DESCOLMATAcion	1.50	1,627,723	1,627,723	10/11/2015	21/12/2015	1.50	100%	1,375,323.55	84%	JORGE FERNANDO MURO FARFÁN	HÉCTOR ENEQUE GONZALES	240	130	ACTIVIDAD CULMINADA
3	DESCOLMATAcion DEL RIO MOCHÉ SECTOR MOCHAL	LA LIBERTAD	TRUJILLO	POROTO	MOCHAL	DESCOLMATAcion	1.60	886,876	886,876	10/11/2015	01/12/2015	2.06	129%	758,083.66	85%	ALBERTO SEGUNDO DEJO RAMÍREZ	JUAN ANTONIO SAENZ NEYRA	210	60	ACTIVIDAD CILMINADA
4	DESCOLMATAcion Y ENCAUZAMIENTO DEL RIO CHOROBAL SECTOR EL INCA	LA LIBERTAD	VIRÚ	CHAO	EL INCA	DESCOLMATAcion	4.00	1,200,000	1,200,000	10/11/2015	01/12/2015	4.00	100%	709,446.16	59%	JOSÉ RICARDO ALCÓGER FLORES	JUAN ANTONIO SAENZ NEYRA	2,750	1,200	ACTIVIDAD CILMINADA
5	DESCOLMATAcion Y ENCAUZAMIENTO DEL RIO CHOROBAL SECTOR PALERMO	LA LIBERTAD	VIRÚ	CHAO	SECTOR PALERMO	DESCOLMATAcion	5.08	1,200,000	1,200,000	10/11/2015	07/12/2015	8.50	167%	940,723.29	78%	CÉSAR RONY SANTIESTEBAN SANTAMARÍA	JUAN ANTONIO SAENZ NEYRA	4,500	1,800	ACTIVIDAD CILMINADA
4.2	DEPARTAMENTO DE LA LIBERTAD (PSI)						52.50	5,678,671	5,678,671			52.50	100%	5,610,000	99%			7,350	2,485	
1	DESCOLMATAcion DEL DREN MANCO CAPAC - LA PAMPA	LA LIBERTAD	ASCOPE	PAIJAN	LA PAMPA	LIMPIEZA DE DREN	11.00	207,544.00	207,544.00	02/01/2016	25/01/2016	11.0	100%	204,451.99	99%			100	50	ACTIVIDAD CILMINADA
2	DESCOLMATAcion DEL DREN PARAISO - SECTOR NOE SALDAÑA	LA LIBERTAD	ASCOPE	RAZURI	PARAISO	LIMPIEZA DE DREN	8.00	180,000.00	180,000.00	02/01/2016	25/01/2016	8.0	100%	177,287.46	98%			80	40	ACTIVIDAD CILMINADA
3	DESCOLMATAcion DEL DREN BOTADOR EL ALUVION - ASCOPE	LA LIBERTAD	ASCOPE	ASCOPE	ASCOPE	LIMPIEZA DE DREN	5.00	228,246.00	228,246.00	02/01/2016	25/01/2016	5.0	100%	224,883.96	99%			120	30	ACTIVIDAD CILMINADA
4	DESCOLMATAcion Y PROTECCION DE LA MARGEN DERECHA DEL RIO CHICAMA, SECTOR DE LA TOMA SOLDADO	LA LIBERTAD	ASCOPE	CASA GRANDE	TOMA SOLDADO	DESCOLMATAcion	0.80	589,157.00	589,157.00	02/01/2016	25/01/2016	0.8	100%	588,940.68	100%			200	20	ACTIVIDAD CILMINADA
5	DESCOLMATAcion DEL DREN ESPINAL-MOCAN	LA LIBERTAD	ASCOPE	CASA GRANDE	MOCAN	LIMPIEZA DE DREN	11.00	207,544.00	207,544.00	02/01/2016	25/01/2016	11.0	100%	204,451.99	99%			300	40	ACTIVIDAD CILMINADA
6	DESCOLMATAcion DEL RIO MOCHÉ SECTOR SHIRAN	LA LIBERTAD	TRUJILLO	LAREDO	SHIRAN	DESCOLMATAcion	3.50	756,272.00	756,272.00	02/01/2016	25/01/2016	3.5	100%	746,843.61	99%			120	210	ACTIVIDAD CILMINADA
7	DESCOLMATAcion, ENCAUZAMIENTO DEL RIO MOCHÉ, SECTOR MENOUCUCHO DESDE LA TOMA DE AGUA DE REGADIO DE KATUAY A 2 KM. AGUAS ABAJO - PROTECCION LADO DERECHO, DISTRITO DE LAREDO, PROVINCIA DE TRUJILLO - LA LIBERTAD	LA LIBERTAD	TRUJILLO	LAREDO	MENOUCUCHO	DESCOLMATAcion	2.00	829,338.00	828,338.00	02/01/2016	25/01/2016	2.0	100%	818,359.50	99%			500	20	ACTIVIDAD CILMINADA
8	DESCOLMATAcion DEL RIO SIMBAL SECTOR PUENTE SIMBAL - PUENTE CHOLCAL	LA LIBERTAD	TRUJILLO	SIMBAL	SIMBAL	DESCOLMATAcion	2.00	516,766.00	516,766.00	02/01/2016	25/01/2016	2.0	100%	509,823.63	99%			200	50	ACTIVIDAD CILMINADA
9	DESCOLMATAcion DEL CAUCE DEL RIO VIRU, TRAMO TOMA MARIA LAURA, RECALDE I Y II - SECTOR EL CARMELO	LA LIBERTAD	VIRU	VIRU	CARMELO	DESCOLMATAcion	2.50	500,213.19	500,213.19	02/01/2016	25/01/2016	2.50	100%	S/. 493,489.09	99%			500	80	ACTIVIDAD CILMINADA
10	DESCOLMATAcion DEL CAUCE DEL RIO VIRU, TRAMO LA ALAMEDA PACORA CHAVEZ - SECTOR SANTA CLARA	LA LIBERTAD	VIRU	VIRU	SANTA CLARA	DESCOLMATAcion	2.40	471,584.38	471,584.38	02/01/2016	25/01/2016	2.40	100%	465,237.80	99%			500	80	ACTIVIDAD CILMINADA
11	DESCOLMATAcion DEL CAUCE DEL RIO VIRU, TRAMO PACHERRES - OLIVO - SUSANGA	LA LIBERTAD	VIRU	VIRU	SUSANGA	DESCOLMATAcion	1.50	302,984.29	302,984.29	02/01/2016	25/01/2016	1.50	100%	298,860.94	99%			150	35	ACTIVIDAD CILMINADA
12	DESCOLMATAcion DE LOS RIOS, CHOROBAL, HUAMANZAÑA Y CHAO, EN LOS SECTORES SAN CARLOS ALTO Y SAN CARLOS BAJO, EL TIZAL II Y LA BOCANA	LA LIBERTAD	VIRU	CHAO	VARIOS	DESCOLMATAcion	2.00	500,000.00	500,000.00	02/01/2016	25/01/2016	2.00	100%	493,626.00	99%			4500	1800	ACTIVIDAD CILMINADA
13	LIMPIEZA Y DESCOLMATAcion RIO CHAMAN, TRAMO CABO VERDE, DISTRITO DE PUEBLO NUEVO, CHEPEN, LA LIBERTAD	LA LIBERTAD	CHEPEN	PUEBLO NUEVO	CABO VERDE	DESCOLMATAcion	0.80	389,021.83	389,021.83	02/01/2016	25/01/2016	0.80	100%	383,763.35	99%	ING. JOSE MARIA DE LA CRUZ	ING. JORGE REYES RODRIGUEZ	80	20	ACTIVIDAD CILMINADA
V	DEPARTAMENTO DE ANCASH						67.09	19,139,886	18,384,030			64.89	96%	18,728,503	98%			16,727	16,189	
1	DESCOLMATAcion DE AMBAS MARGENES DEL CAUCE DEL RIO LACRAMARCA, TRAMO KM 2-4000 HASTA EL KM 10-4020	ANCASH	SANTA	CHIMBOTE	LACRAMARCA	DESCOLMATAcion	8.02	1,538,377	1,461,458	21/11/2015	22/12/2015	8.02	100.0%	1,425,179.66	93%	ING. WILLIAN MARTINEZ	ING. JORGE REYES RODRIGUEZ	2000	1500	ACTIVIDAD CULMINADA
2	DESCOLMATAcion Y PROTECCION DE LA MARGEN IZQUIERDA DEL CAUCE DEL RIO SANTA, SECTOR PUEBLO VIEJO 1	ANCASH	SANTA	SANTA	PUEBLO VIEJO 1	DESCOLMATAcion	1.00	1,123,730	1,067,544	21/11/2015	02/12/2015	1.0	100.0%	1,032,203.53	92%	ING. JOSE DE LA CRUZ BERNILLA	ING. DIEGO RODRIGUEZ RODRIGUEZ	1500	1500	ACTIVIDAD CULMINADA
3	DESCOLMATAcion Y PROTECCION DE LA MARGEN IZQUIERDA DEL CAUCE DEL RIO SANTA, SECTOR PUEBLO VIEJO 2 (PUENTE PANAMERICANA AGUAS ABAJO)	ANCASH	SANTA	SANTA	PUEBLO VIEJO 2	DESCOLMATAcion	1.00	965,527	917,251	21/11/2015	13/12/2015	1.0	100.0%	852,501.47	88%	ING. JOSE DE LA CRUZ BERNILLA	ING. DIEGO RODRIGUEZ RODRIGUEZ	600	1800	ACTIVIDAD CULMINADA



MINISTERIO DE AGRICULTURA Y RIEGO
AUTORIDAD NACIONAL DEL AGUA
MONITOREO Y SEGUIMIENTO DE LAS ACTIVIDADES DE REDUCCION DE ALTO RIESGO 2015
III PAQUETE - S/. 178,844,838 MILLONES

22/02/2015

N°	NOMBRE DE ACTIVIDAD	UBICACION				METAS				PERIODO DE EJECUCION		AVANCES				EMPRESA RESPONSABLE Y RESPONSABLES DE LA ACTIVIDAD		BENEFICIARIOS		ESTADO DE LA ACTIVIDAD Y COMENTARIO	
		DEPARTAMENTO	PROVINCIA	DISTRITO	SECTOR	DESCRIPCION	CANT (km)	PRESUPUESTO PROGRAMADO	PRESUPUESTO UNIDAD EJECUTORA	FECHA INICIO	FECHA TERMINO	FISICO	%	FINANCIERO	%	INGENIERO ESPECIALISTA	INGENIERO DE MONITOREO Y SEGUIMIENTO	SUPERFICIE (ha)	FAMILIAS (N°)		
4	DESCOLMATAcion Y PROTECCION DE LA MARGEN IZQUIERDA DEL CAUCE DEL RIO SANTA, SECTOR NUEVA ESPERANZA (PUENTE PANAMERICANA AGUAS ARRIBA)	ANCASH	SANTA	SANTA	NUEVA ESPERANZA	DESCOLMATAcion	1.00	1,106,617	1,050,777	21/11/2015	10/12/2015	1.00	100.0%	954,707.77	86%	ING. JOSE DE LA CRUZ BERNILLA	ING. DIEGO RODRIGUEZ RODRIGUEZ	600	1800	ACTIVIDAD CULMINADA	
5	DESCOLMATAcion Y DEFENSA RIBEREÑA EN EL SECTOR COISHCO VIEJO Y HUAMANCHACATE, DIST. DE COISHCO-SANTA-ANCASH	ANCASH	SANTA	COISHCO	COISHCO VIEJO Y HUAMANCHACATE	DESCOLMATAcion	3.00	668,323	634,907	21/11/2015			0.0%				ING. JORGE REYES RODRIGUEZ		500	300	NO SE EJECUTO por incumplimiento en cambio de equipo al día
6	DESCOLMATAcion Y PROTECCION DE LA MARGEN IZQUIERDA DEL CAUCE DEL RIO SANTA, SECTOR SAN BARTOLO	ANCASH	SANTA	SANTA	SAN BARTOLO	DESCOLMATAcion	1.00	751,700	678,557	21/11/2015	13/12/2015	1.00	100.0%	663,702.25	88%	ING. JOSE DE LA CRUZ BERNILLA	ING. DIEGO RODRIGUEZ RODRIGUEZ	600		ACTIVIDAD CULMINADA	
7	DESCOLMATAcion DE LA MARGEN DERECHA E IZQUIERDA DEL CAUCE DEL RIO NEPEÑA, SECTOR PUENTE HUAMBACHO LA HUACA	ANCASH	SANTA	SAMANCO	PUENTE HUAMBACHO	DESCOLMATAcion	1.60	301,881	286,788	21/11/2015	15/12/2015	1.60	100.0%	301,881.00	100%	ING. JESUS SALAZAR CHINCHAY	ING. ANDRES LEON CHUQUIRUNA	700	300	ACTIVIDAD CULMINADA	
8	DESCOLMATAcion Y PROTECCION DE AMBAS MARGENES DEL CAUCE DEL RIO NEPEÑA, SECTOR CERRO BLANCO	ANCASH	SANTA	NEPEÑA	CERRO BLANCO	DESCOLMATAcion	3.79	1,127,429	1,071,058	21/11/2015	15/12/2015	3.79	100.0%	996,450.57	88%	ING. JESUS SALAZAR CHINCHAY	ING. ANDRES LEON CHUQUIRUNA	500	350	ACTIVIDAD CULMINADA	
9	DESCOLMATAcion Y PROTECCION DE AMBAS MARGENES DEL CAUCE DEL RIO NEPEÑA, SECTOR COCHARCA	ANCASH	SANTA	NEPEÑA	COCHARCA	DESCOLMATAcion	2.50	701,970	666,872	21/11/2015	15/12/2015	2.50	100.0%	701,970.00	100%	ING. JESUS SALAZAR CHINCHAY	ING. ANDRES LEON CHUQUIRUNA	800	100	ACTIVIDAD CULMINADA	
					PROTECCION DE RIBERA	0.20	0.20					100.0%									
10	MANTENIMIENTO Y DESCOLMATAcion DE RIO SECTOR POCOS-HUANACA CAURA ALTA	ANCASH	SANTA	MORO	POCOS-HUANACA CAURA ALTA	DESCOLMATAcion	4.00	461,754	438,666	21/11/2015	29/12/2015	4.00	100.0%	428,305.68	93%	ING. JESUS SALAZAR CHINCHAY	ING. ANDRES LEON CHUQUIRUNA	700	300	ACTIVIDAD CULMINADA	
11	DESCOLMATAcion Y PROTECCION DE AMBAS MARGENES DEL RIO TOMOQUE SECTOR MUÑA Y JAIHUA-YAUTAN-CASMA	ANCASH	CASMA	YAUTAN	MUÑA Y JAIHUA-YAUTAN	DESCOLMATAcion	5.00	1,273,009	1,209,359	19/11/2015	13/12/2015	5.00	100.0%	1,202,013.00	94%	ING. MOISES GARCIA REYES	ING. CESAR ALVARADO FLORIAN	800	600	ACTIVIDAD CULMINADA	
12	DESCOLMATAcion Y PROTECCION DE AMBAS MARGENES DEL RIO SECHIN SECTOR SAN LUIS - RIO SECHIN - BUENAVISTA ALTA - CASMA	ANCASH	CASMA	BUENAVISTA ALTA	SAN LUIS	DESCOLMATAcion	3.69	397,324	579,104	19/11/2015	13/12/2015	3.69	100.0%	397,324.00	100%	ING. MOISES GARCIA REYES	ING. CESAR ALVARADO FLORIAN	500	100	ACTIVIDAD CULMINADA	
13	DESCOLMATAcion Y PROTECCION DE AMBAS MARGENES DEL RIO SECHIN - SECTOR TUCUSHUANCA LA CAPELLANA - RIO SECHIN - BUENAVISTA ALTA - CASMA	ANCASH	CASMA	BUENAVISTA ALTA	TUCUSHUANCA - LA CAPELLANA	DESCOLMATAcion	2.40	427,255	405,892	19/11/2015	10/12/2015	2.40	100.0%	382,073.14	89%	ING. MOISES GARCIA REYES	ING. CESAR ALVARADO FLORIAN	500	100	ACTIVIDAD CULMINADA	
14	DESCOLMATAcion Y PROTECCION DE AMBAS MARGENES DEL RIO SECHIN - SECTOR HUANCAMUÑA MONTEGRANDE - RIO SECHIN - BUENAVISTA ALTA - CASMA	ANCASH	CASMA	BUENAVISTA ALTA	HUANCAMUÑA MONTEGRANDE	DESCOLMATAcion	2.85	609,583	579,104	19/11/2015	10/12/2015	2.85	100.0%	544,872.82	89%	ING. MOISES GARCIA REYES	ING. CESAR ALVARADO FLORIAN	300	100	ACTIVIDAD CULMINADA	
15	DESCOLMATAcion Y PROTECCION DE AMBAS MARGENES DEL RIO CASMA, SECTOR CASABLANCA - SAN RAFAEL CASMA	ANCASH	CASMA	BUENAVISTA ALTA	CASA BLANCA	DESCOLMATAcion	1.56	483,246	484,842	19/11/2015	13/12/2015	1.56	100.0%	449,387.02	93%	ING. MOISES GARCIA REYES	ING. CESAR ALVARADO FLORIAN	700	300	ACTIVIDAD CULMINADA	
16	DESCOLMATAcion DEL RIO HUARMEY SECTOR LAGRADO	ANCASH	HUARMEY	HUARMEY	LAGRADO	DESCOLMATAcion	1.28	356,434	338,612	20/11/2015	15/12/2015	1.28	100.0%	356,434.45	100%	ING. JHON DELDAGO VALDIVIA	ING. TOMMY TORRES INFANTES	30	70	ACTIVIDAD CULMINADA	
17	DESCOLMATAcion DEL RIO HUARMEY - SECTOR MARIA CRISTINA - CAÑAMPAMPA, DISTRITO DE HUARMEY, PROVINCIA DE HUARMEY-ANCASH	ANCASH	HUARMEY	HUARMEY	MARIA CRISTINA - CAÑAMPAMPA	DESCOLMATAcion	5.50	1,477,360	1,403,492	20/11/2015	15/12/2015	5.50	100.0%	1,289,693.66	87%	ING. JHON DELDAGO VALDIVIA	ING. TOMMY TORRES INFANTES	40	70	ACTIVIDAD CULMINADA	
18	DESCOLMATAcion DEL RIO HUARMEY - SECTOR GARLERO DISTRITO DE HUARMEY, PROVINCIA DE HUARMEY-ANCASH	ANCASH	HUARMEY	HUARMEY	GARLERO	DESCOLMATAcion	10.00	2,876,959	2,733,111	20/11/2015	18/12/2015	10.00	100.0%	2,481,315.04	86%	ING. JHON DELDAGO VALDIVIA	ING. TOMMY TORRES INFANTES	800	200	ACTIVIDAD CULMINADA	
19	DESCOLMATAcion DEL RIO HUARMEY - SECTOR CHAMPA	ANCASH	HUARMEY	CULEBRAS	CHAMPA	DESCOLMATAcion	3.00	812,216	771,605	20/11/2015	18/12/2015	3.00	100.0%	721,716.85	89%	ING. JHON DELDAGO VALDIVIA	ING. TOMMY TORRES INFANTES	45	200	ACTIVIDAD CULMINADA	
20	DESCOLMATAcion Y DEFENSA RIBEREÑA DEL SECTOR OBRAJE - PUENTE CHUCCHUN	ANCASH	CARHUAZ	ACOPAMPA	OBRAJE PUENTE CHUCCHUN	DESCOLMATAcion	1.10	568,865	533,389	20/11/2015	18/12/2015	1.10	100.0%	544,598.72	97%	ING. HECTOR FALCON JARA	ING. FREDY CHARQUI PINEDA	150	340	ACTIVIDAD CULMINADA	
21	DESCOLMATAcion DE LA QUEBRADA ARROYO GRANDE, DISTRITO DE PARIHUANCA, PROVINCIA DE CARHUAZ, DEPARTAMENTO DE ANCASH	ANCASH	CARHUAZ	PARIHUANCA	QUEBRADA ARROYO GRANDE	LIMPIEZA DE QUEBRADA	1.50	561,462	530,922	20/11/2015	15/12/2015	1.50	100.0%	555,888.90	99%	ING. HECTOR FALCON JARA	ING. FREDY CHARQUI PINEDA	500	1500	ACTIVIDAD CULMINADA	
					PROTECCION DE RIBERA	1.10	1.10					100.0%									
22	DESCOLMATAcion Y PROTECCION DE LA MARGEN DERECHO DEL CAUCE DEL RIO SANTA, SECTOR SANTA ROSA	ANCASH	RECUAY	CATAC	SANTA ROSA	DESCOLMATAcion	0.50	558,865	530,922	20/11/2015	15/12/2015	0.50	100.0%	534,981.75	96%	ING. HECTOR FALCON JARA	ING. FREDY CHARQUI PINEDA	12	100	ACTIVIDAD CULMINADA	
					PROTECCION DE RIBERA	0.50	0.50					100.0%									



MINISTERIO DE AGRICULTURA Y RIEGO
AUTORIDAD NACIONAL DEL AGUA
MONITOREO Y SEGUIMIENTO DE LAS ACTIVIDADES DE REDUCCION DE ALTO RIESGO 2015
III PAQUETE - S/. 178,844,838 MILLONES

22/02/2016

N°	NOMBRE DE ACTIVIDAD	UBICACIÓN				METAS				PERIODO DE EJECUCION		AVANCES				EMPRESA RESPONSABLE Y RESPONSABLES DE LA ACTIVIDAD		BENEFICIARIOS		ESTADO DE LA ACTIVIDAD Y COMENTARIO
		DEPARTAMENTO	PROVINCIA	DISTRITO	SECTOR	DESCRIPCION	CANT (km)	PRESUPUESTO PROGRAMADO	PRESUPUESTO UNIDAD EJECUTORA	FECHA INICIO	FECHA TERMINO	FISICO	%	FINANCIERO	%	INGENIERO ESPECIALISTA	INGENIERO DE MONITOREO Y SEGUIMIENTO	SUPERFICIE (ha)	FAMILIAS (N°)	
5.1	DEPARTAMENTO DE ANCASH (SALDOS)						10.30		1,911,321.47			10.30	100.0%	1,881,310.43	98%			3,850	2,060	
1	DESCOLMATACION DE DREN COISHCO SECTOR RIO SECO, DIST. DE COISHCO-SANTA-ANCASH	ANCASH	SANTA	SANTA	RIO SECO	DESCOLMATACION	2.00		362,307	26/12/2015	31/12/2015	2.00	100%	361,356.47	100%	ING. WILLIAM MARTINEZ	ING. JORGE REYES RODRIGUEZ	500	300	ACTIVIDAD CULMINADA
2	DESCOLMATACION DE AMBAS MARGENES DEL CAUCE DEL RIO LACRAMARCA, TRAMO KM 0-000 HASTA EL KM 2-000	ANCASH	SANTA	CHIMBOTE	VARIOS	DESCOLMATACION	2.02		379,988	18/12/2015	22/12/2015	2.02	100%	379,403.96	100%	ING. HECTOR FALCON JARA	ING. JORGE LUIS REYES RODRIGUEZ	2000	1500	ACTIVIDAD CULMINADA
3	MANTENIMIENTO Y DESCOLMATACION DE RIO LOCO SECTOR TAMBAR-POCOS HUANCA	ANCASH	SANTA	MORO	TAMBAR-POCOS-HUANCA	DESCOLMATACION	2.73		366,334	18/12/2015	28/12/2015	2.73	100%	356,851.01	97%	ING. HECTOR FALCON JARA	ING. JORGE LUIS REYES RODRIGUEZ	350	80	ACTIVIDAD CULMINADA
4	DESCOLMATACION Y PROTECCION DE AMBAS MARGENES DEL CAUCE DEL RIO NEPEÑA, SECTOR PUENTE COCHARCA	ANCASH	SANTA	NEPEÑA	PUENTE COCHARCAS	DESCOLMATACION	1.05		284,566	28/12/2015	31/12/2015	1.05	100%	275,072.65	97%	ING. HECTOR FALCON JARA	ING. JORGE LUIS REYES RODRIGUEZ	700	80	ACTIVIDAD CULMINADA
5	DESCOLMATACION Y PROTECCION DE LA MARGEN DERECHA E IZQUIERDA DEL CAUCE DEL RIO NEPEÑA, SECTOR LEONERA-PUENTE MORO-MISHAN	ANCASH	SANTA	MORO	LEONERA-PUENTE MORO-MISHAN	DESCOLMATACION	2.50		518,127	18/12/2015	28/12/2015	2.50	100%	508,626.34	98%	ING. HECTOR FALCON JARA	ING. JORGE LUIS REYES RODRIGUEZ	300	100	ACTIVIDAD CULMINADA
VI	DEPARTAMENTO DE LIMA						16.20	10,413,288	9,892,624			15.42	93.19%	8,858,258	85.97%			1,092	3,383	
1	DESCOLMATACION Y LIMPIEZA DEL CAUCE RIO CHILLON SECTORES TRAPICHE Y CABALLERO HUARANGAL, PROVINCIA Y DEPARTAMENTO DE LIMA	LIMA	LIMA	SANTA ROSA DE QUIVES Y CARABAYLLO	TRAPICHE Y CABALLERO HUARANGAL	DESCOLMATACION	4.20	1,000,000	950,000	20/11/2015	13/12/2015	4.20	100.0%	989,449.79	99%	ING. ANTONIO SALAZAR SANCHEZ	ING. EDGARDO PALACIOS HILARIO	25	15	ACTIVIDAD CULMINADA
2	DESCOLMATACION Y LIMPIEZA DEL CAUCE RIO CHILLON SECTOR CHAPERITO, PROVINCIA Y DEPARTAMENTO DE LIMA	LIMA	LIMA	CARABAYLLO	CHAPERITO	DESCOLMATACION	4.50	4,500,000	4,275,000	20/11/2015	13/12/2015	4.50	100.0%	4,194,840.03	93%	ING. ANTONIO SALAZAR SANCHEZ	ING. EDGARDO PALACIOS HILARIO	40	500	ACTIVIDAD CULMINADA
3	DESCOLMATACION Y LIMPIEZA DEL CAUCE RIO RIMAC SECTOR DE LA BOCATOMA DEL CANAL DERIVADOR NIEVERIA	LIMA	LIMA	ATE, LURIGANCHO, CHOSICA	NIEVERIA	DESCOLMATACION	1.50	1,200,000	1,140,000	21/11/2015	15/12/2015	1.50	100.0%	1,142,349.94	95%	ING. OMAR MUNOZ RAMOS	ING. CARLOS GANOZA ESTEVES	259	1500	ACTIVIDAD CULMINADA (no se ejecuto el volumen total, debido a las condiciones reales del terreno)
4	DESCOLMATACION Y LIMPIEZA DEL CAUCE RIO RIMAC SECTOR DE LA BOCATOMA DEL CANAL DERIVADOR CARAPONGO	LIMA	LIMA	ATE, LURIGANCHO, CHOSICA	CARAPONGO	DESCOLMATACION	1.50	1,150,000	1,092,500	21/11/2015	15/12/2015	1.50	100.0%	1,074,418.80	93%	ING. OMAR MUNOZ RAMOS	ING. CARLOS GANOZA ESTEVES	300	1000	ACTIVIDAD CULMINADA (no se ejecuto el volumen total, debido a las condiciones reales del terreno)
5	DESCOLMATACION Y LIMPIEZA DEL CAUCE RIO LURIN SECTORES VULNERABLES, PROVINCIA Y DEPARTAMENTO DE LIMA	LIMA	LIMA	LURIN	LAS PALMAS	DESCOLMATACION	0.77	2,563,288	2,435,124	21/11/2015	15/12/2015	0.59	76.6%	1,457,399.44	57%	ING. OMAR MUNOZ RAMOS	ING. LUZ AGUILAR	468	368	ACTIVIDAD CULMINADA
				LURIN	CLARA LUISA	DESCOLMATACION	0.60					0.0%								
				LURIN	TOMINA	DESCOLMATACION	1.55					1.56	100.0%							
				PACHACAMAC	SECTOR B (Tramo I)	DESCOLMATACION	0.31					0.31	100.0%							
				PACHACAMAC	SECTOR B (Tramo I)	DESCOLMATACION	0.42					0.42	100.0%							
				PACHACAMAC	PAMPA FLORES	DESCOLMATACION	0.56					0.56	100.0%							
				CIENEGUILLA	PUENTE WESTFALIA	DESCOLMATACION	0.28					0.28	100.0%							
VII	DEPARTAMENTO DE ICA					47.72	13,043,057	12,184,843			44.73	94%	9,914,413	76%			14,922	9,099		
1	PROTECCION DE BOCATOMA CABEZA DE TORO	ICA	PISCO	HUMAY	CABEZA DE TORO	DESCOLMATACION	3.00	1,600,000	1,520,000	17/12/2015	28/12/2005	3.00	100.0%	1,548,035.32	97%			90	40	ACTIVIDAD CULMINADA
2	LIMPIEZA Y DESCOLMATACION DEL CAUCE DEL RIO ICA EN EL SECTOR SACTA 02 PUENTE, DISTRITO DE SANTIAGO, PROVINCIA Y DEPARTAMENTO DE ICA	ICA	ICA	SANTIAGO	SACTA	DESCOLMATACION	2.60	1,279,081	1,215,127	21/11/2015	13/12/2015	2.60	100.0%	584,902.47	46%			380	880	ACTIVIDAD CULMINADA
3	DESCOLMATACION Y ENCAUZAMIENTO EN EL TRAMO LA TOMA TOLEDO DE LA MARGEN IZQUIERDO DEL RIO ICA - DISTRITO DE PARCONA, PROVINCIA Y DEPARTAMENTO DE ICA	ICA	ICA	PARCONA	TOMA TOLEDO	DESCOLMATACION	0.42	210,311	199,795	21/11/2015	09/12/2015	0.42	100.0%	92,823.52	44%			50	200	ACTIVIDAD CULMINADA
4	ENCAUZAMIENTO Y DESCOLMATACION DEL RIO ICA VARIOS SECTORES EN EL DISTRITO DE OCUCAJE	ICA	ICA	OCUCAJE	VARIOS	DESCOLMATACION	2.50	1,300,000	1,235,000	21/11/2015	15/12/2015	2.50	100.0%	417,209.72	32%			1800	1250	ACTIVIDAD CULMINADA
5	ENCAUZAMIENTO Y DESCOLMATACION DEL RIO ICA VARIOS SECTORES EN EL DISTRITO SANTIAGO	ICA	ICA	SANTIAGO	VARIOS	DESCOLMATACION	1.00	500,000	475,000	21/11/2015	09/12/2015	1.00	100.0%	316,513.53	63%			600	900	ACTIVIDAD CULMINADA
6	DESCOLMATACION Y ENCAUZAMIENTO EN EL RIO ICA ENTRE BOCATOMA ANTIGUA ACHIRANA Y EL COMPLEJO MACACONA QUILLOAY	ICA	ICA	VARIOS	ACHIRANA Y MACACONA QUILLOAY	DESCOLMATACION	3.20	1,300,000	1,235,000	21/11/2015	15/12/2015	3.20	100.0%	990,397.04	76%			520	250	ACTIVIDAD CULMINADA
7	DESCOLMATACION DEL CANAL LA ACHIRANA VARIOS TRAMOS A LO LARGO DE LOS DISTRITOS DE LOS MOLINOS, LA TANGUIÑA, PARCONA Y LOS AGUILAS	ICA	ICA	VARIOS	LA ACHIRANA	DESCOLMATACION	16.00	1,300,000	1,235,000	21/11/2015	19/12/2015	13.14	82.1%	787,041.24	61%			8500	2000	ACTIVIDAD CULMINADA (por incremento de agua en el canal)



MINISTERIO DE AGRICULTURA Y RIEGO
AUTORIDAD NACIONAL DEL AGUA
MONITOREO Y SEGUIMIENTO DE LAS ACTIVIDADES DE REDUCCION DE ALTO RIESGO 2015
IV PAQUETE - S/. 7,950,000 MILLONES

22/02/2016

N°	NOMBRE DE ACTIVIDAD	METAS PROGRAMADAS		META UNIDAD EJECUTORA	PRESUPUESTO PROGRAMADO	PRESUPUESTO UNIDAD EJECUTORA	FECHA INICIO	FECHA TERMINO	AVANCES				ESTADO DE LA ACTIVIDAD Y COMENTARIO
		DESCRIPCION	CANT (KM)	CANT (KM)					FISICO	%	FINANCIERO	%	
	DEPARTAMENTO DE PIURA		5.20	5.20	4,000,000.00	4,850,000.00			5.20	100%	4,959,604.00	102%	
1	DESCOLMATACIÓN Y ENCAUZAMIENTO DE LA QUEBRADA PALO NEGRO CARDAL, DISTRITO DE SAN JUAN DE BIGOTE, PROVINCIA DE MORROPON, DEPARTAMENTO DE PIURA. (PSI)	DESCOLMATACION	1.20	1.20	1,000,000.00	1,455,000.00	21/12/2015	28/12/2015	1.2	100%	1,480,902.56	102%	ACTIVIDAD CULMINADA
2	LIMPIEZA Y DESCOLMATACIÓN, CAUCE DE LA QUEBRADA PARIÑAS (PSI)	DESCOLMATACION	4.0	4.00	3,000,000.00	3,395,000.00	21/12/2015	29/12/2015	4.0	100%	3,478,701.44	102%	ACTIVIDAD CULMINADA
	DEPARTAMENTO DE LAMBAYEQUE		2.20	4.00	2,500,000.00	3,249,500.00			4.00	100%	3,249,500.00	100%	
1	DESCOLMATACION, ENCAUZAMIENTO Y PROTECCION CON MATERIAL DE PRESTAMO M.I, RIO LA LECHE, SECTOR LA CURVA - BOSQUE DE POMAC. DISTRITO DE ILLIMO, PROVINCIA Y DEPARTAMENTO DE LAMBAYEQUE.	DESCOLMATACION	1.00	1.50	1,700,000.00	2,134,000.00	16/12/2015	29/12/2015	1.50	100%	S/. 2,134,000.00	100%	ACTIVIDAD CULMINADA
2	DESCOLMATACIÓN Y ENCAUZAMIENTO DEL RIO MOTUPE, SECTOR PUENTE MOTUPE I Y II - LAGUNA LA NIÑA - DISTRITO DE MORROPE, PROVINCIA Y DEPARTAMENTO DE LAMBAYEQUE.	DESCOLMATACION	1.2	2.50	800,000.00	1,115,500.00	16/12/2015	23/12/2015	2.50	100%	S/. 1,115,500.00	100%	ACTIVIDAD CULMINADA
	DEPARTAMENTO DE ICA		5.20	5.20	480,000.00	890,150.43			5.20	100%	743,032.88	83%	
1	POZA DE DISIPACION, SECTOR BATEA COMENZANGO, CON ROCA AL VOLTEO.	CONFORMACION DE DIQUE	5.20	5.20	480,000.00	890,150.43	17/12/2015	29/12/2015	5.20	100%	743,032.88	83%	ACTIVIDAD CULMINADA
	DEPARTAMENTO DE AREQUIPA		2.00	2.00	500,000.00	834,200.00			2.00	100%	824,993.00	99%	
1	DESCOLMATACIÓN Y LIMPIEZA DEL CAUCE DEL RIO QUILCA SECTOR LA DEHEZA. (PSI)	DESCOLMATACION	2.0	2.00	500,000.00	834,200.00	27/12/2015	31/12/2015	2.00	100%	824,993.00	99%	ACTIVIDAD CULMINADA
	DEPARTAMENTO DE CAJAMARCA		1.95	0.63	350,000.00	350,000.00			1.45		336,889.11	96%	
1	LIMPIEZA Y DESCOLMATACIÓN DEL RIO CALLAYUC, EN EL TRAMO LAGUNAS Y CHIPLE.	DESCOLMATACION	2.0	0.63	350,000.00	350,000.00	18/12/2015	16/01/2016	0.63	100%	336,889.11	96%	ACTIVIDAD CULMINADA
	DEPARTAMENTO DE AMAZONAS		0.20	0.41	120,000.00	120,000.00			0.41		113,180.00	94%	
1	LIMPIEZA Y DESCOLMATACION DE UN TRAMO DE LA QUEBRADA KUSU - SECTOR KUSU, DISTRITO IMAZA, PROVINCIA DE BAGUA, REGION AMAZONAS.	LIMPIEZA DE QUEBRADA	0.2	0.41	120,000.00	120,000.00	15/12/2015	13/01/2016	0.41	100%	113,180.00	94%	ACTIVIDAD CULMINADA
	TOTAL		16.8		7,950,000.00				18.3				

MINISTERIO DE AGRICULTURA Y RIEGO
AUTORIDAD NACIONAL DEL AGUA
MONITOREO Y SEGUIMIENTO DE LAS ACTIVIDADES DE REDUCCION DE ALTO RIESGO 2015
III PAQUETE - S/. 178,844,838 MILLONES

ANA FOLIO N°
 DEPHM 135

22/02/2016

N°	NOMBRE DE ACTIVIDAD	UBICACIÓN				METAS				PERIODO DE EJECUCION		AVANCES				EMPRESA RESPONSABLE Y RESPONSABLES DE LA ACTIVIDAD		BENEFICIARIOS		ESTADO DE LA ACTIVIDAD Y COMENTARIO	
		DEPARTAMENTO	PROVINCIA	DISTRITO	SECTOR	DESCRIPCION	CANT (km)	PRESUPUESTO PROGRAMADO	PRESUPUESTO UNIDAD EJECUTORA	FECHA INICIO	FECHA TERMINO	FISICO	%	FINANCIERO	%	INGENIERO ESPECIALISTA	INGENIERO DE MONITOREO Y SEGUIMIENTO	SUPERFICIE (ha)	FAMILIAS (N°)		
8	POZAS DE DISIPACION SECTOR BATEA COMENZAGO	ICA	ICA	SAN JOSÉ DE LOS MOLINOS	BATEA COMENZAGO	DESCOLMATACION	5.00	700,250	459,177	21/11/2015	18/12/2015	5.00	100.0%	388,424.08	55%			480	550	ACTIVIDAD CULMINADA	
9	ENCAUZAMIENTO Y DESCOLMATACION DEL RIO GRANDE VARIOS SECTORES	ICA	PALPA	PALPA	VIARIOS	DESCOLMATACION	1.80	560,456	532,433	24/11/2015	07/12/2015	1.67	92.8%	536,739.21	96%			420	205	ACTIVIDAD CULMINADA (No se llevo al volumen total por las condiciones reales del terreno)	
10	ENCAUZAMIENTO Y DESCOLMATACION DEL RIO LAS TRANCAS SECTOR COPARA LA JOYA	ICA	NAZCA	VISTA ALEGRE	COPARA - LA JOYA	DESCOLMATACION	1.80	688,408	653,988	24/11/2015	18/12/2015	1.80	100.0%	628,076.12	91%			263	175	ACTIVIDAD CULMINADA	
11	ENCAUZAMIENTO Y DESCOLMATACION DEL RIO TARUGA SECTOR SAN CARLOS CAMOTAY	ICA	NAZCA	VISTA ALEGRE	SAN CARLOS CAMOTAY	DESCOLMATACION	2.20	671,662	638,079	24/11/2015	16/12/2015	2.20	100.0%	581,109.45	87%			281	187	ACTIVIDAD CULMINADA	
12	ENCAUZAMIENTO Y DESCOLMATACION DEL RIO NAZCA SECTOR OCONGALLA Y CONVENTILLO	ICA	NAZCA	NAZCA	OCONGALLA	DESCOLMATACION	2.30	723,312	687,146	24/11/2015	15/12/2015	2.30	100.0%	593,819.50	82%			318	161	ACTIVIDAD CULMINADA	
13	DESCOLMATACION DE AMBAS MARGENES DEL RIO LAS TRANCAS EL PINO, FRANCIA - LEON, QUEMAZON Y PAMPON	ICA	NAZCA	VISTA ALEGRE	EL PINO FRANCIA - LEON QUEMAZON PAMPON	DESCOLMATACION	0.70 2.50 1.50 1.20	2,209,577	2,099,098	24/11/2015	18/12/2015	0.70 2.50 1.50 1.20	100.0% 100.0% 100.0% 100.0%	1,999,319.38	90%			238 223 63 316	158 149 42 210	ACTIVIDAD CULMINADA	
7.1	DEPARTAMENTO DE ICA (SALDOS)						1.20		450,000			1.20	100.0%					380	193		
1	DESCOLMATACION DE AMBAS MARGENES DEL CAUCE DEL RIO TIERRAS BLANCAS, SECTOR CANTAYO-TIERRAS BLANCAS ALTO	ICA	NASCA	NASCA	CANTAYO-TIERRAS BLANCAS ALTO	DESCOLMATACION	1.20		450,000	22/12/2015	30/12/2015	1.20	100.0%	450,000	100%			380	193	ACTIVIDAD CULMINADA	
VIII	DEPARTAMENTO DE AREQUIPA						18.37	5,173,582	4,914,905			18.37	100%	4,846,087	93.7%			1,098	392		
1	DESCOLMATACION DEL CAUCE DEL RIO QUILCA SECTOR EL PLATANAL	AREQUIPA	CAMANA	QUILCA	EL PLATANAL	DESCOLMATACION	6.40	1,222,000	1,160,900	21/11/2015	18/12/2015	6.40	100%	1,222,000.00	100%	ELARD YUSEPI SIRENA VIZCARRA	JOSÉ MANUEL PIZARRO DEL CARPIO	51	30	ACTIVIDAD CULMINADA	
2	DESCOLMATACION DEL CAUCE DE RIO CAMANA, EN LOS SECTORES CRITICOS DEL DISTRITO DE NICOLAS DE PIEROLA, PROVINCIA DE CAMANA	AREQUIPA	CAMANA	NICOLAS DE PIEROLA	HUAMBOY - PUCCOR	DESCOLMATACION	3.30	1,007,909	957,514	21/11/2015	18/12/2015	3.30	100%	959,741.08	95%	PAUL CONDORI MOJO	EDILBERTO GONZALES ARISMENDI			ACTIVIDAD CULMINADA	
3	ENCAUZAMIENTO Y DESCOLMATACION PARA PROTECCION DE TOMA DE CAPTACION COMUNAL, SECTOR CHAPARRA, DISTRITO DE CHAPARRA, PROVINCIA DE CARAVELI, REGION AREQUIPA.	AREQUIPA	CARAVELI	CHAPARRA	CHAPARRA	DESCOLMATACION	0.90	232,686	221,052	21/11/2015	19/12/2015	0.90	100%	210,027.66	90%			346		ACTIVIDAD CULMINADA	
4	DESCOLMATACION DEL CAUCE DEL RIO MAJES, SECTOR PITIS, DISTRITO DE URACA, PROVINCIA DE CASTILLA.	AREQUIPA	CASTILLA	URACA	PITIS	DESCOLMATACION	0.50	415,029	394,278	04/01/2016	30/12/2015	0.50	100%	375550.2	90%					ACTIVIDAD CULMINADA	
5	DESCOLMATACION Y ENCAUZAMIENTO DEL RIO TAMBO EN SECTOR FREYRE, DISTRITO DE COCACHACRA PROVINCIA DE ISLAY DEPARTAMENTO DE AREQUIPA	AREQUIPA	ISLAY	COCOCHACRA	FREYRE	DESCOLMATACION	4.59	1,578,430	1,499,509	20/12/2015	30/12/2015	4.59	100%	1,415,421.10	90%	ING. CESAR TITO	ING. RENE QUISPE	600	220	ACTIVIDAD CULMINADA	
6	DESCOLMATACION Y DEFENSA RIBERENA, SECTORES SONDOR-CERRO BLANCO, MARGEN DERECHA E IZQUIERDA, DISTRITO DE SANTA ISABEL DE SIGUAS, PROVINCIA DE AREQUIPA, AREQUIPA Y REGION	AREQUIPA	AREQUIPA	SANTA ISABEL DE SIGUAS	SONDOR - CERRO BLANCO	DESCOLMATACION PROTECCION DE RIBERA	2.68 0.65	717,528	681,652	20/12/2015	30/12/2015	2.68	100%	66334680%	92%			101	52	ACTIVIDAD CULMINADA	
IX	DEPARTAMENTO DE SAN MARTIN (PSI)						53.423	9,446,451	7,947,280			43.872	82%	8,232,253	87%			11,000	2,645		
1	INSTALACION PROTECCION CONTRA INUNDACIONES, MARGEN IZQUIERDA Y DERECHA RIO SHAPAJILLA	SAN MARTIN	LAMAS	LAMAS	SHAPAJILLA	PROTECCION DE RIBERA	0.300	227,454	216,081	15/12/2015	19/12/2015	0.30	100%	227,454.00	100%		ING. IVAN TARIQUARIMA		25		ACTIVIDAD CULMINADA
2	DESCOLMATACION DE LA QUEBRADA POMACILLO, LOCALIDAD DE NUEVO LIMA, DISTRITO DE BAJO BIAVO, PROVINCIA DE BELLAVISTA-REGION SAN MARTIN	SAN MARTIN	BELLAVISTA	BAJO VIABO	POMACILLO	LIMPIEZA DE QUEBRADA	5.400	759,208	721,248	06/12/2015	26/12/2015	4.80	89%	759,208.00	100%		ING. ARQUIMIDES VARGAS RODRIGUEZ				ACTIVIDAD CULMINADA. No se llevo a la longitud pero si al volumen

AUTORIZADO NACIONAL DEL AGUA
 V°B°
 Ing. Oscar Darío Vargas Cerón
 Responsable de la Unidad

AUTORIZADO NACIONAL DEL AGUA
 V°B°
 Ing. Carlos Antonio Perfecto Fuentetaja
 CIP N° 17091
 DEPHM

AUTORIZADO NACIONAL DEL AGUA
 V°B°
 Ing. Tomás Alfaró Ascar
 Director de la Unidad

MINISTERIO DE AGRICULTURA Y RIEGO
AUTORIDAD NACIONAL DEL AGUA
MONITOREO Y SEGUIMIENTO DE LAS ACTIVIDADES DE REDUCCION DE ALTO RIESGO 2015
III PAQUETE - S/. 178,844,838 MILLONES

ANA FOLIO N°
 DEPHM 136

22/02/2016

N°	NOMBRE DE ACTIVIDAD	UBICACIÓN				METAS				PERIODO DE EJECUCION		AVANCES				EMPRESA RESPONSABLE Y RESPONSABLES DE LA ACTIVIDAD		BENEFICIARIOS		ESTADO DE LA ACTIVIDAD Y COMENTARIO
		DEPARTAMENTO	PROVINCIA	DISTRITO	SECTOR	DESCRIPCION	CANT (km)	PRESUPUESTO PROGRAMADO	PRESUPUESTO UNIDAD EJECUTORA	FECHA INICIO	FECHA TERMINO	FISICO	%	FINANCIERO	%	INGENIERO ESPECIALISTA	INGENIERO DE MONITOREO Y SEGUIMIENTO	SUPERFICIE (ha)	FAMILIAS (N°)	
3	PROTECCIÓN MARGEN DERECHA SECTOR LAS BRISAS RIO CUMBAZA, DISTRITO DE MORALES, PROVINCIA DE SAN MARTIN, DEPARTAMENTO DE SAN MARTIN	SAN MARTIN	SAN MARTIN	MORALES	LAS BRIZAS Y AAHH CUMBAZA	DESCOLMATACION	0.800	754,977	717,228	06/12/2015	26/12/2015	0.80	100%	737,734.69	98%		ING. ROQUE AMASIFUEN GONZALES			ACTIVIDAD CULMINADA
					PROTECCION DE RIBERA	0.500	0.50													
4	DESCOLMATACION Y CONFORMACION DE CAUCE QUEBRADA TANGUMI EN EL TRAMO LA VICTORIA SHICA - CANAL EL AMAZONICO	SAN MARTIN	MOYOBAMBA	HABANA	TANGUMI	LIMPIEZA DE QUEBRADA	0.70	153,462	145,789	07/12/2015	29/12/2015	0.70	100%	150,058.89	98%		ING. ROTBELT MEDINA	800	200	ACTIVIDAD CULMINADA
5	DESCOLMATACION QUEBRADA LA PALIZADA Y CONFORMACION DE DIQUE CON MATERIAL PROPIO EN AMBAS MARGENES	SAN MARTIN	MOYOBAMBA	MOYOBAMBA	LA PALIZADA	LIMPIEZA DE QUEBRADA	0.30	89,136	84,679	07/12/2015	29/12/2015	0.30	100%	89,136.00	100%		ING. ROTBELT MEDINA	200		ACTIVIDAD CULMINADA
6	DESCOLMATACION Y CONFORMACION DEL CAUCE DE LA QUEBRADA CONCUPE Y DEL RIO AVISADO EN EL TRAMO CONFLUENCIA BOCATOMA ANTIGUA CANAL LUCHADOR	SAN MARTIN	MOYOBAMBA	MOYOBAMBA	CONCUPE	LIMPIEZA DE QUEBRADA	3.90	130,306	123,791	07/12/2015	29/12/2015	1.20	31%	129,793.91	100%		ING. ROTBELT MEDINA	2500	300	ACTIVIDAD CULMINADA. No se llevo a la longitud pero si al volumen
7	LIMPIEZA Y DESCOLMATACION DE LOS DRENES CONQUISTA, LIMONCILLO, CHOTANITO, EL OLVIDADO Y SANTA ROSA DE LA IRRIGACION AVISADO	SAN MARTIN	MOYOBAMBA	MOYOBAMBA	CONQUISTA, LIMONCILLO, CHOTANITO, EL OLVIDADO Y SANTA ROSA	LIMPIEZA DE DREN	15.75	212,713	202,077	06/12/2015	24/12/2015	15.75	100%	208,137.35	98%		ING. ROTBELT MEDINA			ACTIVIDAD CULMINADA
8	DESCOLMATACION QUEBRADA GALDIN EN EL TRAMO ALTO TANGUMI-DESEMBOCADURA	SAN MARTIN	MOYOBAMBA	CALZADA	GALDIN	LIMPIEZA DE QUEBRADA	8.000	176,955	168,107	19/12/2015	29/12/2015	7.80	98%	176,955.00	100%		ING. ARQUIMIDES VARGAS RODRIGUEZ			ACTIVIDAD CULMINADA (se presentaron reclamos de los beneficiarios)
9	CONFORMACION DE DIQUE PARA LA PROTECCION DEL CENTRO POBLADO DE ATUMPLAYA EN LA MARGEN IZQUIERDA DEL RIO MAYO	SAN MARTIN	MOYOBAMBA	MOYOBAMBA	ATUMPLAYA	PROTECCION DE RIBERA	3.00	609,686	579,202	07/12/2015	29/12/2015	3.00	100%	590,191.94	97%		ING. ARQUIMIDES VARGAS RODRIGUEZ	1500	1200	ACTIVIDAD CULMINADA
10	LIMPIEZA Y DESCOLMATACION DE LA QUEBRADA CAÑO HONDO, EN EL SECTOR ATUMPLAYA	SAN MARTIN	MOYOBAMBA	MOYOBAMBA	CAÑO HONDO	LIMPIEZA DE QUEBRADA	1.40	107,635	102,253	07/12/2015	29/12/2015	1.40	100%	107,635.00	100%		ING. ARQUIMIDES VARGAS RODRIGUEZ			ACTIVIDAD CULMINADA
11	PROTECCION DE LA QUEBRADA SHUPISHIÑA SECTOR SIMON BOLIVAR - MUNICIPALIDAD DISTRITAL DE CACATACHI - DISTRITOS DE CACATACHI - PROVINCIA DE SAN MARTIN - REGION SAN MARTIN	SAN MARTIN	SAN MARTIN	CACATACHI	SIMÓN BOLIVAR	LIMPIEZA DE QUEBRADA	3.74	1,066,698	1,013,363	09/12/2015	30/12/2015	1.30	35%	1,066,698.00	100%		ING. ROQUE AMASIFUEN GONZALES	2400	380	ACTIVIDAD CULMINADA (se presentaron reclamos de los beneficiarios)
					LIMPIEZA DE QUEBRADA	0.75	0.75					100%								
12	PROTECCION DEL RIO CUMBAZA SECTOR SAN PEDRO MUNICIPALIDAD DISTRITAL DE SAN ANTONIO - PROVINCIA DE SAN MARTIN-REGION DE SAN MARTIN	SAN MARTIN	SAN MARTIN	SAN ANTONIO DE CUMBAZA	SAN PEDRO	PROTECCION DE RIBERA	1.737	1,031,221	979,660	06/12/2015	24/12/2015	1.50	86%	1,027,513.84	100%		ING. ROQUE AMASIFUEN GONZALES	1800	180	ACTIVIDAD CULMINADA. No se llevo a la longitud pero si al volumen
13	PROTECCION DEL RIO CUMBAZA SECTOR TABACALERA - MUNICIPALIDAD DISTRITAL DE JUAN GUERRA - DISTRITO DE JUAN GUERRA - PROVINCIA DE SAN MARTIN - REGION SAN MARTIN	SAN MARTIN	SAN MARTIN	JUAN GUERRA	TABACALERA	PROTECCION DE RIBERA	0.682	1,035,319	983,553	20/12/2015	30/12/2015	0.68	100%	1,026,480.44	99%		ING. ROQUE AMASIFUEN GONZALES	1800	280	ACTIVIDAD CULMINADA
14	PROTECCION DE LA QUEBRADA PISHUAYA SECTOR HIERVAL - MUNICIPALIDAD PROVINCIAL DE EL DORADO - DISTRITO SAN JOSE DE SISA - PROVINCIAL DE EL DORADO - REGION SAN MARTIN	SAN MARTIN	EL DORADO	SAN JOSE DE SISA	YERBAL	PROTECCION DE RIBERA	4.076	1,047,503	995,128	16/12/2015	29/12/2015	1.20	29%	1,004,832.07	96%		ING. IVAN TARIQUARIMA		60	ACTIVIDAD CULMINADA. No se llevo a la longitud pero si al volumen
					PROTECCION DE RIBERA	0.850	0.85					100%								
15	PROTECCION DE LA QUEBRADA ARMANAYACU SECTOR CHIPURANA - MUNICIPALIDAD DISTRITAL DE CHIPURANA - DISTRITO DE CHIPURANA - PROVINCIA DE SAN MARTIN - REGION SAN MARTIN	SAN MARTIN	SAN MARTIN	CHIPURANA	TIPISHCA	PROTECCION DE RIBERA	0.500	1,080,893							0%					NO SE VA A EJECUTAR POR INCOMPATIBILIDAD TECNICA



MINISTERIO DE AGRICULTURA Y RIEGO
AUTORIDAD NACIONAL DEL AGUA
MONITOREO Y SEGUIMIENTO DE LAS ACTIVIDADES DE REDUCCION DE ALTO RIESGO 2015
III PAQUETE - S/. 178,844,838 MILLONES

ANA FOLIO N°
 DEPHM 137

22/02/2016

N°	NOMBRE DE ACTIVIDAD	UBICACIÓN				METAS				PERIODO DE EJECUCION		AVANCES				EMPRESA RESPONSABLE Y RESPONSABLES DE LA ACTIVIDAD		BENEFICIARIOS		ESTADO DE LA ACTIVIDAD Y COMENTARIO
		DEPARTAMENTO	PROVINCIA	DISTRITO	SECTOR	DESCRIPCION	CANT (km)	PRESUPUESTO PROGRAMADO	PRESUPUESTO UNIDAD EJECUTORA	FECHA INICIO	FECHA TERMINO	FISICO	%	FINANCIERO	%	INGENIERO ESPECIALISTA	INGENIERO DE MONITOREO Y SEGUIMIENTO	SUPERFICIE (ha)	FAMILIAS (N°)	
16	PROTECCION DE LA QUEBRADA CHAZUTAYACU SECTOR BANDA DE CHAZUTA - MUNICIPALIDAD DISTRITAL DE CHAZUTA - DISTRITO DE CHAZUTA - PROVINCIA DE SAN MARTIN - REGION SAN MARTIN	SAN MARTIN	SAN MARTIN	CHAZUTA	BANDA DE CHAZUTA	PROTECCION DE RIBERA	1.036	963,285	915,121	20/12/2015	29/12/2015	1.040	100%	930,423.87	97%		ING. IVAN TARIQUARIMA			ACTIVIDAD CULMINADA
X	DEPARTAMENTO DE CAJAMARCA						37.8	9,697,794	9,697,794			44.8	119%	8,436,915	87%			7,430	6,342	
1	LIMPIEZA Y DESCOLMATAción DE LA QUEBRADA PARIAPUQUIO LUCMACUCHO MAYOPATA, APALIN, ESPERANZA, ANTIVO	CAJAMARCA	CAJAMARCA	CAJAMARCA	QUEBRADA PARIAPUQUIO	LIMPIEZA DE QUEBRADA	2.46	317,683	317,683	07/12/2015	31/12/2015	3.15	128%	225,853.20	71%		ING. WILLIAN HERNAN HUANAMBAL MIREZ	0	24	ACTIVIDAD CULMINADA
2	DESCOLMATAción DEL RÍO CAJAMARQUINO - SECTOR MACHILCUCHO OLIVO CARRETAS - CACHACHI - CAJABAMBA, COLPON HUACACORRAL - EDUARDO VILLANUEVA - SAN MARCOS	CAJAMARCA	CAJABAMBA Y SAN MARCOS	CACHACHI Y EDUARDO VILLANUEVA	MACHILCUCHO OLIVOS CARRETAS, COLPON HUACACORRAL	DESCOLMATAcion	3.56	1,502,861	1,502,861	07/12/2015	30/12/2015	3.56	100%	1,481,695.27	99%		ING. CARLOS PETRONI ARANA	180	350	ACTIVIDAD CULMINADA
3	DESCOLMATAción DE LAS QUEBRADAS CHACARUME, INTIHUANA, DUNGOL, MIRAFLORES, RÍO CHICO Y GRANDE	CAJAMARCA	CELENDÍN	CELENDÍN	CHACARUME, INTIHUANA DUNGOL, MIRAFLORES	LIMPIEZA DE QUEBRADA	11.87	938,796	938,796	03/12/2015	03/01/2016	11.87	100.0%	927,044.00	99%		ING. LUIS SANCHEZ IZQUIERDO	700	2500	ACTIVIDAD CULMINADA
4	ENCAUZAMIENTO Y DESCOLMATAción DEL RÍO CAJAMARQUINO	CAJAMARCA	CAJAMARCA	BAÑOS DEL INCA	CAJAMARQUINO	DESCOLMATAcion	1.90	637,302	637,302	03/12/2015	30/12/2015	3.00	158%	508,326.92	80%		ING. REYNERIO VÁSQUEZ IDROGO	25	18	ACTIVIDAD CULMINADA
5	DESCOLMATAción DEL RÍO OROPULLO - CACHACHI - CRISNEJAS	CAJAMARCA	CAJABAMBA	CACHACHI	CACHACHI - CRISNEJAS	DESCOLMATAcion	2.15	449,966	449,966	07/12/2015	30/12/2015	2.15	100%	431,502.47	96%		ING. ARMANDO SOLIS CORREA	400	750	ACTIVIDAD CULMINADA
6	DESCOLMATAción DEL CAUCE DE LA QUEBRADA TATAQUE	CAJAMARCA	JAÉN Y SAN IGNACIO	HUARANGO Y SANTA ROSA	TATAQUE	DESCOLMATAcion	1.60	815,000	815,000	27/11/2015	30/12/2015	1.85	116%	683,210.17	84%		ING. COTRINA PEDRAZA LUIS ALBERTO	1000	800	ACTIVIDAD CULMINADA
7	DESCOLMATAción DEL CAUCE DEL RÍO MARAÑÓN	CAJAMARCA	JAÉN	BELLAVISTA	MARAÑÓN	DESCOLMATAcion	2.00	695,000	695,000	07/12/2015	30/12/2015	2.00	100%	578,434.97	83%		ING. JOSE MOISES SALAZAR LINARES	800	500	ACTIVIDAD CULMINADA
8	LIMPIEZA Y DESCOLMATAción DE LAS QUEBRADAS HUARANGO, DIEGO SANCHEZ, NARANJOS Y HUARANDOZA.	CAJAMARCA	SAN IGNACIO	HUARANGO	HUARANGO, DIEGO SANCHEZ, NARANJOS Y HUARANDOZA	LIMPIEZA DE QUEBRADA	2.79	1,390,000	1,390,000	02/12/2015		2.79	100%	857,246.18	62%		ING. MARCOS ALEXANDER HOYOS FUENTES	3000	500	ACTIVIDAD CULMINADA
9	LIMPIEZA Y DESCOLMATAción DE LAS QUEBRADAS PICHAZA, EL PALMO, TALLAPAMPA, PIQUIJACA.	CAJAMARCA	JAÉN	SAN FELIPE	PICHAZA, EL PALMO, TALLAPAMPA Y PIQUIJACA	LIMPIEZA DE QUEBRADA	3.45	1,375,000	1,375,000	10/12/2015		3.45	100%	1,341,072.04	96%		ING. ROMEL IVAN DIAZ MERA	600	450	ACTIVIDAD CULMINADA
10	LIMPIEZA, DESCOLMATAción DEL RÍO CHOTANO, SECTORES AIGASBAMBA Y PUENTE CHOZA	CAJAMARCA	CHOTA	CHOTA	SECTORES AIGASBAMBA Y PUENTE CHOZA	DESCOLMATAcion	3.50	1,467,781	1,467,781	03/12/2015	31/12/2015	8.50	243%	1,302,543.92	89%		ING. JOSE ESUTAQUIO CARUAJULCA SANTOS	625	250	ACTIVIDAD CULMINADA
11	DESCOLMATAcion DEL CAUCE DE LA QUEBRADA SECA	CAJAMARCA	CELENDÍN	JORGE CHÁVEZ	SECA	DESCOLMATAcion	2.48	108,405	108,405	03/12/2015	31/12/2015	2.48	100%	99,986.01	92%		ING. LUIS SANCHEZ IZQUIERDO	100	200	ACTIVIDAD CULMINADA
XI	DEPARTAMENTO DE AMAZONAS						9.0	4,752,031	4,752,031			10.83	120%	4,042,601	85%			3,860	4,005	
1	DESCOLMATAción Y ACOMODO DE ROCA EN LA MARGEN DERECHA DEL CAUCE DEL RÍO UTCUBAMBA - PUERTO NUEVO	AMAZONAS	UTCUBAMBA	CAJARURO	DE ROCA	DESCOLMATAcion	0.8	846,410	846,410	07/12/2015	04/01/2016	0.80	100%	822,981.26	97%		ING. JORGE RODRIGUEZ LOPEZ	250	0	ACTIVIDAD CULMINADA
2	DESCOLMATAcion DE LA QUEBRADA ATUNMAYO - EN LAS CAPTACIONES DEL AMBITO DE LAS COMISIONES DE USUARIOS-QUEBRADA ATUNMAYO	AMAZONAS	BAGUA	BAGUA	A BASE	LIMPIEZA DE QUEBRADA	1.5	444,751	444,751	10/12/2015	05/01/2016	1.74	116%	364,426.67	82%		ING. FRANCISCO DUDLE JIMENEZ HERRERA	650	2880	ACTIVIDAD CULMINADA
3	DESCOLMATAción DEL RÍO UTCUBAMBA SECTOR LA Balsa AL SECTOR BODOQUE	AMAZONAS	BAGUA	BAGUA	LA Balsa	DESCOLMATAcion	2.5	820,000	820,000	07/12/2015	05/01/2016	2.68	107%	679,588.46	83%		ING. LUIS GASPAR LIMO GASPAR	340	75	ACTIVIDAD CULMINADA
4	DESCOLMATAción DEL RÍO UTCUBAMBA SECTOR LAS JUNTAS	AMAZONAS	BAGUA	BAGUA	LAS JUNTAS	DESCOLMATAcion	1.0	700,000	700,000	03/12/2015	05/01/2016	1.12	112%	572,639.64	82%		ING. ENRIQUE HUAMBO SANCHEZ	300	90	ACTIVIDAD CULMINADA
5	DESCOLMATAción DEL RÍO MARAÑÓN, SECTOR LA PAPA YA BAJA, ÁMBITO DE LA JUNTA DE USUARIOS BAGUA	AMAZONAS	BAGUA	BAGUA	MARAÑÓN, SECTOR	DESCOLMATAcion	0.6	934,406	934,406	07/12/2015	05/01/2016	1.23	205%	779,406.77	83%		ING. ALEXANDER SANCHEZ GONZALES	1800	480	ACTIVIDAD CULMINADA
6	DESCOLMATAción, LIMPIEZA Y PROTECCION CON ROCA AL VOLTEO DEL RÍO UTCUBAMBA - SECTOR GUADALUPE,	AMAZONAS	BAGUA	BAGUA	PROTECCION CON	DESCOLMATAcion	1.0	680,000	680,000	03/12/2015	05/01/2016	1.05	111%	561,191.31	83%		ING. EDWIN CABELLOS ALTAMIRANO	320	105	ACTIVIDAD CULMINADA

ING. T. P. ALFARO ABAYO
 Director General
 AUTORIDAD NACIONAL DEL AGUA

ING. Oskar Darío Vargas Cerón
 Responsable del Trabajo
 AUTORIDAD NACIONAL DEL AGUA
 DEPHM

ING. Carlos Antonio Perfecto Fuentes
 CIP N° 17090
 DEPHM

MINISTERIO DE AGRICULTURA Y RIEGO
AUTORIDAD NACIONAL DEL AGUA
MONITOREO Y SEGUIMIENTO DE LAS ACTIVIDADES DE REDUCCION DE ALTO RIESGO 2015
III PAQUETE - S/. 178,844,838 MILLONES

22/02/2016

N°	NOMBRE DE ACTIVIDAD	UBICACIÓN				METAS				PERIODO DE EJECUCION		AVANCES				EMPRESA RESPONSABLE Y RESPONSABLES DE LA ACTIVIDAD		BENEFICIARIOS		ESTADO DE LA ACTIVIDAD Y COMENTARIO
		DEPARTAMENTO	PROVINCIA	DISTRITO	SECTOR	DESCRIPCION	CANT (km)	PRESUPUESTO PROGRAMADO	PRESUPUESTO UNIDAD EJECUTORA	FECHA INICIO	FECHA TERMINO	FISICO	%	FINANCIERO	%	INGENIERO ESPECIALISTA	INGENIERO DE MONITOREO Y SEGUIMIENTO	SUPERFICIE (ha)	FAMILIAS (N°)	
7	DESCOLMATACIÓN DE LA QUEBRADA LIBERTAD Y SÁNORA SECA LIBERTAD DEL CASERIO LIBERTAD	AMAZONAS	BAGUA	ARAMANGO	QUEBRADA LIBERTAD	LIMPIEZA DE QUEBRADA	1.0	180,587	180,587	29/11/2015	07/01/2016	1.00	100%	143,590.36	80%		ING. DELGADO PEREZ ANDRES ABELARDO	200	300	ACTIVIDAD CULMINADA
8	LIMPIEZA Y DESCOLMATACIÓN DE UN TRAMO DE LA QUEBRADA LIMONYACU Y APERTURA DE TROCHA DE ACCESO A ZONA SEGURA FRENTE A EVENTUAL FENOMENO EL NIÑO EN EL CASERIO GUADALUPE	AMAZONAS	BAGUA	BAGUA	GUADALUPE	LIMPIEZA DE QUEBRADA	0.7	145,877	145,877	29/11/2015	15/12/2015	1.20	180%	118,766.69	81%		ING. DELGADO PEREZ ANDRES ABELARDO	0	75	ACTIVIDAD CULMINADA
TOTAL							643.48	178,844,838	172,800,133			616	96%	156,697,848	88%			137,397	94,840	



MINISTERIO DE AGRICULTURA Y RIEGO
AUTORIDAD NACIONAL DEL AGUA
CONSOLIDADO DE ACTIVIDADES DE REDUCCION DE ALTO RIESGO 2015 - III PAQUETE

N°	DEPARTAMENTO	PRESUPUESTO PROGRAMADO S/.	PRESUPUESTO EJECUTADO S/	N° DE ACTIVIDADES	META (Km)			
					DESCOLMATACIÓN	LIMPIEZA EN DRENES	LIMPIEZA DE QUEBRADA	PROTECCIÓN DE RIBERA
1	Tumbes (*)	39,960,643	32,224,460	15	16.42	5.00	7.00	2.95
2	Piura	28,051,159	25,443,859	13	18.76	108.27	14.00	0.40
3	Lambayeque	26,346,300	24,768,529	19	25.90	122.55	5.30	1.87
4	La Libertad	12,820,647	11,201,969	18	29.68	35.00		0.80
5	Ancash	19,139,886	18,728,503	26	74.09		1.50	1.80
6	Lima	10,413,288	8,858,258	5	16.20			
7	Ica	13,043,057	9,914,413	14	48.92			
8	Arequipa	5,173,582	4,846,087	6	18.37			0.65
9	San Martín	9,446,451	8,232,253	16	0.80	15.75	24.19	12.68
10	Cajamarca	9,697,794	8,436,915.15	11	17.19		20.57	
11	Amazonas	4,752,031	4,042,601.16	8	5.85		3.17	
		178,844,838	156,697,848	151	272.17	286.57	75.73	21.15

(*) Proyecto Especial Binacional Puyango Tumbes, recibió un presupuesto adicional de 3'360,643 soles, para la actividad Numero 1 de la relación



ANA	FOLIO N°
DEPHM	24