



# Resolución Ministerial N°0497-2017-MINAGRI

Lima, 11 de diciembre de 2017.

**VISTO:**



El Oficio N° 0610-2017-MINAGRI-DVPA-DGESEP/0219-DEA, de la Dirección General de Seguimiento y Evaluación de Políticas del Ministerio de Agricultura y Riego, sobre modificación del Formato F1: Padrón de Sectores Estadísticos por Distrito Político, incorporado mediante Resolución Ministerial N° 0194-2016-MINAGRI, a los "Lineamientos Metodológicos de la Actividad Estadística del Sistema Integrado de Estadística Agraria - SIEA", aprobado por Resolución Ministerial N° 0035-2013-AG; y,

**CONSIDERANDO:**



Que, por Resolución Ministerial N° 0035-2013-AG, se aprobaron los "Lineamientos Metodológicos de la Actividad Estadística del Sistema Integrado de Estadística Agraria - SIEA"; posteriormente, mediante el artículo 1 de la Resolución Ministerial N° 0194-2016-MINAGRI, se incorpora como Anexo el Formato F1: Padrón de Sectores Estadísticos por Distrito Político, a los citados Lineamientos Metodológicos de la Actividad Estadística del SIEA, el mismo que contiene la relación completa de los Sectores Estadísticos agropecuarios existentes a la fecha;



Que, el artículo 2 de la acotada Resolución Ministerial N° 194-2016-MINAGRI, dispone que la vigencia del citado Padrón, se inicia en el mes de Agosto y culmina en el mes de Julio del siguiente año (año agrícola); establece además, que i) las actualizaciones posteriores que registre el mencionado Padrón, tendrán vigencia en el año agrícola siguiente a su aprobación; y, ii) mientras no se registren actualizaciones al acotado Padrón, su vigencia se mantendrá durante el año agrícola;



Que, mediante Leyes N° 30197, 30358, 30392, 30393, 30440, 30445, 30455, 30457, 30481, 30491 y 30492, se creó: en la Provincia Constitucional del Callao el distrito de Mi Perú, cuya capital es Mi Perú; el distrito de La Yarada Los Palos, con su capital Los Palos, en la provincia de Tacna del departamento de Tacna; el distrito de Rocchacc, con su capital Rocchacc, en la provincia de Chincheros del departamento de Apurímac; el distrito de El Porvenir, con su capital el pueblo de San Pedro de Huamburque, en la provincia de Chincheros del departamento de Apurímac; el distrito de Pueblo Nuevo, con su capital Pueblo Nuevo, en la provincia de Leoncio Prado del departamento de Huánuco; el distrito de Santiago de Tucuma, con su capital Santiago de Tucuma, en la provincia de Tayacaja del departamento de Huancavelica; el distrito de Los Chankas, con su capital Río Blanco, en la provincia de Chincheros del departamento de Apurímac; el distrito de Oroncco, con su capital Oroncco, en la





provincia de La Mar del departamento de Ayacucho; el distrito de Megantoni, con su capital el centro poblado de Camisea, en la provincia de La Convención del departamento de Cusco; el distrito de Santo Domingo de Anda, con su capital Pacae, en la provincia de Leoncio Prado del departamento de Huánuco; y, el distrito de San Miguel, con su capital San Miguel, en la provincia de San Román del departamento de Puno, respectivamente;

Que, el artículo 3 de la Ley N° 27795, señala que los objetivos de la demarcación territorial es "3.1. Definir circunscripciones territoriales de nivel distrital, provincial y departamental, que garanticen el ejercicio del gobierno y la administración, y faciliten la conformación de las regiones" y, "3.2. Generar información de carácter técnico-cartográfica que contribuya en la elaboración de los planes de desarrollo de nivel local, regional y nacional";

Que, el Informe N° 010-2017-MINAGRI-DVPA-DGESEP/DEA, acompañado al documento del Visto, la Dirección General de Seguimiento y Evaluación de Políticas del Ministerio de Agricultura y Riego, en su calidad de Autoridad Estadística Agraria Nacional, señala que "No obstante, se advierte que el artículo 2° de la citada Resolución, establece periodos para la actualización del Padrón de Sectores Estadísticos Agropecuarios; sin embargo, esta condición está referida a situaciones normales, cotidianas y corrientes, en donde el mapa político peruano no se altere." señala además, "(...) que el mapa político ha sufrido cambios, por la creación de nuevas circunscripciones territoriales, (...), lo que obliga imperiosamente la incorporación de (...) nuevas circunscripciones al padrón de sectores estadísticos por distrito político";

De conformidad con lo dispuesto por la Ley N° 29158, Ley Orgánica del Poder Ejecutivo; la Ley N° 27594; el Decreto Legislativo N° 997, Decreto Legislativo que aprueba la Ley de Organización y Funciones del Ministerio de Agricultura, modificado por la Ley N° 30048, a Ministerio de Agricultura y Riego; y, el Reglamento de Organización y Funciones del Ministerio de Agricultura y Riego, aprobado por Decreto Supremo N° 008-2014-MINAGRI, y sus modificatorias;

#### SE RESUELVE:

**Artículo 1.-** Modificar el Formato F1: Padrón de Sectores Estadísticos por Distrito Político, incorporado mediante Resolución Ministerial N° 0194-2016-MINAGRI, a los "Lineamientos Metodológicos de la Actividad Estadística del Sistema Integrado de Estadística Agraria - SIEA", aprobado por Resolución Ministerial N° 0035-2013-AG, a fin





# Resolución Ministerial N°0497-2017-MINAGRI

Lima, ...11..... de ...diciembre.... de 20 ..17.

de integrar en el citado Padrón de los Sectores Estadísticos Agropecuarios al distrito de Mi Perú de la Provincia Constitucional del Callao; al distrito de La Yarada Los Palos, de la provincia de Tacna del departamento de Tacna; al distrito de Rocchacc, de la provincia de Chincheros del departamento de Apurímac; al distrito de El Porvenir de la provincia de Chincheros del departamento de Apurímac; al distrito de Pueblo Nuevo de la provincia de Leoncio Prado del departamento de Huánuco; al distrito de Santiago de Tucuma de la provincia de Tayacaja del departamento de Huancavelica; al distrito de Los Chankas de la provincia de Chincheros del departamento de Apurímac; al distrito de Oroncoy de la provincia de La Mar del departamento de Ayacucho; al distrito de Megantoni de la provincia de La Convención del departamento de Cusco; al distrito de Santo Domingo de Anda de la provincia de Leoncio Prado del departamento de Huánuco; y, al distrito de San Miguel de la provincia de San Román del departamento de Puno, conforme al Anexo N° 1, que forma parte de la presente Resolución Ministerial.

**Artículo 2.-** La incorporación al referido Padrón de los Sectores Estadísticos Agropecuarios, mencionados en el artículo precedente, genera cambios en el orden correlativo de la lista y en los códigos de los Sectores Estadísticos Agropecuarios consignados en el indicado registro, conforme al Anexo N° 2, que forma parte de la presente Resolución Ministerial.

**Artículo 3.-** La presente Resolución Ministerial y sus Anexos son publicados en el Portal Institucional del Ministerio de Agricultura y Riego ([www.minagri.gob.pe](http://www.minagri.gob.pe)), en la misma fecha de la publicación de la presente Resolución en el Diario Oficial El Peruano.

Regístrese, comuníquese y publíquese

JOSÉ MANUEL HERNÁNDEZ CALDERÓN  
Ministro de Agricultura y Riego







## ANEXO N° 1

### MODIFICACIÓN DEL PADRÓN DE SECTORES ESTADÍSTICOS AGROPECUARIOS POR LA CREACIÓN DE NUEVOS DISTRITOS POLÍTICOS

IDDPTO	DEPARTAMENTO	IDPROV	PROVINCIA	IDDIST	DISTRITO
03	APURÍMAC	0306	CHINCHEROS	030609	ROCCHACC
03	APURÍMAC	0306	CHINCHEROS	030610	EL PORVENIR
03	APURÍMAC	0306	CHINCHEROS	030611	LOS CHANKAS
05	AYACUCHO	0505	LA MAR	050511	ORONCCOY
08	CUSCO	0809	LA CONVENCION	080914	MEGANTONI
09	HUANCAVELICA	0907	TAYACAJA	090723	SANTIAGO DE TUCUMA
10	HUÁNUCO	1006	LEONCIO PRADO	100609	PUEBLO NUEVO
10	HUÁNUCO	1006	LEONCIO PRADO	100610	SANTO DOMINGO DE ANDA
21	PUNO	2111	SAN ROMÁN	211105	SAN MIGUEL
07	CALLAO	0701	CALLAO	070107	MI PERÚ
23	TACNA	2301	TACNA	230111	LA YARADA LOS PALOS






## ANEXO N° 2

## FORMATO F1: PADRÓN DE SECTORES ESTADÍSTICOS AGROPECUARIOS - Octubre 2017

	Departamento	Provincia	Distrito	Sector Estadístico Agropecuario (SEA)	Cod. SEA	ha SEA
1	AMAZONAS	CHACHAPOYAS	CHACHAPOYAS	AEROPUERTO	01010101	3 529,48
2	AMAZONAS	CHACHAPOYAS	CHACHAPOYAS	TAQUIA	01010102	6 667,91
3	AMAZONAS	CHACHAPOYAS	CHACHAPOYAS	MOLINO	01010103	1 949,66
4	AMAZONAS	CHACHAPOYAS	CHACHAPOYAS	PENCAPAMPA	01010104	3 193,34
5	AMAZONAS	CHACHAPOYAS	ASUNCIÓN	VISTA HERMOSA	01010201	595,69
6	AMAZONAS	CHACHAPOYAS	ASUNCIÓN	BATAN-POLLAN	01010202	1 257,23
7	AMAZONAS	CHACHAPOYAS	ASUNCIÓN	ASUNCIÓN	01010203	1 036,96
8	AMAZONAS	CHACHAPOYAS	ASUNCIÓN	CUELCACHA	01010204	600,77
9	AMAZONAS	CHACHAPOYAS	BALSAS	ACHUPAS	01010301	15 036,62
10	AMAZONAS	CHACHAPOYAS	BALSAS	SAN BASILIO	01010302	10 278,83
11	AMAZONAS	CHACHAPOYAS	BALSAS	HORNOPAMPA	01010303	6 558,45
12	AMAZONAS	CHACHAPOYAS	CHETO	CHETO	01010401	1 281,09
13	AMAZONAS	CHACHAPOYAS	CHETO	GACMAL	01010402	874,73
14	AMAZONAS	CHACHAPOYAS	CHETO	HUAMAZAN	01010403	642,74
15	AMAZONAS	CHACHAPOYAS	CHETO	YAMIA	01010404	2 140,61
16	AMAZONAS	CHACHAPOYAS	CHETO	HUACAPAMPA	01010405	2 099,68
17	AMAZONAS	CHACHAPOYAS	CHILIQVIN	SENGANCHE	01010501	2 797,56
18	AMAZONAS	CHACHAPOYAS	CHILIQVIN	VITUYA	01010502	4 160,94
19	AMAZONAS	CHACHAPOYAS	CHILIQVIN	CHILIQVIN	01010503	4 837,94
20	AMAZONAS	CHACHAPOYAS	CHILIQVIN	CUELCHO	01010504	2 383,76
21	AMAZONAS	CHACHAPOYAS	CHUQUIBAMBA	CHUQUIBAMBA	01010601	10 864,46
22	AMAZONAS	CHACHAPOYAS	CHUQUIBAMBA	CHUMBOL	01010602	7 559,64
23	AMAZONAS	CHACHAPOYAS	GRANADA	GRANADA	01010701	8 944,84
24	AMAZONAS	CHACHAPOYAS	GRANADA	CALVICHE	01010702	8 189,64
25	AMAZONAS	CHACHAPOYAS	HUANCAS	HUANCAS	01010801	3 188,03
26	AMAZONAS	CHACHAPOYAS	HUANCAS	MARIPAMPA	01010802	1 439,04
27	AMAZONAS	CHACHAPOYAS	LA JALCA	HUACAS	01010901	1 308,42
28	AMAZONAS	CHACHAPOYAS	LA JALCA	PROGRESO	01010902	4 926,36
29	AMAZONAS	CHACHAPOYAS	LA JALCA	PENGOTE	01010903	3 554,02
30	AMAZONAS	CHACHAPOYAS	LA JALCA	EL PUENTE	01010904	517,17
31	AMAZONAS	CHACHAPOYAS	LA JALCA	QUELUCAS	01010905	2 115,34
32	AMAZONAS	CHACHAPOYAS	LEIMBAMBA	LEIMBAMBA	01011001	4 678,14
33	AMAZONAS	CHACHAPOYAS	LEIMBAMBA	CHILCHOS	01011002	19 320,29
34	AMAZONAS	CHACHAPOYAS	LEIMBAMBA	TAJOPAMPA	01011003	14 109,90
35	AMAZONAS	CHACHAPOYAS	LEVANTO	LEVANTO	01011101	2 133,25
36	AMAZONAS	CHACHAPOYAS	LEVANTO	CACHUC	01011102	3 839,15
37	AMAZONAS	CHACHAPOYAS	LEVANTO	QUIPACHACHA	01011103	1 520,67
38	AMAZONAS	CHACHAPOYAS	MAGDALENA	MAGDALENA	01011201	5 645,94
39	AMAZONAS	CHACHAPOYAS	MAGDALENA	SEÑOR DE LOS MILAGROS	01011202	7 909,16
40	AMAZONAS	CHACHAPOYAS	MARISCAL CASTILLA	TACTA	01011301	3 420,71
41	AMAZONAS	CHACHAPOYAS	MARISCAL CASTILLA	SHUEMBE	01011302	3 633,32
42	AMAZONAS	CHACHAPOYAS	MARISCAL CASTILLA	DURAZNOPAMPA	01011303	839,22
43	AMAZONAS	CHACHAPOYAS	MOLINOPAMPA	MOLINOPAMPA	01011401	6 387,26
44	AMAZONAS	CHACHAPOYAS	MOLINOPAMPA	SANTA CRUZ DEL TINGO	01011402	4 986,65
45	AMAZONAS	CHACHAPOYAS	MOLINOPAMPA	SAN JOSÉ DE DALLAVOZ	01011403	9 263,73
46	AMAZONAS	CHACHAPOYAS	MOLINOPAMPA	IZCUCHACA	01011404	7 868,35
47	AMAZONAS	CHACHAPOYAS	MOLINOPAMPA	HUASCAZALA	01011405	5 558,69
48	AMAZONAS	CHACHAPOYAS	MONTEVIDEO	MONTEVIDEO	01011501	6 289,16
49	AMAZONAS	CHACHAPOYAS	MONTEVIDEO	SAMANGA	01011502	6 007,89
50	AMAZONAS	CHACHAPOYAS	OLLEROS	SAN MIGUEL-SIRICHA	01011601	4 407,06
51	AMAZONAS	CHACHAPOYAS	OLLEROS	OLLEROS	01011602	6 281,05
52	AMAZONAS	CHACHAPOYAS	QUINJALCA	QUINJALCA	01011701	6 177,11
53	AMAZONAS	CHACHAPOYAS	QUINJALCA	CHONTAPAMPA	01011702	2 072,90
54	AMAZONAS	CHACHAPOYAS	SAN FRANCISCO DE DAGUAS	PIPUS	01011801	4 044,12
55	AMAZONAS	CHACHAPOYAS	SAN ISIDRO DE MAINO	MAINO	01011901	4 741,00
56	AMAZONAS	CHACHAPOYAS	SAN ISIDRO DE MAINO	TOLPIN	01011902	5 099,28
57	AMAZONAS	CHACHAPOYAS	SAN ISIDRO DE MAINO	CALPILON	01011903	967,32
58	AMAZONAS	CHACHAPOYAS	SOLOCO	SOLOCO	01012001	1 098,32
59	AMAZONAS	CHACHAPOYAS	SOLOCO	LOLTO	01012002	1 179,87
60	AMAZONAS	CHACHAPOYAS	SOLOCO	OQUISH	01012003	1 514,63
61	AMAZONAS	CHACHAPOYAS	SOLOCO	QUITACHI	01012004	1 785,31
62	AMAZONAS	CHACHAPOYAS	SONCHE	MITO	01012005	1 905,57
63	AMAZONAS	CHACHAPOYAS	SONCHE	CARRIZAL	01012101	2 358,36
64	AMAZONAS	CHACHAPOYAS	SONCHE	OLMAL	01012102	2 729,13
65	AMAZONAS	CHACHAPOYAS	SONCHE	SONCHE	01012103	3 707,09
66	AMAZONAS	CHACHAPOYAS	SONCHE	PANA	01012104	3 235,41
67	AMAZONAS	BAGUA	BAGUA	ESPITAL	01020101	5 328,46
68	AMAZONAS	BAGUA	BAGUA	CASUAL	01020102	4 224,63
69	AMAZONAS	BAGUA	BAGUA	TOMAQUE	01020103	3 758,01



	Departamento	Provincia	Distrito	Sector Estadístico Agropecuario (SEA)	Cod. SEA	ha SEA
70	AMAZONAS	BAGUA	ARAMANGO	C.N. TUTUMBEROS	01020201	33 673,73
71	AMAZONAS	BAGUA	ARAMANGO	ARAMANGO	01020202	25 200,27
72	AMAZONAS	BAGUA	ARAMANGO	EL PORVENIR	01020203	23 116,30
73	AMAZONAS	BAGUA	COPALLIN	CHONZA LAGUNA	01020301	2 876,92
74	AMAZONAS	BAGUA	COPALLIN	LLUHUANA	01020302	3 132,74
75	AMAZONAS	BAGUA	COPALLIN	COPALLIN	01020303	666,11
76	AMAZONAS	BAGUA	COPALLIN	ALENYA	01020304	3 231,51
77	AMAZONAS	BAGUA	EL PARCO	SAN JOSÉ	01020401	804,39
78	AMAZONAS	BAGUA	EL PARCO	EL PARCO	01020402	1 014,22
79	AMAZONAS	BAGUA	IMAZA	KUN CHIN	01020501	178 933,04
80	AMAZONAS	BAGUA	IMAZA	MESONES MURO	01020502	84 389,64
81	AMAZONAS	BAGUA	IMAZA	VILLA RICA	01020503	36 265,49
82	AMAZONAS	BAGUA	IMAZA	PUERTO PACUI	01020504	27 427,54
83	AMAZONAS	BAGUA	IMAZA	CHIRIACO	01020505	63 306,74
84	AMAZONAS	BAGUA	IMAZA	SAN RAMÓN	01020506	68 754,32
85	AMAZONAS	BAGUA	LA PECA	SAN ISIDRO	01020601	1 465,10
86	AMAZONAS	BAGUA	LA PECA	ARRAYAN	01020602	5 713,78
87	AMAZONAS	BAGUA	LA PECA	SAN FRANCISCO	01020603	5 249,20
88	AMAZONAS	BAGUA	LA PECA	LIMONYACO ALTO	01020604	1 393,58
89	AMAZONAS	BONGARA	JUMBILLA	CEBADA-LAS PALMAS	01030101	5 966,53
90	AMAZONAS	BONGARA	JUMBILLA	JUMBILLA	01030102	889,83
91	AMAZONAS	BONGARA	JUMBILLA	JUMPAMPA	01030103	9 029,61
92	AMAZONAS	BONGARA	CHISQUILLA	CHILAC	01030201	7 002,65
93	AMAZONAS	BONGARA	CHISQUILLA	CHISQUILLA	01030202	9 198,12
94	AMAZONAS	BONGARA	CHURUJA	CHURUJA	01030301	3 186,11
95	AMAZONAS	BONGARA	COROSHA	GOQUETE	01030401	2 102,39
96	AMAZONAS	BONGARA	COROSHA	BEIRUT	01030402	3 078,99
97	AMAZONAS	BONGARA	COROSHA	COROSHA	01030403	1 245,79
98	AMAZONAS	BONGARA	CUISPES	FANRE	01030501	4 360,22
99	AMAZONAS	BONGARA	CUISPES	CUISPES	01030502	3 115,00
100	AMAZONAS	BONGARA	CUISPES	CHINATA	01030503	2 184,71
101	AMAZONAS	BONGARA	FLORIDA	SAN JOSÉ	01030601	1 976,42
102	AMAZONAS	BONGARA	FLORIDA	SAN LORENZO	01030602	785,42
103	AMAZONAS	BONGARA	FLORIDA	POMACOHAS	01030603	4 380,26
104	AMAZONAS	BONGARA	FLORIDA	NUEVO GALULO	01030604	3 305,79
105	AMAZONAS	BONGARA	FLORIDA	MIRAFLORES	01030605	2 381,30
106	AMAZONAS	BONGARA	FLORIDA	EL CHIDO	01030606	2 827,46
107	AMAZONAS	BONGARA	FLORIDA	CARRERA	01030607	6 583,85
108	AMAZONAS	BONGARA	JAZAN	CHOSGON	01030701	2 546,24
109	AMAZONAS	BONGARA	JAZAN	SUYOBAMBA	01030702	503,60
110	AMAZONAS	BONGARA	JAZAN	CUCHULIA	01030703	1 283,66
111	AMAZONAS	BONGARA	JAZAN	SAN JERÓNIMO	01030704	3 254,45
112	AMAZONAS	BONGARA	RECTA	CHUELTA	01030801	1 836,40
113	AMAZONAS	BONGARA	RECTA	TEATA	01030802	972,20
114	AMAZONAS	BONGARA	SAN CARLOS	SAN CARLOS	01030901	1 588,31
115	AMAZONAS	BONGARA	SAN CARLOS	TACALA	01030902	9 672,44
116	AMAZONAS	BONGARA	SHIPASBAMBA	COMBOCA	01031001	4 136,71
117	AMAZONAS	BONGARA	SHIPASBAMBA	LA UNIÓN	01031002	894,73
118	AMAZONAS	BONGARA	SHIPASBAMBA	SHIPASBAMBA	01031003	7 524,42
119	AMAZONAS	BONGARA	VALERA	NUEVO HORIZONTE	01031101	243,67
120	AMAZONAS	BONGARA	VALERA	SAN PABLO	01031102	738,08
121	AMAZONAS	BONGARA	VALERA	LA COCA	01031103	6 598,90
122	AMAZONAS	BONGARA	VALERA	MATIAZA RIMACHI	01031104	232,90
123	AMAZONAS	BONGARA	YAMBRASBAMBA	EL PROGRESO	01031201	80 956,50
124	AMAZONAS	BONGARA	YAMBRASBAMBA	AGUA DULCE	01031202	12 386,09
125	AMAZONAS	BONGARA	YAMBRASBAMBA	LA ESPERANZA	01031203	20 093,49
126	AMAZONAS	BONGARA	YAMBRASBAMBA	BUENOS AIRES	01031204	12 284,06
127	AMAZONAS	BONGARA	YAMBRASBAMBA	VILCANIZA	01031205	15 755,74
128	AMAZONAS	BONGARA	YAMBRASBAMBA	YAMBRASBAMBA	01031206	26 736,02
129	AMAZONAS	CONDORCANQUI	NIEVA	YUMINGKUS	01040101	83 084,05
130	AMAZONAS	CONDORCANQUI	NIEVA	NUEVO SEASME	01040102	65 784,20
131	AMAZONAS	CONDORCANQUI	NIEVA	JOSÉ OLAYA	01040103	145 429,35
132	AMAZONAS	CONDORCANQUI	NIEVA	PUTUYACAT	01040104	65 066,23
133	AMAZONAS	CONDORCANQUI	NIEVA	URAKUSA	01040105	59 644,94
134	AMAZONAS	CONDORCANQUI	EL CENEP	ANEXO PAGATA	01040201	291 625,32
135	AMAZONAS	CONDORCANQUI	EL CENEP	HUAMPAMI	01040202	65 422,30
136	AMAZONAS	CONDORCANQUI	EL CENEP	KUSU KUBAIN	01040203	204 614,36
137	AMAZONAS	CONDORCANQUI	RIO SANTIAGO	SOLEDA	01040301	343 150,76
138	AMAZONAS	CONDORCANQUI	RIO SANTIAGO	PUERTO GALILEA	01040302	271 701,40
139	AMAZONAS	CONDORCANQUI	RIO SANTIAGO	YUTUPIS	01040303	194 022,53
140	AMAZONAS	LUYA	LAMUD	CUEMAL	01050101	2 491,90
141	AMAZONAS	LUYA	LAMUD	LAMUD	01050102	4 830,42
142	AMAZONAS	LUYA	CAMPORREDONDO	SANTA ROSA DE JAIPE	01050201	5 814,46
143	AMAZONAS	LUYA	CAMPORREDONDO	LA LIBERTAD	01050202	3 454,56
144	AMAZONAS	LUYA	CAMPORREDONDO	EL PALTO	01050203	3 383,17
145	AMAZONAS	LUYA	CAMPORREDONDO	EL PROGRESO	01050204	1 888,59
146	AMAZONAS	LUYA	CAMPORREDONDO	CAMPORREDONDO	01050205	2 161,69

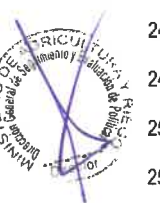


	Departamento	Provincia	Distrito	Sector Estadístico Agropecuario (SEA)	Cod. SEA	ha SEA
147	AMAZONAS	LUYA	CAMPORREDONDO	COCOCHO	01050206	2 814,18
148	AMAZONAS	LUYA	CAMPORREDONDO	GUADALUPE	01050207	2 381,84
149	AMAZONAS	LUYA	COCABAMBA	CHUILON	01050301	4 017,98
150	AMAZONAS	LUYA	COCABAMBA	YOMBLON	01050302	4 359,63
151	AMAZONAS	LUYA	COCABAMBA	COCABAMBA	01050303	6 861,22
152	AMAZONAS	LUYA	COCABAMBA	LA GRANADILLA	01050304	9 613,83
153	AMAZONAS	LUYA	COCABAMBA	PACAE GRANDE	01050305	4 614,81
154	AMAZONAS	LUYA	COCABAMBA	BUENA VISTA	01050306	4 835,93
155	AMAZONAS	LUYA	COLCAMAR	PONAYA	01050401	1 524,14
156	AMAZONAS	LUYA	COLCAMAR	TUETA	01050402	2 633,82
157	AMAZONAS	LUYA	COLCAMAR	VILAYA	01050403	5 301,08
158	AMAZONAS	LUYA	COLCAMAR	COLCAMAR	01050404	1 321,60
159	AMAZONAS	LUYA	CONILA	SAN ISIDRO DE QUIUCMAL	01050501	12 831,10
160	AMAZONAS	LUYA	CONILA	CONILA	01050502	2 540,54
161	AMAZONAS	LUYA	CONILA	COHECHAN	01050503	3 765,78
162	AMAZONAS	LUYA	CONILA	SAN ANTONIO	01050504	2 561,58
163	AMAZONAS	LUYA	CONILA	NUEVO LUYA	01050505	3 196,93
164	AMAZONAS	LUYA	INGUILPATA	INGUILPATA	01050601	1 193,97
165	AMAZONAS	LUYA	INGUILPATA	RETAMA	01050602	10 674,73
166	AMAZONAS	LUYA	LONGUITA	MEZA PATA	01050701	1 319,10
167	AMAZONAS	LUYA	LONGUITA	LONGUITA	01050702	1 921,65
168	AMAZONAS	LUYA	LONGUITA	CHOCTAMAL	01050703	2 635,47
169	AMAZONAS	LUYA	LONYA CHICO	SAN PABLO	01050801	2 396,82
170	AMAZONAS	LUYA	LONYA CHICO	CAMELIN	01050802	1 319,35
171	AMAZONAS	LUYA	LONYA CHICO	LONYA CHICO	01050803	3 243,67
172	AMAZONAS	LUYA	LUYA	CHOCTA	01050901	4 424,54
173	AMAZONAS	LUYA	LUYA	COROBAMBA	01050902	402,22
174	AMAZONAS	LUYA	LUYA	LUYA	01050903	3 673,52
175	AMAZONAS	LUYA	LUYA	EL MOLINO	01050904	491,13
176	AMAZONAS	LUYA	LUYA	SHIPATA	01050905	632,54
177	AMAZONAS	LUYA	LUYA VIEJO	LUYA VIEJO	01051001	4 343,12
178	AMAZONAS	LUYA	LUYA VIEJO	QUIRILITA	01051002	1 237,34
179	AMAZONAS	LUYA	MARIA	MARIA	01051101	2 218,91
180	AMAZONAS	LUYA	MARIA	QUIZANGO	01051102	3 549,87
181	AMAZONAS	LUYA	MARIA	MANGALPA	01051103	3 015,51
182	AMAZONAS	LUYA	OCALLI	QUISPE	01051201	3 925,35
183	AMAZONAS	LUYA	OCALLI	OCALLI	01051202	6 398,31
184	AMAZONAS	LUYA	OCALLI	TACTAMAL	01051203	6 890,60
185	AMAZONAS	LUYA	OCUMAL	CHUQUIMAL	01051301	9 928,03
186	AMAZONAS	LUYA	OCUMAL	SAN JUAN	01051302	5 387,73
187	AMAZONAS	LUYA	OCUMAL	LA CALDERA	01051303	14 193,55
188	AMAZONAS	LUYA	OCUMAL	COLLONCE	01051304	6 926,84
189	AMAZONAS	LUYA	PISUQUIA	PIRCAPAMPA	01051401	6 267,25
190	AMAZONAS	LUYA	PISUQUIA	PUEBLO NUEVO	01051402	6 507,44
191	AMAZONAS	LUYA	PISUQUIA	YOMBLON	01051403	4 088,40
192	AMAZONAS	LUYA	PISUQUIA	DANJAMAL	01051404	7 036,52
193	AMAZONAS	LUYA	PISUQUIA	SAN MIGUEL DE PORO	01051405	5 207,88
194	AMAZONAS	LUYA	PROVIDENCIA	LA PLAYA JUMETH	01051501	4 405,75
195	AMAZONAS	LUYA	PROVIDENCIA	PROVIDENCIA	01051502	2 345,38
196	AMAZONAS	LUYA	PROVIDENCIA	LAS PALMAS	01051503	4 905,03
197	AMAZONAS	LUYA	SAN CRISTÓBAL	SANTA ROSA-OLTO	01051601	3 557,18
198	AMAZONAS	LUYA	SAN FRANCISCO DEL YESO	YESO	01051701	2 644,69
199	AMAZONAS	LUYA	SAN FRANCISCO DEL YESO	SAN CRISTÓBAL	01051702	4 951,44
200	AMAZONAS	LUYA	SAN FRANCISCO DEL YESO	CHALLUAPUNTA	01051703	3 463,61
201	AMAZONAS	LUYA	SAN FRANCISCO DEL YESO	LEIMEBAMBA	01051704	7 144,58
202	AMAZONAS	LUYA	SAN JERÓNIMO	DUNIA CHICO	01051801	10 088,42
203	AMAZONAS	LUYA	SAN JERÓNIMO	CHONIA	01051802	6 008,01
204	AMAZONAS	LUYA	SAN JERÓNIMO	PACLAS	01051803	4 727,22
205	AMAZONAS	LUYA	SAN JUAN DE LOPECANCHA	LOPECANCHA	01051901	2 790,13
206	AMAZONAS	LUYA	SAN JUAN DE LOPECANCHA	EL TRIUNFO	01051902	3 499,22
207	AMAZONAS	LUYA	SAN JUAN DE LOPECANCHA	EL MANGO	01051903	2 354,93
208	AMAZONAS	LUYA	SANTA CATALINA	EL INGENIO	01052001	4 196,26
209	AMAZONAS	LUYA	SANTA CATALINA	SALAZAR	01052002	4 175,82
210	AMAZONAS	LUYA	SANTA CATALINA	SANTA CATALINA	01052003	1 567,03
211	AMAZONAS	LUYA	SANTA CATALINA	SAN JUAN DE PROVIDENCIA	01052004	6 554,94
212	AMAZONAS	LUYA	SANTO TOMAS	SAN MIGUEL DE LUVIN	01052101	2 230,73
213	AMAZONAS	LUYA	SANTO TOMAS	SAN FRANCISCO DE TINTIN	01052102	1 377,38
214	AMAZONAS	LUYA	SANTO TOMAS	PIRCAPAMPA	01052103	2 116,44
215	AMAZONAS	LUYA	SANTO TOMAS	MARAYPATA	01052104	1 465,08
216	AMAZONAS	LUYA	SANTO TOMAS	LAUMAN	01052105	778,13
217	AMAZONAS	LUYA	SANTO TOMAS	SANTO TOMAS	01052106	1 041,26
218	AMAZONAS	LUYA	TINGO	SAN MIGUEL DE VELAPATA	01052201	3 552,12
219	AMAZONAS	LUYA	TINGO	TINGO	01052202	3 072,55
220	AMAZONAS	LUYA	TINGO	KUELAP	01052203	4 292,84
221	AMAZONAS	LUYA	TRITA	TRITA	01052301	961,73
222	AMAZONAS	LUYA	TRITA	SAN MIGUEL DE CRUZ PATA	01052302	333,36





	Departamento	Provincia	Distrito	Sector Estadístico Agropecuario (SEA)	Cod. SEA	ha SEA
223	AMAZONAS	RODRIGUEZ DE MENDOZA	SAN NICOLÁS	CARAPUNGO	01060101	2 069,16
224	AMAZONAS	RODRIGUEZ DE MENDOZA	SAN NICOLÁS	HUAMANPATA	01060102	3 384,49
225	AMAZONAS	RODRIGUEZ DE MENDOZA	SAN NICOLÁS	MITO	01060103	2 175,03
226	AMAZONAS	RODRIGUEZ DE MENDOZA	SAN NICOLÁS	NUEVA ESPERANZA	01060104	967,56
227	AMAZONAS	RODRIGUEZ DE MENDOZA	SAN NICOLÁS	SHIPARA	01060105	1 119,05
228	AMAZONAS	RODRIGUEZ DE MENDOZA	SAN NICOLÁS	NARANJO	01060106	509,40
229	AMAZONAS	RODRIGUEZ DE MENDOZA	CHIRIMOTO		01060200	2 377,57
230	AMAZONAS	RODRIGUEZ DE MENDOZA	CHIRIMOTO	CHIRIMOTO	01060201	8 276,43
231	AMAZONAS	RODRIGUEZ DE MENDOZA	CHIRIMOTO	ACHAMAL	01060202	1 006,14
232	AMAZONAS	RODRIGUEZ DE MENDOZA	CHIRIMOTO	ZARUMILLA	01060203	1 515,22
233	AMAZONAS	RODRIGUEZ DE MENDOZA	CHIRIMOTO	SAN ANTONIO	01060204	1 799,65
234	AMAZONAS	RODRIGUEZ DE MENDOZA	CHIRIMOTO	LUZ DEL ORIENTE	01060205	414,26
235	AMAZONAS	RODRIGUEZ DE MENDOZA	COCHAMAL	TINAS	01060301	9 896,84
236	AMAZONAS	RODRIGUEZ DE MENDOZA	COCHAMAL	COCHAMAL	01060302	6 515,59
237	AMAZONAS	RODRIGUEZ DE MENDOZA	COCHAMAL	SAN MARCOS	01060303	1 682,56
238	AMAZONAS	RODRIGUEZ DE MENDOZA	HUAMBO	ESCOBAR	01060401	68,40
239	AMAZONAS	RODRIGUEZ DE MENDOZA	HUAMBO	NUEVO HORIZONTE	01060402	1 383,73
240	AMAZONAS	RODRIGUEZ DE MENDOZA	HUAMBO	HUAYRURO	01060403	1 315,12
241	AMAZONAS	RODRIGUEZ DE MENDOZA	HUAMBO	SAN JUAN DE RUME	01060404	982,05
242	AMAZONAS	RODRIGUEZ DE MENDOZA	HUAMBO	SAN MARTIN	01060405	1 449,82
243	AMAZONAS	RODRIGUEZ DE MENDOZA	HUAMBO	CHONTAPAMPA	01060406	1 147,43
244	AMAZONAS	RODRIGUEZ DE MENDOZA	HUAMBO	SANTIAGO	01060407	169,19
245	AMAZONAS	RODRIGUEZ DE MENDOZA	HUAMBO	BUENOS AIRES	01060408	1 070,50
246	AMAZONAS	RODRIGUEZ DE MENDOZA	HUAMBO	MIRAFLORES	01060409	183,97
247	AMAZONAS	RODRIGUEZ DE MENDOZA	LIMABAMBA	NUEVA LUZ	01060501	5 058,15
248	AMAZONAS	RODRIGUEZ DE MENDOZA	LIMABAMBA	LIMABAMBA	01060502	6 869,76
249	AMAZONAS	RODRIGUEZ DE MENDOZA	LIMABAMBA	PUMAMARCA	01060503	4 103,19
250	AMAZONAS	RODRIGUEZ DE MENDOZA	LIMABAMBA	NUEVA ESPERANZA	01060504	29 184,78
251	AMAZONAS	RODRIGUEZ DE MENDOZA	LIMABAMBA	RIO VERDE	01060505	12 031,95
252	AMAZONAS	RODRIGUEZ DE MENDOZA	LIMABAMBA	MONTE ALEGRE	01060506	2 388,42
253	AMAZONAS	RODRIGUEZ DE MENDOZA	LIMABAMBA	CHALLUAYACU	01060507	1 887,86
254	AMAZONAS	RODRIGUEZ DE MENDOZA	LONGAR	LUCERO PATA	01060601	3 463,09
255	AMAZONAS	RODRIGUEZ DE MENDOZA	LONGAR	SHUCUSH	01060602	715,75
256	AMAZONAS	RODRIGUEZ DE MENDOZA	LONGAR	ARANJUEZ	01060603	987,22
257	AMAZONAS	RODRIGUEZ DE MENDOZA	LONGAR	AYÑA	01060604	1 874,45
258	AMAZONAS	RODRIGUEZ DE MENDOZA	LONGAR	MARIPAMPA	01060605	1 189,69
259	AMAZONAS	RODRIGUEZ DE MENDOZA	MARISCAL BENAVIDES	MICHINA	01060701	2 234,95
260	AMAZONAS	RODRIGUEZ DE MENDOZA	MARISCAL BENAVIDES	CALLEJÓN	01060702	6 436,48





	Departamento	Provincia	Distrito	Sector Estadístico Agropecuario (SEA)	Cod. SEA	ha SEA
261	AMAZONAS	RODRIGUEZ DE MENDOZA	MARISCAL BENAVIDES	EL ARENAL	01060703	11 291,91
262	AMAZONAS	RODRIGUEZ DE MENDOZA	MARISCAL BENAVIDES	PILANCON	01060704	305,60
263	AMAZONAS	RODRIGUEZ DE MENDOZA	MILPUC	MILPUC	01060801	862,40
264	AMAZONAS	RODRIGUEZ DE MENDOZA	MILPUC	AYACUCHO	01060802	1 919,25
265	AMAZONAS	RODRIGUEZ DE MENDOZA	MILPUC	CHONTAPAMPA	01060803	1 516,65
266	AMAZONAS	RODRIGUEZ DE MENDOZA	OMIA	LAGUNA-PLAN GRANDE	01060901	6 060,17
267	AMAZONAS	RODRIGUEZ DE MENDOZA	OMIA	ALIZO	01060902	5 993,54
268	AMAZONAS	RODRIGUEZ DE MENDOZA	OMIA	NUEVO CHIRIMOTO	01060903	3 967,85
269	AMAZONAS	RODRIGUEZ DE MENDOZA	OMIA	LA PRIMAVERA	01060904	858,57
270	AMAZONAS	RODRIGUEZ DE MENDOZA	OMIA	EL GUAMBO	01060905	695,25
271	AMAZONAS	RODRIGUEZ DE MENDOZA	OMIA	SAN ISIDRO	01060906	2 212,66
272	AMAZONAS	RODRIGUEZ DE MENDOZA	OMIA	TOCUYA	01060907	1 273,31
273	AMAZONAS	RODRIGUEZ DE MENDOZA	OMIA	OMIA	01060908	1 466,83
274	AMAZONAS	RODRIGUEZ DE MENDOZA	SANTA ROSA	TRANCAHUAYCO	01061001	380,18
275	AMAZONAS	RODRIGUEZ DE MENDOZA	SANTA ROSA	RAMOS	01061002	550,44
276	AMAZONAS	RODRIGUEZ DE MENDOZA	SANTA ROSA	SANTA ROSA	01061003	1 093,39
277	AMAZONAS	RODRIGUEZ DE MENDOZA	TOTORA	TOTORA	01061101	915,18
278	AMAZONAS	RODRIGUEZ DE MENDOZA	TOTORA	CALHUAICO	01061102	264,58
279	AMAZONAS	RODRIGUEZ DE MENDOZA	TOTORA	LA PERLA	01061103	766,85
280	AMAZONAS	RODRIGUEZ DE MENDOZA	VISTA ALEGRE	VISTA ALEGRE	01061201	40 982,04
281	AMAZONAS	RODRIGUEZ DE MENDOZA	VISTA ALEGRE	CONSUELO	01061202	3 979,05
282	AMAZONAS	RODRIGUEZ DE MENDOZA	VISTA ALEGRE	EL DORADO	01061203	4 441,26
283	AMAZONAS	RODRIGUEZ DE MENDOZA	VISTA ALEGRE	NUEVO OMIA	01061204	6 965,28
284	AMAZONAS	RODRIGUEZ DE MENDOZA	VISTA ALEGRE	SALAS	01061205	29 832,53
285	AMAZONAS	UTCUBAMBA	BAGUA GRANDE	MORROPON	01070101	4 769,21
286	AMAZONAS	UTCUBAMBA	BAGUA GRANDE	LA BOCANA	01070102	3 949,19
287	AMAZONAS	UTCUBAMBA	BAGUA GRANDE	LA VICTORIA	01070103	774,83
288	AMAZONAS	UTCUBAMBA	BAGUA GRANDE	MORERILLA	01070104	1 574,61
289	AMAZONAS	UTCUBAMBA	BAGUA GRANDE	COLLCATE	01070105	6 443,69
290	AMAZONAS	UTCUBAMBA	BAGUA GRANDE	SAN ANTONIO	01070106	4 928,21
291	AMAZONAS	UTCUBAMBA	BAGUA GRANDE	MIRAFLORES	01070107	3 690,05
292	AMAZONAS	UTCUBAMBA	BAGUA GRANDE	LA ESPERANZA	01070108	2 978,24
293	AMAZONAS	UTCUBAMBA	BAGUA GRANDE	LA LAGUNA	01070109	3 127,47
294	AMAZONAS	UTCUBAMBA	BAGUA GRANDE	ÑUNYA JALCA	01070110	3 887,04
295	AMAZONAS	UTCUBAMBA	BAGUA GRANDE	ÑUNYA TEMPLE	01070111	3 438,03
296	AMAZONAS	UTCUBAMBA	BAGUA GRANDE	CHUCMAR	01070112	6 392,39
297	AMAZONAS	UTCUBAMBA	BAGUA GRANDE	ALTO PERÚ	01070113	5 708,66
298	AMAZONAS	UTCUBAMBA	BAGUA GRANDE	BUENA VISTA	01070114	5 980,02
299	AMAZONAS	UTCUBAMBA	BAGUA GRANDE	MAÑUMAL	01070115	6 632,71
300	AMAZONAS	UTCUBAMBA	BAGUA GRANDE	EL PINTOR	01070116	4 687,87
301	AMAZONAS	UTCUBAMBA	BAGUA GRANDE	EL MARCAL	01070117	3 869,57
302	AMAZONAS	UTCUBAMBA	CAJARURO	SAN JOSÉ	01070201	5 936,31
303	AMAZONAS	UTCUBAMBA	CAJARURO	SAN JUAN DE LA LIBERTAD	01070202	7 425,94
304	AMAZONAS	UTCUBAMBA	CAJARURO	SANTA ISABEL	01070203	5 799,18
305	AMAZONAS	UTCUBAMBA	CAJARURO	NOGAL	01070204	91 720,33
306	AMAZONAS	UTCUBAMBA	CAJARURO	JOSÉ OLAYA	01070205	8 293,77
307	AMAZONAS	UTCUBAMBA	CAJARURO	EL RON	01070206	4 939,57
308	AMAZONAS	UTCUBAMBA	CAJARURO	MANDINGAS ALTO	01070207	8 318,12
309	AMAZONAS	UTCUBAMBA	CAJARURO	NUEVA ESPERANZA	01070208	13 880,03
310	AMAZONAS	UTCUBAMBA	CAJARURO	HUINGO	01070209	11 214,12
311	AMAZONAS	UTCUBAMBA	CAJARURO	EL TESORO	01070210	2 172,42
312	AMAZONAS	UTCUBAMBA	CAJARURO	NARANJITOS	01070211	4 875,52
313	AMAZONAS	UTCUBAMBA	CAJARURO	MISQUIYACU ALTO	01070212	11 452,05



	Departamento	Provincia	Distrito	Sector Estadístico Agropecuario (SEA)	Cod. SEA	ha SEA
314	AMAZONAS	UTCUBAMBA	CAJARURO	CRUCE CAJARURO	01070213	4 159,01
315	AMAZONAS	UTCUBAMBA	CUMBA	EL LIMÓN	01070301	8 420,83
316	AMAZONAS	UTCUBAMBA	CUMBA	VISTA HERMOSA	01070302	8 566,33
317	AMAZONAS	UTCUBAMBA	CUMBA	HUALANGO	01070303	13 177,61
318	AMAZONAS	UTCUBAMBA	EL MILAGRO	EL VALOR	01070401	4 619,95
319	AMAZONAS	UTCUBAMBA	EL MILAGRO	PAPAYA BAJA	01070402	4 339,67
320	AMAZONAS	UTCUBAMBA	EL MILAGRO	HUARANGOPAMPA	01070403	3 426,32
321	AMAZONAS	UTCUBAMBA	EL MILAGRO	SIEMPRE VIVA	01070404	6 328,62
322	AMAZONAS	UTCUBAMBA	EL MILAGRO	SIEMPRE VIVA	01070405	12 062,51
323	AMAZONAS	UTCUBAMBA	JAMALCA	PURURCO	01070501	13 401,61
324	AMAZONAS	UTCUBAMBA	JAMALCA	JAMALCA	01070502	6 246,06
325	AMAZONAS	UTCUBAMBA	JAMALCA	ASERRADERO	01070503	4 974,85
326	AMAZONAS	UTCUBAMBA	JAMALCA	TAMBOLIC	01070504	10 467,41
327	AMAZONAS	UTCUBAMBA	LONYA GRANDE	SAN MIGUEL	01070601	5 700,41
328	AMAZONAS	UTCUBAMBA	LONYA GRANDE	CHAUPE	01070602	4 863,29
329	AMAZONAS	UTCUBAMBA	LONYA GRANDE	ORTIZ ARRIETA	01070603	5 514,76
330	AMAZONAS	UTCUBAMBA	LONYA GRANDE	ROBLEPAMPA	01070604	4 918,43
331	AMAZONAS	UTCUBAMBA	LONYA GRANDE	SAN JUAN	01070605	2 212,60
332	AMAZONAS	UTCUBAMBA	LONYA GRANDE	YUNGASUYO	01070606	2 954,26
333	AMAZONAS	UTCUBAMBA	LONYA GRANDE	LONYA GRANDE	01070607	4 731,42
334	AMAZONAS	UTCUBAMBA	LONYA GRANDE	SAN ISIDRO	01070608	5 571,21
335	AMAZONAS	UTCUBAMBA	YAMON	MALLETA	01070701	4 287,26
336	AMAZONAS	UTCUBAMBA	YAMON	YAMON	01070702	3 751,53
337	AMAZONAS	UTCUBAMBA	YAMON	EL PALTO	01070703	4 692,84
338	AMAZONAS	UTCUBAMBA	YAMON	SAN RAMÓN	01070704	884,80
339	ANCASH	HUARAZ	HUARAZ	MACASCA	02010101	25 963,64
340	ANCASH	HUARAZ	HUARAZ	HUAMARIN	02010102	16 347,33
341	ANCASH	HUARAZ	COCHABAMBA	COCHABAMBA	02010201	13 849,06
342	ANCASH	HUARAZ	COLCABAMBA	COLCABAMBA	02010301	5 210,43
343	ANCASH	HUARAZ	HUANCHAY	HUANCHAY	02010401	20 918,87
344	ANCASH	HUARAZ	INDEPENDENCIA	PARIA	02010501	23 487,64
345	ANCASH	HUARAZ	INDEPENDENCIA	ATIPAYAN	02010502	11 101,74
346	ANCASH	HUARAZ	JANGAS	JANGAS	02010601	3 585,17
347	ANCASH	HUARAZ	JANGAS	JAHUA	02010602	2 648,55
348	ANCASH	HUARAZ	LA LIBERTAD	ARCASH	02010701	5 492,59
349	ANCASH	HUARAZ	LA LIBERTAD	CAJAMARQUILLA	02010702	9 365,94
350	ANCASH	HUARAZ	OLLEROS	LLOCLLA	02010801	1 195,27
351	ANCASH	HUARAZ	OLLEROS	HUARIPAMPA	02010802	21 902,78
352	ANCASH	HUARAZ	PAMPAS GRANDE	PAMPAS	02010901	35 227,35
353	ANCASH	HUARAZ	PARIACOTO	PARIACOTO	02011001	16 838,38
354	ANCASH	HUARAZ	PIRA	PIRA	02011101	10 186,03
355	ANCASH	HUARAZ	PIRA	JIRAC	02011102	15 975,89
356	ANCASH	HUARAZ	TARICA	PASHPA	02011201	1 984,13
357	ANCASH	HUARAZ	TARICA	COLLON	02011202	9 743,10
358	ANCASH	AIJA	AIJA	AIJA	02020101	16 260,88
359	ANCASH	AIJA	CORIS	CORIS-1	02020201	16 954,58
360	ANCASH	AIJA	CORIS	CORIS-2	02020202	8 987,35
361	ANCASH	AIJA	HUACLLAN	HUACLLAN	02020301	3 997,01
362	ANCASH	AIJA	LA MERCED	LA MERCED	02020401	15 689,08
363	ANCASH	AIJA	SUCCHA	SUCCHA	02020501	7 750,74
364	ANCASH	ANTONIO RAYMONDI	LLAMELLIN	LLAMELLIN	02030101	9 603,53
365	ANCASH	ANTONIO RAYMONDI	ACZO	ACZO	02030201	6 613,45
366	ANCASH	ANTONIO RAYMONDI	CHACCHO	CHACCHO	02030301	7 202,26
367	ANCASH	ANTONIO RAYMONDI	CHINGAS	CHINGAS	02030401	5 081,31
368	ANCASH	ANTONIO RAYMONDI	MIRGAS	MIRGAS	02030501	17 215,51
369	ANCASH	ANTONIO RAYMONDI	SAN JUAN DE RONTOY	SAN JUAN DE RONTOY	02030601	10 198,75
370	ANCASH	ASUNCIÓN	CHACAS	CHACAS	02040101	45 163,31
371	ANCASH	ASUNCIÓN	ACOHACA	ACOHACA	02040201	7 661,32
372	ANCASH	BOLOGNESI	CHIQUIAN	CHIQUIAN	02050101	18 586,15
373	ANCASH	BOLOGNESI	ABELARDO PARDO LEZAMETA	LLACLLA	02050201	1 191,44
374	ANCASH	BOLOGNESI	ANTONIO RAYMONDI	RAQUIA	02050301	12 204,71
375	ANCASH	BOLOGNESI	AQUIA	AQUIA	02050401	43 707,80
376	ANCASH	BOLOGNESI	CAJACAY	CAJACAY	02050501	18 534,23
377	ANCASH	BOLOGNESI	CANIS	CANIS	02050601	2 074,62
378	ANCASH	BOLOGNESI	COLQUIOC	CHASQUITAMBO	02050701	30 538,92
379	ANCASH	BOLOGNESI	HUALLANCA	HUALLANCA	02050801	81 822,84
380	ANCASH	BOLOGNESI	HUASTA	HUASTA	02050901	39 000,38
381	ANCASH	BOLOGNESI	HUAYLLACAYAN	HUAYLLACAYAN	02051001	11 758,25
382	ANCASH	BOLOGNESI	LA PRIMAVERA	GORGORILLO	02051101	6 251,35
383	ANCASH	BOLOGNESI	MANGAS	MANGAS	02051201	12 608,97
384	ANCASH	BOLOGNESI	PACLLON	PACLLON	02051301	21 071,14
385	ANCASH	BOLOGNESI	SAN MIGUEL DE CORPANQUI	CORPANQUI	02051401	4 274,50
386	ANCASH	BOLOGNESI	TICLLOS	TICLLOS	02051501	9 261,77
387	ANCASH	CARHUAZ	CARHUAZ	CARHUAZ	02060101	3 071,72
388	ANCASH	CARHUAZ	CARHUAZ	COCHAPAMPA	02060102	5 426,21
389	ANCASH	CARHUAZ	CARHUAZ	AMPU	02060103	3 719,84
390	ANCASH	CARHUAZ	CARHUAZ	NIVIN	02060104	7 340,42



	Departamento	Provincia	Distrito	Sector Estadístico Agropecuario (SEA)	Cod. SEA	ha SEA
391	ANCASH	CARHUAZ	ACOPAMPA	ACOPAMPA	02060201	751,01
392	ANCASH	CARHUAZ	ACOPAMPA	UCUCHA	02060202	707,96
393	ANCASH	CARHUAZ	AMASHCA	AMASHCA	02060301	1 322,51
394	ANCASH	CARHUAZ	ANTA	ANTA	02060401	4 328,07
395	ANCASH	CARHUAZ	ATAQUERO	ATAQUERO	02060501	4 642,75
396	ANCASH	CARHUAZ	MARCARA	MARCARA	02060601	2 061,45
397	ANCASH	CARHUAZ	MARCARA	COPA GRANDE	02060602	2 956,86
398	ANCASH	CARHUAZ	MARCARA	VICOS	02060603	12 697,83
399	ANCASH	CARHUAZ	PARIAHUANCA	PARIAHUANCA	02060701	1 193,95
400	ANCASH	CARHUAZ	SAN MIGUEL DE ACO	SAN MIGUEL DE ACO	02060801	12 304,68
401	ANCASH	CARHUAZ	SHILLA	SHILLA	02060901	12 794,08
402	ANCASH	CARHUAZ	TINCO	TINCO	02061001	1 577,20
403	ANCASH	CARHUAZ	YUNGAR	YUNGAR	02061101	4 532,85
404	ANCASH	CARLOS FERMÍN FITZCARRALD	SAN LUIS	POMALLUCAY	02070101	13 671,97
405	ANCASH	CARLOS FERMÍN FITZCARRALD	SAN LUIS	SAN LUIS	02070102	11 090,26
406	ANCASH	CARLOS FERMÍN FITZCARRALD	SAN NICOLÁS	SAN NICOLÁS	02070201	20 504,31
407	ANCASH	CARLOS FERMÍN FITZCARRALD	YAUYA	YAUYA	02070301	17 476,16
408	ANCASH	CASMA	CASMA	CASMA-1	02080101	47 765,82
409	ANCASH	CASMA	CASMA	CASMA-2	02080102	73 187,94
410	ANCASH	CASMA	BUENA VISTA ALTA	BUENA VISTA ALTA 1	02080201	27 471,78
411	ANCASH	CASMA	BUENA VISTA ALTA	BUENA VISTA ALTA 2	02080202	20 650,96
412	ANCASH	CASMA	COMANDANTE NOEL	COMANDANTE NOEL 1	02080301	5 183,25
413	ANCASH	CASMA	COMANDANTE NOEL	COMANDANTE NOEL 2	02080302	16 578,40
414	ANCASH	CASMA	YAUTAN	YAUTAN 1	02080401	25 957,26
415	ANCASH	CASMA	YAUTAN	YAUTAN 2	02080402	10 643,63
416	ANCASH	CORONGO	CORONGO	CORONGO	02090101	15 192,98
417	ANCASH	CORONGO	ACO	ACO	02090201	5 756,52
418	ANCASH	CORONGO	BAMBAS	BAMBAS	02090301	3 418,25
419	ANCASH	CORONGO	BAMBAS	PILLIPAMPA	02090302	11 990,41
420	ANCASH	CORONGO	CUSCA	CUSCA	02090401	21 778,97
421	ANCASH	CORONGO	CUSCA	URCON	02090402	20 878,99
422	ANCASH	CORONGO	LA PAMPA	LA PAMPA	02090501	9 471,23
423	ANCASH	CORONGO	YANAC	YANAC	02090601	4 687,77
424	ANCASH	CORONGO	YUPAN	YUPAN	02090701	8 506,23
425	ANCASH	HUARI	HUARI	HUARI	02100101	39 994,08
426	ANCASH	HUARI	ANRA	ANRA	02100201	8 068,72
427	ANCASH	HUARI	CAJAY	CAJAY	02100301	16 554,09
428	ANCASH	HUARI	CHAVIN DE HUANTAR	CHAVIN	02100401	14 420,79
429	ANCASH	HUARI	CHAVIN DE HUANTAR	MACHAC	02100402	27 544,82
430	ANCASH	HUARI	HUACACHI	HUACACHI	02100501	8 888,17
431	ANCASH	HUARI	HUACCHIS	HUACCHIS	02100601	7 679,76
432	ANCASH	HUARI	HUACHIS	HUACHIS	02100701	15 214,49
433	ANCASH	HUARI	HUANTAR	HUANTAR	02100801	16 186,57
434	ANCASH	HUARI	MASIN	MASIN	02100901	7 525,98
435	ANCASH	HUARI	PAUCAS	PAUCAS	02101001	13 968,75
436	ANCASH	HUARI	PONTO	PONTO	02101101	11 903,88
437	ANCASH	HUARI	RAHUAPAMPA	RAHUAPAMPA	02101201	955,14
438	ANCASH	HUARI	RAPAYAN	RAPAYAN	02101301	14 498,40
439	ANCASH	HUARI	SAN MARCOS	SAN MARCOS	02101401	29 297,40
440	ANCASH	HUARI	SAN MARCOS	PICHUI QUINUARAGRA	02101402	26 881,11
441	ANCASH	HUARI	SAN PEDRO DE CHANA	CHANA	02101501	14 412,23
442	ANCASH	HUARI	UCO	UCO	02101601	5 167,22
443	ANCASH	HUARMEY	HUARMEY	EL PUEBLO	02110101	66 421,46
444	ANCASH	HUARMEY	HUARMEY	BUENOS AIRES	02110102	225 034,17
445	ANCASH	HUARMEY	COCHAPETI	EL PUEBLO	02110201	6 999,74
446	ANCASH	HUARMEY	COCHAPETI	HUICHAY	02110202	2 865,17
447	ANCASH	HUARMEY	CULEBRAS	BAJO CULEBRAS	02110301	53 932,09
448	ANCASH	HUARMEY	CULEBRAS	ALTO CULEBRAS	02110302	9 134,75
449	ANCASH	HUARMEY	HUAYAN	EL PUEBLO	02110401	7 354,46
450	ANCASH	HUARMEY	HUAYAN	HUIÑA	02110402	3 909,01
451	ANCASH	HUARMEY	MALVAS	MOLIPAMPA	02110501	5 386,95
452	ANCASH	HUARMEY	MALVAS	MALVAS	02110502	11 400,94
453	ANCASH	HUAYLAS	CARAZ	YANAHUARA	02120101	17 361,86
454	ANCASH	HUAYLAS	CARAZ	SAN MIGUEL	02120102	7 053,09
455	ANCASH	HUAYLAS	HUALLANCA	HUALLANCA	02120201	19 538,75
456	ANCASH	HUAYLAS	HUATA	HUATA	02120301	6 955,72
457	ANCASH	HUAYLAS	HUAYLAS	HUAYLAS	02120401	5 409,48
458	ANCASH	HUAYLAS	MATO	MATO	02120501	10 600,96
459	ANCASH	HUAYLAS	PAMPAROMAS	PAMPAROMAS	02120601	50 100,94
460	ANCASH	HUAYLAS	PUEBLO LIBRE	PUEBLO LIBRE	02120701	12 742,06
461	ANCASH	HUAYLAS	SANTA CRUZ	COLCAS	02120801	26 371,87
462	ANCASH	HUAYLAS	SANTA CRUZ	HUARIPAMPA	02120802	9 620,25
463	ANCASH	HUAYLAS	SANTO TORIBIO	SANTO TORIBIO	02120901	8 454,40





	Departamento	Provincia	Distrito	Sector Estadístico Agropecuario (SEA)	Cod. SEA	ha SEA
464	ANCASH	HUAYLAS	YURACMARCA	YURACMARCA	02121001	54 818,42
465	ANCASH	MARISCAL LUZURIAGA	PISCOBAMBA	PISCOBAMBA	02130101	2 922,76
466	ANCASH	MARISCAL LUZURIAGA	PISCOBAMBA	SOCOSBAMBA	02130102	1 660,28
467	ANCASH	MARISCAL LUZURIAGA	CASCA	VILCABAMBA	02130201	1 797,31
468	ANCASH	MARISCAL LUZURIAGA	CASCA	CASCA	02130202	5 807,61
469	ANCASH	MARISCAL LUZURIAGA	ELEAZAR GUZMÁN BARRÓN	MACHI	02130301	3 578,88
470	ANCASH	MARISCAL LUZURIAGA	ELEAZAR GUZMÁN BARRÓN	PUMPA	02130302	6 273,67
471	ANCASH	MARISCAL LUZURIAGA	FIDEL OLIVAS ESCUDERO	PARCO	02130401	13 852,53
472	ANCASH	MARISCAL LUZURIAGA	FIDEL OLIVAS ESCUDERO	SISCO	02130402	7 518,12
473	ANCASH	MARISCAL LUZURIAGA	LLAMA	LLAMA	02130501	1 667,25
474	ANCASH	MARISCAL LUZURIAGA	LLAMA	PAMPAMARCA	02130502	3 245,49
475	ANCASH	MARISCAL LUZURIAGA	LLUMPA	YURMA	02130601	9 720,38
476	ANCASH	MARISCAL LUZURIAGA	LLUMPA	LLUMPA	02130602	4 204,19
477	ANCASH	MARISCAL LUZURIAGA	LUCMA	SECCHA	02130701	4 088,13
478	ANCASH	MARISCAL LUZURIAGA	LUCMA	LUCMA	02130702	3 446,74
479	ANCASH	MARISCAL LUZURIAGA	MUSGA	CANRASH	02130801	2 744,65
480	ANCASH	MARISCAL LUZURIAGA	MUSGA	MUSGA	02130802	1 145,63
481	ANCASH	OCROS	OCROS	OCROS	02140101	22 641,54
482	ANCASH	OCROS	ACAS	ACAS	02140201	25 506,87
483	ANCASH	OCROS	CAJAMARQUILLA	CAJAMARQUILLA	02140301	7 867,28
484	ANCASH	OCROS	CARHUAPAMPA	CARHUAPAMPA	02140401	10 663,97
485	ANCASH	OCROS	COCHAS	COCHAS-HUANCHAY	02140501	41 152,48
486	ANCASH	OCROS	CONGAS	CONGAS	02140601	10 909,42
487	ANCASH	OCROS	LLIPA	LLIPA	02140701	3 149,57
488	ANCASH	OCROS	SAN CRISTÓBAL DE RAJAN	RAJAN	02140801	7 065,65
489	ANCASH	OCROS	SAN PEDRO	SAN PEDRO	02140901	53 492,55
490	ANCASH	OCROS	SANTIAGO DE CHILCAS	CHILCAS	02141001	8 878,22
491	ANCASH	PALLASCA	CABANA	SAN MARTIN	02150101	1 164,34
492	ANCASH	PALLASCA	CABANA	CABANA	02150102	13 329,56
493	ANCASH	PALLASCA	BOLOGNESI	FERRER	02150201	1 483,40
494	ANCASH	PALLASCA	BOLOGNESI	BOLOGNESI	02150202	6 713,50
495	ANCASH	PALLASCA	CONCHUCOS	CHALAN	02150301	3 839,53
496	ANCASH	PALLASCA	CONCHUCOS	SANTA ANA	02150302	11 086,90
497	ANCASH	PALLASCA	CONCHUCOS	MAYAS LLAMARA	02150303	12 987,20
498	ANCASH	PALLASCA	CONCHUCOS	CONCHUCOS	02150304	30 117,46
499	ANCASH	PALLASCA	HUACASCHUQUE	HUACASCHUQUE	02150401	1 358,60
500	ANCASH	PALLASCA	HUANDOVAL	HUARIOSCAPE	02150501	7 460,67
501	ANCASH	PALLASCA	HUANDOVAL	HUANDOVAL	02150502	4 111,73
502	ANCASH	PALLASCA	LACABAMBA	LACABAMBA	02150601	6 363,50
503	ANCASH	PALLASCA	LLAPO	LLAPO	02150701	2 928,15
504	ANCASH	PALLASCA	PALLASCA	TABLA CHACA	02150801	3 730,62
505	ANCASH	PALLASCA	PALLASCA	PALLASCA	02150802	2 596,41
506	ANCASH	PALLASCA	PALLASCA	LLAYMUCHA PACCHA	02150803	4 728,76
507	ANCASH	PALLASCA	PAMPAS	PUYALLI	02150901	17 392,40
508	ANCASH	PALLASCA	PAMPAS	MONGON	02150902	17 971,67
509	ANCASH	PALLASCA	PAMPAS	PAMPAS	02150903	8 696,91
510	ANCASH	PALLASCA	SANTA ROSA	ANCOS	02151001	3 465,10
511	ANCASH	PALLASCA	SANTA ROSA	SANTA ROSA	02151002	25 586,78
512	ANCASH	PALLASCA	TAUCA	HUALALAY	02151101	11 456,41
513	ANCASH	PALLASCA	TAUCA	SAN JUAN	02151102	3 581,02
514	ANCASH	PALLASCA	TAUCA	TAUCA	02151103	4 876,69
515	ANCASH	POMABAMBA	POMABAMBA	CONOPA	02160101	4 512,40
516	ANCASH	POMABAMBA	POMABAMBA	SHIULLA	02160102	9 598,52
517	ANCASH	POMABAMBA	POMABAMBA	POMABAMBA	02160103	4 749,27
518	ANCASH	POMABAMBA	POMABAMBA	COMUNPAMPA	02160104	8 248,56
519	ANCASH	POMABAMBA	POMABAMBA	VIÑAUYA	02160105	7 335,38
520	ANCASH	POMABAMBA	HUAYLLAN	ATAPACHCA	02160201	5 215,30
521	ANCASH	POMABAMBA	HUAYLLAN	HUAYLLAN	02160202	1 654,08
522	ANCASH	POMABAMBA	HUAYLLAN	HUAYCHO	02160203	2 016,17
523	ANCASH	POMABAMBA	PAROBAMBA	CAJAS	02160301	8 724,82
524	ANCASH	POMABAMBA	PAROBAMBA	HUANCHAYLLO	02160302	19 758,64
525	ANCASH	POMABAMBA	PAROBAMBA	PAROBAMBA	02160303	5 430,35
526	ANCASH	POMABAMBA	QUINUABAMBA	PISCOS	02160401	7 469,63
527	ANCASH	POMABAMBA	QUINUABAMBA	YAMYAN	02160402	7 507,51
528	ANCASH	RECUAY	RECUAY	RECUAY	02170101	14 948,61
529	ANCASH	RECUAY	CATAC	CATAC	02170201	102 535,52
530	ANCASH	RECUAY	COTAPARACO	COTAPARACO	02170301	17 522,94
531	ANCASH	RECUAY	HUAYLLAPAMPA	HUAYLLAPAMPA	02170401	11 110,84
532	ANCASH	RECUAY	LLACLIN	LLACLIN	02170501	9 602,81
533	ANCASH	RECUAY	MARCA	MARCA	02170601	18 272,42
534	ANCASH	RECUAY	PAMPAS CHICO	PAMPAS CHICO	02170701	9 753,43
535	ANCASH	RECUAY	PAMPAS CHICO	CAJAY	02170702	728,30
536	ANCASH	RECUAY	PARARIN	PARARIN	02170801	25 930,97
537	ANCASH	RECUAY	TAPACCOCHA	TAPACCOCHA	02170901	7 831,20
538	ANCASH	RECUAY	TICAPAMPA	TICAPAMPA	02171001	14 624,36
539	ANCASH	SANTA	CHIMBOTE	RINCONADA	02180101	13 179,47
540	ANCASH	SANTA	CHIMBOTE	CASCAJAL	02180102	7 497,45



	Departamento	Provincia	Distrito	Sector Estadístico Agropecuario (SEA)	Cod. SEA	ha SEA
541	ANCASH	SANTA	CHIMBOTE	LACRAMARCA BAJA	02180103	39 424,99
542	ANCASH	SANTA	CHIMBOTE	LA CAMPIÑA	02180104	2 243,11
543	ANCASH	SANTA	CHIMBOTE	TANGAY	02180105	8 634,91
544	ANCASH	SANTA	CHIMBOTE	TANGAY BAJO	02180106	73 760,35
545	ANCASH	SANTA	CÁCERES DEL PERÚ	JIMBE	02180201	45 982,28
546	ANCASH	SANTA	CÁCERES DEL PERÚ	SALITRE	02180202	6 927,41
547	ANCASH	SANTA	COISHCO		02180300	808,96
548	ANCASH	SANTA	MACATE	MACATE	02180401	58 789,00
549	ANCASH	SANTA	MORO	CUCHIPAMPA	02180501	873,35
550	ANCASH	SANTA	MORO	LAREA	02180502	5 142,62
551	ANCASH	SANTA	MORO	POCOS	02180503	6 794,79
552	ANCASH	SANTA	MORO	MACASH	02180504	3 393,01
553	ANCASH	SANTA	MORO	MONTE COMUN	02180505	2 208,19
554	ANCASH	SANTA	MORO	MORO-01	02180506	4 711,98
555	ANCASH	SANTA	MORO	MORO-02	02180507	12 628,26
556	ANCASH	SANTA	NEPEÑA	NEPEÑA	02180601	45 750,53
557	ANCASH	SANTA	SAMANCO	LOS CHIMUS	02180701	13 169,56
558	ANCASH	SANTA	SAMANCO	HUAMBACHO	02180702	1 770,20
559	ANCASH	SANTA	SANTA	SAN BARTOLO	02180801	1 609,27
560	ANCASH	SANTA	SANTA	SAN DIONICIO	02180802	2 471,61
561	ANCASH	SANTA	NUEVO CHIMBOTE	NUEVO CHIMBOTE	02180901	40 051,03
562	ANCASH	SIHUAS	SIHUAS	SIHUAS-01	02190101	2 317,27
563	ANCASH	SIHUAS	SIHUAS	SIHUAS-02	02190102	2 290,13
564	ANCASH	SIHUAS	ACOBAMBA	ACOBAMBA	02190201	15 052,70
565	ANCASH	SIHUAS	ALFONSO UGARTE	ULLULLUCO	02190301	8 920,27
566	ANCASH	SIHUAS	CASHAPAMPA	CASHAPAMPA	02190401	1 467,53
567	ANCASH	SIHUAS	CASHAPAMPA	HUANCHI	02190402	2 971,83
568	ANCASH	SIHUAS	CASHAPAMPA	PASACANCHA	02190403	2 528,40
569	ANCASH	SIHUAS	CHINGALPO	CHINGALPO	02190501	17 367,22
570	ANCASH	SIHUAS	HUAYLLABAMBA	LLAMA	02190601	8 939,25
571	ANCASH	SIHUAS	HUAYLLABAMBA	SANTA CLARA	02190602	12 976,53
572	ANCASH	SIHUAS	HUAYLLABAMBA	HUAYLLABAMBA	02190603	5 775,98
573	ANCASH	SIHUAS	QUICHES	QUICHES	02190701	14 843,77
574	ANCASH	SIHUAS	RAGASH	QUINGAO	02190801	13 660,31
575	ANCASH	SIHUAS	RAGASH	RAGASH	02190802	7 245,90
576	ANCASH	SIHUAS	SAN JUAN	ANDAYMAYO	02190901	12 319,15
577	ANCASH	SIHUAS	SAN JUAN	CHULLAPA	02190902	8 838,73
578	ANCASH	SIHUAS	SICSIBAMBA	SICSIBAMBA	02191001	8 254,42
579	ANCASH	YUNGAY	YUNGAY	PATAPATA	02200101	4 715,88
580	ANCASH	YUNGAY	YUNGAY	YUNGAY	02200102	11 819,32
581	ANCASH	YUNGAY	YUNGAY	TUMPA	02200103	10 823,31
582	ANCASH	YUNGAY	CASCAPARA	CASCAPARA	02200201	4 656,34
583	ANCASH	YUNGAY	CASCAPARA	QUISHUAR	02200202	9 058,43
584	ANCASH	YUNGAY	MANCOS	MANCOS	02200301	2 875,21
585	ANCASH	YUNGAY	MANCOS	YANAMITO	02200302	3 424,44
586	ANCASH	YUNGAY	MATACOTO	MATACOTO	02200401	4 708,92
587	ANCASH	YUNGAY	QUILLO	HUACHO	02200501	17 080,02
588	ANCASH	YUNGAY	QUILLO	QUILLO	02200502	20 061,34
589	ANCASH	YUNGAY	RANRAHIRCA	RANRAHIRCA	02200601	2 171,52
590	ANCASH	YUNGAY	SHUPLUY	SHUPLUY	02200701	4 672,05
591	ANCASH	YUNGAY	SHUPLUY	PUTACA	02200702	12 004,84
592	ANCASH	YUNGAY	YANAMA	CHALHUA	02200801	14 533,42
593	ANCASH	YUNGAY	YANAMA	YANAMA	02200802	8 825,27
594	ANCASH	YUNGAY	YANAMA	ALPABAMBA	02200803	5 053,97
595	APURÍMAC	ABANCAY	ABANCAY	CCARCCATERA	03010101	6 901,52
596	APURÍMAC	ABANCAY	ABANCAY	HUAYLLABAMBA	03010102	1 360,98
597	APURÍMAC	ABANCAY	ABANCAY	MUYOC CORRAL	03010103	1 738,42
598	APURÍMAC	ABANCAY	ABANCAY	LLANO CANCHA	03010104	5 446,51
599	APURÍMAC	ABANCAY	ABANCAY	JATUNPATA	03010105	5 714,71
600	APURÍMAC	ABANCAY	ABANCAY	QUISAPATA	03010106	5 616,42
601	APURÍMAC	ABANCAY	ABANCAY	PACHACHACA	03010107	1 891,21
602	APURÍMAC	ABANCAY	CHACOCHÉ	CHACOCHÉ	03010201	2 196,15
603	APURÍMAC	ABANCAY	CHACOCHÉ	ITAHUI	03010202	8 378,73
604	APURÍMAC	ABANCAY	CHACOCHÉ	ANCHICHA	03010203	7 116,41
605	APURÍMAC	ABANCAY	CIRCA	YACA	03010301	7 655,73
606	APURÍMAC	ABANCAY	CIRCA	CIRCA	03010302	15 864,79
607	APURÍMAC	ABANCAY	CIRCA	TACCACCA	03010303	20 801,38
608	APURÍMAC	ABANCAY	CIRCA	PARCCO	03010304	12 435,95
609	APURÍMAC	ABANCAY	CIRCA	VILCABAMBA	03010305	6 698,14
610	APURÍMAC	ABANCAY	CURAHUASI	OCCORURO	03010401	4 975,06
611	APURÍMAC	ABANCAY	CURAHUASI	CURAHUASI	03010402	14 014,81
612	APURÍMAC	ABANCAY	CURAHUASI	CARMEN	03010403	10 841,06
613	APURÍMAC	ABANCAY	CURAHUASI	ANTILLA	03010404	31 157,92
614	APURÍMAC	ABANCAY	CURAHUASI	CCOLLPA	03010405	17 952,33
615	APURÍMAC	ABANCAY	CURAHUASI	APU	03010406	7 102,89
616	APURÍMAC	ABANCAY	HUANIPACA	TACMARA	03010501	6 073,90
617	APURÍMAC	ABANCAY	HUANIPACA	CARQUEQUE	03010502	3 214,07




	Departamento	Provincia	Distrito	Sector Estadístico Agropecuario (SEA)	Cod. SEA	ha SEA
618	APURÍMAC	ABANCAY	HUANIPACA	ETNAY	03010503	8 145,32
619	APURÍMAC	ABANCAY	HUANIPACA	KIUÑALLA	03010504	5 982,89
620	APURÍMAC	ABANCAY	HUANIPACA	HUANIPACA	03010505	10 203,27
621	APURÍMAC	ABANCAY	HUANIPACA	CCOYA	03010506	6 529,77
622	APURÍMAC	ABANCAY	HUANIPACA	HUANIPACA	03010507	2 576,34
623	APURÍMAC	ABANCAY	LAMBRAMA	CRUZ PATA	03010601	9 432,20
624	APURÍMAC	ABANCAY	LAMBRAMA	CAYPE	03010602	8 840,13
625	APURÍMAC	ABANCAY	LAMBRAMA	LAMBRAMA	03010603	18 000,51
626	APURÍMAC	ABANCAY	LAMBRAMA	ATANCAMA	03010604	6 665,65
627	APURÍMAC	ABANCAY	LAMBRAMA	SIUSAY	03010605	9 653,30
628	APURÍMAC	ABANCAY	PICHIRHUA	AUQUIBAMBA	03010701	9 101,21
629	APURÍMAC	ABANCAY	PICHIRHUA	ACCOPAMPA	03010702	5 912,73
630	APURÍMAC	ABANCAY	PICHIRHUA	CHALHUANI	03010703	7 317,81
631	APURÍMAC	ABANCAY	PICHIRHUA	PICHIRHUA	03010704	9 832,92
632	APURÍMAC	ABANCAY	PICHIRHUA	OCRABAMBA	03010705	5 224,25
633	APURÍMAC	ABANCAY	SAN PEDRO DE CACHORA	PANTIPATA	03010801	6 092,94
634	APURÍMAC	ABANCAY	SAN PEDRO DE CACHORA	CACHORA	03010802	4 003,49
635	APURÍMAC	ABANCAY	SAN PEDRO DE CACHORA	ASIL	03010803	1 703,90
636	APURÍMAC	ABANCAY	TAMBURCO	KERAPATA	03010901	3 781,95
637	APURÍMAC	ABANCAY	TAMBURCO	CCANABAMBA	03010902	1 677,64
638	APURÍMAC	ANDAHUAYLAS	ANDAHUAYLAS	JOSÉ MARIA ARGUEDAS	03020101	2 905,14
639	APURÍMAC	ANDAHUAYLAS	ANDAHUAYLAS	CCARANALLA	03020102	1 013,56
640	APURÍMAC	ANDAHUAYLAS	ANDAHUAYLAS	ANDAHUAYLAS	03020103	717,58
641	APURÍMAC	ANDAHUAYLAS	ANDAHUAYLAS	TAPAYA	03020104	1 253,98
642	APURÍMAC	ANDAHUAYLAS	ANDAHUAYLAS	HUINCHOS-PATACCOCHA	03020105	1 426,45
643	APURÍMAC	ANDAHUAYLAS	ANDAHUAYLAS	CCEÑAHUARAN	03020106	8 877,97
644	APURÍMAC	ANDAHUAYLAS	ANDAHUAYLAS	CCACCE	03020107	767,91
645	APURÍMAC	ANDAHUAYLAS	ANDAHUAYLAS	SUCARAYLLA	03020108	2 752,84
646	APURÍMAC	ANDAHUAYLAS	ANDARAPA	HUAMPICA	03020201	4 376,27
647	APURÍMAC	ANDAHUAYLAS	ANDARAPA	HUANCAS	03020202	4 758,29
648	APURÍMAC	ANDAHUAYLAS	ANDARAPA	UMACA	03020203	1 202,19
649	APURÍMAC	ANDAHUAYLAS	ANDARAPA	CHANTA	03020204	2 207,95
650	APURÍMAC	ANDAHUAYLAS	ANDARAPA	ILLAHUASI	03020205	1 114,23
651	APURÍMAC	ANDAHUAYLAS	ANDARAPA	ANDARAPA	03020206	898,58
652	APURÍMAC	ANDAHUAYLAS	ANDARAPA	HUALLUAYOCC	03020207	1 076,10
653	APURÍMAC	ANDAHUAYLAS	ANDARAPA	SAN MARTIN DE TOXAMA	03020208	1 799,08
654	APURÍMAC	ANDAHUAYLAS	ANDARAPA	CCASABAMBA	03020209	1 181,06
655	APURÍMAC	ANDAHUAYLAS	CHIARA	CHIARA	03020301	6 949,33
656	APURÍMAC	ANDAHUAYLAS	CHIARA	NUEVA HUICAYHUA	03020302	3 795,54
657	APURÍMAC	ANDAHUAYLAS	CHIARA	SANTIAGO DE YAURECC	03020303	1 845,52
658	APURÍMAC	ANDAHUAYLAS	CHIARA	HUANIPA	03020304	2 079,02
659	APURÍMAC	ANDAHUAYLAS	HUANCARAMA	PARIAPUCARA	03020401	300,31
660	APURÍMAC	ANDAHUAYLAS	HUANCARAMA	PAMPAURA	03020402	1 493,76
661	APURÍMAC	ANDAHUAYLAS	HUANCARAMA	TAMBO	03020403	1 160,29
662	APURÍMAC	ANDAHUAYLAS	HUANCARAMA	LLACCTABAMBA	03020404	2 613,20
663	APURÍMAC	ANDAHUAYLAS	HUANCARAMA	TÚPAC AMARU	03020405	1 083,15
664	APURÍMAC	ANDAHUAYLAS	HUANCARAMA	CARHUACA HUA BAJA	03020406	1 091,62
665	APURÍMAC	ANDAHUAYLAS	HUANCARAMA	SOTAPA	03020407	2 954,81
666	APURÍMAC	ANDAHUAYLAS	HUANCARAMA	ARCAHUA	03020408	2 311,36
667	APURÍMAC	ANDAHUAYLAS	HUANCARAMA	PICHIUPATA	03020409	862,37
668	APURÍMAC	ANDAHUAYLAS	HUANCARAMA	HUANCARAMA	03020410	1 763,99
669	APURÍMAC	ANDAHUAYLAS	HUANCARAY	MOLLEPATA	03020501	1 490,11
670	APURÍMAC	ANDAHUAYLAS	HUANCARAY	ATACCARA	03020502	595,32
671	APURÍMAC	ANDAHUAYLAS	HUANCARAY	NATIVIDAD	03020503	613,55
672	APURÍMAC	ANDAHUAYLAS	HUANCARAY	CCANCCAYLLO	03020504	947,03
673	APURÍMAC	ANDAHUAYLAS	HUANCARAY	OCCOCHO	03020505	2 452,28
674	APURÍMAC	ANDAHUAYLAS	HUANCARAY	HUANCARAY	03020506	2 606,96
675	APURÍMAC	ANDAHUAYLAS	HUANCARAY	CCORIRAYA	03020507	2 406,62
676	APURÍMAC	ANDAHUAYLAS	HUAYANA	CHECCHEPAMPA	03020601	3 628,89
677	APURÍMAC	ANDAHUAYLAS	HUAYANA	PATAHUASI	03020602	3 439,44
678	APURÍMAC	ANDAHUAYLAS	HUAYANA	HUAYANA	03020603	2 461,76
679	APURÍMAC	ANDAHUAYLAS	KISHUARA	COLPA	03020701	3 832,67
680	APURÍMAC	ANDAHUAYLAS	KISHUARA	VISCHINGAY	03020702	1 324,86
681	APURÍMAC	ANDAHUAYLAS	KISHUARA	SANTIAGO PAUCAR	03020703	747,43
682	APURÍMAC	ANDAHUAYLAS	KISHUARA	MATAPUQUIO	03020704	1 014,07
683	APURÍMAC	ANDAHUAYLAS	KISHUARA	BELÉN ANTA	03020705	947,21
684	APURÍMAC	ANDAHUAYLAS	KISHUARA	SOTCCOMAYO	03020706	3 455,29
685	APURÍMAC	ANDAHUAYLAS	KISHUARA	KISHUARA	03020707	5 619,59
686	APURÍMAC	ANDAHUAYLAS	KISHUARA	CAVIRA	03020708	6 383,34
687	APURÍMAC	ANDAHUAYLAS	KISHUARA	TINTAY	03020709	3 643,63
688	APURÍMAC	ANDAHUAYLAS	KISHUARA	ROSAS PATA	03020710	1 470,41
689	APURÍMAC	ANDAHUAYLAS	KISHUARA	QUILLABAMBA	03020711	2 471,60
690	APURÍMAC	ANDAHUAYLAS	PACOBAMBA	TACMARA	03020801	9 146,35
691	APURÍMAC	ANDAHUAYLAS	PACOBAMBA	HUASCATAY	03020802	5 293,70
692	APURÍMAC	ANDAHUAYLAS	PACOBAMBA	PACCHANI	03020803	1 032,34
693	APURÍMAC	ANDAHUAYLAS	PACOBAMBA	JUAN VELASCO ALVARADO	03020804	2 368,32
694	APURÍMAC	ANDAHUAYLAS	PACOBAMBA	CHUSPIRCA	03020805	710,18





	Departamento	Provincia	Distrito	Sector Estadístico Agropecuario (SEA)	Cod. SEA	ha SEA
695	APURÍMAC	ANDAHUAYLAS	PACOBAMBA	CRUZPAMPA	03020806	1 179,61
696	APURÍMAC	ANDAHUAYLAS	PACOBAMBA	PACOBAMBA	03020807	1 226,08
697	APURÍMAC	ANDAHUAYLAS	PACOBAMBA	CCALLASPUQUIO	03020808	802,84
698	APURÍMAC	ANDAHUAYLAS	PACOBAMBA	MALINAS	03020809	387,88
699	APURÍMAC	ANDAHUAYLAS	PACOBAMBA	YANAMA	03020810	509,03
700	APURÍMAC	ANDAHUAYLAS	PACOBAMBA	HUIRUNAY	03020811	424,58
701	APURÍMAC	ANDAHUAYLAS	PACOBAMBA	MANZANAPATA-PINCURCA	03020812	741,78
702	APURÍMAC	ANDAHUAYLAS	PACOBAMBA	CCERABAMBA	03020813	2 121,82
703	APURÍMAC	ANDAHUAYLAS	PACUCHA	MANCHAYBAMBA	03020901	1 726,90
704	APURÍMAC	ANDAHUAYLAS	PACUCHA	SANTA ELENA	03020902	1 748,13
705	APURÍMAC	ANDAHUAYLAS	PACUCHA	COTAHUACHO	03020903	3 151,55
706	APURÍMAC	ANDAHUAYLAS	PACUCHA	ARGAMA PARQUE	03020904	1 165,05
707	APURÍMAC	ANDAHUAYLAS	PACUCHA	ARGAMA ALTA	03020905	1 129,70
708	APURÍMAC	ANDAHUAYLAS	PACUCHA	LAGUNA	03020906	3 897,37
709	APURÍMAC	ANDAHUAYLAS	PACUCHA	PACUCHA	03020907	1 537,92
710	APURÍMAC	ANDAHUAYLAS	PACUCHA	CHURRUBAMBA	03020908	2 659,80
711	APURÍMAC	ANDAHUAYLAS	PAMPACHIRI	SANTA ROSA	03021001	5 556,46
712	APURÍMAC	ANDAHUAYLAS	PAMPACHIRI	PAMPACHIRI	03021002	10 319,81
713	APURÍMAC	ANDAHUAYLAS	PAMPACHIRI	TOROHUICHCCANA	03021003	7 391,18
714	APURÍMAC	ANDAHUAYLAS	PAMPACHIRI	LLAMCAMA	03021004	9 177,15
715	APURÍMAC	ANDAHUAYLAS	PAMPACHIRI	CHILLIHUA	03021005	26 613,36
716	APURÍMAC	ANDAHUAYLAS	POMACCOCHA	POMACCOCHA	03021101	3 338,26
717	APURÍMAC	ANDAHUAYLAS	POMACCOCHA	TITAYHUA	03021102	4 958,82
718	APURÍMAC	ANDAHUAYLAS	POMACCOCHA	YANAPATA	03021103	3 987,15
719	APURÍMAC	ANDAHUAYLAS	SAN ANTONIO DE CACHI	SAN JUAN DE KULA	03021201	4 320,99
720	APURÍMAC	ANDAHUAYLAS	SAN ANTONIO DE CACHI	HUANTANA	03021202	2 105,85
721	APURÍMAC	ANDAHUAYLAS	SAN ANTONIO DE CACHI	CERCADO CACHI	03021203	1 910,39
722	APURÍMAC	ANDAHUAYLAS	SAN ANTONIO DE CACHI	SAN JUAN BAUTISTA	03021204	2 433,48
723	APURÍMAC	ANDAHUAYLAS	SAN ANTONIO DE CACHI	CHULLISANA	03021205	2 323,06
724	APURÍMAC	ANDAHUAYLAS	SAN ANTONIO DE CACHI	CACHIYAURECC	03021206	1 648,09
725	APURÍMAC	ANDAHUAYLAS	SAN ANTONIO DE CACHI	TANQUIHUA	03021207	3 109,26
726	APURÍMAC	ANDAHUAYLAS	SAN JERÓNIMO	MARGEN DERECHA	03021301	1 412,87
727	APURÍMAC	ANDAHUAYLAS	SAN JERÓNIMO	PALTACSA	03021302	1 171,19
728	APURÍMAC	ANDAHUAYLAS	SAN JERÓNIMO	CHAMPACCOCHA	03021303	664,89
729	APURÍMAC	ANDAHUAYLAS	SAN JERÓNIMO	ANCATIRA	03021304	911,49
730	APURÍMAC	ANDAHUAYLAS	SAN JERÓNIMO	SANTA ROSA	03021305	741,37
731	APURÍMAC	ANDAHUAYLAS	SAN JERÓNIMO	CHULLCUISA	03021306	2 385,12
732	APURÍMAC	ANDAHUAYLAS	SAN JERÓNIMO	CHOCCECANCHA	03021307	2 030,39
733	APURÍMAC	ANDAHUAYLAS	SAN JERÓNIMO	CUPISA	03021308	4 008,28
734	APURÍMAC	ANDAHUAYLAS	SAN JERÓNIMO	LLIUPAPUQUIO	03021309	9 846,09
735	APURÍMAC	ANDAHUAYLAS	SAN JERÓNIMO	MARGEN IZQUIERDA	03021310	1 700,64
736	APURÍMAC	ANDAHUAYLAS	SAN MIGUEL DE CHACCRAMPA	YANACULLO	03021401	2 592,12
737	APURÍMAC	ANDAHUAYLAS	SAN MIGUEL DE CHACCRAMPA	CHACCRAMPA	03021402	1 777,46
738	APURÍMAC	ANDAHUAYLAS	SAN MIGUEL DE CHACCRAMPA	SAN JUAN DE PAMPA	03021403	1 949,49
739	APURÍMAC	ANDAHUAYLAS	SAN MIGUEL DE CHACCRAMPA	IGLESIA PATA	03021404	2 171,80
740	APURÍMAC	ANDAHUAYLAS	SANTA MARIA DE CHICMO	NOEVA ESPERANZA	03021501	3 387,04
741	APURÍMAC	ANDAHUAYLAS	SANTA MARIA DE CHICMO	MOYABAMBA BAJA	03021502	1 189,98
742	APURÍMAC	ANDAHUAYLAS	SANTA MARIA DE CHICMO	TARAMBA	03021503	1 735,32
743	APURÍMAC	ANDAHUAYLAS	SANTA MARIA DE CHICMO	PUCAHUASI	03021504	473,18
744	APURÍMAC	ANDAHUAYLAS	SANTA MARIA DE CHICMO	CHICMO	03021505	2 175,59
745	APURÍMAC	ANDAHUAYLAS	SANTA MARIA DE CHICMO	CHICHUCANCHA	03021506	1 829,97
746	APURÍMAC	ANDAHUAYLAS	SANTA MARIA DE CHICMO	LAMAY	03021507	1 650,48
747	APURÍMAC	ANDAHUAYLAS	SANTA MARIA DE CHICMO	CCANTUPATA	03021508	806,82
748	APURÍMAC	ANDAHUAYLAS	SANTA MARIA DE CHICMO	CASCABAMBA	03021509	1 242,42
749	APURÍMAC	ANDAHUAYLAS	SANTA MARIA DE CHICMO	REBELDE HUAYRANA	03021510	1 115,38
750	APURÍMAC	ANDAHUAYLAS	TALAVERA	POSOCOY	03021601	1 593,66
751	APURÍMAC	ANDAHUAYLAS	TALAVERA	BELLAVISTA	03021602	3 079,48
752	APURÍMAC	ANDAHUAYLAS	TALAVERA	UCHU HUANCARAY	03021603	2 016,48
753	APURÍMAC	ANDAHUAYLAS	TALAVERA	CHIHUAMPATA	03021604	1 034,38
754	APURÍMAC	ANDAHUAYLAS	TALAVERA	PUMACURI	03021605	713,96
755	APURÍMAC	ANDAHUAYLAS	TALAVERA	YANTUY HUANCA	03021606	331,00
756	APURÍMAC	ANDAHUAYLAS	TALAVERA	OSCCOLLOPAMPA	03021607	1 211,87
757	APURÍMAC	ANDAHUAYLAS	TALAVERA	LUISPATA	03021608	888,31
758	APURÍMAC	ANDAHUAYLAS	TALAVERA	PAMPAMARCA	03021609	1 077,70
759	APURÍMAC	ANDAHUAYLAS	TALAVERA	CCACCACHA	03021610	1 988,71
760	APURÍMAC	ANDAHUAYLAS	TALAVERA	MULACANCHA	03021611	1 367,47
761	APURÍMAC	ANDAHUAYLAS	TALAVERA	PUCAHUASI CHICHO	03021612	497,61
762	APURÍMAC	ANDAHUAYLAS	TUMAY HUARACA	UMAMARCA	03021701	2 622,76
763	APURÍMAC	ANDAHUAYLAS	TUMAY HUARACA	CCOCHAPUCRO	03021702	16 366,33
764	APURÍMAC	ANDAHUAYLAS	TUMAY HUARACA	ISCHURCCO	03021703	19 991,12
765	APURÍMAC	ANDAHUAYLAS	TUMAY HUARACA	VILLA SANTA ROSA	03021704	3 790,70
766	APURÍMAC	ANDAHUAYLAS	TUMAY HUARACA	MARCOBAMBA	03021705	2 566,16
767	APURÍMAC	ANDAHUAYLAS	TURPO	CONTUCNA	03021801	2 232,33
768	APURÍMAC	ANDAHUAYLAS	TURPO	YANACCMA	03021802	862,94
769	APURÍMAC	ANDAHUAYLAS	TURPO	TAIPICHA	03021803	1 030,89
770	APURÍMAC	ANDAHUAYLAS	TURPO	OCCOLLO	03021804	396,15
771	APURÍMAC	ANDAHUAYLAS	TURPO	SOCOSPATA	03021805	1 250,87



	Departamento	Provincia	Distrito	Sector Estadístico Agropecuario (SEA)	Cod. SEA	ha SEA
772	APURÍMAC	ANDAHUAYLAS	TURPO	TURPO	03021806	3 728,63
773	APURÍMAC	ANDAHUAYLAS	TURPO	BELÉN ANTA	03021807	1 517,22
774	APURÍMAC	ANDAHUAYLAS	TURPO	TORACCA	03021808	1 355,48
775	APURÍMAC	ANDAHUAYLAS	KAQUIABAMBA	ANYANIZO	03021901	2 729,92
776	APURÍMAC	ANDAHUAYLAS	KAQUIABAMBA	PACCALLA	03021902	2 763,60
777	APURÍMAC	ANDAHUAYLAS	KAQUIABAMBA	COCAIRO	03021903	2 309,26
778	APURÍMAC	ANDAHUAYLAS	KAQUIABAMBA	PULLURI	03021904	1 089,95
779	APURÍMAC	ANDAHUAYLAS	KAQUIABAMBA	KAKIABAMBA	03021905	1 033,04
780	APURÍMAC	ANDAHUAYLAS	KAQUIABAMBA	TRUJAHUASI	03021906	1 283,84
781	APURÍMAC	ANDAHUAYLAS	JOSÉ MARIA ARGUEDAS	HUANCABAMBA 1	03022001	2 392,56
782	APURÍMAC	ANDAHUAYLAS	JOSÉ MARIA ARGUEDAS	HUANCABAMBA 2	03022002	2 355,96
783	APURÍMAC	ANDAHUAYLAS	JOSÉ MARIA ARGUEDAS	SACCLAYA	03022003	12 773,95
784	APURÍMAC	ANTABAMBA	ANTABAMBA	ANTABAMBA	03030101	6 294,51
785	APURÍMAC	ANTABAMBA	ANTABAMBA	CHUÑOBUACHO	03030102	26 103,43
786	APURÍMAC	ANTABAMBA	ANTABAMBA	CURANCO	03030103	27 893,75
787	APURÍMAC	ANTABAMBA	EL ORO	AYAHUAY	03030201	6 428,52
788	APURÍMAC	ANTABAMBA	EL ORO	MISCAPATA	03030202	233,94
789	APURÍMAC	ANTABAMBA	HUAQUIRCA	HUAQUIRCA	03030301	33 664,28
790	APURÍMAC	ANTABAMBA	HUAQUIRCA	MATARA	03030302	1 431,59
791	APURÍMAC	ANTABAMBA	JUAN ESPINOZA MEDRANO	MOLLEBAMBA	03030401	2 669,73
792	APURÍMAC	ANTABAMBA	JUAN ESPINOZA MEDRANO	CALCAUSO	03030402	13 481,79
793	APURÍMAC	ANTABAMBA	JUAN ESPINOZA MEDRANO	VITO	03030403	46 000,43
794	APURÍMAC	ANTABAMBA	JUAN ESPINOZA MEDRANO	SILCO	03030404	1 112,89
795	APURÍMAC	ANTABAMBA	OROPESA	TOTORA	03030501	39 663,90
796	APURÍMAC	ANTABAMBA	OROPESA	ANCO	03030502	42 098,69
797	APURÍMAC	ANTABAMBA	OROPESA	OROPESA	03030503	35 410,88
798	APURÍMAC	ANTABAMBA	PACHACONAS	PALCAYÑO	03030601	13 840,60
799	APURÍMAC	ANTABAMBA	PACHACONAS	PACHACONAS	03030602	2 658,68
800	APURÍMAC	ANTABAMBA	PACHACONAS	HUANCARAY	03030603	4 220,50
801	APURÍMAC	ANTABAMBA	PACHACONAS	SAN JUAN DE CHIRCAHUAY	03030604	2 212,03
802	APURÍMAC	ANTABAMBA	SABAINO	SABAINO	03030701	5 935,76
803	APURÍMAC	ANTABAMBA	SABAINO	ANTILLA	03030702	11 723,98
804	APURÍMAC	AYMARAES	CHALHUANCA	MUTCA	03040101	9 850,77
805	APURÍMAC	AYMARAES	CHALHUANCA	CHALHUANCA	03040102	10 629,91
806	APURÍMAC	AYMARAES	CHALHUANCA	UNCHIÑA	03040103	6 539,10
807	APURÍMAC	AYMARAES	CHALHUANCA	CHUQUINGA	03040104	6 886,56
808	APURÍMAC	AYMARAES	CAPAYA	CAPAYA	03040201	6 048,53
809	APURÍMAC	AYMARAES	CAPAYA	MOSECCA	03040202	2 280,16
810	APURÍMAC	AYMARAES	CARAYBAMBA	APARAYA	03040301	11 538,19
811	APURÍMAC	AYMARAES	CARAYBAMBA	CARAYBAMBA	03040302	8 461,14
812	APURÍMAC	AYMARAES	CARAYBAMBA	COLCA	03040303	3 033,39
813	APURÍMAC	AYMARAES	CHAPIMARCA	PAMPALLACTA	03040401	3 981,70
814	APURÍMAC	AYMARAES	CHAPIMARCA	CHAPIMARCA	03040402	10 174,60
815	APURÍMAC	AYMARAES	CHAPIMARCA	SANTIAGO	03040403	6 254,16
816	APURÍMAC	AYMARAES	COLCABAMBA	COLCABAMBA	03040501	6 178,43
817	APURÍMAC	AYMARAES	COLCABAMBA	MOLLEYOC	03040502	3 001,32
818	APURÍMAC	AYMARAES	COTARUSE	COTARUSE	03040601	32 977,83
819	APURÍMAC	AYMARAES	COTARUSE	HUAMPOCCOTA	03040602	2 137,88
820	APURÍMAC	AYMARAES	COTARUSE	PAMPAMARCA	03040603	46 242,40
821	APURÍMAC	AYMARAES	COTARUSE	ISCAHUACA	03040604	44 094,90
822	APURÍMAC	AYMARAES	COTARUSE	PISQUICOCHA	03040605	19 910,26
823	APURÍMAC	AYMARAES	COTARUSE	TOTORA	03040606	28 174,28
824	APURÍMAC	AYMARAES	IHUAYLLO	HUAYQUIPA	03040701	3 172,52
825	APURÍMAC	AYMARAES	IHUAYLLO	HUAYLLO	03040702	4 106,36
826	APURÍMAC	AYMARAES	JUSTO APU SAHUARAURA	PACSICA	03040801	4 818,95
827	APURÍMAC	AYMARAES	JUSTO APU SAHUARAURA	PICHIHUA	03040802	5 281,88
828	APURÍMAC	AYMARAES	LUCRE	JUTA	03040901	4 357,08
829	APURÍMAC	AYMARAES	LUCRE	CAYHUACHAHUA	03040902	3 290,57
830	APURÍMAC	AYMARAES	LUCRE	LUCRE	03040903	2 729,86
831	APURÍMAC	AYMARAES	POCOHUANCA	TIAPARO	03041001	2 126,41
832	APURÍMAC	AYMARAES	POCOHUANCA	HUANCAQUITA	03041002	773,81
833	APURÍMAC	AYMARAES	POCOHUANCA	PISCOYA	03041003	2 483,45
834	APURÍMAC	AYMARAES	POCOHUANCA	POCOHUANCA	03041004	2 136,60
835	APURÍMAC	AYMARAES	POCOHUANCA	CHANTA	03041005	1 239,25
836	APURÍMAC	AYMARAES	SAN JUAN DE CHACÑA	TARAPATA	03041101	4 042,22
837	APURÍMAC	AYMARAES	SAN JUAN DE CHACÑA	SAN JUAN DE CHACÑA	03041102	5 580,08
838	APURÍMAC	AYMARAES	SAÑAYCA	SAÑAYCA	03041201	8 745,02
839	APURÍMAC	AYMARAES	SAÑAYCA	HUARQUIZA	03041202	27 778,50
840	APURÍMAC	AYMARAES	SORAYA	SORAYA	03041301	2 212,92
841	APURÍMAC	AYMARAES	SORAYA	CCARAHUATANI	03041302	2 225,84
842	APURÍMAC	AYMARAES	TAPAIRIHUA	SOCCO	03041401	4 390,61
843	APURÍMAC	AYMARAES	TAPAIRIHUA	LAYME	03041402	5 797,82
844	APURÍMAC	AYMARAES	TAPAIRIHUA	TAPAIRIHUA	03041403	5 633,81
845	APURÍMAC	AYMARAES	TINTAY	TAQUEBAMBA	03041501	6 278,94
846	APURÍMAC	AYMARAES	TINTAY	SAN MATEO	03041502	2 650,22
847	APURÍMAC	AYMARAES	TINTAY	TINTAY	03041503	3 407,27
848	APURÍMAC	AYMARAES	TINTAY	HUANCARPUQUIO	03041504	1 906,61



Departamento	Provincia	Distrito	Sector Estadístico Agropecuario (SEA)	Cod. SEA	ha SEA	
849	APURÍMAC	AYMARAEAS	TORAYA	LLINQUI	03041601	7 352,46
850	APURÍMAC	AYMARAEAS	TORAYA	CONDEBAMBA	03041602	1 851,64
851	APURÍMAC	AYMARAEAS	TORAYA	TORAYA	03041603	7 657,85
852	APURÍMAC	AYMARAEAS	YANACA	TUMIRE	03041701	4 758,96
853	APURÍMAC	AYMARAEAS	YANACA	YANACA	03041702	5 679,52
854	APURÍMAC	COTABAMBAS	TAMBOBAMBA	OCCACAHUA	03050101	16 883,77
855	APURÍMAC	COTABAMBAS	TAMBOBAMBA	CHACCARO	03050102	8 953,55
856	APURÍMAC	COTABAMBAS	TAMBOBAMBA	TAMBOBAMBA	03050103	10 385,00
857	APURÍMAC	COTABAMBAS	TAMBOBAMBA	ALLAHUA	03050104	6 985,19
858	APURÍMAC	COTABAMBAS	TAMBOBAMBA	ASACASI	03050105	12 399,10
859	APURÍMAC	COTABAMBAS	TAMBOBAMBA	OCCORURO	03050106	15 906,44
860	APURÍMAC	COTABAMBAS	COTABAMBAS	CCHOCHAPATA -COTABAMBAS	03050201	14 602,59
861	APURÍMAC	COTABAMBAS	COTABAMBAS	SAN JUAN-COLCA	03050202	18 133,98
862	APURÍMAC	COTABAMBAS	COYLLURQUI	COYLLURQUI	03050301	13 302,66
863	APURÍMAC	COTABAMBAS	COYLLURQUI	PAMPUTA	03050302	16 743,92
864	APURÍMAC	COTABAMBAS	COYLLURQUI	CHAHUAY	03050303	11 900,21
865	APURÍMAC	COTABAMBAS	HAQUIRA	HAQUIRA	03050401	13 683,16
866	APURÍMAC	COTABAMBAS	HAQUIRA	SAN JUAN LLAC-HUA	03050402	5 959,51
867	APURÍMAC	COTABAMBAS	HAQUIRA	HUANCASCCA	03050403	5 817,50
868	APURÍMAC	COTABAMBAS	HAQUIRA	HUANCA UMUYTO	03050404	11 348,55
869	APURÍMAC	COTABAMBAS	HAQUIRA	PATAN	03050405	11 666,03
870	APURÍMAC	COTABAMBAS	MARA	ACCOERA	03050501	7 469,28
871	APURÍMAC	COTABAMBAS	MARA	PITAJ	03050502	3 253,46
872	APURÍMAC	COTABAMBAS	MARA	MARA	03050503	6 189,90
873	APURÍMAC	COTABAMBAS	MARA	PISACCASA	03050504	5 315,20
874	APURÍMAC	COTABAMBAS	CHALLHUAHUACHO	CHICÑAHUI	03050601	11 086,07
875	APURÍMAC	COTABAMBAS	CHALLHUAHUACHO	CHILA	03050602	9 149,10
876	APURÍMAC	COTABAMBAS	CHALLHUAHUACHO	CHALLHUAHUACHO	03050603	14 776,25
877	APURÍMAC	COTABAMBAS	CHALLHUAHUACHO	LAHUANI	03050604	10 397,04
878	APURÍMAC	CHINCHEROS	CHINCHEROS	PAMPAS	03060101	2 738,49
879	APURÍMAC	CHINCHEROS	CHINCHEROS	TEJAHUASI	03060102	6 314,27
880	APURÍMAC	CHINCHEROS	CHINCHEROS	LLIMPE	03060103	567,47
881	APURÍMAC	CHINCHEROS	CHINCHEROS	CASABAMBA	03060104	1 501,57
882	APURÍMAC	CHINCHEROS	CHINCHEROS	CAYARA	03060105	2 420,64
883	APURÍMAC	CHINCHEROS	ANCO_HUALLO	CHUPARO	03060201	1 542,65
884	APURÍMAC	CHINCHEROS	ANCO_HUALLO	VISTA ALEGRE	03060202	1 415,72
885	APURÍMAC	CHINCHEROS	ANCO_HUALLO	BUENA VISTA	03060203	971,12
886	APURÍMAC	CHINCHEROS	ANCO_HUALLO	TOTORABAMBA	03060204	1 144,89
887	APURÍMAC	CHINCHEROS	ANCO_HUALLO	MUÑAPUCRO	03060205	2 819,44
888	APURÍMAC	CHINCHEROS	ANCO_HUALLO	CHALLHUANI	03060206	767,99
889	APURÍMAC	CHINCHEROS	ANCO_HUALLO	MIRAFLORES	03060207	436,76
890	APURÍMAC	CHINCHEROS	COCHARCAS	URUCANCHA	03060301	3 642,37
891	APURÍMAC	CHINCHEROS	COCHARCAS	SAÑOCC	03060302	1 391,38
892	APURÍMAC	CHINCHEROS	COCHARCAS	COCHARCAS	03060303	1 475,60
893	APURÍMAC	CHINCHEROS	COCHARCAS	CARMEN DE COA	03060304	1 239,94
894	APURÍMAC	CHINCHEROS	COCHARCAS	OSCCOLLO	03060305	1 142,97
895	APURÍMAC	CHINCHEROS	COCHARCAS	POMABAMBA	03060306	1 923,33
896	APURÍMAC	CHINCHEROS	HUACCANA	24 DE OCTUBRE POMACHUCO	03060401	16 018,37
897	APURÍMAC	CHINCHEROS	HUACCANA	MARAMARA	03060402	4 741,10
898	APURÍMAC	CHINCHEROS	HUACCANA	SAURI	03060403	3 549,80
899	APURÍMAC	CHINCHEROS	HUACCANA	HUACCANA	03060404	1 344,14
900	APURÍMAC	CHINCHEROS	HUACCANA	MOYACCASA	03060405	2 091,25
901	APURÍMAC	CHINCHEROS	HUACCANA	ANORI	03060406	2 105,93
902	APURÍMAC	CHINCHEROS	HUACCANA	HUAMINA	03060407	4 631,43
903	APURÍMAC	CHINCHEROS	HUACCANA	RIO BLANCO	03060408	2 732,63
904	APURÍMAC	CHINCHEROS	HUACCANA	VALLE PAMPAS	03060409	10 770,05
905	APURÍMAC	CHINCHEROS	OCOBAMBA	ANANSAYOC	03060501	1 555,79
906	APURÍMAC	CHINCHEROS	OCOBAMBA	MITOBAMBA	03060502	3 091,22
907	APURÍMAC	CHINCHEROS	OCOBAMBA	SOCOS EDÉN	03060503	4 881,07
908	APURÍMAC	CHINCHEROS	OCOBAMBA	PISCOBAMBA	03060504	2 348,00
909	APURÍMAC	CHINCHEROS	OCOBAMBA	MAUCALLACCTA	03060505	4 023,48
910	APURÍMAC	CHINCHEROS	OCOBAMBA	UMACA	03060506	3 485,37
911	APURÍMAC	CHINCHEROS	OCOBAMBA	HUANCALLO BAJO	03060507	1 023,43
912	APURÍMAC	CHINCHEROS	OCOBAMBA	RAYAN PAMPA	03060508	1 279,28
913	APURÍMAC	CHINCHEROS	ONGOY	ONGOY	03060601	2 978,48
914	APURÍMAC	CHINCHEROS	ONGOY	VILLA UNIÓN	03060602	5 081,92
915	APURÍMAC	CHINCHEROS	ONGOY	CHACABAMBA	03060603	3 421,31
916	APURÍMAC	CHINCHEROS	URANMARCA	TANCAYLLO	03060701	2 557,80
917	APURÍMAC	CHINCHEROS	URANMARCA	URANMARCA	03060702	3 756,84
918	APURÍMAC	CHINCHEROS	URANMARCA	MANZANAYOCC	03060703	1 260,46
919	APURÍMAC	CHINCHEROS	URANMARCA	ANTASCO	03060704	2 001,91
920	APURÍMAC	CHINCHEROS	URANMARCA	CHACASPATA	03060705	792,49
921	APURÍMAC	CHINCHEROS	URANMARCA	HUANCANÉ	03060706	991,60
922	APURÍMAC	CHINCHEROS	URANMARCA	MONTE PATA	03060707	669,79
923	APURÍMAC	CHINCHEROS	URANMARCA	CULLUNI	03060708	2 651,46
924	APURÍMAC	CHINCHEROS	RANRACANCHA	SAN MARTÍN	03060801	2 518,78
925	APURÍMAC	CHINCHEROS	RANRACANCHA	OCCEPATA	03060802	1 091,76





	Departamento	Provincia	Distrito	Sector Estadístico Agropecuario (SEA)	Cod. SEA	ha SEA
926	APURÍMAC	CHINCHEROS	RANRACANCHA	HUARIBAMBA	03060803	1 452,83
927	APURÍMAC	CHINCHEROS	RANRACANCHA	PADRE RUMI	03060804	3 769,42
928	APURÍMAC	CHINCHEROS	RANRACANCHA	MOTOY	03060805	1 165,51
929	APURÍMAC	CHINCHEROS	ROCCHACC	MIRAFLORES	03060901	1 860,92
930	APURÍMAC	CHINCHEROS	ROCCHACC	MOSOBAMBA	03060902	648,29
931	APURÍMAC	CHINCHEROS	ROCCHACC	ROCCHACC	03060903	1 020,39
932	APURÍMAC	CHINCHEROS	ROCCHACC	LIMÓN PINOS	03060904	1 980,28
933	APURÍMAC	CHINCHEROS	EL PORVENIR	MUCURU	03061001	1 042,40
934	APURÍMAC	CHINCHEROS	EL PORVENIR	PORVENIR	03061002	1 929,31
935	APURÍMAC	CHINCHEROS	EL PORVENIR	URURILLO	03061003	1 790,61
936	APURÍMAC	CHINCHEROS	EL PORVENIR	CABAÑA	03061004	704,30
937	APURÍMAC	CHINCHEROS	EL PORVENIR	HUAMBURQUE	03061005	520,40
938	APURÍMAC	GRAU	CHUQUIBAMBILLA	RUNCUHUASI	03070101	9 653,78
939	APURÍMAC	GRAU	CHUQUIBAMBILLA	CHAHUARINAY	03070102	6 089,72
940	APURÍMAC	GRAU	CHUQUIBAMBILLA	CHUQUIBAMBILLA	03070103	5 484,49
941	APURÍMAC	GRAU	CHUQUIBAMBILLA	CHAPIMARCA	03070104	3 337,55
942	APURÍMAC	GRAU	CHUQUIBAMBILLA	HUICHIHUA	03070105	4 532,12
943	APURÍMAC	GRAU	CHUQUIBAMBILLA	CHISE	03070106	5 741,37
944	APURÍMAC	GRAU	CHUQUIBAMBILLA	PATAPATA	03070107	7 728,57
945	APURÍMAC	GRAU	CURPAHUASI	CURPAHUASI	03070201	14 627,31
946	APURÍMAC	GRAU	CURPAHUASI	RATKY	03070202	9 439,92
947	APURÍMAC	GRAU	CURPAHUASI	TAMBORACCAY	03070203	3 354,12
948	APURÍMAC	GRAU	CURPAHUASI	MOLLEPIÑA	03070204	3 618,65
949	APURÍMAC	GRAU	GAMARRA	CRUZPATA	03070301	9 819,28
950	APURÍMAC	GRAU	GAMARRA	SAPSI CCATIAMARCA	03070302	2 379,18
951	APURÍMAC	GRAU	GAMARRA	PITUHUANCA	03070303	4 201,49
952	APURÍMAC	GRAU	GAMARRA	MOLLEBAMBA	03070304	2 627,61
953	APURÍMAC	GRAU	GAMARRA	PACCAYPATA	03070305	3 769,54
954	APURÍMAC	GRAU	GAMARRA	PALPACACHI	03070306	3 907,47
955	APURÍMAC	GRAU	GAMARRA	LICCHIVILCA	03070307	8 289,70
956	APURÍMAC	GRAU	HUAYLLATI	HUAYLLATI	03070401	3 146,48
957	APURÍMAC	GRAU	HUAYLLATI	CCORICHICHINA	03070402	2 844,55
958	APURÍMAC	GRAU	HUAYLLATI	KULLCO	03070403	4 486,99
959	APURÍMAC	GRAU	HUAYLLATI	PAMPAHUITE	03070404	1 948,00
960	APURÍMAC	GRAU	MAMARA	MAMARA	03070501	4 559,41
961	APURÍMAC	GRAU	MAMARA	HURUCHICA	03070502	1 713,06
962	APURÍMAC	GRAU	MICAELA BASTIDAS	AYRIHUANCA	03070601	2 338,45
963	APURÍMAC	GRAU	MICAELA BASTIDAS	LIMACPUQUIO	03070602	6 736,65
964	APURÍMAC	GRAU	MICAELA BASTIDAS	MISKA	03070603	1 412,04
965	APURÍMAC	GRAU	PATAYPAMPA	CHICYAPA	03070701	1 703,71
966	APURÍMAC	GRAU	PATAYPAMPA	PATAYPAMPA	03070702	1 759,12
967	APURÍMAC	GRAU	PATAYPAMPA	PIYAY	03070703	11 187,87
968	APURÍMAC	GRAU	PROGRESO	PROGRESO	03070801	7 001,26
969	APURÍMAC	GRAU	PROGRESO	CHACAPAMPA	03070802	2 532,18
970	APURÍMAC	GRAU	PROGRESO	CCONCCACCA RECORD	03070803	12 889,18
971	APURÍMAC	GRAU	PROGRESO	TAMBOPATA	03070804	1 645,31
972	APURÍMAC	GRAU	SAN ANTONIO	SAN ANTONIO	03070901	2 537,49
973	APURÍMAC	GRAU	SANTA ROSA	SANTA ROSA	03071001	2 420,31
974	APURÍMAC	GRAU	SANTA ROSA	CHIRRIRQUI	03071002	686,33
975	APURÍMAC	GRAU	TURPAY	TURPAY	03071101	4 383,17
976	APURÍMAC	GRAU	TURPAY	PISHIPAY	03071102	717,94
977	APURÍMAC	GRAU	VILCABAMBA	VILCABAMBA	03071201	514,75
978	APURÍMAC	GRAU	VILCABAMBA	QUISCABAMBA	03071202	143,66
979	APURÍMAC	GRAU	VIRUNDO	VIRUNDO	03071301	9 562,22
980	APURÍMAC	GRAU	VIRUNDO	TUTUTIANA	03071302	1 871,11
981	APURÍMAC	GRAU	CURASCO	CURASCO	03071401	3 166,54
982	APURÍMAC	GRAU	CURASCO	CCASANCCA	03071402	2 985,41
983	APURÍMAC	GRAU	CURASCO	TACLLA	03071403	6 992,88
984	APURÍMAC	GRAU	CURASCO	COCHACOCHA	03071404	508,54
983	AREQUIPA	AREQUIPA	AREQUIPA	AREQUIPA	04010101	1 142,53
984	AREQUIPA	AREQUIPA	ALTO SELVA ALEGRE	ALTO SELVA ALEGRE	04010201	6 768,80
985	AREQUIPA	AREQUIPA	CAYMA	TOCRAHUASI-TUCOS	04010301	9 029,34
986	AREQUIPA	AREQUIPA	CAYMA	CARMEN ALTO-CHILINA	04010302	14 274,91
987	AREQUIPA	AREQUIPA	CERRO COLORADO	ZAMACOLA "A"	04010401	12 179,27
988	AREQUIPA	AREQUIPA	CERRO COLORADO	PACHACÚTEC CERRO VIEJO	04010402	1 969,38
989	AREQUIPA	AREQUIPA	CERRO COLORADO	ZAMACOLA "B"	04010403	3 364,21
990	AREQUIPA	AREQUIPA	CHARACATO	CHARACATO	04010501	8 618,02
991	AREQUIPA	AREQUIPA	CHIGUATA	CHIGUATA NORTE	04010601	17 399,62
992	AREQUIPA	AREQUIPA	CHIGUATA	CHIGUATA SUR	04010602	5 658,95
993	AREQUIPA	AREQUIPA	JACOBO HUNTER	JACOBO HUNTER	04010701	747,68
994	AREQUIPA	AREQUIPA	JACOBO HUNTER	TINGO GRANDE	04010702	1 312,79
995	AREQUIPA	AREQUIPA	LA JOYA	BASE AÉREA, LA CURVA	04010801	5 280,71
996	AREQUIPA	AREQUIPA	LA JOYA	EL CERRITO, EL RAMAL	04010802	15 075,55
997	AREQUIPA	AREQUIPA	LA JOYA	ASENTAMIENTO 7 SAN CAMILO	04010803	14 404,05
998	AREQUIPA	AREQUIPA	LA JOYA	ASENTAMIENTO 6 SAN CAMILO	04010804	26 134,38
999	AREQUIPA	AREQUIPA	LA JOYA	ASENTAMIENTO 5 SAN CAMILO	04010805	784,31
1000	AREQUIPA	AREQUIPA	LA JOYA	IRRIGACIÓN SAN ISIDRO	04010806	4 311,72



Departamento	Provincia	Distrito	Sector Estadístico Agropecuario (SEA)	Cod. SEA	ha SEA	
1153	AREQUIPA	CONDESUYOS	SALAMANCA	AYANCA-PUCUNCHO	04060701	81 772,75
1154	AREQUIPA	CONDESUYOS	SALAMANCA	SALAMANCA ACCHAYMARCA	04060702	42 392,66
1155	AREQUIPA	CONDESUYOS	YANAQUIHUA	ISPACAS	04060801	78 220,08
1156	AREQUIPA	CONDESUYOS	YANAQUIHUA	CHARCO	04060802	15 976,23
1157	AREQUIPA	CONDESUYOS	YANAQUIHUA	YANAQUIHUA	04060803	11 439,02
1158	AREQUIPA	ISLAY	MOLLENDO	LA VIUDA	04070101	30 192,70
1159	AREQUIPA	ISLAY	MOLLENDO	SOMBRERO CHICO	04070102	63 122,03
1160	AREQUIPA	ISLAY	COCACHACRA	LA ENSENADA	04070201	9 192,75
1161	AREQUIPA	ISLAY	COCACHACRA	SANTA ROSA, VENTILLATA-AYANQUERA	04070202	19 131,26
1162	AREQUIPA	ISLAY	COCACHACRA	EL TORO, BUENA VISTA	04070203	73 108,23
1163	AREQUIPA	ISLAY	COCACHACRA	QUELGUA CARRIZAL CHECA	04070204	32 701,44
1164	AREQUIPA	ISLAY	COCACHACRA	PASCANA KARAQUEN	04070205	4 518,42
1165	AREQUIPA	ISLAY	COCACHACRA	HACENDADOS	04070206	9 408,71
1166	AREQUIPA	ISLAY	COCACHACRA	CHACARERIOS SAN JOSÉ	04070207	7 013,90
1167	AREQUIPA	ISLAY	DEAN VALDIVIA	QUEALAUQUE	04070301	1 559,38
1168	AREQUIPA	ISLAY	DEAN VALDIVIA	LA ENSENADA	04070302	6 363,71
1169	AREQUIPA	ISLAY	DEAN VALDIVIA	BUSTIOS	04070303	2 030,11
1170	AREQUIPA	ISLAY	DEAN VALDIVIA	MANANTIAL LA PALMA	04070304	376,21
1171	AREQUIPA	ISLAY	DEAN VALDIVIA	MONTE GRANDE	04070305	264,13
1172	AREQUIPA	ISLAY	DEAN VALDIVIA	BUENA ESPERANZA	04070306	653,52
1173	AREQUIPA	ISLAY	DEAN VALDIVIA	BOQUERON	04070307	1 036,51
1174	AREQUIPA	ISLAY	DEAN VALDIVIA	IBERIA	04070308	1 167,14
1175	AREQUIPA	ISLAY	ISLAY		04070400	36 469,66
1176	AREQUIPA	ISLAY	MEJÍA	SOMBRERO GRANDE	04070501	1 733,09
1177	AREQUIPA	ISLAY	MEJÍA	ALTO MEJÍA	04070502	7 781,09
1178	AREQUIPA	ISLAY	MEJÍA	CHULE	04070503	768,50
1179	AREQUIPA	ISLAY	PUNTA DE BOMBÓN	SAN JUAN DE CATAS	04070601	1 833,03
1180	AREQUIPA	ISLAY	PUNTA DE BOMBÓN	SANTA ANA DE QUITIRI	04070602	35 499,81
1181	AREQUIPA	ISLAY	PUNTA DE BOMBÓN	PAMPAS NUEVAS	04070603	38 390,62
1182	AREQUIPA	LA UNIÓN	COTAHUASI	COTAHUASI-PIRO-CHACAYLLA	04080101	1 816,83
1183	AREQUIPA	LA UNIÓN	COTAHUASI	QUILLUNZA-CACHANA-CHAUCAVILCA	04080102	14 861,77
1184	AREQUIPA	LA UNIÓN	ALCA	ALCA-CAHUANA-LUCHA	04080201	5 630,05
1185	AREQUIPA	LA UNIÓN	ALCA	AYAHUASI-HUILLAC	04080202	13 529,66
1186	AREQUIPA	LA UNIÓN	CHARCANA	CHARCANA	04080301	10 885,55
1187	AREQUIPA	LA UNIÓN	CHARCANA	ANDAMARCA	04080302	5 342,57
1188	AREQUIPA	LA UNIÓN	HUAYNACOTAS	HUAYNACOTAS-PIRAMARCA	04080401	88 587,07
1189	AREQUIPA	LA UNIÓN	HUAYNACOTAS	ANTABAMBA-VISBE-TAURISMA	04080402	4 987,64
1190	AREQUIPA	LA UNIÓN	PAMPAMARCA	PAMPAMARCA-COCHAPAMPA	04080501	11 746,03
1191	AREQUIPA	LA UNIÓN	PAMPAMARCA	MUNGUI-LANCAROYA-HUARHUA	04080502	67 048,78
1192	AREQUIPA	LA UNIÓN	PUYCA	PUYCA	04080601	150 481,75
1193	AREQUIPA	LA UNIÓN	QUECHUALLA	QUECHUALLA	04080701	13 536,79
1194	AREQUIPA	LA UNIÓN	SAYLA	SAYLA	04080801	7 058,42
1195	AREQUIPA	LA UNIÓN	TAURIA	TAURIA	04080901	31 783,73
1196	AREQUIPA	LA UNIÓN	TOME PAMPA	TOME PAMPA-UMAMPAMPA	04081001	1 050,61
1197	AREQUIPA	LA UNIÓN	TOME PAMPA	LOCRAHUANCA-ACHAMBI	04081002	8 605,21
1198	AREQUIPA	LA UNIÓN	TORO	CUPE -CASPI-LLALLIHUA-HUACHUY	04081101	41 520,90
1199	AREQUIPA	LA UNIÓN	TORO	TORO-ANCARO-SIRINGAY	04081102	11 092,92
1198	AYACUCHO	HUAMANGA	AYACUCHO	CCORIHUILLCA	05010101	3 892,27
1199	AYACUCHO	HUAMANGA	AYACUCHO	PARAÍSO	05010102	1 066,93
1200	AYACUCHO	HUAMANGA	AYACUCHO	HUASCAHUARA	05010103	1 700,34
1201	AYACUCHO	HUAMANGA	AYACUCHO	RANCHA	05010104	1 524,07
1202	AYACUCHO	HUAMANGA	ACOCRO	PUCUHUILLCA	05010201	1 033,93
1203	AYACUCHO	HUAMANGA	ACOCRO	PANTIPAMPA	05010202	1 263,05
1204	AYACUCHO	HUAMANGA	ACOCRO	ACOCRO	05010203	2 921,67
1205	AYACUCHO	HUAMANGA	ACOCRO	PARCCAHUANCA	05010204	669,69
1206	AYACUCHO	HUAMANGA	ACOCRO	PARCCO	05010205	1 919,37
1207	AYACUCHO	HUAMANGA	ACOCRO	PARCCO	05010205	2 120,08
1208	AYACUCHO	HUAMANGA	ACOCRO	TANTANA	05010206	4 689,19
1209	AYACUCHO	HUAMANGA	ACOCRO	PARCCAHUANCA	05010207	3 520,15
1210	AYACUCHO	HUAMANGA	ACOCRO	CCOLLCCA	05010207	2 261,47
1211	AYACUCHO	HUAMANGA	ACOCRO	MATARA	05010208	2 966,59
1212	AYACUCHO	HUAMANGA	ACOCRO	YANAHUANCO	05010209	11 679,33
1213	AYACUCHO	HUAMANGA	ACOCRO	CHONTACA	05010210	6 339,22
1214	AYACUCHO	HUAMANGA	ACOCRO	SECCELAMBRAS	05010211	1 612,07
1215	AYACUCHO	HUAMANGA	ACOS VINCHOS	ACOS VINCHOS	05010301	5 706,64
1216	AYACUCHO	HUAMANGA	ACOS VINCHOS	URPAY	05010302	5 005,78
1217	AYACUCHO	HUAMANGA	ACOS VINCHOS	HUAYCHAO	05010303	2 378,10
1218	AYACUCHO	HUAMANGA	ACOS VINCHOS	HUAMANCCOCHA	05010304	2 351,09
1219	AYACUCHO	HUAMANGA	CARMEN ALTO	CAMPANAYOCC	05010401	1 095,26
1220	AYACUCHO	HUAMANGA	CARMEN ALTO	CASAORCCO	05010402	510,30
1221	AYACUCHO	HUAMANGA	CARMEN ALTO	TAMBOPUQUIO	05010403	119,98
1222	AYACUCHO	HUAMANGA	CHIARA	CHUPAS	05010501	1 549,52
1223	AYACUCHO	HUAMANGA	CHIARA	COCHABAMBA	05010502	3 276,57
1224	AYACUCHO	HUAMANGA	CHIARA	ORCCOHUASI	05010503	1 741,29
1225	AYACUCHO	HUAMANGA	CHIARA	CHIARA	05010504	3 917,45



Departamento	Provincia	Distrito	Sector Estadístico Agropecuario (SEA)	Cod. SEA	ha SEA	
1226	AYACUCHO	HUAMANGA	CHIARA	HUALLCCAPUCRO	05010505	2 832,05
1227	AYACUCHO	HUAMANGA	CHIARA	ICHUBAMBA	05010506	2 684,21
1228	AYACUCHO	HUAMANGA	CHIARA	SACHABAMBA	05010507	10 194,51
1229	AYACUCHO	HUAMANGA	CHIARA	CHANCHAYLLO	05010508	3 241,69
1230	AYACUCHO	HUAMANGA	CHIARA	QUISHUARCANCHA	05010509	3 331,81
1231	AYACUCHO	HUAMANGA	CHIARA	MANALLASACC	05010510	2 671,29
1232	AYACUCHO	HUAMANGA	CHIARA	CONDORCCOCHA	05010511	3 788,96
1233	AYACUCHO	HUAMANGA	CHIARA	ALLPACHACA	05010512	6 220,50
1234	AYACUCHO	HUAMANGA	OCROS	URUBAMBA	05010601	1 901,17
1235	AYACUCHO	HUAMANGA	OCROS	CCERAOCRO	05010602	2 019,21
1236	AYACUCHO	HUAMANGA	OCROS	MAYABAMBA	05010603	9 102,43
1237	AYACUCHO	HUAMANGA	OCROS	VALLE SAN FRANCISCO	05010604	953,50
1238	AYACUCHO	HUAMANGA	OCROS	PAJONAL	05010605	1 476,03
1239	AYACUCHO	HUAMANGA	OCROS	NINABAMBA	05010606	2 171,56
1240	AYACUCHO	HUAMANGA	OCROS	SAN JOSÉ COLPA	05010607	3 348,65
1241	AYACUCHO	HUAMANGA	OCROS	CCACCAMARCA	05010608	4 746,65
1242	AYACUCHO	HUAMANGA	OCROS	CHUMBES	05010609	1 730,47
1243	AYACUCHO	HUAMANGA	OCROS	OCROS	05010610	2 622,87
1244	AYACUCHO	HUAMANGA	PACAYCASA	COMPAÑIA	05010701	545,31
1245	AYACUCHO	HUAMANGA	PACAYCASA	PACAYCASA	05010702	2 191,38
1246	AYACUCHO	HUAMANGA	PACAYCASA	ALLPAORCCUNA	05010703	1 082,12
1247	AYACUCHO	HUAMANGA	PACAYCASA	ALLPAORCCUNA	05010703	1 454,32
1248	AYACUCHO	HUAMANGA	QUINUA	MOYA	05010801	1 537,33
1249	AYACUCHO	HUAMANGA	QUINUA	QUINUA	05010802	5 963,72
1250	AYACUCHO	HUAMANGA	QUINUA	CHACCO	05010803	3 981,29
1251	AYACUCHO	HUAMANGA	SAN JOSÉ DE TICLLAS	TICLLAS	05010901	6 182,66
1252	AYACUCHO	HUAMANGA	SAN JOSÉ DE TICLLAS	CAMPAMENTO	05010902	1 922,46
1253	AYACUCHO	HUAMANGA	SAN JUAN BAUTISTA	HUATATAS	05011001	1 495,62
1254	AYACUCHO	HUAMANGA	SANTIAGO DE PISCHA	CCAYARPACHI	05011101	4 420,59
1255	AYACUCHO	HUAMANGA	SANTIAGO DE PISCHA	CACHI	05011102	4 548,63
1256	AYACUCHO	HUAMANGA	SOCOS	SAMANA	05011201	1 697,61
1257	AYACUCHO	HUAMANGA	SOCOS	SAMANA	05011201	3 622,51
1258	AYACUCHO	HUAMANGA	SOCOS	MAUCALLACCTA	05011202	1 291,95
1259	AYACUCHO	HUAMANGA	SOCOS	SANTA ROSA COCHABAMBA	05011203	480,23
1260	AYACUCHO	HUAMANGA	SOCOS	SOCOS	05011204	1 594,39
1261	AYACUCHO	HUAMANGA	SOCOS	SOCOS	05011204	294,46
1262	AYACUCHO	HUAMANGA	SOCOS	QUISHUARPAMPA	05011205	1 117,81
1263	AYACUCHO	HUAMANGA	SOCOS	TOCCYASCCA	05011206	988,13
1264	AYACUCHO	HUAMANGA	SOCOS	SAMANA	05011207	1 369,13
1265	AYACUCHO	HUAMANGA	SOCOS		05011209	2 424,33
1266	AYACUCHO	HUAMANGA	SOCOS		05011211	2 088,63
1267	AYACUCHO	HUAMANGA	TAMBILLO	ÑEQUE	05011301	2 588,97
1268	AYACUCHO	HUAMANGA	TAMBILLO	NIÑO YUCAY	05011302	1 889,79
1269	AYACUCHO	HUAMANGA	TAMBILLO	TAMBILLO	05011303	2 032,34
1270	AYACUCHO	HUAMANGA	TAMBILLO	YANAMILLA	05011304	924,08
1271	AYACUCHO	HUAMANGA	TAMBILLO	PINAO	05011305	692,03
1272	AYACUCHO	HUAMANGA	TAMBILLO	CONDORAY	05011306	1 978,21
1273	AYACUCHO	HUAMANGA	TAMBILLO	TINTE	05011307	2 637,98
1274	AYACUCHO	HUAMANGA	TAMBILLO	UCHUYPAMPA	05011308	2 345,00
1275	AYACUCHO	HUAMANGA	VINCHOS	OCOLLO	05011401	24 774,77
1276	AYACUCHO	HUAMANGA	VINCHOS	CONCEPCIÓN CANGALLO	05011402	9 575,12
1277	AYACUCHO	HUAMANGA	VINCHOS	PACCHA	05011403	4 574,22
1278	AYACUCHO	HUAMANGA	VINCHOS	CORAZÓN DE NAUPAS	05011404	2 444,71
1279	AYACUCHO	HUAMANGA	VINCHOS	CCASANCCAY	05011405	6 254,43
1280	AYACUCHO	HUAMANGA	VINCHOS	VINCHOS	05011406	4 849,66
1281	AYACUCHO	HUAMANGA	VINCHOS	ANCHACHUASI	05011407	4 790,38
1282	AYACUCHO	HUAMANGA	VINCHOS	SALLALLI	05011408	2 959,77
1283	AYACUCHO	HUAMANGA	VINCHOS	SASACANCHA	05011409	2 138,69
1284	AYACUCHO	HUAMANGA	VINCHOS	ANGASMAYO	05011410	7 411,81
1285	AYACUCHO	HUAMANGA	VINCHOS	PUTACCA	05011411	6 757,46
1286	AYACUCHO	HUAMANGA	VINCHOS	INGAHUASI	05011412	14 914,19
1287	AYACUCHO	HUAMANGA	JESÚS NAZARENO	JESÚS NAZARENO	05011501	1 587,44
1288	AYACUCHO	HUAMANGA	ANDRÉS AVELINO CÁCERES DORREGARAY	CANAÁN BAJO	05011601	913,75
1289	AYACUCHO	CANGALLO	CANGALLO	INCARACCAY	05020101	2 192,52
1290	AYACUCHO	CANGALLO	CANGALLO	CCOCHAPATA	05020102	1 600,66
1291	AYACUCHO	CANGALLO	CANGALLO	CHICHUCANCHA	05020103	1 835,65
1292	AYACUCHO	CANGALLO	CANGALLO	PUTICA	05020104	5 045,17
1293	AYACUCHO	CANGALLO	CANGALLO	HUANCARUCHA	05020105	4 416,74
1294	AYACUCHO	CANGALLO	CANGALLO	HUAHUAPUQUIO	05020106	3 327,87
1295	AYACUCHO	CANGALLO	CHUSCHI	RUMICHACA	05020201	11 331,54
1296	AYACUCHO	CANGALLO	CHUSCHI	PUNCUPATA	05020202	3 814,12
1297	AYACUCHO	CANGALLO	CHUSCHI	CATALINAYOCC	05020203	6 880,48
1298	AYACUCHO	CANGALLO	CHUSCHI	CHUSCHI	05020204	4 333,68
1299	AYACUCHO	CANGALLO	CHUSCHI	CHACOLLA	05020205	8 770,84
1300	AYACUCHO	CANGALLO	CHUSCHI	CANCHACANCHA	05020206	3 894,25
1301	AYACUCHO	CANGALLO	CHUSCHI	QUISPILLACCTA	05020207	1 501,74





Departamento	Provincia	Distrito	Sector Estadístico Agropecuario (SEA)	Cod. SEA	ha SEA	
1001	AREQUIPA	AREQUIPA	LA JOYA	IRRIGACIÓN LA CANO	04010807	3 662,10
1002	AREQUIPA	AREQUIPA	MARIANO MELGAR		04010900	2 898,26
1003	AREQUIPA	AREQUIPA	MIRAFLORES		04011000	2 615,23
1004	AREQUIPA	AREQUIPA	MOLLEBAYA	MOLLEBAYA	04011101	3 127,37
1005	AREQUIPA	AREQUIPA	PAUCARPATA	PAUCARPATA	04011201	2 843,82
1006	AREQUIPA	AREQUIPA	POCSI	POCSI	04011301	12 348,32
1007	AREQUIPA	AREQUIPA	POCSI	PIACA	04011302	4 631,12
1008	AREQUIPA	AREQUIPA	POLOBAYA	POLOBAYA CHICO	04011401	12 395,54
1009	AREQUIPA	AREQUIPA	POLOBAYA	POLOBAYA GRANDE	04011402	27 430,50
1010	AREQUIPA	AREQUIPA	QUEQUEÑA	QUEQUEÑA	04011501	3 489,67
1011	AREQUIPA	AREQUIPA	SABANDIA	SABANDIA	04011601	3 583,84
1012	AREQUIPA	AREQUIPA	SACHACA	EL CURAL PAMPA CAMARONES	04011701	553,65
1013	AREQUIPA	AREQUIPA	SACHACA	SACHACA	04011702	439,54
1014	AREQUIPA	AREQUIPA	SACHACA	SACHACA-TIO	04011703	436,02
1015	AREQUIPA	AREQUIPA	SAN JUAN DE SIGUAS	SAN JUAN DE SIGUAS	04011801	3 615,76
1016	AREQUIPA	AREQUIPA	SAN JUAN DE TARUCANI	SAN JUAN DE TARUCANI	04011901	238 420,18
1017	AREQUIPA	AREQUIPA	SANTA ISABEL DE SIGUAS	PITAY	04012001	6 611,74
1018	AREQUIPA	AREQUIPA	SANTA ISABEL DE SIGUAS	SONDOR	04012002	5 460,63
1019	AREQUIPA	AREQUIPA	SANTA ISABEL DE SIGUAS	SANTA ISABEL	04012003	6 260,46
1020	AREQUIPA	AREQUIPA	SANTA RITA DE SIGUAS	SECCIÓN 1 Y 2	04012101	32 981,44
1021	AREQUIPA	AREQUIPA	SANTA RITA DE SIGUAS	SECCIÓN 3	04012102	9 560,54
1022	AREQUIPA	AREQUIPA	SOCABAYA	SOCABAYA	04012201	1 781,64
1023	AREQUIPA	AREQUIPA	SOCABAYA	ALTO SOCABAYA	04012202	773,68
1024	AREQUIPA	AREQUIPA	TIABAYA	TIABAYA EL CURAL	04012301	655,28
1025	AREQUIPA	AREQUIPA	TIABAYA	TIABAYA	04012302	3 064,18
1026	AREQUIPA	AREQUIPA	UCHUMAYO	UCHUMAYO ALTO	04012401	3 691,77
1027	AREQUIPA	AREQUIPA	UCHUMAYO	UCHUMAYO	04012402	23 391,25
1028	AREQUIPA	AREQUIPA	VITOR	PUEBLO NUEVO, LA CAPILLA, LA CALETA	04012501	2 117,30
1029	AREQUIPA	AREQUIPA	VITOR	4TA PAMPA YURAMAYO	04012502	53 831,08
1030	AREQUIPA	AREQUIPA	VITOR	1RA, 2DA,3RA PAMPA YURAMAYO	04012503	11 262,10
1031	AREQUIPA	AREQUIPA	VITOR	MOCORO, SOCABON, SAN LUIS	04012504	2 671,48
1032	AREQUIPA	AREQUIPA	VITOR	LA CANO	04012505	64 000,08
1033	AREQUIPA	AREQUIPA	VITOR	PUEBLO VIEJO, TACAR, HUANCHIPA	04012506	19 556,14
1034	AREQUIPA	AREQUIPA	YANAHUARA	YANAHUARA	04012601	367,10
1035	AREQUIPA	AREQUIPA	YARABAMBA	YARABAMBA	04012701	48 610,68
1036	AREQUIPA	AREQUIPA	YURA	YURA VIEJO CALERA	04012801	85 517,11
1037	AREQUIPA	AREQUIPA	YURA	QUISCOS UYUPAMPA	04012802	106 545,99
1038	AREQUIPA	AREQUIPA	JOSÉ LUIS BUSTAMANTE Y RIVERO	JOSÉ LUIS BUSTAMANTE Y RIVERO	04012901	1 117,23
1039	AREQUIPA	CAMANA	CAMANA	LA DEHEZA	04020101	546,21
1040	AREQUIPA	CAMANA	CAMANA	UCHUMAYO	04020102	567,57
1041	AREQUIPA	CAMANA	JOSÉ MARIA QUIMPER	EL CARDO	04020201	1 605,70
1042	AREQUIPA	CAMANA	MARIANO NICOLÁS VALCARCEL	URASQUI	04020301	55 511,24
1043	AREQUIPA	CAMANA	MARISCAL CÁCERES	JAGUAY	04020401	27 200,37
1044	AREQUIPA	CAMANA	MARISCAL CÁCERES	SANTA ELIZABETH	04020402	18 009,97
1045	AREQUIPA	CAMANA	MARISCAL CÁCERES	SANTA MÓNICA	04020403	10 598,46
1046	AREQUIPA	CAMANA	MARISCAL CÁCERES	PUCCHUN	04020404	1 749,26
1047	AREQUIPA	CAMANA	MARISCAL CÁCERES	SAN AGUSTÍN	04020405	726,33
1048	AREQUIPA	CAMANA	MARISCAL CÁCERES	CHULE	04020406	492,19
1049	AREQUIPA	CAMANA	MARISCAL CÁCERES	SAN JOSÉ	04020407	568,93
1050	AREQUIPA	CAMANA	NICOLÁS DE PIÉROLA	SAN GREGORIO	04020501	13 647,32
1051	AREQUIPA	CAMANA	NICOLÁS DE PIÉROLA	CHARACTA-PAMPATA	04020502	10 271,08
1052	AREQUIPA	CAMANA	NICOLÁS DE PIÉROLA	PISQUES-SOCSO-SONAY	04020503	15 180,00
1053	AREQUIPA	CAMANA	OCOÑA	PUEBLO VIEJO-PESCADORES	04020601	15 271,65
1054	AREQUIPA	CAMANA	OCOÑA	PANARCANA-HUANTAY-SANTA RITA	04020602	10 372,22
1055	AREQUIPA	CAMANA	OCOÑA	MOLLEBAMBA-EL ALTO	04020603	116 500,27
1056	AREQUIPA	CAMANA	QUILCA	HIGUERITAS	04020701	33 149,57
1057	AREQUIPA	CAMANA	QUILCA	PLATANAL	04020702	56 611,46
1058	AREQUIPA	CAMANA	SAMUEL PASTOR	HUARANGAL-EL MONTE	04020801	179,11
1059	AREQUIPA	CAMANA	SAMUEL PASTOR	PAMPA ALTA	04020802	522,88
1060	AREQUIPA	CAMANA	SAMUEL PASTOR	PAMPA BAJA	04020803	10 610,61
1061	AREQUIPA	CARAVELI	CARAVELI	CARAVELI	04030101	75 407,69
1062	AREQUIPA	CARAVELI	ACARI	MALCO-AMATO	04030201	67 671,28
1063	AREQUIPA	CARAVELI	ACARI	MOLINO-LUCASI	04030202	11 216,92
1064	AREQUIPA	CARAVELI	ACARI	CHOCAVENTO	04030203	16 043,30
1065	AREQUIPA	CARAVELI	ACARI	MUNCHER	04030204	20 737,13
1066	AREQUIPA	CARAVELI	ATICO	ATICO	04030301	309 345,59
1067	AREQUIPA	CARAVELI	ATIQUIPA	ATIQUIPA	04030401	42 306,35
1068	AREQUIPA	CARAVELI	BELLA UNIÓN	BELLA UNIÓN	04030501	105 694,65
1069	AREQUIPA	CARAVELI	BELLA UNIÓN	CHAVIÑA	04030502	13 704,49
1070	AREQUIPA	CARAVELI	CAHUACHO	SONDOR-PAUCARAY	04030601	44 245,35
1071	AREQUIPA	CARAVELI	CAHUACHO	CAHUACHO AIROCA	04030602	94 224,82
1072	AREQUIPA	CARAVELI	CHALA	CHALA VIEJO	04030701	34 081,03
1073	AREQUIPA	CARAVELI	CHAPARRA	CHAPARRA-CARAMBA	04030801	57 173,05
1074	AREQUIPA	CARAVELI	CHAPARRA	ACHANIZO-HUANCALPA	04030802	92 978,48
1075	AREQUIPA	CARAVELI	HUANHUANU	TOCOTA MOLLEHUANCA	04030901	70 517,99



	Departamento	Provincia	Distrito	Sector Estadístico Agropecuario (SEA)	Cod. SEA	ha SEA
1076	AREQUIPA	CARAVELI	JAQUI	ARAJALI-COLCA	04031001	17 286,13
1077	AREQUIPA	CARAVELI	JAQUI	JAQUI-PUEBLO	04031002	24 989,77
1078	AREQUIPA	CARAVELI	LOMAS		04031100	44 634,40
1079	AREQUIPA	CARAVELI	QUICACHA	TAMBO-MARAYCASA	04031201	49 517,50
1080	AREQUIPA	CARAVELI	QUICACHA	QUICACHA-TIRUQUE	04031202	54 078,05
1081	AREQUIPA	CARAVELI	YAUCA	YAUCA-SAN FRANCISCO	04031301	54 293,84
1082	AREQUIPA	CASTILLA	APLAO	ONGORO	04040101	18 243,62
1083	AREQUIPA	CASTILLA	APLAO	APLAO	04040102	39 713,33
1084	AREQUIPA	CASTILLA	APLAO	EL MONTE	04040103	3 876,19
1085	AREQUIPA	CASTILLA	ANDAGUA	ANDAGUA	04040201	47 222,16
1086	AREQUIPA	CASTILLA	AYO	AYO	04040301	28 565,34
1087	AREQUIPA	CASTILLA	CHACHAS	CHACHAS	04040401	119 760,35
1088	AREQUIPA	CASTILLA	CHILCAYMARCA	CHILCAYMARCA	04040501	18 254,43
1089	AREQUIPA	CASTILLA	CHOCO	MIÑA JILLA UCÚCHACHAS	04040601	26 646,42
1090	AREQUIPA	CASTILLA	CHOCO	LLANCA SORO	04040602	46 773,57
1091	AREQUIPA	CASTILLA	CHOCO	CHOCO	04040603	17 033,96
1092	AREQUIPA	CASTILLA	HUANCARQUI	HUANCARQUI	04040701	57 486,83
1093	AREQUIPA	CASTILLA	HUANCARQUI	TOMACA	04040702	22 321,37
1094	AREQUIPA	CASTILLA	MACHAGUAY	MACHAHUAY	04040801	24 723,61
1095	AREQUIPA	CASTILLA	ORCOPAMPA	ORCOPAMPA	04040901	72 962,08
1096	AREQUIPA	CASTILLA	PAMPACOLCA	PAMPACOLCA	04041001	23 042,89
1097	AREQUIPA	CASTILLA	PAMPACOLCA	KARKESTA	04041002	3 562,29
1098	AREQUIPA	CASTILLA	TIPAN	TIPAN	04041101	5 553,67
1099	AREQUIPA	CASTILLA	UÑON	UÑON	04041201	34 064,09
1100	AREQUIPA	CASTILLA	URACA	URACA	04041301	42 629,56
1101	AREQUIPA	CASTILLA	URACA	CANTAS	04041302	10 378,95
1102	AREQUIPA	CASTILLA	URACA	SARCAS-TORAN	04041303	16 375,47
1103	AREQUIPA	CASTILLA	VIRACO	VIRACO	04041401	11 174,45
1104	AREQUIPA	CASTILLA	VIRACO	HUAMPAMPIRI	04041402	2 546,81
1105	AREQUIPA	CAYLLOMA	CHIVAY	CANOCOTA	04050101	7 153,12
1106	AREQUIPA	CAYLLOMA	CHIVAY	CAMPIÑA	04050102	17 120,77
1107	AREQUIPA	CAYLLOMA	ACHOMA	URINSAYA	04050201	10 801,91
1108	AREQUIPA	CAYLLOMA	ACHOMA	ANANSAYA CANTERA ALTA	04050202	25 779,86
1109	AREQUIPA	CAYLLOMA	CABANACONDE	PIRACHAPAMPA, CASTROPAMPA	04050301	21 558,95
1110	AREQUIPA	CAYLLOMA	CABANACONDE	CAMPIÑA	04050302	17 813,42
1111	AREQUIPA	CAYLLOMA	CABANACONDE	PINCHOLLO	04050303	6 849,61
1112	AREQUIPA	CAYLLOMA	CALLALLI		04050400	153 891,09
1113	AREQUIPA	CAYLLOMA	CAYLLOMA		04050500	150 725,56
1114	AREQUIPA	CAYLLOMA	COPORAQUE	SANTA ROSA	04050601	6 075,87
1115	AREQUIPA	CAYLLOMA	COPORAQUE	MALLCOCOCHA-COCHAPAMPA	04050602	5 341,82
1116	AREQUIPA	CAYLLOMA	HUAMBO	CAMPIÑA	04050701	34 537,40
1117	AREQUIPA	CAYLLOMA	HUAMBO	CHININI	04050702	37 099,25
1118	AREQUIPA	CAYLLOMA	HUANCA	BAYLILLAS	04050801	18 051,65
1119	AREQUIPA	CAYLLOMA	HUANCA	CANAL EL PUEBLO	04050802	19 193,28
1120	AREQUIPA	CAYLLOMA	ICHUPAMPA	MARCAPAMPA CANAL MADRE	04050901	3 848,54
1121	AREQUIPA	CAYLLOMA	ICHUPAMPA	CANAL JANAJAYA	04050902	3 116,16
1122	AREQUIPA	CAYLLOMA	ICHUPAMPA	CANAL PUEBLO	04050903	482,31
1123	AREQUIPA	CAYLLOMA	LARI	CALLOMAYO	04051001	19 453,30
1124	AREQUIPA	CAYLLOMA	LARI	CHAICO	04051002	18 225,18
1125	AREQUIPA	CAYLLOMA	LARI	SURIMANA	04051003	1 277,48
1126	AREQUIPA	CAYLLOMA	LLUTA	LLUTA	04051101	91 378,81
1127	AREQUIPA	CAYLLOMA	LLUTA	TAYA-HATUMPATA	04051102	31 496,37
1128	AREQUIPA	CAYLLOMA	MACA	URINSAYA	04051201	8 896,49
1129	AREQUIPA	CAYLLOMA	MACA	ANANSAYA	04051202	14 814,78
1130	AREQUIPA	CAYLLOMA	MADRIGAL	MADRIGAL	04051301	15 947,38
1131	AREQUIPA	CAYLLOMA	SAN ANTONIO DE CHUCA		04051400	154 089,13
1132	AREQUIPA	CAYLLOMA	SIBAYO	CAMPIÑA	04051501	28 397,47
1133	AREQUIPA	CAYLLOMA	TAPAY	LLATICA	04051601	36 468,73
1134	AREQUIPA	CAYLLOMA	TAPAY	CAMPIÑA MALATA	04051602	4 960,75
1135	AREQUIPA	CAYLLOMA	TISCO		04051700	144 199,44
1136	AREQUIPA	CAYLLOMA	TUTI	CAMPIÑA-TUTIPAMPA	04051801	23 966,11
1137	AREQUIPA	CAYLLOMA	YANQUE	ANANSAYA	04051901	111 286,03
1138	AREQUIPA	CAYLLOMA	MAJES	SECCIÓN C (C1-C2-C3)	04052001	46 710,27
1139	AREQUIPA	CAYLLOMA	MAJES	SECCIÓN E (E3-E4-E5-E6-E7-E8)	04052002	30 229,65
1140	AREQUIPA	CAYLLOMA	MAJES	PEDREGAL-COLINA E1-E2	04052003	8 867,16
1141	AREQUIPA	CAYLLOMA	MAJES	SECCIÓN B (B1-B2-B3-B4)	04052004	12 585,38
1142	AREQUIPA	CAYLLOMA	MAJES	MOLLES, D2-D5	04052005	4 723,41
1143	AREQUIPA	CAYLLOMA	MAJES	EL ALTO, D1-D3-D4	04052006	12 258,50
1144	AREQUIPA	CAYLLOMA	MAJES	PAMPAS BAJAS	04052007	49 423,29
1145	AREQUIPA	CONDESUYOS	CHUQUIBAMBA	MARGEN DERECHA	04060101	108 224,44
1146	AREQUIPA	CONDESUYOS	CHUQUIBAMBA	MARGEN IZQUIERDA	04060102	10 428,43
1147	AREQUIPA	CONDESUYOS	ANDARAY	ANDARAY	04060201	81 069,86
1148	AREQUIPA	CONDESUYOS	CAYARANI	CAYARANI	04060301	139 476,95
1149	AREQUIPA	CONDESUYOS	CHICHAS	YANQUE ACCHAPUNA	04060401	15 490,06
1150	AREQUIPA	CONDESUYOS	CHICHAS	CHICHAS-QUEÑUAMARCA	04060402	23 596,15
1151	AREQUIPA	CONDESUYOS	IRAY	IRAY-PACAYCHACRA	04060501	23 864,03
1152	AREQUIPA	CONDESUYOS	RIO GRANDE	RIO GRANDE	04060601	53 337,59



	Departamento	Provincia	Distrito	Sector Estadístico Agropecuario (SEA)	Cod. SEA	ha SEA
1302	AYACUCHO	CANGALLO	CHUSCHI	TUCO	05020208	636,06
1303	AYACUCHO	CANGALLO	LOS MOROCHUCOS	SATICA	05020301	5 615,63
1304	AYACUCHO	CANGALLO	LOS MOROCHUCOS	CUSIBAMBA	05020302	2 726,16
1305	AYACUCHO	CANGALLO	LOS MOROCHUCOS	CHANQUIL	05020303	2 243,16
1306	AYACUCHO	CANGALLO	LOS MOROCHUCOS	BUENA VISTA	05020304	1 837,14
1307	AYACUCHO	CANGALLO	LOS MOROCHUCOS	CUCHUCANCHA	05020305	3 108,08
1308	AYACUCHO	CANGALLO	LOS MOROCHUCOS	SAYHUAPATA	05020306	4 682,33
1309	AYACUCHO	CANGALLO	LOS MOROCHUCOS	PAMPA CANGALLO	05020307	1 239,96
1310	AYACUCHO	CANGALLO	LOS MOROCHUCOS	HUALCHANCCA	05020308	1 704,98
1311	AYACUCHO	CANGALLO	LOS MOROCHUCOS	CHIRILLA	05020309	1 441,87
1312	AYACUCHO	CANGALLO	LOS MOROCHUCOS	JUSCAYMARCA	05020310	334,31
1313	AYACUCHO	CANGALLO	MARIA PARADO DE BELLIDO	POMABAMBA	05020401	7 164,76
1314	AYACUCHO	CANGALLO	MARIA PARADO DE BELLIDO	HUAYLLABAMBA	05020402	3 189,25
1315	AYACUCHO	CANGALLO	MARIA PARADO DE BELLIDO	URIHUANA	05020403	1 328,44
1316	AYACUCHO	CANGALLO	MARIA PARADO DE BELLIDO	ÑUNUNHUAYCCO	05020404	1 485,88
1317	AYACUCHO	CANGALLO	PARAS	CCARHUACCOCCO	05020501	48 332,03
1318	AYACUCHO	CANGALLO	PARAS	PARAS	05020502	6 387,32
1319	AYACUCHO	CANGALLO	PARAS	SAN ISIDRO	05020503	18 489,47
1320	AYACUCHO	CANGALLO	PARAS	SANTA ROSA	05020504	4 491,25
1321	AYACUCHO	CANGALLO	TOTOS	VERACRUZ	05020601	3 497,35
1322	AYACUCHO	CANGALLO	TOTOS	TOTOS	05020602	3 905,88
1323	AYACUCHO	CANGALLO	TOTOS	CHUYMAY	05020603	1 591,13
1324	AYACUCHO	CANGALLO	TOTOS	RAMÓN CASTILLA	05020604	2 524,26
1325	AYACUCHO	HUANCA SANCOS	SANCOS	SANCOS	05030101	135 605,18
1326	AYACUCHO	HUANCA SANCOS	CARAPO	PORTACRUZ	05030201	2 961,99
1327	AYACUCHO	HUANCA SANCOS	CARAPO	SAN GERÓNIMO TAULLI	05030202	1 807,92
1328	AYACUCHO	HUANCA SANCOS	CARAPO	CARAPO	05030203	14 883,49
1329	AYACUCHO	HUANCA SANCOS	SACSAMARCA	PALLCA	05030301	25 409,17
1330	AYACUCHO	HUANCA SANCOS	SACSAMARCA	SACSAMARCA	05030302	38 497,63
1331	AYACUCHO	HUANCA SANCOS	SANTIAGO DE LUCANAMARCA	SAN JOSÉ DE HUARCAYA	05030401	18 954,00
1332	AYACUCHO	HUANCA SANCOS	SANTIAGO DE LUCANAMARCA	SAN MARTIN DE TIOPAMPA	05030402	555,25
1333	AYACUCHO	HUANCA SANCOS	SANTIAGO DE LUCANAMARCA	LUCANAMARCA	05030403	45 033,27
1334	AYACUCHO	HUANTA	HUANTA	HUANCAYOCC	05040101	8 312,85
1335	AYACUCHO	HUANTA	HUANTA	MARAYPATA	05040102	4 431,76
1336	AYACUCHO	HUANTA	HUANTA	MAYNAY	05040103	2 161,44
1337	AYACUCHO	HUANTA	HUANTA	QUINRAPA	05040104	1 554,52
1338	AYACUCHO	HUANTA	AYAHUANCO	PAMPA CORIS	05040201	24 359,56
1339	AYACUCHO	HUANTA	AYAHUANCO	AYAHUANCO	05040202	12 641,26
1340	AYACUCHO	HUANTA	HUAMANGUILLA	HUAMANGUILLA	05040301	5 064,75
1341	AYACUCHO	HUANTA	HUAMANGUILLA	QUITURARA	05040301	576,53
1342	AYACUCHO	HUANTA	HUAMANGUILLA	QUITURARA	05040302	903,48
1343	AYACUCHO	HUANTA	HUAMANGUILLA	ACLHAHUASI	05040302	1 075,66
1344	AYACUCHO	HUANTA	HUAMANGUILLA	ACLHAHUASI	05040303	1 760,94
1345	AYACUCHO	HUANTA	IGUAIN	CANGARI	05040401	2 133,75
1346	AYACUCHO	HUANTA	IGUAIN	VILLA FLORIDA	05040402	992,37
1347	AYACUCHO	HUANTA	IGUAIN	MACACHACRA	05040403	2 924,02
1348	AYACUCHO	HUANTA	LURICOCHA	HUAYLLAY	05040501	4 341,58
1349	AYACUCHO	HUANTA	LURICOCHA	SIMPAYHUASI	05040502	4 082,60
1350	AYACUCHO	HUANTA	LURICOCHA	LURICOCHA	05040503	4 302,91
1351	AYACUCHO	HUANTA	LURICOCHA	AZÁNGARO	05040504	1 453,16
1352	AYACUCHO	HUANTA	SANTILLANA	ARANHUAY	05040601	6 455,41
1353	AYACUCHO	HUANTA	SANTILLANA	TOCCAS QUESERA	05040602	15 867,26
1354	AYACUCHO	HUANTA	SANTILLANA	SANTILLANA	05040603	6 277,29
1355	AYACUCHO	HUANTA	SIVIA	SAN GERARDO	05040701	33 184,02
1356	AYACUCHO	HUANTA	SIVIA	GUAYAQUIL	05040702	5 962,78
1357	AYACUCHO	HUANTA	SIVIA	SEVITE BAJA	05040703	3 917,63
1358	AYACUCHO	HUANTA	SIVIA	TRIBOLINE	05040704	3 714,84
1359	AYACUCHO	HUANTA	SIVIA	SAN JUAN DE MATUCANA	05040705	12 016,32
1360	AYACUCHO	HUANTA	SIVIA	CHALLHUAMAYO	05040706	20 670,10
1361	AYACUCHO	HUANTA	SIVIA		05040707	10 162,42
1362	AYACUCHO	HUANTA	LLOCHEGUA	GLORIA SOL NACIENTE	05040801	36 989,43
1363	AYACUCHO	HUANTA	LLOCHEGUA	MAYAPO	05040802	5 352,23
1364	AYACUCHO	HUANTA	LLOCHEGUA	LLOCHEGUA	05040803	3 267,39
1365	AYACUCHO	HUANTA	LLOCHEGUA	YARURI	05040804	5 224,52
1366	AYACUCHO	HUANTA	LLOCHEGUA	CORAZÓN PATA	05040805	734,52
1367	AYACUCHO	HUANTA	CANAYRE	PAMPA AURORA	05040901	12 737,29
1368	AYACUCHO	HUANTA	CANAYRE	CANAYRE	05040902	10 757,38
1369	AYACUCHO	HUANTA	CANAYRE	SANTA ROSA	05040903	3 408,05
1370	AYACUCHO	HUANTA	UCHURACCAY	CCARHUAHUANAN	05041001	10 163,31
1371	AYACUCHO	HUANTA	UCHURACCAY	CCANO	05041002	7 663,05
1372	AYACUCHO	HUANTA	UCHURACCAY	UCHURACCAY	05041003	7 720,31
1373	AYACUCHO	HUANTA	PUCACOLPA	SACHABAMBA	05041101	12 197,77
1374	AYACUCHO	HUANTA	PUCACOLPA	PUCACOLPA	05041102	52 908,60
1375	AYACUCHO	HUANTA	PUCACOLPA	HUALLHUA	05041103	6 475,76
1376	AYACUCHO	HUANTA	CHACA	PUROS	05041201	4 723,80
1377	AYACUCHO	HUANTA	CHACA	CHACA	05041202	5 864,20
1378	AYACUCHO	LA MAR	SAN MIGUEL	CHACA	05050101	8 524,22





	Departamento	Provincia	Distrito	Sector Estadístico Agropecuario (SEA)	Cod. SEA	ha SEA
1379	AYACUCHO	LA MAR	SAN MIGUEL	PARIAHUANCA	05050102	8 377,69
1380	AYACUCHO	LA MAR	SAN MIGUEL	AQUILLA	05050103	4 206,96
1381	AYACUCHO	LA MAR	SAN MIGUEL	SOCOS	05050104	6 877,70
1382	AYACUCHO	LA MAR	SAN MIGUEL	COCHAS	05050105	5 113,42
1383	AYACUCHO	LA MAR	SAN MIGUEL	LLAUSA	05050106	11 986,76
1384	AYACUCHO	LA MAR	ANCO	PACOBAMBA	05050201	17 064,10
1385	AYACUCHO	LA MAR	ANCO	UNIÓN PROGRESO	05050202	13 446,81
1386	AYACUCHO	LA MAR	ANCO	PATERINE	05050203	4 267,44
1387	AYACUCHO	LA MAR	ANCO	AMARGURA	05050204	8 349,88
1388	AYACUCHO	LA MAR	ANCO	LECHEMAYO	05050205	10 636,43
1389	AYACUCHO	LA MAR	ANCO	ANCO	05050206	17 799,09
1390	AYACUCHO	LA MAR	ANCO	SACHARACCAY	05050207	7 189,12
1391	AYACUCHO	LA MAR	AYNA	MACHENTE	05050301	2 328,17
1392	AYACUCHO	LA MAR	AYNA	SAN PEDRO	05050302	2 442,84
1393	AYACUCHO	LA MAR	AYNA	LIMONCHAYOCC	05050303	2 973,73
1394	AYACUCHO	LA MAR	AYNA	NARANJAL	05050304	1 356,36
1395	AYACUCHO	LA MAR	AYNA	CARMEN PAMPA	05050305	19 413,61
1396	AYACUCHO	LA MAR	CHILCAS	CHILCAS	05050401	4 723,08
1397	AYACUCHO	LA MAR	CHILCAS	APUCANCHA	05050402	4 402,46
1398	AYACUCHO	LA MAR	CHILCAS	HUEMCHÉ	05050403	6 292,90
1399	AYACUCHO	LA MAR	CHUNGUI	ANGEA	05050501	10 485,12
1400	AYACUCHO	LA MAR	CHUNGUI	PUMICHACA	05050502	8 099,82
1401	AYACUCHO	LA MAR	CHUNGUI	BELLA VISTA	05050503	13 442,70
1402	AYACUCHO	LA MAR	CHUNGUI	CHUNGUI	05050504	19 818,20
1403	AYACUCHO	LA MAR	LUIS CARRANZA	ASNACCPAMPA	05050601	3 273,92
1404	AYACUCHO	LA MAR	LUIS CARRANZA	PAROBAMBA	05050602	5 334,42
1405	AYACUCHO	LA MAR	LUIS CARRANZA	PAMPAS	05050603	4 767,48
1406	AYACUCHO	LA MAR	SANTA ROSA	SAN AGUSTÍN	05050701	1 784,18
1407	AYACUCHO	LA MAR	SANTA ROSA	UNIÓN MEJORADA	05050702	1 224,27
1408	AYACUCHO	LA MAR	SANTA ROSA	LA UNIÓN	05050703	999,48
1409	AYACUCHO	LA MAR	SANTA ROSA	PATACCOCHA	05050704	5 474,21
1410	AYACUCHO	LA MAR	SANTA ROSA	COMUNPIARI	05050705	7 902,56
1411	AYACUCHO	LA MAR	SANTA ROSA	RINCONADA BAJA	05050706	1 150,20
1412	AYACUCHO	LA MAR	SANTA ROSA	SAN LUIS	05050707	807,28
1413	AYACUCHO	LA MAR	SANTA ROSA	HUANCHI	05050708	2 373,09
1414	AYACUCHO	LA MAR	SANTA ROSA	SAN PEDRO	05050709	1 891,66
1415	AYACUCHO	LA MAR	SANTA ROSA	ENCARNACION	05050710	6 142,64
1416	AYACUCHO	LA MAR	SANTA ROSA	CCHAUSANA	05050711	9 132,65
1417	AYACUCHO	LA MAR	TAMBO	CARHUAPAMPA	05050801	8 804,99
1418	AYACUCHO	LA MAR	TAMBO	CHALLHUAMAYO	05050802	8 713,18
1419	AYACUCHO	LA MAR	TAMBO	HUAYAO	05050803	6 635,78
1420	AYACUCHO	LA MAR	TAMBO	SANTA ROSA	05050804	2 771,98
1421	AYACUCHO	LA MAR	TAMBO	MOYA	05050805	4 075,05
1422	AYACUCHO	LA MAR	SAMUGARI	RAYAMA	05050901	4 344,05
1423	AYACUCHO	LA MAR	SAMUGARI	IRIBAMBA	05050902	7 217,09
1424	AYACUCHO	LA MAR	SAMUGARI	PALMAPAMPA	05050903	2 865,38
1425	AYACUCHO	LA MAR	SAMUGARI	PICHIHUILICA	05050904	4 515,96
1426	AYACUCHO	LA MAR	SAMUGARI	MONTERRICO	05050905	19 062,11
1427	AYACUCHO	LA MAR	ANCHIHUAY	TOTORA	05051001	15 734,49
1428	AYACUCHO	LA MAR	ANCHIHUAY	MIRAFLORES	05051002	8 036,82
1429	AYACUCHO	LA MAR	ANCHIHUAY	ANCHIHUAY	05051003	2 915,50
1430	AYACUCHO	LA MAR	ORONCCOY		05051100	55 371,08
1431	AYACUCHO	LUCANAS	PUQUIO	PUQUIO	05060101	36 144,12
1432	AYACUCHO	LUCANAS	PUQUIO	SAN ANDRÉS	05060102	38 665,10
1433	AYACUCHO	LUCANAS	PUQUIO	PAMPARQUE	05060103	11 515,22
1434	AYACUCHO	LUCANAS	AUCARA	AUCARA	05060201	25 149,18
1435	AYACUCHO	LUCANAS	AUCARA	PAMPAMARCA	05060202	62 039,40
1436	AYACUCHO	LUCANAS	CABANA	CABANA	05060301	37 869,82
1437	AYACUCHO	LUCANAS	CABANA	SONDONDO	05060302	2 634,24
1438	AYACUCHO	LUCANAS	CARMEN SALCEDO	CARMEN SALCEDO	05060401	32 607,50
1439	AYACUCHO	LUCANAS	CARMEN SALCEDO	CHIRICRE	05060402	13 780,86
1440	AYACUCHO	LUCANAS	CHAVIÑA	CHAVIÑA	05060501	16 982,22
1441	AYACUCHO	LUCANAS	CHAVIÑA	SAN JOSÉ	05060502	3 512,26
1442	AYACUCHO	LUCANAS	CHAVIÑA	PARA	05060503	16 183,22
1443	AYACUCHO	LUCANAS	CHIPAO	MAYOBAMBA	05060601	84 384,39
1444	AYACUCHO	LUCANAS	CHIPAO	CHIPAO	05060602	31 192,38
1445	AYACUCHO	LUCANAS	HUAC-HUAS	HUAC-HUAS	05060701	8 488,53
1446	AYACUCHO	LUCANAS	HUAC-HUAS	SAYHUA	05060702	12 703,55
1447	AYACUCHO	LUCANAS	HUAC-HUAS	PAYLLIHUA	05060703	10 043,55
1448	AYACUCHO	LUCANAS	LARAMATE		05060899	77 936,10
1449	AYACUCHO	LUCANAS	LEONCIO PRADO	LEONCIO PRADO	05060901	36 973,08
1450	AYACUCHO	LUCANAS	LEONCIO PRADO	NUEVO SANTIAGO	05060902	57 574,22
1451	AYACUCHO	LUCANAS	LEONCIO PRADO	UCHUYMARCA	05060903	16 434,79
1452	AYACUCHO	LUCANAS	LLAUTA	LLAUTA	05061001	19 009,35
1453	AYACUCHO	LUCANAS	LLAUTA	CARHUACUCHO	05061002	7 409,89
1454	AYACUCHO	LUCANAS	LLAUTA	PUCURI	05061003	22 896,15
1455	AYACUCHO	LUCANAS	LUCANAS	LUCANAS	05061101	55 808,14



	Departamento	Provincia	Distrito	Sector Estadístico Agropecuario (SEA)	Cod. SEA	ha SEA
1456	AYACUCHO	LUCANAS	LUCANAS	SANTIAGO DE VADO	05061102	6 066,82
1457	AYACUCHO	LUCANAS	LUCANAS	CCOCHAPATA	05061103	59 210,16
1458	AYACUCHO	LUCANAS	OCAÑA	OCAÑA	05061201	49 486,52
1459	AYACUCHO	LUCANAS	OCAÑA	TOMATE	05061202	22 432,69
1460	AYACUCHO	LUCANAS	OCAÑA	SONCONCHE	05061203	13 921,64
1461	AYACUCHO	LUCANAS	OTOCA	OTOCA	05061301	32 875,40
1462	AYACUCHO	LUCANAS	OTOCA	URUIZA	05061302	22 659,75
1463	AYACUCHO	LUCANAS	OTOCA	CONCEPCIÓN	05061303	16 067,48
1464	AYACUCHO	LUCANAS	SAISA	SAISA	05061401	25 504,51
1465	AYACUCHO	LUCANAS	SAISA	BUENA VISTA	05061402	32 021,59
1466	AYACUCHO	LUCANAS	SAN CRISTÓBAL	SAN CRISTÓBAL	05061501	30 700,38
1467	AYACUCHO	LUCANAS	SAN CRISTÓBAL	APURÍMAC	05061502	10 019,12
1468	AYACUCHO	LUCANAS	SAN JUAN	UTEC	05061601	2 743,94
1469	AYACUCHO	LUCANAS	SAN JUAN	SAN JUAN	05061602	1 938,69
1470	AYACUCHO	LUCANAS	SAN PEDRO	SAN PEDRO	05061701	14 912,87
1471	AYACUCHO	LUCANAS	SAN PEDRO	SAN ANTONIO	05061702	54 948,46
1472	AYACUCHO	LUCANAS	SAN PEDRO	SANTA ANA	05061703	2 843,06
1473	AYACUCHO	LUCANAS	SAN PEDRO DE PALCO	PALCO	05061801	47 624,86
1474	AYACUCHO	LUCANAS	SAN PEDRO DE PALCO	TOTORA	05061802	4 384,11
1475	AYACUCHO	LUCANAS	SANCOS	SANCOS	05061901	15 037,20
1476	AYACUCHO	LUCANAS	SANCOS	CHAQUIPAMPA	05061902	87 027,62
1477	AYACUCHO	LUCANAS	SANCOS	LAMPALLA	05061903	48 255,14
1478	AYACUCHO	LUCANAS	SANTA ANA DE HUAYCAHUACHO	HUAYCAHUACHO	05062001	4 548,10
1479	AYACUCHO	LUCANAS	SANTA LUCIA	SANTA LUCIA	05062101	69 480,89
1480	AYACUCHO	LUCANAS	SANTA LUCIA	UCHUYTAMBO	05062102	33 846,00
1481	AYACUCHO	PARINACOCHAS	CORACORA	AYCARA	05070101	81 412,21
1482	AYACUCHO	PARINACOCHAS	CORACORA	RUPASCCAHUASI	05070102	15 813,29
1483	AYACUCHO	PARINACOCHAS	CORACORA	CORACORA	05070103	17 569,42
1484	AYACUCHO	PARINACOCHAS	CORACORA	MUCHAPAMPA	05070104	24 001,41
1485	AYACUCHO	PARINACOCHAS	CHUMPI	ACOS	05070201	9 105,51
1486	AYACUCHO	PARINACOCHAS	CHUMPI	CHUMPI	05070202	5 881,10
1487	AYACUCHO	PARINACOCHAS	CHUMPI	BELLAVISTA	05070203	15 161,38
1488	AYACUCHO	PARINACOCHAS	CHUMPI	CARHUANILLA	05070204	7 061,63
1489	AYACUCHO	PARINACOCHAS	CORONEL CASTAÑEDA	CORONEL CASTAÑEDA	05070301	108 082,18
1490	AYACUCHO	PARINACOCHAS	PACAPAUZA	PACAPAUZA	05070401	14 703,17
1491	AYACUCHO	PARINACOCHAS	PULLO	PUEBLO NUEVO	05070501	17 730,05
1492	AYACUCHO	PARINACOCHAS	PULLO	SACSARA	05070502	7 353,57
1493	AYACUCHO	PARINACOCHAS	PULLO	PULLO	05070503	9 075,03
1494	AYACUCHO	PARINACOCHAS	PULLO	CHUSI	05070504	14 861,12
1495	AYACUCHO	PARINACOCHAS	PULLO	TARCO	05070505	60 287,34
1496	AYACUCHO	PARINACOCHAS	PULLO	MALCO	05070506	46 942,28
1497	AYACUCHO	PARINACOCHAS	PUYUSCA	COLLONI	05070601	18 925,80
1498	AYACUCHO	PARINACOCHAS	PUYUSCA	INCUYO	05070602	15 678,41
1499	AYACUCHO	PARINACOCHAS	PUYUSCA	CALERA	05070603	29 708,28
1500	AYACUCHO	PARINACOCHAS	SAN FRANCISCO DE RAVACAYCO	SAN FRANCISCO DE REVACAYCO	05070701	10 299,15
1501	AYACUCHO	PARINACOCHAS	UPAHUACHO	UPAHUACHO	05070801	57 654,66
1502	AYACUCHO	PAUCAR DEL SARA	PAUSA	PAUSA	05080101	1 587,25
1503	AYACUCHO	PAUCAR DEL SARA	PAUSA	MIRMACA	05080102	5 461,51
1504	AYACUCHO	PAUCAR DEL SARA	PAUSA	CASIRE	05080103	18 093,05
1505	AYACUCHO	PAUCAR DEL SARA	COLTA	COLTA	05080201	4 266,91
1506	AYACUCHO	PAUCAR DEL SARA	COLTA	POMACOCHA	05080202	20 545,84
1507	AYACUCHO	PAUCAR DEL SARA	CORCULLA	CORCULLA	05080301	3 118,42
1508	AYACUCHO	PAUCAR DEL SARA	CORCULLA	PAMPACHACRA	05080302	6 968,92
1509	AYACUCHO	PAUCAR DEL SARA	LAMPA	LAMPA	05080401	2 009,63
1510	AYACUCHO	PAUCAR DEL SARA	LAMPA	SAN SEBASTIÁN	05080402	3 889,16
1511	AYACUCHO	PAUCAR DEL SARA	LAMPA	CHACARAY	05080403	22 198,86
1512	AYACUCHO	PAUCAR DEL SARA	MARCABAMBA	MARCABAMBA	05080501	8 744,98
1513	AYACUCHO	PAUCAR DEL SARA	MARCABAMBA	SEQUELLO	05080502	3 290,19
1514	AYACUCHO	PAUCAR DEL SARA	OYOLO	OYOLO	05080601	79 386,87
1515	AYACUCHO	PAUCAR DEL SARA	PARARCA	PARARCA	05080701	3 634,09
1516	AYACUCHO	PAUCAR DEL SARA	PARARCA	AULLA	05080702	2 031,48



	Departamento	Provincia	Distrito	Sector Estadístico Agropecuario (SEA)	Cod. SEA	ha SEA
1517	AYACUCHO	PAUCAR DEL SARA SARA	SAN JAVIER DE ALPABAMBA	SAN JAVIER DE ALPABAMBA	05080801	5 650,88
1518	AYACUCHO	PAUCAR DEL SARA SARA	SAN JAVIER DE ALPABAMBA	HUALLHUA	05080802	6 099,61
1519	AYACUCHO	PAUCAR DEL SARA SARA	SAN JOSÉ DE USHUA	USHUA	05080901	2 841,82
1520	AYACUCHO	PAUCAR DEL SARA SARA	SARA SARA	QUILCATO	05081001	8 502,00
1521	AYACUCHO	SUCRE	QUEROBAMBA	CHONTA	05090101	5 969,29
1522	AYACUCHO	SUCRE	QUEROBAMBA	HUICSE	05090102	4 258,17
1523	AYACUCHO	SUCRE	QUEROBAMBA	POMA	05090103	5 138,99
1524	AYACUCHO	SUCRE	QUEROBAMBA	QUEROBAMBA	05090104	12 834,84
1525	AYACUCHO	SUCRE	BELÉN	BELÉN	05090201	3 633,88
1526	AYACUCHO	SUCRE	CHALCOS	CHALCOS	05090301	2 509,02
1527	AYACUCHO	SUCRE	CHALCOS	PAMPARCA	05090302	2 978,23
1528	AYACUCHO	SUCRE	CHILCAYOC	CHILCAYOC	05090401	1 681,09
1529	AYACUCHO	SUCRE	CHILCAYOC	QATUN RUMI	05090402	1 294,36
1530	AYACUCHO	SUCRE	HUACAÑA	CHUSCHAMA	05090501	2 820,09
1531	AYACUCHO	SUCRE	HUACAÑA	HUACAÑA	05090502	11 579,88
1532	AYACUCHO	SUCRE	MORCOLLA	PINCOCALLA	05090601	5 156,70
1533	AYACUCHO	SUCRE	MORCOLLA	MORCOLLA	05090602	4 116,61
1534	AYACUCHO	SUCRE	MORCOLLA	TINTAY	05090603	19 609,27
1535	AYACUCHO	SUCRE	PAICO	SIHUE	05090701	2 491,60
1536	AYACUCHO	SUCRE	PAICO	PAICO	05090702	5 438,62
1537	AYACUCHO	SUCRE	SAN PEDRO DE LARCAY	LARCAY	05090801	29 278,23
1538	AYACUCHO	SUCRE	SAN PEDRO DE LARCAY	CHICHA	05090802	2 141,82
1539	AYACUCHO	SUCRE	SAN SALVADOR DE QUIJE	HUAYHUANI	05090901	1 451,40
1540	AYACUCHO	SUCRE	SAN SALVADOR DE QUIJE	QUIJE	05090902	12 726,92
1541	AYACUCHO	SUCRE	SANTIAGO DE PAUCARAY	SANTIAGO DE PAUCARAY	05091001	1 650,14
1542	AYACUCHO	SUCRE	SANTIAGO DE PAUCARAY	AUTAMA	05091002	4 502,64
1543	AYACUCHO	SUCRE	SORAS	SORAS	05091101	35 171,12
1544	AYACUCHO	VÍCTOR FAJARDO	HUANCAPI	PITAHUA	05100101	1 643,38
1545	AYACUCHO	VÍCTOR FAJARDO	HUANCAPI	HABAS PAMPA	05100102	1 602,08
1546	AYACUCHO	VÍCTOR FAJARDO	HUANCAPI	LUREN DE CCOCHA	05100103	4 098,51
1547	AYACUCHO	VÍCTOR FAJARDO	HUANCAPI	HUANCAPI	05100104	16 579,87
1548	AYACUCHO	VÍCTOR FAJARDO	ALCAMENCA	CARAMPA	05100201	5 724,30
1549	AYACUCHO	VÍCTOR FAJARDO	ALCAMENCA	HUAMBO	05100202	3 196,20
1550	AYACUCHO	VÍCTOR FAJARDO	ALCAMENCA	ALCAMENCA	05100203	2 674,49
1551	AYACUCHO	VÍCTOR FAJARDO	APONGO	APONGO	05100301	12 540,71
1552	AYACUCHO	VÍCTOR FAJARDO	APONGO	CHILLANCCAY	05100302	5 032,22
1553	AYACUCHO	VÍCTOR FAJARDO	ASQUIPATA	MORCOLLA CHICO	05100401	4 966,71
1554	AYACUCHO	VÍCTOR FAJARDO	ASQUIPATA	ASQUIPATA	05100402	2 166,04
1555	AYACUCHO	VÍCTOR FAJARDO	CANARIA	CANARIA	05100501	7 550,97
1556	AYACUCHO	VÍCTOR FAJARDO	CANARIA	TACA	05100502	8 465,12
1557	AYACUCHO	VÍCTOR FAJARDO	CANARIA	RACCAYA	05100503	5 318,35
1558	AYACUCHO	VÍCTOR FAJARDO	CANARIA	UMASI	05100504	5 173,33
1559	AYACUCHO	VÍCTOR FAJARDO	CAYARA	CAYARA	05100601	2 655,76
1560	AYACUCHO	VÍCTOR FAJARDO	CAYARA	ATAHUI	05100602	1 867,22
1561	AYACUCHO	VÍCTOR FAJARDO	CAYARA	CHINCHEROS	05100603	1 824,54
1562	AYACUCHO	VÍCTOR FAJARDO	COLCA	SAN JOSÉ DE SUCRE	05100701	695,68
1563	AYACUCHO	VÍCTOR FAJARDO	COLCA	QUILLA	05100702	1 324,03
1564	AYACUCHO	VÍCTOR FAJARDO	COLCA	COLCA	05100703	4 364,03
1565	AYACUCHO	VÍCTOR FAJARDO	HUAMANQUIQUIA	PATARA	05100801	1 472,12
1566	AYACUCHO	VÍCTOR FAJARDO	HUAMANQUIQUIA	HUAMANQUIQUIA	05100802	3 373,70
1567	AYACUCHO	VÍCTOR FAJARDO	HUAMANQUIQUIA	TINCA	05100803	1 125,56
1568	AYACUCHO	VÍCTOR FAJARDO	HUAMANQUIQUIA	UCHO	05100804	1 268,33
1569	AYACUCHO	VÍCTOR FAJARDO	HUANCARAYLLA	LLUSITA	05100901	5 550,35
1570	AYACUCHO	VÍCTOR FAJARDO	HUANCARAYLLA	HUANCARAYLLA	05100902	3 060,64
1571	AYACUCHO	VÍCTOR FAJARDO	HUANCARAYLLA	CIRCAMARCA	05100903	7 599,79
1572	AYACUCHO	VÍCTOR FAJARDO	HUAYA	HUALLA	05101001	10 757,36
1573	AYACUCHO	VÍCTOR FAJARDO	HUAYA	TIQUIHUA	05101002	4 904,83
1574	AYACUCHO	VÍCTOR FAJARDO	SARHUA	SARHUA	05101101	16 647,46
1575	AYACUCHO	VÍCTOR FAJARDO	SARHUA	AUQUILLA	05101102	10 959,15
1576	AYACUCHO	VÍCTOR FAJARDO	SARHUA	HUARCAYA	05101103	2 212,88
1577	AYACUCHO	VÍCTOR FAJARDO	SARHUA	TOMANGA	05101104	8 046,65
1578	AYACUCHO	VÍCTOR FAJARDO	VILCANCHOS	ESPIE	05101201	14 805,20
1579	AYACUCHO	VÍCTOR FAJARDO	VILCANCHOS	VILCANCHOS	05101202	8 150,86
1580	AYACUCHO	VÍCTOR FAJARDO	VILCANCHOS	COCAS	05101203	14 214,78
1581	AYACUCHO	VÍCTOR FAJARDO	VILCANCHOS	URANCANCHA	05101204	3 289,16
1582	AYACUCHO	VÍCTOR FAJARDO	VILCANCHOS	SAN JACINTO	05101205	7 204,29
1583	AYACUCHO	VÍCTOR FAJARDO	VILCANCHOS	HUANCANO	05101206	2 298,90
1584	AYACUCHO	VILCAS HUAMÁN	VILCAS HUAMÁN	VILCAS HUAMÁN	05110101	5 773,03
1585	AYACUCHO	VILCAS HUAMÁN	VILCAS HUAMÁN	POMATAMBO	05110102	4 454,00
1586	AYACUCHO	VILCAS HUAMÁN	VILCAS HUAMÁN	HUANCAPUQUIO	05110103	5 311,06
1587	AYACUCHO	VILCAS HUAMÁN	VILCAS HUAMÁN	CHURIA	05110104	3 371,64
1588	AYACUCHO	VILCAS HUAMÁN	VILCAS HUAMÁN	SOQUIA	05110105	3 110,13
1589	AYACUCHO	VILCAS HUAMÁN	ACCOMARCA	ACCOMARCA	05110201	4 365,11





Departamento	Provincia	Distrito	Sector Estadístico Agropecuario (SEA)	Cod. SEA	ha SEA	
1590	AYACUCHO	VILCAS HUAMÁN	ACCOMARCA	PONGOCOCHA	05110202	4 278,19
1591	AYACUCHO	VILCAS HUAMÁN	CARHUANCA	SAN MIGUEL RAYMI	05110301	3 692,69
1592	AYACUCHO	VILCAS HUAMÁN	CARHUANCA	CARHUANCA	05110302	1 733,73
1593	AYACUCHO	VILCAS HUAMÁN	CONCEPCIÓN	CONCEPCIÓN	05110401	9 139,14
1594	AYACUCHO	VILCAS HUAMÁN	CONCEPCIÓN	PACOMARCA	05110402	7 467,97
1595	AYACUCHO	VILCAS HUAMÁN	CONCEPCIÓN	ASTANYA	05110403	4 566,16
1596	AYACUCHO	VILCAS HUAMÁN	HUAMBALPA	CHURIACUCHO	05110501	5 670,43
1597	AYACUCHO	VILCAS HUAMÁN	HUAMBALPA	HUAMBALPA	05110502	3 826,49
1598	AYACUCHO	VILCAS HUAMÁN	HUAMBALPA	SAN ANTONIO COCHA	05110503	6 794,09
1599	AYACUCHO	VILCAS HUAMÁN	INDEPENDENCIA	PACCHAHUALLHUA	05110601	3 029,23
1600	AYACUCHO	VILCAS HUAMÁN	INDEPENDENCIA	QUIHUAS	05110602	1 761,04
1601	AYACUCHO	VILCAS HUAMÁN	INDEPENDENCIA	CHIRURA	05110603	4 016,86
1602	AYACUCHO	VILCAS HUAMÁN	SAURAMA	SAURAMA	05110701	3 617,77
1603	AYACUCHO	VILCAS HUAMÁN	SAURAMA	HUALLHUA	05110702	5 302,15
1604	AYACUCHO	VILCAS HUAMÁN	VISCHONGO	PALLCCACANCHA	05110801	8 611,54
1605	AYACUCHO	VILCAS HUAMÁN	VISCHONGO	VISCHONGO	05110802	9 025,56
1606	AYACUCHO	VILCAS HUAMÁN	VISCHONGO	POMACOCHA	05110803	5 413,63
1607	AYACUCHO	VILCAS HUAMÁN	VISCHONGO	PACCHA	05110804	3 423,85
1606	CAJAMARCA	CAJAMARCA	CAJAMARCA	PORCON	06010101	22 631,14
1607	CAJAMARCA	CAJAMARCA	CAJAMARCA	AGOCUCHO	06010102	4 501,45
1608	CAJAMARCA	CAJAMARCA	CAJAMARCA	CUMBE MAYO	06010103	4 288,72
1609	CAJAMARCA	CAJAMARCA	CAJAMARCA	CHAMIS	06010104	6 513,36
1610	CAJAMARCA	CAJAMARCA	ASUNCIÓN	ASCAT	06010201	7 620,78
1611	CAJAMARCA	CAJAMARCA	ASUNCIÓN	ASUNCIÓN	06010202	3 836,90
1612	CAJAMARCA	CAJAMARCA	ASUNCIÓN	MOLLEPATA	06010203	3 498,79
1613	CAJAMARCA	CAJAMARCA	ASUNCIÓN	CATULLA	06010204	6 460,40
1614	CAJAMARCA	CAJAMARCA	CHETILLA	LLULLAPUQUIO	06010301	3 961,45
1615	CAJAMARCA	CAJAMARCA	CHETILLA	CHETILLA	06010302	1 655,67
1616	CAJAMARCA	CAJAMARCA	CHETILLA	CADENA	06010303	1 740,92
1617	CAJAMARCA	CAJAMARCA	COSPAN	COSPAN	06010401	14 790,29
1618	CAJAMARCA	CAJAMARCA	COSPAN	SALAGUAL	06010402	16 805,68
1619	CAJAMARCA	CAJAMARCA	COSPAN	RAMBRAN	06010403	8 657,35
1620	CAJAMARCA	CAJAMARCA	COSPAN	CAMPODEN	06010404	6 733,34
1621	CAJAMARCA	CAJAMARCA	COSPAN	SANTO DOMINGO	06010405	8 324,79
1622	CAJAMARCA	CAJAMARCA	ENCAÑADA	YANACANCHA GRANDE	06010501	7 923,30
1623	CAJAMARCA	CAJAMARCA	ENCAÑADA	YANACANCHA BAJA	06010502	3 415,52
1624	CAJAMARCA	CAJAMARCA	ENCAÑADA	CHANTA ALTA	06010503	6 022,56
1625	CAJAMARCA	CAJAMARCA	ENCAÑADA	COMBAYO	06010504	16 393,60
1626	CAJAMARCA	CAJAMARCA	ENCAÑADA	TOLDOPATA	06010505	6 609,72
1627	CAJAMARCA	CAJAMARCA	ENCAÑADA	ENCAÑADA	06010506	12 054,38
1628	CAJAMARCA	CAJAMARCA	ENCAÑADA	NUEVO PERÚ	06010507	4 835,61
1629	CAJAMARCA	CAJAMARCA	ENCAÑADA	ROSARIO DE POLLOC	06010508	6 169,38
1630	CAJAMARCA	CAJAMARCA	JESÚS	CHUQUITA	06010601	9 505,50
1631	CAJAMARCA	CAJAMARCA	JESÚS	JESÚS	06010602	9 734,99
1632	CAJAMARCA	CAJAMARCA	JESÚS	AGOPITI	06010603	10 314,85
1633	CAJAMARCA	CAJAMARCA	LLACANORA	HUAYRAPONGO-SHAULLO GRANDE	06010701	930,95
1634	CAJAMARCA	CAJAMARCA	LLACANORA	EL TAMBO-SULLUSCOCHA	06010702	2 653,30
1635	CAJAMARCA	CAJAMARCA	LLACANORA	LA VICTORIA-YANAMARCA	06010703	1 498,08
1636	CAJAMARCA	CAJAMARCA	LOS BAÑOS DEL INCA	MASHCON-SHULTIN	06010801	6 091,86
1637	CAJAMARCA	CAJAMARCA	LOS BAÑOS DEL INCA	LA QUINUA	06010802	8 726,00
1638	CAJAMARCA	CAJAMARCA	LOS BAÑOS DEL INCA	CHONTA	06010803	5 735,03
1639	CAJAMARCA	CAJAMARCA	LOS BAÑOS DEL INCA	PAMPA DE LA CULEBRA	06010804	3 751,87
1640	CAJAMARCA	CAJAMARCA	LOS BAÑOS DEL INCA	OTUZCO-BAÑOS DEL INCA-PUYLUCANA	06010805	3 925,61
1641	CAJAMARCA	CAJAMARCA	MAGDALENA	SUCCHABAMBA	06010901	3 903,51
1642	CAJAMARCA	CAJAMARCA	MAGDALENA	CUMBICUS	06010902	4 568,53
1643	CAJAMARCA	CAJAMARCA	MAGDALENA	CHOROPAMPA	06010903	8 043,94
1644	CAJAMARCA	CAJAMARCA	MAGDALENA	MAGDALENA	06010904	4 200,36
1645	CAJAMARCA	CAJAMARCA	MATARA	CHOROMARCA	06011001	1 748,32
1646	CAJAMARCA	CAJAMARCA	MATARA	CHIM	06011002	1 083,44
1647	CAJAMARCA	CAJAMARCA	MATARA	CONDORMARCA	06011003	1 681,77
1648	CAJAMARCA	CAJAMARCA	MATARA	JOCOS	06011004	1 250,07
1649	CAJAMARCA	CAJAMARCA	NAMORA	SAN NICOLÁS	06011101	4 760,09
1650	CAJAMARCA	CAJAMARCA	NAMORA	QUELLUACOCHA	06011102	5 883,49
1651	CAJAMARCA	CAJAMARCA	NAMORA	LA MASMA	06011103	5 145,02
1652	CAJAMARCA	CAJAMARCA	SAN JUAN	YUMAGUAL	06011201	1 682,84
1653	CAJAMARCA	CAJAMARCA	SAN JUAN	CHOTEN	06011202	1 920,81
1654	CAJAMARCA	CAJAMARCA	SAN JUAN	HUACRARUCO	06011203	2 154,49
1655	CAJAMARCA	CAJAMARCA	SAN JUAN	CACHILGON	06011204	608,03
1656	CAJAMARCA	CAJAMARCA	SAN JUAN	QUIVINCHAN	06011205	876,17
1657	CAJAMARCA	CAJABAMBA	CAJABAMBA	CAJABAMBA	06020101	10 933,92
1658	CAJAMARCA	CAJABAMBA	CAJABAMBA	COLCABAMBA	06020102	8 111,21
1659	CAJAMARCA	CAJABAMBA	CACHACHI	CACHACHI	06020201	32 650,62
1660	CAJAMARCA	CAJABAMBA	CACHACHI	ALGAMARCA	06020202	49 212,99
1661	CAJAMARCA	CAJABAMBA	CONDEBAMBA	MALCAS	06020301	11 105,33
1662	CAJAMARCA	CAJABAMBA	CONDEBAMBA	CAUDAY	06020302	8 624,76
1663	CAJAMARCA	CAJABAMBA	SITACOCHA	SITACOCHA	06020401	28 670,26



	Departamento	Provincia	Distrito	Sector Estadístico Agropecuario (SEA)	Cod. SEA	ha SEA
1664	CAJAMARCA	CAJABAMBA	SITACOCHA	MARCAMACHAY	06020402	29 561,67
1665	CAJAMARCA	CELENDÍN	CELENDÍN	CAHUAYPAMPA	06030101	2 652,71
1666	CAJAMARCA	CELENDÍN	CELENDÍN	CELENDÍN	06030102	4 719,58
1667	CAJAMARCA	CELENDÍN	CELENDÍN	HORNOPAMPA	06030103	33 006,46
1668	CAJAMARCA	CELENDÍN	CHUMUCH	BELLA AURORA	06030201	4 854,12
1669	CAJAMARCA	CELENDÍN	CHUMUCH	CHUMUCH	06030202	15 664,28
1670	CAJAMARCA	CELENDÍN	CORTEGANA	SAN ANTONIO	06030301	5 137,50
1671	CAJAMARCA	CELENDÍN	CORTEGANA	CORTEGANA	06030302	20 064,39
1672	CAJAMARCA	CELENDÍN	HUASMIN	JADIBAMBA	06030401	29 067,42
1673	CAJAMARCA	CELENDÍN	HUASMIN	JERES	06030402	5 754,54
1674	CAJAMARCA	CELENDÍN	HUASMIN	HUASMIN	06030403	9 779,48
1675	CAJAMARCA	CELENDÍN	JORGE CHÁVEZ	JORGE CHÁVEZ	06030501	5 191,77
1676	CAJAMARCA	CELENDÍN	JOSÉ GÁLVEZ	FRAYLECOCHA	06030601	3 231,04
1677	CAJAMARCA	CELENDÍN	JOSÉ GÁLVEZ	JOSÉ GÁLVEZ	06030602	1 813,78
1678	CAJAMARCA	CELENDÍN	MIGUEL IGLESIAS	CAMPO ALEGRE	06030701	18 057,18
1679	CAJAMARCA	CELENDÍN	MIGUEL IGLESIAS	PIZON	06030702	8 226,33
1680	CAJAMARCA	CELENDÍN	OXAMARCA	SAUCEPAMPA	06030801	15 872,62
1681	CAJAMARCA	CELENDÍN	OXAMARCA	TALLAMBO	06030802	12 329,21
1682	CAJAMARCA	CELENDÍN	SOROCHUCO	LLAVIDQUE	06030901	12 011,17
1683	CAJAMARCA	CELENDÍN	SOROCHUCO	SOROCHUCO	06030902	2 302,95
1684	CAJAMARCA	CELENDÍN	SOROCHUCO	SALACAT	06030903	2 372,02
1685	CAJAMARCA	CELENDÍN	SUCRE	SUCRE	06031001	4 034,81
1686	CAJAMARCA	CELENDÍN	SUCRE	CRUZCONGA	06031002	22 243,36
1687	CAJAMARCA	CELENDÍN	UTCO	LIMÓN	06031101	3 409,97
1688	CAJAMARCA	CELENDÍN	UTCO	EL UTCO	06031102	6 499,84
1689	CAJAMARCA	CELENDÍN	LA LIBERTAD DE PALLAN	LA LIBERTAD DE PALLAN	06031201	9 387,43
1690	CAJAMARCA	CELENDÍN	LA LIBERTAD DE PALLAN	EL TRIUNFO SARAUZ	06031202	7 584,98
1691	CAJAMARCA	CHOTA	CHOTA	CHUYABAMBA	06040101	5 458,59
1692	CAJAMARCA	CHOTA	CHOTA	PINGOBAMBA	06040102	3 569,71
1693	CAJAMARCA	CHOTA	CHOTA	COLPATUAPAMPA	06040103	6 863,68
1694	CAJAMARCA	CHOTA	CHOTA	CUYUMALCA	06040104	2 753,76
1695	CAJAMARCA	CHOTA	CHOTA	REJOPAMPA	06040105	4 647,92
1696	CAJAMARCA	CHOTA	CHOTA	CABRACANCHA BAJO	06040106	3 351,62
1697	CAJAMARCA	CHOTA	ANGUIA	CHUGUR	06040201	6 440,86
1698	CAJAMARCA	CHOTA	ANGUIA	TENDAL	06040202	8 829,92
1699	CAJAMARCA	CHOTA	CHADIN	CHADIN 1	06040301	1 035,98
1700	CAJAMARCA	CHOTA	CHADIN	LA UNIÓN	06040302	2 372,91
1701	CAJAMARCA	CHOTA	CHADIN	SAN JUAN	06040303	3 077,39
1702	CAJAMARCA	CHOTA	CHIGUIRIP	PICHIGAN	06040401	1 106,27
1703	CAJAMARCA	CHOTA	CHIGUIRIP	TUGUSA	06040402	1 505,92
1704	CAJAMARCA	CHOTA	CHIGUIRIP	LA LAGUNA	06040403	1 041,95
1705	CAJAMARCA	CHOTA	CHIGUIRIP	LA TORRE	06040404	1 162,82
1706	CAJAMARCA	CHOTA	CHIMBAN	CHIMBAN	06040501	9 177,52
1707	CAJAMARCA	CHOTA	CHIMBAN	SAN JOSÉ	06040502	5 373,16
1708	CAJAMARCA	CHOTA	CHOROPAMPA	COMUGAN	06040601	8 107,31
1709	CAJAMARCA	CHOTA	CHOROPAMPA	MANGALPA	06040602	8 399,51
1710	CAJAMARCA	CHOTA	CHOROPAMPA	CHOROPAMPA	06040603	4 252,96
1711	CAJAMARCA	CHOTA	COCHABAMBA	PALO SOLO	06040701	2 769,12
1712	CAJAMARCA	CHOTA	COCHABAMBA	EL REJO	06040702	1 122,22
1713	CAJAMARCA	CHOTA	COCHABAMBA	EL TAYAL	06040703	1 963,50
1714	CAJAMARCA	CHOTA	COCHABAMBA	EL MARCO	06040704	3 979,37
1715	CAJAMARCA	CHOTA	COCHABAMBA	SEXEPAMPA	06040705	1 951,63
1716	CAJAMARCA	CHOTA	CONCHAN	CHETILLA	06040801	9 362,74
1717	CAJAMARCA	CHOTA	CONCHAN	SAN PEDRO	06040802	3 497,10
1718	CAJAMARCA	CHOTA	CONCHAN	CRUZ CONGA	06040803	2 441,71
1719	CAJAMARCA	CHOTA	HUAMBOS	MOLLEBAMBA	06040901	4 859,04
1720	CAJAMARCA	CHOTA	HUAMBOS	CARUARUNDO	06040902	4 797,17
1721	CAJAMARCA	CHOTA	HUAMBOS	YAMALLUC	06040903	4 067,11
1722	CAJAMARCA	CHOTA	HUAMBOS	CHONTABAMBA	06040904	8 242,20
1723	CAJAMARCA	CHOTA	HUAMBOS	CHIRIBAMBA	06040905	2 582,85
1724	CAJAMARCA	CHOTA	LAJAS	SAN CARLOS ALTO	06041001	1 512,85
1725	CAJAMARCA	CHOTA	LAJAS	CHOROCANCHA	06041002	1 882,31
1726	CAJAMARCA	CHOTA	LAJAS	PACOBAMBA	06041003	1 902,56
1727	CAJAMARCA	CHOTA	LAJAS	OLMOS	06041004	3 623,88
1728	CAJAMARCA	CHOTA	LAJAS	LAJAS ALTAS BAJO	06041005	3 183,98
1729	CAJAMARCA	CHOTA	LLAMA	TIMON	06041101	9 619,45
1730	CAJAMARCA	CHOTA	LLAMA	SAN ANTONIO	06041102	4 496,57
1731	CAJAMARCA	CHOTA	LLAMA	LA COLMENA	06041103	4 558,18
1732	CAJAMARCA	CHOTA	LLAMA	PACOPUQUIO	06041104	7 430,73
1733	CAJAMARCA	CHOTA	LLAMA	SAN JUAN DE COJIN	06041105	8 268,31
1734	CAJAMARCA	CHOTA	LLAMA	MAYCHIL	06041106	4 590,36
1735	CAJAMARCA	CHOTA	LLAMA	LA RAMADA	06041107	10 110,30
1736	CAJAMARCA	CHOTA	MIRACOSTA	SANGANA	06041201	10 981,93
1737	CAJAMARCA	CHOTA	MIRACOSTA	MIRACOSTA	06041202	11 995,94
1738	CAJAMARCA	CHOTA	MIRACOSTA	CHUNIS	06041203	7 680,97
1739	CAJAMARCA	CHOTA	MIRACOSTA	ANGUYACU	06041204	6 078,22
1740	CAJAMARCA	CHOTA	MIRACOSTA	EL GUAYABO	06041205	5 385,26



Departamento	Provincia	Distrito	Sector Estadístico Agropecuario (SEA)	Cod. SEA	ha SEA	
1741	CAJAMARCA	CHOTA	PACCHA	CHONTABAMBA	06041301	762,28
1742	CAJAMARCA	CHOTA	PACCHA	REJOPAMPA	06041302	4 159,08
1743	CAJAMARCA	CHOTA	PACCHA	UÑIGAN	06041303	4 893,00
1744	CAJAMARCA	CHOTA	PION	PION	06041401	7 960,09
1745	CAJAMARCA	CHOTA	PION	EL CAUCHO	06041402	6 171,93
1746	CAJAMARCA	CHOTA	QUEROCOTO	LA GRANJA	06041501	13 393,70
1747	CAJAMARCA	CHOTA	QUEROCOTO	MITOBAMBA	06041502	3 078,49
1748	CAJAMARCA	CHOTA	QUEROCOTO	SIGUES	06041503	4 101,41
1749	CAJAMARCA	CHOTA	QUEROCOTO	EL NARANJO	06041504	2 225,21
1750	CAJAMARCA	CHOTA	QUEROCOTO	QUEROCOTO	06041505	7 065,05
1751	CAJAMARCA	CHOTA	SAN JUAN DE LICUPIS	SAN JUAN DE LICUPIS	06041601	4 084,14
1752	CAJAMARCA	CHOTA	SAN JUAN DE LICUPIS	NUEVA ESPERANZA	06041602	2 162,57
1753	CAJAMARCA	CHOTA	SAN JUAN DE LICUPIS	LA MUCHALA	06041603	7 396,27
1754	CAJAMARCA	CHOTA	SAN JUAN DE LICUPIS	TAYAL	06041604	6 368,28
1755	CAJAMARCA	CHOTA	TACABAMBA	JALCANUNGO	06041701	5 278,41
1756	CAJAMARCA	CHOTA	TACABAMBA	LA PUCARA	06041702	4 219,18
1757	CAJAMARCA	CHOTA	TACABAMBA	CHUCMAR	06041703	2 160,19
1758	CAJAMARCA	CHOTA	TACABAMBA	CHOAGUIT	06041704	2 055,73
1759	CAJAMARCA	CHOTA	TACABAMBA	AYAQUE	06041705	3 421,86
1760	CAJAMARCA	CHOTA	TACABAMBA	PUÑA	06041706	2 196,67
1761	CAJAMARCA	CHOTA	TOCMOCHE	TOCMOCHE	06041801	1 743,96
1762	CAJAMARCA	CHOTA	TOCMOCHE	LLACADEN	06041802	3 129,94
1763	CAJAMARCA	CHOTA	TOCMOCHE	CASUPE	06041803	8 746,23
1764	CAJAMARCA	CHOTA	TOCMOCHE	MAYASCON	06041804	8 075,19
1765	CAJAMARCA	CHOTA	CHALAMARCA	EL VERDE	06041901	3 576,13
1766	CAJAMARCA	CHOTA	CHALAMARCA	CHALAMARCA	06041902	4 336,88
1767	CAJAMARCA	CHOTA	CHALAMARCA	MASINTRANCA	06041903	3 966,22
1768	CAJAMARCA	CHOTA	CHALAMARCA	NUMBRAL	06041904	5 879,66
1769	CAJAMARCA	CONTUMAZA	CONTUMAZA	EL GUAYABO	06050101	6 755,56
1770	CAJAMARCA	CONTUMAZA	CONTUMAZA	CHANTA	06050102	6 377,81
1771	CAJAMARCA	CONTUMAZA	CONTUMAZA	SAN ANTONIO	06050103	11 207,32
1772	CAJAMARCA	CONTUMAZA	CONTUMAZA	JADON	06050104	5 953,94
1773	CAJAMARCA	CONTUMAZA	CONTUMAZA	CONTUMAZA	06050105	4 914,91
1774	CAJAMARCA	CONTUMAZA	CHILETE	CHILETE	06050201	13 137,99
1775	CAJAMARCA	CONTUMAZA	CUPISNIQUE	SANTA CATALINA	06050301	5 690,39
1776	CAJAMARCA	CONTUMAZA	CUPISNIQUE	TRINIDAD	06050302	23 607,37
1777	CAJAMARCA	CONTUMAZA	GUZMANGO	TOTORILLAS	06050401	1 456,99
1778	CAJAMARCA	CONTUMAZA	GUZMANGO	GUZMANGO	06050402	3 584,07
1779	CAJAMARCA	CONTUMAZA	SAN BENITO	SANTA ANA	06050501	21 529,39
1780	CAJAMARCA	CONTUMAZA	SAN BENITO	SAN BENITO	06050502	27 140,97
1781	CAJAMARCA	CONTUMAZA	SANTA CRUZ DE TOLED	TOLEDO	06050601	3 059,57
1782	CAJAMARCA	CONTUMAZA	SANTA CRUZ DE TOLED	AYAMBLA	06050602	3 475,68
1783	CAJAMARCA	CONTUMAZA	TANTARICA	SALITRE	06050701	6 215,87
1784	CAJAMARCA	CONTUMAZA	TANTARICA	CATAN	06050702	8 486,34
1785	CAJAMARCA	CONTUMAZA	YONAN	TOLON	06050801	11 246,45
1786	CAJAMARCA	CONTUMAZA	YONAN	GALLITO CIEGO	06050802	28 503,36
1787	CAJAMARCA	CONTUMAZA	YONAN	PAMPA LARGA	06050803	14 277,60
1788	CAJAMARCA	CONTUMAZA	YONAN	YUBED	06050804	474,94
1789	CAJAMARCA	CUTERVO	CUTERVO	SINCHIMACHE	06060101	1 864,26
1790	CAJAMARCA	CUTERVO	CUTERVO	MISHQUIRUME	06060102	2 395,80
1791	CAJAMARCA	CUTERVO	CUTERVO	LIBERTAD DE NARANJITO	06060103	1 975,73
1792	CAJAMARCA	CUTERVO	CUTERVO	MISHA	06060104	1 772,58
1793	CAJAMARCA	CUTERVO	CUTERVO	EL VERDE	06060105	2 209,30
1794	CAJAMARCA	CUTERVO	CUTERVO	LA PACCHA	06060106	3 004,93
1795	CAJAMARCA	CUTERVO	CUTERVO	CHIPULUC	06060107	2 139,03
1796	CAJAMARCA	CUTERVO	CUTERVO	YATUN	06060108	1 322,37
1797	CAJAMARCA	CUTERVO	CUTERVO	REJOPAMPA	06060109	1 220,89
1798	CAJAMARCA	CUTERVO	CUTERVO	SUMIDERO	06060110	1 400,11
1799	CAJAMARCA	CUTERVO	CUTERVO	PATAHUAZ	06060111	3 077,39
1800	CAJAMARCA	CUTERVO	CUTERVO	TRIGOPAMPA	06060112	3 358,98
1801	CAJAMARCA	CUTERVO	CUTERVO	LA CONGONA	06060113	1 143,81
1802	CAJAMARCA	CUTERVO	CUTERVO	CULLANMAYO	06060114	1 978,92
1803	CAJAMARCA	CUTERVO	CUTERVO	HUANGASHANGO	06060115	2 933,01
1804	CAJAMARCA	CUTERVO	CUTERVO	CHACAF	06060116	1 015,16
1805	CAJAMARCA	CUTERVO	CUTERVO	RODIOPAMPA	06060117	2 343,22
1806	CAJAMARCA	CUTERVO	CUTERVO	YACANCATE	06060118	1 351,72
1807	CAJAMARCA	CUTERVO	CUTERVO	LANCHE	06060119	1 001,66
1808	CAJAMARCA	CUTERVO	CUTERVO	LA CULLUNA	06060120	1 591,13
1809	CAJAMARCA	CUTERVO	CUTERVO	CALLACATE SAHUAL	06060121	2 170,94
1810	CAJAMARCA	CUTERVO	CUTERVO	SANICULLO	06060122	1 736,57
1811	CAJAMARCA	CUTERVO	CALLAYUC	DEL CAMPO	06060201	7 223,68
1812	CAJAMARCA	CUTERVO	CALLAYUC	CHURAZ	06060202	6 809,83
1813	CAJAMARCA	CUTERVO	CALLAYUC	HUERTILLAS	06060203	5 122,56
1814	CAJAMARCA	CUTERVO	CALLAYUC	SANTA CLARA	06060204	2 586,81
1815	CAJAMARCA	CUTERVO	CALLAYUC	EL CUMBE	06060205	2 989,20
1816	CAJAMARCA	CUTERVO	CALLAYUC	SAN ISIDRO	06060206	6 079,41
1817	CAJAMARCA	CUTERVO	CHOROS	LA PERLA	06060301	11 922,11





	Departamento	Provincia	Distrito	Sector Estadístico Agropecuario (SEA)	Cod. SEA	ha SEA
1818	CAJAMARCA	CUTERVO	CHOROS	MESARRUNE	06060302	14 015,31
1819	CAJAMARCA	CUTERVO	CUJILLO	SAN FRANCISCO	06060401	5 392,91
1820	CAJAMARCA	CUTERVO	CUJILLO	EL ROLLO	06060402	4 490,59
1821	CAJAMARCA	CUTERVO	LA RAMADA	LLUSHCAPAMPA	06060501	2 425,17
1822	CAJAMARCA	CUTERVO	LA RAMADA	CHACRERIAS	06060502	1 033,42
1823	CAJAMARCA	CUTERVO	PIMPINGOS	LAUREL	06060601	12 220,98
1824	CAJAMARCA	CUTERVO	PIMPINGOS	MICHINO	06060602	4 702,69
1825	CAJAMARCA	CUTERVO	QUEROCOTILLO	SANTOS	06060701	22 642,94
1826	CAJAMARCA	CUTERVO	QUEROCOTILLO	TOMATE	06060702	8 020,07
1827	CAJAMARCA	CUTERVO	QUEROCOTILLO	SILLANGATE	06060703	12 602,21
1828	CAJAMARCA	CUTERVO	QUEROCOTILLO	AGUA BLANCA	06060704	6 984,65
1829	CAJAMARCA	CUTERVO	QUEROCOTILLO	SANTA ROSA	06060705	18 416,59
1830	CAJAMARCA	CUTERVO	SAN ANDRÉS DE CUTERVO	PAJONAL	06060801	7 872,64
1831	CAJAMARCA	CUTERVO	SAN ANDRÉS DE CUTERVO	LA SUCCCHA	06060802	4 578,28
1832	CAJAMARCA	CUTERVO	SAN JUAN DE CUTERVO	CUTERVO	06060901	6 827,54
1833	CAJAMARCA	CUTERVO	SAN LUIS DE LUCMA	SAIREPAMPA	06061001	7 406,71
1834	CAJAMARCA	CUTERVO	SAN LUIS DE LUCMA	SANTA ROSA DEL TINGO	06061002	2 854,64
1835	CAJAMARCA	CUTERVO	SANTA CRUZ	CAMPO FLORIDO	06061101	4 314,30
1836	CAJAMARCA	CUTERVO	SANTA CRUZ	SANTA CRUZ	06061102	8 640,03
1837	CAJAMARCA	CUTERVO	SANTO DOMINGO DE LA CAPILLA	NARANJUYACU	06061201	3 688,97
1838	CAJAMARCA	CUTERVO	SANTO DOMINGO DE LA CAPILLA	CEDROPAMPA	06061202	3 531,43
1839	CAJAMARCA	CUTERVO	SANTO DOMINGO DE LA CAPILLA	SANTA ROSA	06061203	3 242,19
1840	CAJAMARCA	CUTERVO	SANTO TOMAS	EL ROBLE	06061301	9 943,23
1841	CAJAMARCA	CUTERVO	SANTO TOMAS	PALMA CENTRAL	06061302	12 821,66
1842	CAJAMARCA	CUTERVO	SOCOTA	MOCHADIN	06061401	10 244,27
1843	CAJAMARCA	CUTERVO	SOCOTA	NUEVO ORIENTE	06061402	5 216,11
1844	CAJAMARCA	CUTERVO	TORIBIO CASANOVA	EL SAUCE	06061501	8 125,05
1845	CAJAMARCA	CUTERVO	TORIBIO CASANOVA	EL MORERO	06061502	4 814,61
1846	CAJAMARCA	HUALGAYOC	BAMBAMARCA	TALLAMAC	06070101	3 654,01
1847	CAJAMARCA	HUALGAYOC	BAMBAMARCA	TUCO SANTA ROSA	06070102	1 480,85
1848	CAJAMARCA	HUALGAYOC	BAMBAMARCA	HUANGAMARCA	06070103	7 593,40
1849	CAJAMARCA	HUALGAYOC	BAMBAMARCA	CHALA ALAN	06070104	4 162,78
1850	CAJAMARCA	HUALGAYOC	BAMBAMARCA	CHALAPAMPA	06070105	4 804,77
1851	CAJAMARCA	HUALGAYOC	BAMBAMARCA	LA COLPA	06070106	5 764,09
1852	CAJAMARCA	HUALGAYOC	BAMBAMARCA	EL TAMBO	06070107	4 250,18
1853	CAJAMARCA	HUALGAYOC	BAMBAMARCA	TOTORAMAYO	06070108	1 357,05
1854	CAJAMARCA	HUALGAYOC	BAMBAMARCA	LLAUCAN	06070109	2 212,91
1855	CAJAMARCA	HUALGAYOC	BAMBAMARCA	FRUTILLO	06070110	1 603,91
1856	CAJAMARCA	HUALGAYOC	BAMBAMARCA	LA LUCMA	06070111	1 513,98
1857	CAJAMARCA	HUALGAYOC	BAMBAMARCA	MACHAYPUNGO	06070112	2 246,74
1858	CAJAMARCA	HUALGAYOC	BAMBAMARCA	LA HUALLA	06070113	726,62
1859	CAJAMARCA	HUALGAYOC	BAMBAMARCA	SAN ANTONIO	06070114	1 360,78
1860	CAJAMARCA	HUALGAYOC	BAMBAMARCA	SAN JUAN DE LACAMACA	06070115	1 693,80
1861	CAJAMARCA	HUALGAYOC	BAMBAMARCA	EL CAPULI	06070116	952,73
1862	CAJAMARCA	HUALGAYOC	CHUGUR	COYUNDE	06070201	1 644,52
1863	CAJAMARCA	HUALGAYOC	CHUGUR	TRES LAGUNAS	06070202	2 782,52
1864	CAJAMARCA	HUALGAYOC	CHUGUR	CHUGUR	06070203	6 149,01
1865	CAJAMARCA	HUALGAYOC	HUALGAYOC	MORAN LIRIO	06070301	8 337,36
1866	CAJAMARCA	HUALGAYOC	HUALGAYOC	APAN ALTO	06070302	2 411,41
1867	CAJAMARCA	HUALGAYOC	HUALGAYOC	VISTA ALEGRE	06070303	2 084,15
1868	CAJAMARCA	HUALGAYOC	HUALGAYOC	PINGULLO	06070304	4 228,04
1869	CAJAMARCA	HUALGAYOC	HUALGAYOC	HUALGAYOC	06070305	5 821,32
1870	CAJAMARCA	JAÉN	JAÉN	LA CASCARILLA	06080101	10 850,40
1871	CAJAMARCA	JAÉN	JAÉN	JAÉN	06080102	12 586,73
1872	CAJAMARCA	JAÉN	JAÉN	PALMA CENTRAL	06080103	5 744,79
1873	CAJAMARCA	JAÉN	JAÉN	VISTA ALEGRE DE ZONANGA	06080104	7 997,45
1874	CAJAMARCA	JAÉN	JAÉN	VALILLO	06080105	8 881,92
1875	CAJAMARCA	JAÉN	JAÉN	CHAMBAMONTERA	06080106	9 588,20
1876	CAJAMARCA	JAÉN	BELLAVISTA	ROSARIO DE CHINGAMA	06080201	3 849,64
1877	CAJAMARCA	JAÉN	BELLAVISTA	AMBATO TAMBORAPA	06080202	19 535,40
1878	CAJAMARCA	JAÉN	BELLAVISTA	SHUMBA BAJO	06080203	8 059,63
1879	CAJAMARCA	JAÉN	BELLAVISTA	LA GUAYABA	06080204	18 863,26
1880	CAJAMARCA	JAÉN	BELLAVISTA	BELLAVISTA	06080205	8 183,81
1881	CAJAMARCA	JAÉN	BELLAVISTA	SANTA CRUZ	06080206	15 665,65
1882	CAJAMARCA	JAÉN	BELLAVISTA	SHUMBA ALTO	06080207	7 950,35
1883	CAJAMARCA	JAÉN	BELLAVISTA	VISTA ALEGRE CHINGAMA	06080208	4 545,53
1884	CAJAMARCA	JAÉN	CHONTALI	CHONTALI	06080301	16 190,60
1885	CAJAMARCA	JAÉN	CHONTALI	VISTA ALEGRE	06080302	5 222,16
1886	CAJAMARCA	JAÉN	CHONTALI	TABACAL	06080303	4 365,66
1887	CAJAMARCA	JAÉN	CHONTALI	PACHAPIRIANA	06080304	20 348,77
1888	CAJAMARCA	JAÉN	COLASAY	CHUNCHUQUILLO	06080401	22 198,34
1889	CAJAMARCA	JAÉN	COLASAY	CEDRO DEL PASTO	06080402	11 500,12
1890	CAJAMARCA	JAÉN	COLASAY	CABRAMAYO	06080403	9 844,20
1891	CAJAMARCA	JAÉN	COLASAY	COLASAY	06080404	16 791,72
1892	CAJAMARCA	JAÉN	HUABAL	EL HUACO	06080501	3 160,39
1893	CAJAMARCA	JAÉN	HUABAL	LA ESPERANZA	06080502	2 175,42
1894	CAJAMARCA	JAÉN	HUABAL	HUABAL	06080503	3 150,27





Departamento	Provincia	Distrito	Sector Estadístico Agropecuario (SEA)	Cod. SEA	ha SEA	
1895	CAJAMARCA	JAÉN	LAS PIRIAS	RUMIBAMBA	06080601	1 467,48
1896	CAJAMARCA	JAÉN	LAS PIRIAS	LAS PIRIAS	06080602	1 780,23
1897	CAJAMARCA	JAÉN	LAS PIRIAS	LA MUSHCA	06080603	3 285,24
1898	CAJAMARCA	JAÉN	POMAHUACA	LA UNIÓN	06080701	17 953,48
1899	CAJAMARCA	JAÉN	POMAHUACA	PALO BLANCO	06080702	12 086,19
1900	CAJAMARCA	JAÉN	POMAHUACA	TAMBILLO	06080703	11 560,43
1901	CAJAMARCA	JAÉN	POMAHUACA	ATOYE	06080704	9 151,34
1902	CAJAMARCA	JAÉN	POMAHUACA	SAN ANTONIO	06080705	11 503,13
1903	CAJAMARCA	JAÉN	POMAHUACA	LIMÓN PAMPA	06080706	18 916,35
1904	CAJAMARCA	JAÉN	PUCARA	SANTA CLARA	06080801	3 911,46
1905	CAJAMARCA	JAÉN	PUCARA	MANDANGULA	06080802	4 987,66
1906	CAJAMARCA	JAÉN	PUCARA	HUERTAS	06080803	6 684,88
1907	CAJAMARCA	JAÉN	PUCARA	LISHINAS	06080804	4 151,57
1908	CAJAMARCA	JAÉN	PUCARA	LA VEGA	06080805	2 394,54
1909	CAJAMARCA	JAÉN	SALLIQUE	CHALANMACHE	06080901	10 306,42
1910	CAJAMARCA	JAÉN	SALLIQUE	PALAMBE	06080902	8 648,44
1911	CAJAMARCA	JAÉN	SALLIQUE	SALLIQUE	06080903	9 341,39
1912	CAJAMARCA	JAÉN	SALLIQUE	CATALA	06080904	8 240,81
1913	CAJAMARCA	JAÉN	SAN FELIPE	LAMALAMA	06081001	5 023,46
1914	CAJAMARCA	JAÉN	SAN FELIPE	TABLON	06081002	4 590,96
1915	CAJAMARCA	JAÉN	SAN FELIPE	SAN FELIPE	06081003	2 940,42
1916	CAJAMARCA	JAÉN	SAN FELIPE	SAUCE	06081004	7 344,86
1917	CAJAMARCA	JAÉN	SAN FELIPE	ÑURUÑUPE	06081005	5 653,43
1918	CAJAMARCA	JAÉN	SAN JOSÉ DEL ALTO	PEÑA BLANCA	06081101	5 628,91
1919	CAJAMARCA	JAÉN	SAN JOSÉ DEL ALTO	SAN JOSÉ DEL ALTO	06081102	6 484,39
1920	CAJAMARCA	JAÉN	SAN JOSÉ DEL ALTO	COCHALAN	06081103	24 160,94
1921	CAJAMARCA	JAÉN	SAN JOSÉ DEL ALTO	ANGASH	06081104	14 153,59
1922	CAJAMARCA	JAÉN	SANTA ROSA	PUNTECILLOS	06081201	5 555,46
1923	CAJAMARCA	JAÉN	SANTA ROSA	SHUMBANA	06081202	3 516,99
1924	CAJAMARCA	JAÉN	SANTA ROSA	MONTANGO	06081203	2 087,06
1925	CAJAMARCA	JAÉN	SANTA ROSA	SANTA ROSA	06081204	4 041,28
1926	CAJAMARCA	JAÉN	SANTA ROSA	AGUAS TURBIAS	06081205	5 148,40
1927	CAJAMARCA	JAÉN	SANTA ROSA	HUALLAPE	06081206	6 491,43
1928	CAJAMARCA	SAN IGNACIO	SAN IGNACIO	NUEVA ESPERANZA	06090101	9 034,66
1929	CAJAMARCA	SAN IGNACIO	SAN IGNACIO	MANDINGA	06090102	5 559,41
1930	CAJAMARCA	SAN IGNACIO	SAN IGNACIO	CHAMANAL	06090103	5 726,91
1931	CAJAMARCA	SAN IGNACIO	SAN IGNACIO	SEÑOR CAUTIVO	06090104	6 486,97
1932	CAJAMARCA	SAN IGNACIO	SAN IGNACIO	ALTO IHUAMACA	06090105	4 954,56
1933	CAJAMARCA	SAN IGNACIO	SAN IGNACIO	RICARDO PALMA	06090106	3 913,66
1934	CAJAMARCA	SAN IGNACIO	CHIRINOS	LA PALMA	06090201	8 364,92
1935	CAJAMARCA	SAN IGNACIO	CHIRINOS	CHIRINOS	06090202	5 078,46
1936	CAJAMARCA	SAN IGNACIO	CHIRINOS	EL HIGUERON	06090203	5 923,41
1937	CAJAMARCA	SAN IGNACIO	CHIRINOS	SAN PEDRO DE PERICO	06090204	2 494,73
1938	CAJAMARCA	SAN IGNACIO	CHIRINOS	CERESAL	06090205	4 968,56
1939	CAJAMARCA	SAN IGNACIO	CHIRINOS	EL TABLON	06090206	4 616,66
1940	CAJAMARCA	SAN IGNACIO	CHIRINOS	SANTA ROSA	06090207	4 224,51
1941	CAJAMARCA	SAN IGNACIO	HUARANGO	MIRAFLORES	06090301	46 817,58
1942	CAJAMARCA	SAN IGNACIO	HUARANGO	HUARANDOZA	06090302	7 496,49
1943	CAJAMARCA	SAN IGNACIO	HUARANGO	HUARANGO	06090303	4 698,61
1944	CAJAMARCA	SAN IGNACIO	HUARANGO	LA LIMA	06090304	5 085,63
1945	CAJAMARCA	SAN IGNACIO	HUARANGO	EL TRIUNFO	06090305	13 117,47
1946	CAJAMARCA	SAN IGNACIO	HUARANGO	PORONGUITO	06090306	7 025,08
1947	CAJAMARCA	SAN IGNACIO	HUARANGO	PORVENIR	06090307	6 142,95
1948	CAJAMARCA	SAN IGNACIO	LA COIPA	RUMPITE BAJO	06090401	10 365,51
1949	CAJAMARCA	SAN IGNACIO	LA COIPA	LA LIMA	06090402	3 870,75
1950	CAJAMARCA	SAN IGNACIO	LA COIPA	LA COIPA	06090402	7 473,87
1951	CAJAMARCA	SAN IGNACIO	LA COIPA	SAN FRANCISCO	06090403	5 677,93
1952	CAJAMARCA	SAN IGNACIO	LA COIPA	EL PINDO	06090404	4 967,64
1953	CAJAMARCA	SAN IGNACIO	LA COIPA	POCAIPITE	06090405	8 021,04
1954	CAJAMARCA	SAN IGNACIO	NAMBALLE	EL COLORADO	06090501	3 692,04
1955	CAJAMARCA	SAN IGNACIO	NAMBALLE	EL HUABO	06090502	6 796,47
1956	CAJAMARCA	SAN IGNACIO	NAMBALLE	NAMBALLE	06090503	4 100,34
1957	CAJAMARCA	SAN IGNACIO	NAMBALLE	PAMPA VERDE	06090504	24 876,74
1958	CAJAMARCA	SAN IGNACIO	NAMBALLE	CESARA	06090505	23 868,75
1959	CAJAMARCA	SAN IGNACIO	SAN JOSÉ DE LOURDES	RUMICHINA	06090601	72 727,72
1960	CAJAMARCA	SAN IGNACIO	SAN JOSÉ DE LOURDES	CALABOZO	06090602	10 341,36
1961	CAJAMARCA	SAN IGNACIO	SAN JOSÉ DE LOURDES	HUARANGUILLO	06090603	11 252,74
1962	CAJAMARCA	SAN IGNACIO	SAN JOSÉ DE LOURDES	SAN JOSÉ DE LOURDES	06090604	12 475,31
1963	CAJAMARCA	SAN IGNACIO	SAN JOSÉ DE LOURDES	POTRERO GRANDE	06090605	10 314,72
1964	CAJAMARCA	SAN IGNACIO	SAN JOSÉ DE LOURDES	SIETE DE AGOSTO	06090606	8 437,12
1965	CAJAMARCA	SAN IGNACIO	SAN JOSÉ DE LOURDES	DORADO DEL ORIENTE	06090607	10 444,57
1966	CAJAMARCA	SAN IGNACIO	TABACONAS	TABACONAS	06090701	15 449,35
1967	CAJAMARCA	SAN IGNACIO	TABACONAS	TAMBORAPA PUEBLO	06090702	5 434,38
1968	CAJAMARCA	SAN IGNACIO	TABACONAS	CHARAPE	06090703	19 447,08
1969	CAJAMARCA	SAN IGNACIO	TABACONAS	CHURUYACU	06090704	9 121,28
1970	CAJAMARCA	SAN IGNACIO	TABACONAS	PANCHIA	06090705	17 902,59
1971	CAJAMARCA	SAN IGNACIO	TABACONAS	MANCHARA	06090706	10 114,52



	Departamento	Provincia	Distrito	Sector Estadístico Agropecuario (SEA)	Cod. SEA	ha SEA
1972	CAJAMARCA	SAN MARCOS	PEDRO GÁLVEZ	EDELMIRA	06100101	6 618,44
1973	CAJAMARCA	SAN MARCOS	PEDRO GÁLVEZ	HUAYOBAMBA	06100102	7 214,48
1974	CAJAMARCA	SAN MARCOS	PEDRO GÁLVEZ	SHITAMALCA	06100103	6 755,42
1975	CAJAMARCA	SAN MARCOS	PEDRO GÁLVEZ	EL AZUFRE	06100104	3 710,15
1976	CAJAMARCA	SAN MARCOS	CHANCAY	CHANCAY	06100201	3 077,33
1977	CAJAMARCA	SAN MARCOS	CHANCAY	CHUQUIPUQUIO	06100202	3 763,56
1978	CAJAMARCA	SAN MARCOS	EDUARDO VILLANUEVA	HUACACORRAL	06100301	6 239,10
1979	CAJAMARCA	SAN MARCOS	GREGORIO PITA	RIO SECO	06100401	7 684,05
1980	CAJAMARCA	SAN MARCOS	GREGORIO PITA	PAUCAMARCA	06100402	7 587,81
1981	CAJAMARCA	SAN MARCOS	GREGORIO PITA	ULLILLIN	06100403	6 856,42
1982	CAJAMARCA	SAN MARCOS	ICHOCAN	ICHOCAN	06100501	1 191,97
1983	CAJAMARCA	SAN MARCOS	ICHOCAN	PAMPLONA	06100502	5 608,45
1984	CAJAMARCA	SAN MARCOS	JOSÉ MANUEL QUIROZ	PAUCA SANTA ROSA	06100601	2 099,59
1985	CAJAMARCA	SAN MARCOS	JOSÉ MANUEL QUIROZ	LIC	06100602	8 697,27
1986	CAJAMARCA	SAN MARCOS	JOSÉ SABOGAL	MALAT	06100701	18 902,92
1987	CAJAMARCA	SAN MARCOS	JOSÉ SABOGAL	PAMPA ALEGRE	06100702	29 104,22
1988	CAJAMARCA	SAN MARCOS	JOSÉ SABOGAL	VENECIA	06100703	10 390,63
1989	CAJAMARCA	SAN MIGUEL	SAN MIGUEL	EL TRIUNFO	06110101	2 553,03
1990	CAJAMARCA	SAN MIGUEL	SAN MIGUEL	CHUAD	06110102	3 557,20
1991	CAJAMARCA	SAN MIGUEL	SAN MIGUEL	SANTA ROSA	06110103	3 353,68
1992	CAJAMARCA	SAN MIGUEL	SAN MIGUEL	SANTA MARIA	06110104	2 885,26
1993	CAJAMARCA	SAN MIGUEL	SAN MIGUEL	EL MILAGRO	06110105	4 599,35
1994	CAJAMARCA	SAN MIGUEL	SAN MIGUEL	TANON	06110106	18 547,55
1995	CAJAMARCA	SAN MIGUEL	BOLÍVAR	SAN JOSÉ	06110201	3 127,98
1996	CAJAMARCA	SAN MIGUEL	BOLÍVAR	BOLÍVAR	06110202	5 317,60
1997	CAJAMARCA	SAN MIGUEL	CALQUIS	TAULIS	06110301	18 399,85
1998	CAJAMARCA	SAN MIGUEL	CALQUIS	EL CEDRO	06110302	15 522,66
1999	CAJAMARCA	SAN MIGUEL	CATILLUC	SAN MATEO-QUILCATE	06110401	15 912,02
2000	CAJAMARCA	SAN MIGUEL	CATILLUC	ZOGNAD	06110402	4 307,17
2001	CAJAMARCA	SAN MIGUEL	EL PRADO	EL PRADO	06110501	3 136,78
2002	CAJAMARCA	SAN MIGUEL	EL PRADO	LAMASPAMPA	06110502	1 381,32
2003	CAJAMARCA	SAN MIGUEL	EL PRADO	QUINDEN	06110503	2 515,66
2004	CAJAMARCA	SAN MIGUEL	LA FLORIDA	AJOS MAYO	06110601	3 616,03
2005	CAJAMARCA	SAN MIGUEL	LA FLORIDA	AGUA AZUL	06110602	1 882,85
2006	CAJAMARCA	SAN MIGUEL	LLAPA	LLAPA	06110701	8 321,02
2007	CAJAMARCA	SAN MIGUEL	LLAPA	UCHUQUINUA	06110702	5 918,91
2008	CAJAMARCA	SAN MIGUEL	NANCHOC	NANCHOC	06110801	16 183,15
2009	CAJAMARCA	SAN MIGUEL	NANCHOC	CARAHUASI	06110802	11 265,87
2010	CAJAMARCA	SAN MIGUEL	NANCHOC	AVENTURA	06110803	8 437,69
2011	CAJAMARCA	SAN MIGUEL	NIEPOS	NIEPOS	06110901	7 145,24
2012	CAJAMARCA	SAN MIGUEL	NIEPOS	MIRAVALLS	06110902	4 873,11
2013	CAJAMARCA	SAN MIGUEL	NIEPOS	LANCHEZ	06110902	3 482,40
2014	CAJAMARCA	SAN MIGUEL	SAN GREGORIO	CHAMAN	06111001	14 960,74
2015	CAJAMARCA	SAN MIGUEL	SAN GREGORIO	SAN GREGORIO	06111002	15 865,71
2016	CAJAMARCA	SAN MIGUEL	SAN SILVESTRE DE COCHAN	CONCHAN	06111101	5 126,81
2017	CAJAMARCA	SAN MIGUEL	SAN SILVESTRE DE COCHAN	TANTACHUAL	06111102	8 303,55
2018	CAJAMARCA	SAN MIGUEL	TONGOD	QUELLAHORCO	06111201	5 231,05
2019	CAJAMARCA	SAN MIGUEL	TONGOD	TONGOS ALTO	06111202	10 892,57
2020	CAJAMARCA	SAN MIGUEL	UNIÓN AGUA BLANCA	AGUA BLANCA	06111301	3 015,25
2021	CAJAMARCA	SAN MIGUEL	UNIÓN AGUA BLANCA	LIVES	06111302	3 553,85
2022	CAJAMARCA	SAN MIGUEL	UNIÓN AGUA BLANCA	PLATANAR	06111303	10 437,61
2023	CAJAMARCA	SAN PABLO	SAN PABLO	JANCOS ALTO	06120101	4 699,36
2024	CAJAMARCA	SAN PABLO	SAN PABLO	CAPILLA	06120102	5 172,94
2025	CAJAMARCA	SAN PABLO	SAN PABLO	CALLANCAS	06120103	4 289,26
2026	CAJAMARCA	SAN PABLO	SAN PABLO	KUNTUR WASI	06120104	5 852,37
2027	CAJAMARCA	SAN PABLO	SAN BERNARDINO	YURAGALPA	06120201	1 433,82
2028	CAJAMARCA	SAN PABLO	SAN BERNARDINO	HUALABAMBA	06120202	5 526,95
2029	CAJAMARCA	SAN PABLO	SAN BERNARDINO	ANISPAMPA	06120203	9 685,55
2030	CAJAMARCA	SAN PABLO	SAN LUIS	CUÑISH	06120301	1 713,01
2031	CAJAMARCA	SAN PABLO	SAN LUIS	PAMPA SAN LUIS	06120302	2 568,27
2032	CAJAMARCA	SAN PABLO	TUMBADEN	INGATAMBO	06120401	10 322,80
2033	CAJAMARCA	SAN PABLO	TUMBADEN	PAMPAS VERDES	06120402	7 341,01
2034	CAJAMARCA	SAN PABLO	TUMBADEN	PROGRESO	06120403	7 924,81
2035	CAJAMARCA	SANTA CRUZ	SANTA CRUZ	MOYOBAMBA	06130101	2 553,31
2036	CAJAMARCA	SANTA CRUZ	SANTA CRUZ	EL SAUCE	06130102	2 135,58
2037	CAJAMARCA	SANTA CRUZ	SANTA CRUZ	LA UNIÓN	06130103	987,42
2038	CAJAMARCA	SANTA CRUZ	SANTA CRUZ	MAPATUCTO	06130104	1 272,58
2039	CAJAMARCA	SANTA CRUZ	SANTA CRUZ	SANTA RITA	06130105	355,32
2040	CAJAMARCA	SANTA CRUZ	SANTA CRUZ	SANTA LUCIA	06130106	3 217,24
2041	CAJAMARCA	SANTA CRUZ	ANDABAMBA	ANDABAMBA	06130201	405,28
2042	CAJAMARCA	SANTA CRUZ	ANDABAMBA	LA SAMANA	06130202	457,64
2043	CAJAMARCA	SANTA CRUZ	CATACHE	AYACOS	06130301	20 486,55
2044	CAJAMARCA	SANTA CRUZ	CATACHE	CATACHE	06130302	3 689,99
2045	CAJAMARCA	SANTA CRUZ	CATACHE	VILLA FLORIDA	06130303	3 302,40
2046	CAJAMARCA	SANTA CRUZ	CATACHE	COMUCHE	06130304	6 872,89
2047	CAJAMARCA	SANTA CRUZ	CATACHE	LA CENTRAL	06130305	19 299,04
2048	CAJAMARCA	SANTA CRUZ	CATACHE	ESPINAL	06130306	2 777,39



Departamento	Provincia	Distrito	Sector Estadístico Agropecuario (SEA)	Cod. SEA	ha SEA	
2049	CAJAMARCA	SANTA CRUZ	CHANCAYBAÑOS	LA PAUQUILLA	06130401	5 394,36
2050	CAJAMARCA	SANTA CRUZ	CHANCAYBAÑOS	TINDIBAMBA	06130402	3 767,56
2051	CAJAMARCA	SANTA CRUZ	CHANCAYBAÑOS	CUSHIC	06130403	3 612,61
2052	CAJAMARCA	SANTA CRUZ	LA ESPERANZA	MIRAFLORES	06130501	2 806,27
2053	CAJAMARCA	SANTA CRUZ	LA ESPERANZA	CHUMBIOSHA	06130502	1 815,42
2054	CAJAMARCA	SANTA CRUZ	LA ESPERANZA	MONTEGRANDE	06130503	1 350,43
2055	CAJAMARCA	SANTA CRUZ	NINABAMBA	NINABAMBA	06130601	3 363,94
2056	CAJAMARCA	SANTA CRUZ	NINABAMBA	TUNASPAMPA	06130602	2 389,66
2057	CAJAMARCA	SANTA CRUZ	PULAN	LA PAUCA	06130701	3 693,65
2058	CAJAMARCA	SANTA CRUZ	PULAN	SUCCHAPAMPA	06130702	878,75
2059	CAJAMARCA	SANTA CRUZ	PULAN	PULAN	06130703	1 266,47
2060	CAJAMARCA	SANTA CRUZ	PULAN	TOSTEN	06130704	1 758,21
2061	CAJAMARCA	SANTA CRUZ	PULAN	SAN JUAN DE DIOS	06130705	8 303,34
2062	CAJAMARCA	SANTA CRUZ	SAUCEPAMPA	LIMAC	06130801	884,57
2063	CAJAMARCA	SANTA CRUZ	SAUCEPAMPA	SAUCEPAMPA	06130802	1 609,35
2064	CAJAMARCA	SANTA CRUZ	SAUCEPAMPA	ROMERO CIRCA-LA LAGUNA	06130803	632,17
2065	CAJAMARCA	SANTA CRUZ	SEXI	CUNYAC	06130901	9 915,78
2066	CAJAMARCA	SANTA CRUZ	SEXI	CORRAL VIEJO	06130901	9 164,69
2067	CAJAMARCA	SANTA CRUZ	UTICYACU	SANGACHE	06131001	2 609,60
2068	CAJAMARCA	SANTA CRUZ	UTICYACU	BARRANCO	06131002	1 721,70
2069	CAJAMARCA	SANTA CRUZ	YAUYUCAN	PUCHUDEN	06131101	2 084,93
2070	CAJAMARCA	SANTA CRUZ	YAUYUCAN	YAUYUCAN	06131102	1 290,20
2069	CALLAO	CALLAO	CALLAO	CALLAO	07010100	4 898,01
2070	CALLAO	CALLAO	BELLAVISTA	BELLAVISTA	07010200	455,74
2071	CALLAO	CALLAO	CARMEN DE LA LEGUA REYNOSO	CARMEN DE LA LEGUA REYNOSO	07010300	192,33
2072	CALLAO	CALLAO	LA PERLA	LA PERLA	07010400	330,85
2073	CALLAO	CALLAO	LA PUNTA	LA PUNTA	07010500	77,07
2074	CALLAO	CALLAO	VENTANILLA	VENTANILLA	07010600	7 805,55
2075	CALLAO	CALLAO	MI PERÚ	MI PERÚ	07010700	281,40
2074	CUSCO	CUSCO	CUSCO	HUILLCARPATA	08010101	3 175,57
2075	CUSCO	CUSCO	CUSCO	YUNCAYPATA	08010102	760,39
2076	CUSCO	CUSCO	CUSCO	HUAYLLARCOCHA	08010103	876,99
2077	CUSCO	CUSCO	CUSCO	HUANCABAMBA	08010104	3 531,27
2078	CUSCO	CUSCO	CUSCO	SALCANTAY	08010105	1 816,32
2079	CUSCO	CUSCO	CCORCA	TOTORA	08010201	5 885,31
2080	CUSCO	CUSCO	CCORCA	CUSIBAMBA	08010202	1 226,17
2081	CUSCO	CUSCO	CCORCA	HUAYLLAY	08010203	840,82
2082	CUSCO	CUSCO	CCORCA	CCORCCA	08010204	1 630,38
2083	CUSCO	CUSCO	CCORCA	CCARHUIS	08010205	1 643,08
2084	CUSCO	CUSCO	CCORCA	CCORCCA AYLLU	08010206	4 959,07
2085	CUSCO	CUSCO	POROY	SENCCA QUIPIHUARA	08010301	475,24
2086	CUSCO	CUSCO	POROY	POROY	08010302	862,88
2087	CUSCO	CUSCO	SAN JERÓNIMO	HUACCOTO	08010401	1 941,26
2088	CUSCO	CUSCO	SAN JERÓNIMO	PICOL	08010402	2 189,55
2089	CUSCO	CUSCO	SAN JERÓNIMO	PILLAO MATAO	08010403	4 056,08
2090	CUSCO	CUSCO	SAN JERÓNIMO	SUNCCO	08010404	1 382,93
2091	CUSCO	CUSCO	SAN SEBASTIÁN	CORAO	08010501	2 108,18
2092	CUSCO	CUSCO	SAN SEBASTIÁN	PUMAMARCA	08010502	1 447,26
2093	CUSCO	CUSCO	SAN SEBASTIÁN	HUILLCARPAY	08010503	2 732,79
2094	CUSCO	CUSCO	SAN SEBASTIÁN	PUNACANCHA	08010504	560,70
2095	CUSCO	CUSCO	SANTIAGO	HUAMANCHARPA	08010601	2 167,21
2096	CUSCO	CUSCO	SANTIAGO	CCACHONA	08010602	1 624,48
2097	CUSCO	CUSCO	SANTIAGO	COLLOR PUGIO	08010603	762,49
2098	CUSCO	CUSCO	SANTIAGO	OCCOPATA	08010604	1 098,23
2099	CUSCO	CUSCO	SANTIAGO	CHCCO PERCA	08010605	269,77
2100	CUSCO	CUSCO	SAYLLA	ANGOSTURA	08010701	1 700,80
2101	CUSCO	CUSCO	SAYLLA	SAYLLA	08010702	716,93
2102	CUSCO	CUSCO	WANCHAQ	WANCHAQ	08010800	567,63
2103	CUSCO	ACOMAYO	ACOMAYO	PUICA-LLACTAPAMPA	08020101	5 185,02
2104	CUSCO	ACOMAYO	ACOMAYO	ACCHA-COLLPA	08020102	4 962,21
2105	CUSCO	ACOMAYO	ACOMAYO	PITUMARCA-HUASCAR	08020103	2 889,11
2106	CUSCO	ACOMAYO	ACOMAYO	ACOMAYO-LLANSA PACHACA	08020104	1 111,56
2107	CUSCO	ACOMAYO	ACOPIA	ACOPIA	08020200	1 838,11
2108	CUSCO	ACOMAYO	ACOPIA	MISQUIUNO-TACTABAMBA	08020201	1 652,27
2109	CUSCO	ACOMAYO	ACOPIA	ACOPIA	08020202	1 810,44
2110	CUSCO	ACOMAYO	ACOPIA	SANTO DOMINGO	08020203	1 845,75
2111	CUSCO	ACOMAYO	ACOS	CORMA	08020301	4 837,33
2112	CUSCO	ACOMAYO	ACOS	ACOS-CHACCO	08020302	4 302,10
2113	CUSCO	ACOMAYO	ACOS	HUAYQUI	08020303	4 648,64
2114	CUSCO	ACOMAYO	MOSOC LLACTA	MOSOC LLACTA	08020400	323,10
2115	CUSCO	ACOMAYO	MOSOC LLACTA	CHILLCANI	08020401	1 166,55
2116	CUSCO	ACOMAYO	MOSOC LLACTA	MOSOC LLACTA	08020402	1 754,22
2117	CUSCO	ACOMAYO	MOSOC LLACTA	THUME	08020403	1 149,14
2118	CUSCO	ACOMAYO	POMACANCHI	MANCURA	08020501	3 979,50
2119	CUSCO	ACOMAYO	POMACANCHI	TTIO	08020502	1 120,29
2120	CUSCO	ACOMAYO	POMACANCHI	SAN JOSÉ DE CONCHACALLA	08020503	601,21
2121	CUSCO	ACOMAYO	POMACANCHI	POMACANCHI	08020504	8 070,45





	Departamento	Provincia	Distrito	Sector Estadístico Agropecuario (SEA)	Cod. SEA	ha SEA
2122	CUSCO	ACOMAYO	POMACANCHI	SAN JUAN	08020505	7 247,50
2123	CUSCO	ACOMAYO	POMACANCHI	SANTA LUCIA	08020506	5 740,73
2124	CUSCO	ACOMAYO	RONDOCAN	SAN JUAN DE QUIHUARES	08020601	3 570,35
2125	CUSCO	ACOMAYO	RONDOCAN	RONDOCAN-KUÑUTAMBO	08020602	4 584,30
2126	CUSCO	ACOMAYO	RONDOCAN	PIRQUE- PAPRES	08020603	10 172,36
2127	CUSCO	ACOMAYO	SANGARARA		08020700	327,43
2128	CUSCO	ACOMAYO	SANGARARA	SANGARARA	08020701	4 442,09
2129	CUSCO	ACOMAYO	SANGARARA	MARCACONGA	08020702	2 441,54
2130	CUSCO	ACOMAYO	SANGARARA	UNIÓN CHAHUAY-YANAMPAMPA	08020703	1 400,71
2131	CUSCO	ANTA	ANTA	CHACAN CHICO	08030101	3 936,43
2132	CUSCO	ANTA	ANTA	ANTA	08030102	6 163,44
2133	CUSCO	ANTA	ANTA	INQUILLPATA	08030103	5 670,84
2134	CUSCO	ANTA	ANTA	CHACACURQUI	08030104	3 006,03
2135	CUSCO	ANTA	ANCAHUASI	ANCAHUASI	08030201	5 611,60
2136	CUSCO	ANTA	ANCAHUASI	KATAÑIRAY	08030202	2 837,42
2137	CUSCO	ANTA	ANCAHUASI	ACCORACCAY	08030203	3 974,89
2138	CUSCO	ANTA	CACHIMAYO	CACHIMAYO	08030301	3 473,07
2139	CUSCO	ANTA	CACHIMAYO	VILLA DEL CARMEN	08030302	896,64
2140	CUSCO	ANTA	CHINCHAYPUJIO	OCRA KATUNKI	08030401	8 801,80
2141	CUSCO	ANTA	CHINCHAYPUJIO	CHINCHAYPUJIO	08030402	10 104,99
2142	CUSCO	ANTA	CHINCHAYPUJIO	SUMARO	08030403	10 967,79
2143	CUSCO	ANTA	CHINCHAYPUJIO	PANTIPATA	08030404	9 766,37
2144	CUSCO	ANTA	HUAROCONDO	CHILLIPAHUA	08030501	7 555,78
2145	CUSCO	ANTA	HUAROCONDO	HUAROCONDO	08030502	9 904,17
2146	CUSCO	ANTA	HUAROCONDO	HUAYLLACOCHA	08030503	4 600,31
2147	CUSCO	ANTA	LIMATAMBO	ANCASCOCHA	08030601	23 281,25
2148	CUSCO	ANTA	LIMATAMBO	LIMATAMBO	08030602	11 784,49
2149	CUSCO	ANTA	LIMATAMBO	URATARI	08030603	15 585,70
2150	CUSCO	ANTA	MOLLEPATA	SAN FRANCISCO	08030701	14 433,66
2151	CUSCO	ANTA	MOLLEPATA	ANTABAMBA	08030702	12 778,51
2152	CUSCO	ANTA	MOLLEPATA	HUAMANPATA	08030703	9 739,84
2153	CUSCO	ANTA	PUCYURA	AYARMACA	08030801	1 356,99
2154	CUSCO	ANTA	PUCYURA	JUAN VELASCO	08030802	2 045,36
2155	CUSCO	ANTA	ZURITE	SAN NICOLÁS DE BARI	08030901	4 897,30
2156	CUSCO	ANTA	ZURITE	CURAMBA	08030902	1 200,92
2157	CUSCO	CALCA	CALCA	MITMAC-ACCHA ALTA	08040101	20 226,38
2158	CUSCO	CALCA	CALCA	SAUCEDO-URCOS	08040102	4 775,56
2159	CUSCO	CALCA	CALCA	HARIN HUARAY	08040103	6 296,18
2160	CUSCO	CALCA	COYA	COYA RUNA	08040201	1 862,76
2161	CUSCO	CALCA	COYA	MACAY	08040202	5 172,89
2162	CUSCO	CALCA	LAMAY	POQUES	08040301	5 155,97
2163	CUSCO	CALCA	LAMAY	LAMAY QOSQO	08040302	4 408,41
2164	CUSCO	CALCA	LARES	AMPARAES	08040401	25 297,36
2165	CUSCO	CALCA	LARES	PUMAPUNCO-LARES	08040402	19 684,02
2166	CUSCO	CALCA	LARES	CHOQUECANCHA	08040403	28 334,53
2167	CUSCO	CALCA	PISAC	AMARU	08040501	8 723,31
2168	CUSCO	CALCA	PISAC	AMPAY	08040502	3 527,31
2169	CUSCO	CALCA	PISAC	PISAC	08040503	2 542,04
2170	CUSCO	CALCA	SAN SALVADOR	QAMAUTA	08040601	2 536,84
2171	CUSCO	CALCA	SAN SALVADOR	SAN SALVADOR	08040602	4 951,20
2172	CUSCO	CALCA	SAN SALVADOR	COSCO AYLLU	08040603	5 334,92
2173	CUSCO	CALCA	TARAY	KCALLARAYAN	08040701	2 178,89
2174	CUSCO	CALCA	TARAY	TARAY	08040702	306,57
2175	CUSCO	CALCA	TARAY	HUANCALLE	08040703	3 009,39
2176	CUSCO	CALCA	YANATILE	QUEBRADA COLCA-CHANCAMAYO	08040801	70 880,06
2177	CUSCO	CALCA	YANATILE	YACCO YAVERO	08040802	128 710,37
2178	CUSCO	CANAS	YANAOCA	YANAOCA	08050101	8 140,58
2179	CUSCO	CANAS	YANAOCA	CHICNAYHUA	08050102	8 133,34
2180	CUSCO	CANAS	YANAOCA	HAMPATURA	08050103	12 864,06
2181	CUSCO	CANAS	CHECCA	CCOLLANA	08050201	23 928,33
2182	CUSCO	CANAS	CHECCA	CHIMPATOCTO	08050202	26 527,27
2183	CUSCO	CANAS	KUNTURKANKI	KANA HANANSAYA	08050301	27 657,44
2184	CUSCO	CANAS	KUNTURKANKI	CEBADUYO	08050302	11 746,62
2185	CUSCO	CANAS	LANGUI	CHANCARANI	08050401	9 227,26
2186	CUSCO	CANAS	LANGUI	ÑAHUICHAPI	08050402	7 897,28
2187	CUSCO	CANAS	LAYO	HANOCCA	08050501	17 408,38
2188	CUSCO	CANAS	LAYO	URINSAYA	08050502	25 193,51
2189	CUSCO	CANAS	PAMPAMARCA	CHOSECANI	08050601	1 027,65
2190	CUSCO	CANAS	PAMPAMARCA	PAMPAMARCA	08050602	2 092,58
2191	CUSCO	CANAS	QUEHUE	HUINCHIRI	08050701	9 036,47
2192	CUSCO	CANAS	QUEHUE	COLLANA	08050702	5 864,07
2193	CUSCO	CANAS	TÚPAC AMARU	TÚPAC AMARU I	08050801	6 881,06
2194	CUSCO	CANAS	TÚPAC AMARU	TUNGASUCA	08050802	4 648,11
2195	CUSCO	CANCHIS	SICUANI	QUEHUAR	08060101	3 754,09
2196	CUSCO	CANCHIS	SICUANI	PAMPA ANZA	08060102	8 911,32
2197	CUSCO	CANCHIS	SICUANI	CONDORSENCA	08060103	28 999,30
2198	CUSCO	CANCHIS	SICUANI	PATACALASAYA	08060104	7 674,36





	Departamento	Provincia	Distrito	Sector Estadístico Agropecuario (SEA)	Cod. SEA	ha SEA
2199	CUSCO	CANCHIS	SICUANI	TRAPICHE	08060105	5 517,15
2200	CUSCO	CANCHIS	SICUANI	HERCCA	08060106	9 815,22
2201	CUSCO	CANCHIS	CHECACUPE	CANGALLI	08060201	4 286,61
2202	CUSCO	CANCHIS	CHECACUPE	CHECACUPE	08060202	5 707,29
2203	CUSCO	CANCHIS	CHECACUPE	PALCOYO	08060203	17 698,64
2204	CUSCO	CANCHIS	CHECACUPE	LLUTUYO	08060204	66 041,60
2205	CUSCO	CANCHIS	COMBAPATA	CHIARA	08060301	5 697,35
2206	CUSCO	CANCHIS	COMBAPATA	CULLCUIRI	08060302	5 950,77
2207	CUSCO	CANCHIS	COMBAPATA	TUCSA	08060303	3 018,78
2208	CUSCO	CANCHIS	COMBAPATA	COMBAPATA	08060304	2 686,65
2209	CUSCO	CANCHIS	MARANGANI	HUISCACHANI	08060401	7 639,74
2210	CUSCO	CANCHIS	MARANGANI	TAÑIHUA	08060402	17 175,88
2211	CUSCO	CANCHIS	MARANGANI	QUISINI	08060403	6 448,57
2212	CUSCO	CANCHIS	MARANGANI	CHECTUYOC	08060404	12 630,71
2213	CUSCO	CANCHIS	PITUMARCA	ILAVE	08060501	18 070,66
2214	CUSCO	CANCHIS	PITUMARCA	CHILLCA	08060502	36 947,86
2215	CUSCO	CANCHIS	PITUMARCA	PHINAYA	08060503	46 213,74
2216	CUSCO	CANCHIS	PITUMARCA	PITUMARCA	08060504	7 934,53
2217	CUSCO	CANCHIS	SAN PABLO	SONGOÑA	08060601	3 571,00
2218	CUSCO	CANCHIS	SAN PABLO	SANTA BARBARA	08060602	6 543,20
2219	CUSCO	CANCHIS	SAN PABLO	QUELLHUACCOTO	08060603	38 237,13
2220	CUSCO	CANCHIS	SAN PABLO	CHARA	08060604	2 195,43
2221	CUSCO	CANCHIS	SAN PABLO	HUAYLLANI PACPACA	08060605	1 773,50
2222	CUSCO	CANCHIS	SAN PEDRO	RAQCHI	08060701	1 344,04
2223	CUSCO	CANCHIS	SAN PEDRO	SAN PEDRO	08060702	4 258,23
2224	CUSCO	CANCHIS	TINTA	TINTA	08060801	2 756,05
2225	CUSCO	CANCHIS	TINTA	MACHACMARCA	08060802	3 634,96
2226	CUSCO	CANCHIS	TINTA	QUEROMARCA	08060803	1 875,49
2227	CUSCO	CHUMBIVILCAS	SANTO TOMAS	SANTO TOMAS	08070101	40 630,87
2228	CUSCO	CHUMBIVILCAS	SANTO TOMAS	ALHUACCHOYOC	08070102	42 602,46
2229	CUSCO	CHUMBIVILCAS	SANTO TOMAS	HUAMANRIPAC	08070103	107 519,34
2230	CUSCO	CHUMBIVILCAS	CAPACMARCA	CAPACMARCA	08070201	13 138,55
2231	CUSCO	CHUMBIVILCAS	CAPACMARCA	CANCAHUANI	08070202	13 690,34
2232	CUSCO	CHUMBIVILCAS	CHAMACA	INGATA	08070301	33 554,77
2233	CUSCO	CHUMBIVILCAS	CHAMACA	CCACHO	08070302	9 399,38
2234	CUSCO	CHUMBIVILCAS	CHAMACA	SIHUINCHA	08070303	24 559,37
2235	CUSCO	CHUMBIVILCAS	COLQUEMARCA	CHARAMURAY	08070401	26 808,36
2236	CUSCO	CHUMBIVILCAS	COLQUEMARCA	HUACCOTO	08070402	13 396,60
2237	CUSCO	CHUMBIVILCAS	COLQUEMARCA	HUAYLLANI	08070403	5 094,57
2238	CUSCO	CHUMBIVILCAS	LIVITACA	PATAQUEÑA I	08070501	24 470,54
2239	CUSCO	CHUMBIVILCAS	LIVITACA	AUCHO CCOLLANA	08070502	20 192,25
2240	CUSCO	CHUMBIVILCAS	LIVITACA	HUANACO HUAYLLAHUYLLA	08070503	30 091,90
2241	CUSCO	CHUMBIVILCAS	LLUSCO	LLUSCO	08070601	31 543,36
2242	CUSCO	CHUMBIVILCAS	QUIÑOTA	QUIÑOTA	08070701	11 253,87
2243	CUSCO	CHUMBIVILCAS	QUIÑOTA	YAHUARMAYO	08070702	11 383,12
2244	CUSCO	CHUMBIVILCAS	VELILLE	CCOLLANA	08070801	20 757,94
2245	CUSCO	CHUMBIVILCAS	VELILLE	CUNAHUATA	08070802	41 409,67
2246	CUSCO	CHUMBIVILCAS	VELILLE	TUNTUMA	08070803	13 936,18
2247	CUSCO	ESPINAR	ESPINAR	YAURI ESPINAR	08080101	13 671,95
2248	CUSCO	ESPINAR	ESPINAR	HUANOHUANO	08080102	32 808,23
2249	CUSCO	ESPINAR	ESPINAR	ALTO HUARCA	08080103	27 370,56
2250	CUSCO	ESPINAR	CONDOROMA	CONDOROMA	08080201	51 543,74
2251	CUSCO	ESPINAR	COPORAQUE	HUAYHUHUASI	08080301	42 281,12
2252	CUSCO	ESPINAR	COPORAQUE	ALTO AYRACOLLANA	08080302	17 966,99
2253	CUSCO	ESPINAR	COPORAQUE	APACHACCO	08080303	52 083,92
2254	CUSCO	ESPINAR	COPORAQUE	URINSAYA	08080304	42 179,28
2255	CUSCO	ESPINAR	OCORURO	OCORURO	08080401	20 549,21
2256	CUSCO	ESPINAR	OCORURO	MARQUIRI ALTO	08080402	15 393,31
2257	CUSCO	ESPINAR	PALLPATA	JAPO PALLPATA	08080501	49 033,07
2258	CUSCO	ESPINAR	PALLPATA	JARUMA ALCCASANA	08080502	17 501,90
2259	CUSCO	ESPINAR	PALLPATA	ANTACAMA	08080503	15 233,78
2260	CUSCO	ESPINAR	PICHIGUA	CCOLLPAMAYO	08080601	8 483,37
2261	CUSCO	ESPINAR	PICHIGUA	ALCCASANA	08080602	8 614,66
2262	CUSCO	ESPINAR	PICHIGUA	MAMANOCCA	08080603	10 316,11
2263	CUSCO	ESPINAR	SUYCKUTAMBO	CHAUPIMAYO	08080701	40 116,14
2264	CUSCO	ESPINAR	SUYCKUTAMBO	CERRITAMBO	08080702	22 739,43
2265	CUSCO	ESPINAR	ALTO PICHIGUA	CCAHUAYA	08080801	22 832,58
2266	CUSCO	ESPINAR	ALTO PICHIGUA	KANAMARCA	08080802	13 148,55
2267	CUSCO	LA CONVENCION	SANTA ANA	QUILLABAMBA	08090101	33 922,39
2268	CUSCO	LA CONVENCION	SANTA ANA	HUAYANAY	08090102	5 257,13
2269	CUSCO	LA CONVENCION	ECHARATE	BAJO URUBAMBA	08090201	1 512 068,78
2270	CUSCO	LA CONVENCION	ECHARATE	PACHIRI-SANIRIATO	08090202	212 966,59
2271	CUSCO	LA CONVENCION	ECHARATE	MANGURIARI-IVOTACHI	08090203	61 478,20
2272	CUSCO	LA CONVENCION	ECHARATE	KORIBENI-CINTA VERDE	08090204	41 859,67
2273	CUSCO	LA CONVENCION	ECHARATE	ECHARATE	08090205	45 083,07
2274	CUSCO	LA CONVENCION	ECHARATE	CIRIALO-SAN ANTONIO	08090206	89 121,76
2275	CUSCO	LA CONVENCION	ECHARATE	KITENI-SANTOATO	08090207	32 344,92



Departamento	Provincia	Distrito	Sector Estadístico Agropecuario (SEA)	Cod. SEA	ha SEA	
2276	CUSCO	LA CONVENCION	ECHARATE	KUMPIRUSHIATO-SHIMENTOATO	08090208	134 556,54
2277	CUSCO	LA CONVENCION	HUAYOPATA	HUAYOPATA-SAN PABLO	08090301	10 902,62
2278	CUSCO	LA CONVENCION	HUAYOPATA	AMAYBAMBA-SICRE	08090302	24 604,97
2279	CUSCO	LA CONVENCION	HUAYOPATA	ALFAMAYO	08090303	17 552,05
2280	CUSCO	LA CONVENCION	MARANURA	MARANURA	08090401	12 709,50
2281	CUSCO	LA CONVENCION	MARANURA	UCHUMAYO	08090402	3 765,18
2282	CUSCO	LA CONVENCION	OCOBAMBA	SAN LORENZO	08090501	22 627,18
2283	CUSCO	LA CONVENCION	OCOBAMBA	QUELKAYBAMBA	08090502	63 725,08
2284	CUSCO	LA CONVENCION	QUELLOUNO	YAVERO	08090601	117 049,46
2285	CUSCO	LA CONVENCION	QUELLOUNO	CHIRUMBIA-CHINGANIA	08090602	45 376,59
2286	CUSCO	LA CONVENCION	QUELLOUNO	QUELLOUNO SANTIAGO	08090603	34 255,81
2287	CUSCO	LA CONVENCION	KIMBIRI	KIMBIRI ALTA	08090701	23 863,05
2288	CUSCO	LA CONVENCION	KIMBIRI	VISTA ALEGRE BAJA	08090702	12 515,96
2289	CUSCO	LA CONVENCION	KIMBIRI	SAMANIATO	08090703	10 995,67
2290	CUSCO	LA CONVENCION	KIMBIRI	PROGRESO	08090704	9 573,67
2291	CUSCO	LA CONVENCION	KIMBIRI	TAHUANTINSUYO	08090705	9 648,38
2292	CUSCO	LA CONVENCION	KIMBIRI	CHIRUMPIARI	08090706	9 031,46
2293	CUSCO	LA CONVENCION	KIMBIRI	VILLA KINTIARINA	08090707	2 995,77
2294	CUSCO	LA CONVENCION	SANTA TERESA	SANTA ROSA	08090801	24 219,90
2295	CUSCO	LA CONVENCION	SANTA TERESA	HUADQUIÑA	08090802	41 823,52
2296	CUSCO	LA CONVENCION	SANTA TERESA	ALTO SALKANTAY	08090803	66 987,20
2297	CUSCO	LA CONVENCION	VILCABAMBA	PUCYURA-SAN MIGUEL	08090901	71 750,95
2298	CUSCO	LA CONVENCION	VILCABAMBA	INCAHUASI	08090902	65 913,96
2299	CUSCO	LA CONVENCION	VILCABAMBA	OYARA	08090903	95 160,09
2300	CUSCO	LA CONVENCION	PICHARI	MANTARO	08091001	10 298,40
2301	CUSCO	LA CONVENCION	PICHARI	TERESA	08091002	20 853,86
2302	CUSCO	LA CONVENCION	PICHARI	QUISTO CENTRAL	08091003	24 007,90
2303	CUSCO	LA CONVENCION	PICHARI	OTARI-SAN MARTIN	08091004	17 422,47
2304	CUSCO	LA CONVENCION	PICHARI	PICHARI	08091005	8 703,49
2305	CUSCO	LA CONVENCION	INKAWASI	AMAYBAMBA	08091101	27 017,15
2306	CUSCO	LA CONVENCION	INKAWASI	INCAHUASI	08091102	50 265,91
2307	CUSCO	LA CONVENCION	VILLA VIRGEN	VILLA VIRGEN	08091201	43 912,01
2308	CUSCO	LA CONVENCION	VILLA KINTIARINA	VILLA KINTIARINA	08091301	19 879,85
2309	CUSCO	PARURO	PARURO	INCAONA	08100101	5 127,21
2310	CUSCO	PARURO	PARURO	ANANSAYA	08100102	4 919,54
2311	CUSCO	PARURO	PARURO	SUTEC	08100103	3 681,68
2312	CUSCO	PARURO	PARURO	MISCA	08100104	1 561,11
2313	CUSCO	PARURO	ACCHA	ACCHA	08100201	7 322,00
2314	CUSCO	PARURO	ACCHA	AMANCAY	08100202	4 658,65
2315	CUSCO	PARURO	ACCHA	PARCCO	08100203	6 098,47
2316	CUSCO	PARURO	ACCHA	PFOCCORHUAY	08100204	5 836,34
2317	CUSCO	PARURO	CCAPI	CCAPI	08100301	11 727,73
2318	CUSCO	PARURO	CCAPI	TUCUYACHI	08100302	5 868,88
2319	CUSCO	PARURO	CCAPI	CCOYABAMBA	08100303	7 517,49
2320	CUSCO	PARURO	CCAPI	CAJAPUCARA	08100304	7 495,14
2321	CUSCO	PARURO	COLCHA	SAN FRANCISCO	08100401	9 720,60
2322	CUSCO	PARURO	COLCHA	COCHIRIHUAY	08100402	4 285,01
2323	CUSCO	PARURO	HUANOQUITE	QUEÑAPARO	08100501	12 565,92
2324	CUSCO	PARURO	HUANOQUITE	CHANCA QUENCONAY	08100502	6 608,01
2325	CUSCO	PARURO	HUANOQUITE	AYLLO	08100503	5 819,11
2326	CUSCO	PARURO	HUANOQUITE	HUANOQUITE	08100504	4 740,34
2327	CUSCO	PARURO	HUANOQUITE	HUANCA	08100505	6 430,42
2328	CUSCO	PARURO	OMACHA	OMACHA	08100601	6 439,01
2329	CUSCO	PARURO	OMACHA	ANTAPALLPA	08100602	6 479,20
2330	CUSCO	PARURO	OMACHA	SAHUA	08100603	6 860,55
2331	CUSCO	PARURO	OMACHA	HUASQUILLAY	08100604	12 959,41
2332	CUSCO	PARURO	OMACHA	HUILLQUE	08100605	10 044,90
2333	CUSCO	PARURO	PACCARITAMBO	CCARHUACALLA	08100701	4 739,37
2334	CUSCO	PARURO	PACCARITAMBO	CCOYPA	08100702	7 677,82
2335	CUSCO	PARURO	PACCARITAMBO	PACCARITAMBO	08100703	1 812,79
2336	CUSCO	PARURO	PILLPINTO	CCAPA	08100801	2 641,14
2337	CUSCO	PARURO	PILLPINTO	CCAHUATURA	08100802	3 109,99
2338	CUSCO	PARURO	PILLPINTO	CHORRILLO	08100803	2 100,24
2339	CUSCO	PARURO	YAUQUISQUE	INCAONA	08100901	2 655,17
2340	CUSCO	PARURO	YAUQUISQUE	AYARCALLA	08100902	5 242,70
2341	CUSCO	PARURO	YAUQUISQUE	HUANCARQUI	08100903	2 202,78
2342	CUSCO	PAUCARTAMBO	PAUCARTAMBO	PUCARA	08110101	37 380,53
2343	CUSCO	PAUCARTAMBO	PAUCARTAMBO	KALLACANCHA	08110102	13 085,34
2344	CUSCO	PAUCARTAMBO	PAUCARTAMBO	QUICO	08110103	4 824,12
2345	CUSCO	PAUCARTAMBO	PAUCARTAMBO	MOLLOMARCA	08110104	9 292,41
2346	CUSCO	PAUCARTAMBO	PAUCARTAMBO	CALLIPATA	08110105	23 577,63
2347	CUSCO	PAUCARTAMBO	PAUCARTAMBO	MASHUAY	08110106	2 556,68
2348	CUSCO	PAUCARTAMBO	PAUCARTAMBO	SIHUAYPAMPA	08110107	7 660,13
2349	CUSCO	PAUCARTAMBO	PAUCARTAMBO	PARPACALLA	08110108	10 842,56
2350	CUSCO	PAUCARTAMBO	CAICAY	HUAYLLABAMBA	08110201	2 345,82
2351	CUSCO	PAUCARTAMBO	CAICAY	CCOLLOTARO	08110202	5 950,56
2352	CUSCO	PAUCARTAMBO	CAICAY	VILCABAMBA	08110203	438,51



	Departamento	Provincia	Distrito	Sector Estadístico Agropecuario (SEA)	Cod. SEA	ha SEA
2353	CUSCO	PAUCARTAMBO	CAICAY	HUASAC	08110204	1 961,90
2354	CUSCO	PAUCARTAMBO	CHALLABAMBA	UTUCANI	08110301	4 456,32
2355	CUSCO	PAUCARTAMBO	CHALLABAMBA	LALY	08110302	2 098,25
2356	CUSCO	PAUCARTAMBO	CHALLABAMBA	LUCUYBAMBA	08110303	3 854,23
2357	CUSCO	PAUCARTAMBO	CHALLABAMBA	SUNCHUBAMBA	08110304	3 879,73
2358	CUSCO	PAUCARTAMBO	CHALLABAMBA	INQUILPATA	08110305	5 914,22
2359	CUSCO	PAUCARTAMBO	CHALLABAMBA	USCAMARCA	08110306	34 631,50
2360	CUSCO	PAUCARTAMBO	CHALLABAMBA	CHIMUR	08110307	16 678,28
2361	CUSCO	PAUCARTAMBO	COLQUEPATA	HUARANCCA	08110401	11 209,15
2362	CUSCO	PAUCARTAMBO	COLQUEPATA	VIZCOCHONI	08110402	18 999,68
2363	CUSCO	PAUCARTAMBO	COLQUEPATA	HUACAPUNCO	08110403	8 864,70
2364	CUSCO	PAUCARTAMBO	COLQUEPATA	COLQUEPATA	08110404	6 929,77
2365	CUSCO	PAUCARTAMBO	HUANCARANI	HUANCARANI	08110501	7 560,32
2366	CUSCO	PAUCARTAMBO	HUANCARANI	HUATA	08110502	3 531,42
2367	CUSCO	PAUCARTAMBO	HUANCARANI	HUASACMAYO	08110503	3 480,30
2368	CUSCO	PAUCARTAMBO	KOSÑIPATA	TONO PATRIA	08110601	183 969,80
2369	CUSCO	PAUCARTAMBO	KOSÑIPATA	COLORADITO PELAYOC	08110602	11 144,47
2370	CUSCO	PAUCARTAMBO	KOSÑIPATA	PAMPA AZUL SABALUYOC	08110603	116 486,03
2371	CUSCO	PAUCARTAMBO	KOSÑIPATA	TUPAC AMARU RIO BLANCO	08110604	15 381,35
2372	CUSCO	QUISPICANCHI	URCOS	SALLAC	08120101	5 758,77
2373	CUSCO	QUISPICANCHI	URCOS	PAMPACHULLA	08120102	4 620,61
2374	CUSCO	QUISPICANCHI	URCOS	MOLLEBAMBA	08120103	3 696,30
2375	CUSCO	QUISPICANCHI	ANDAHUAYLILLAS	ANDAHUAYLILLAS	08120201	5 170,35
2376	CUSCO	QUISPICANCHI	ANDAHUAYLILLAS	CHURUBAMBA	08120202	1 139,68
2377	CUSCO	QUISPICANCHI	ANDAHUAYLILLAS	YUTTO-TTIOMAYO	08120203	2 268,11
2378	CUSCO	QUISPICANCHI	CAMANTI	CADENA	08120301	163 872,61
2379	CUSCO	QUISPICANCHI	CAMANTI	HUACYUMBRE	08120302	172 294,01
2380	CUSCO	QUISPICANCHI	CCARHUAYO	HACHACALLA	08120401	16 632,92
2381	CUSCO	QUISPICANCHI	CCARHUAYO	CCARHUAYO	08120402	13 728,62
2382	CUSCO	QUISPICANCHI	CCATCA	CCAPANA	08120501	19 942,44
2383	CUSCO	QUISPICANCHI	CCATCA	CCATCA	08120502	9 759,05
2384	CUSCO	QUISPICANCHI	CUSIPATA	TINTINCO	08120601	17 160,86
2385	CUSCO	QUISPICANCHI	CUSIPATA	CUSIPATA	08120602	7 113,25
2386	CUSCO	QUISPICANCHI	HUARO	HUARO-PUTUCO	08120701	2 915,89
2387	CUSCO	QUISPICANCHI	HUARO	SULLUMAYO	08120702	7 942,35
2388	CUSCO	QUISPICANCHI	LUCRE	HUACARPAY	08120801	1 453,59
2389	CUSCO	QUISPICANCHI	LUCRE	LUCRE	08120802	2 624,77
2390	CUSCO	QUISPICANCHI	LUCRE	PACRAMAYO-CCOLLACAYQUI	08120803	7 740,79
2391	CUSCO	QUISPICANCHI	MARCAPATA	CAPIRE	08120901	42 150,24
2392	CUSCO	QUISPICANCHI	MARCAPATA	CCOLLAUNO	08120902	87 904,37
2393	CUSCO	QUISPICANCHI	OCONGATE	TINQUE	08121001	21 162,92
2394	CUSCO	QUISPICANCHI	OCONGATE	RODEANA	08121002	45 271,83
2395	CUSCO	QUISPICANCHI	OCONGATE	LAURAMAYCA	08121003	28 412,40
2396	CUSCO	QUISPICANCHI	OROPESA	PATABAMBA	08121101	2 386,28
2397	CUSCO	QUISPICANCHI	OROPESA	OROPESA	08121102	5 455,69
2398	CUSCO	QUISPICANCHI	QUIQUIJANA	SACHAC	08121201	14 940,37
2399	CUSCO	QUISPICANCHI	QUIQUIJANA	QUIQUIJANA	08121202	12 256,85
2400	CUSCO	QUISPICANCHI	QUIQUIJANA	PATAQUEHUAR	08121203	9 259,66
2401	CUSCO	URUBAMBA	URUBAMBA	HUACAHUASI	08130101	7 707,54
2402	CUSCO	URUBAMBA	URUBAMBA	URUBAMBA	08130102	5 392,06
2403	CUSCO	URUBAMBA	URUBAMBA	YANAHUARA	08130103	3 021,29
2404	CUSCO	URUBAMBA	CHINCHERO		08130200	304,56
2405	CUSCO	URUBAMBA	CHINCHERO	HUAYPO	08130201	1 694,80
2406	CUSCO	URUBAMBA	CHINCHERO	YANAONA CHAQUELLCOCHA	08130202	1 509,20
2407	CUSCO	URUBAMBA	CHINCHERO	HUILA HUILA	08130203	2 499,24
2408	CUSCO	URUBAMBA	CHINCHERO	UMASBAMBA	08130204	2 455,14
2409	CUSCO	URUBAMBA	CHINCHERO	CCORICANCHA	08130205	1 794,87
2410	CUSCO	URUBAMBA	HUAYLLABAMBA	HUAYOCCARI	08130301	1 615,77
2411	CUSCO	URUBAMBA	HUAYLLABAMBA	HUYCHO	08130302	1 738,38
2412	CUSCO	URUBAMBA	HUAYLLABAMBA	URQUILLOS	08130303	2 190,29
2413	CUSCO	URUBAMBA	HUAYLLABAMBA	RACCHI	08130304	2 147,14
2414	CUSCO	URUBAMBA	MACHUPICCHU	MACHUPICCHU	08130401	13 664,46
2415	CUSCO	URUBAMBA	MACHUPICCHU	QORIHUARACHINA	08130402	22 486,89
2416	CUSCO	URUBAMBA	MARAS	PAUCARBAMBA	08130501	1 076,55
2417	CUSCO	URUBAMBA	MARAS	CCOLLANAS CHEQUEREC	08130502	2 585,93
2418	CUSCO	URUBAMBA	MARAS	MAHUAYPAMPA	08130503	4 503,52
2419	CUSCO	URUBAMBA	MARAS	MARAS	08130504	1 955,88
2420	CUSCO	URUBAMBA	MARAS	CCACLLARACCAY	08130505	4 013,68
2421	CUSCO	URUBAMBA	OLLANTAYTAMBO	PISCACUCHO	08130601	4 156,16
2422	CUSCO	URUBAMBA	OLLANTAYTAMBO	PHIRY	08130602	3 800,68
2423	CUSCO	URUBAMBA	OLLANTAYTAMBO	PATACANCHA	08130603	11 629,51
2424	CUSCO	URUBAMBA	OLLANTAYTAMBO	OLLANTA	08130604	10 039,06
2425	CUSCO	URUBAMBA	OLLANTAYTAMBO	PACHAR	08130605	8 377,68
2426	CUSCO	URUBAMBA	OLLANTAYTAMBO	PRIMAVERA	08130606	19 989,91
2427	CUSCO	URUBAMBA	YUCAY	SAN JUAN	08130701	1 212,27
2428	CUSCO	URUBAMBA	YUCAY	YUCAY	08130702	1 169,18
2427	HUANCAVELICA	HUANCAVELICA	HUANCAVELICA	ANTACCOCHA	09010101	5 565,08





	Departamento	Provincia	Distrito	Sector Estadístico Agropecuario (SEA)	Cod. SEA	ha SEA
2428	HUANCAVELICA	HUANCAVELICA	HUANCAVELICA	PUEBLO LIBRE	09010102	27 521,64
2429	HUANCAVELICA	HUANCAVELICA	HUANCAVELICA	CALLQUI CHICO	09010103	17 936,03
2430	HUANCAVELICA	HUANCAVELICA	ACOBAMBILLA	ACOBAMBILLA	09010201	40 622,57
2431	HUANCAVELICA	HUANCAVELICA	ACOBAMBILLA	VIÑAS	09010202	33 007,93
2432	HUANCAVELICA	HUANCAVELICA	ACORIA	CHUPACA	09010301	7 000,15
2433	HUANCAVELICA	HUANCAVELICA	ACORIA	ANDABAMBILLA	09010302	4 525,79
2434	HUANCAVELICA	HUANCAVELICA	ACORIA	PALLALLA	09010303	6 827,59
2435	HUANCAVELICA	HUANCAVELICA	ACORIA	AÑANCUSI	09010304	4 684,34
2436	HUANCAVELICA	HUANCAVELICA	ACORIA	SILVA	09010305	9 386,83
2437	HUANCAVELICA	HUANCAVELICA	ACORIA	HUIÑACC	09010306	1 620,35
2438	HUANCAVELICA	HUANCAVELICA	ACORIA	CCARAHUASA	09010307	2 477,20
2439	HUANCAVELICA	HUANCAVELICA	ACORIA	HUANASPAMPA	09010308	2 570,79
2440	HUANCAVELICA	HUANCAVELICA	ACORIA	PUCACANCHA	09010309	2 390,55
2441	HUANCAVELICA	HUANCAVELICA	ACORIA	MUQUECC	09010310	789,44
2442	HUANCAVELICA	HUANCAVELICA	ACORIA	AYACCOCHA	09010311	1 449,96
2443	HUANCAVELICA	HUANCAVELICA	ACORIA	CCACCASIRI	09010312	1 723,20
2444	HUANCAVELICA	HUANCAVELICA	ACORIA	INTIHUATANA	09010313	8 869,03
2445	HUANCAVELICA	HUANCAVELICA	CONAYCA	LEONCIO PRADO	09010401	2 604,89
2446	HUANCAVELICA	HUANCAVELICA	CONAYCA	CONAYCA	09010402	1 535,26
2447	HUANCAVELICA	HUANCAVELICA	CUENCA	CUENCA	09010501	2 966,24
2448	HUANCAVELICA	HUANCAVELICA	CUENCA	LUQUIA	09010502	2 535,55
2449	HUANCAVELICA	HUANCAVELICA	HUACHOCOLPA	CHUÑUMAYO	09010601	5 779,01
2450	HUANCAVELICA	HUANCAVELICA	HUACHOCOLPA	YANAUTUTO	09010602	3 700,53
2451	HUANCAVELICA	HUANCAVELICA	HUACHOCOLPA	HUACHOCOLPA	09010603	24 251,66
2452	HUANCAVELICA	HUANCAVELICA	HUAYLLAHUARA	YANAMA	09010701	1 254,98
2453	HUANCAVELICA	HUANCAVELICA	HUAYLLAHUARA	HUAYLLAHUARA	09010702	2 383,73
2454	HUANCAVELICA	HUANCAVELICA	IZCUCHACA	LARMENTA	09010801	562,93
2455	HUANCAVELICA	HUANCAVELICA	IZCUCHACA	IZCUCHACA	09010802	671,05
2456	HUANCAVELICA	HUANCAVELICA	LARIA	SAN JOSÉ DE BELÉN	09010901	4 943,32
2457	HUANCAVELICA	HUANCAVELICA	LARIA	LARIA	09010902	1 489,04
2458	HUANCAVELICA	HUANCAVELICA	MANTA	MANTA	09011001	15 845,71
2459	HUANCAVELICA	HUANCAVELICA	MARISCAL CÁCERES	MARISCAL CÁCERES	09011101	522,82
2460	HUANCAVELICA	HUANCAVELICA	MOYA	QUIÑIRI	09011201	2 326,46
2461	HUANCAVELICA	HUANCAVELICA	MOYA	MOYA	09011202	7 120,63
2462	HUANCAVELICA	HUANCAVELICA	NUEVO OCCORO	BUENOS AIRES	09011301	2 166,98
2463	HUANCAVELICA	HUANCAVELICA	NUEVO OCCORO	NUEVO OCCORO	09011302	22 416,27
2464	HUANCAVELICA	HUANCAVELICA	PALCA	PALCA	09011401	1 825,79
2465	HUANCAVELICA	HUANCAVELICA	PALCA	CHALLHUAPUQUIO	09011402	745,52
2466	HUANCAVELICA	HUANCAVELICA	PALCA	CHILLHUAPAMPA	09011403	1 181,38
2467	HUANCAVELICA	HUANCAVELICA	PALCA	HORNOBAMBA	09011404	1 319,97
2468	HUANCAVELICA	HUANCAVELICA	PALCA	TITANCA	09011405	1 640,90
2469	HUANCAVELICA	HUANCAVELICA	PALCA	ÑUÑUNGAYOCC	09011406	1 367,60
2470	HUANCAVELICA	HUANCAVELICA	PILCHACA	SEBASTIÁN BARRANCA	09011501	2 039,94
2471	HUANCAVELICA	HUANCAVELICA	PILCHACA	PILCHACA	09011502	1 927,24
2472	HUANCAVELICA	HUANCAVELICA	VILCA	VILCA	09011601	9 643,03
2473	HUANCAVELICA	HUANCAVELICA	VILCA	SAN CARLOS	09011602	2 651,50
2474	HUANCAVELICA	HUANCAVELICA	VILCA	HUANCALPI	09011603	18 543,65
2475	HUANCAVELICA	HUANCAVELICA	YAULI	PUCARA ATALLA	09011701	4 915,12
2476	HUANCAVELICA	HUANCAVELICA	YAULI	AMBATO	09011702	6 059,70
2477	HUANCAVELICA	HUANCAVELICA	YAULI	SAN JUAN DE CCARHUACC	09011703	6 143,12
2478	HUANCAVELICA	HUANCAVELICA	YAULI	CUNYACC	09011704	4 785,08
2479	HUANCAVELICA	HUANCAVELICA	YAULI	MOSOCCANCHA	09011705	5 889,53
2480	HUANCAVELICA	HUANCAVELICA	YAULI	MATIPACCANA	09011706	4 239,36
2481	HUANCAVELICA	HUANCAVELICA	ASCENSIÓN	ASCENSIÓN	09011801	8 167,46
2482	HUANCAVELICA	HUANCAVELICA	ASCENSIÓN	RANRACANCHA	09011802	32 694,19
2483	HUANCAVELICA	HUANCAVELICA	HUANDO	VISTA ALEGRE	09011901	1 711,57
2484	HUANCAVELICA	HUANCAVELICA	HUANDO	CHACCOMA	09011902	1 682,96
2485	HUANCAVELICA	HUANCAVELICA	HUANDO	HUANDO	09011903	1 379,64
2486	HUANCAVELICA	HUANCAVELICA	HUANDO	YANACCOLLPA	09011904	1 071,48
2487	HUANCAVELICA	HUANCAVELICA	HUANDO	VISCAPATA	09011905	732,42
2488	HUANCAVELICA	HUANCAVELICA	HUANDO	CACHI ALTA	09011906	1 064,73
2489	HUANCAVELICA	HUANCAVELICA	HUANDO	PAMPALANYA	09011907	6 063,38
2490	HUANCAVELICA	HUANCAVELICA	HUANDO	PACHACHACA	09011908	5 826,35
2491	HUANCAVELICA	ACOBAMBA	ACOBAMBA	HUAYLLAPATA	09020101	1 219,52
2492	HUANCAVELICA	ACOBAMBA	ACOBAMBA	HUAYLLAPATA	09020102	2 308,88
2493	HUANCAVELICA	ACOBAMBA	ACOBAMBA	CCARABAMBA	09020103	847,23
2494	HUANCAVELICA	ACOBAMBA	ACOBAMBA	SACHAORCCO	09020104	1 145,53
2495	HUANCAVELICA	ACOBAMBA	ACOBAMBA	NUMERO OCHO	09020105	851,97
2496	HUANCAVELICA	ACOBAMBA	ACOBAMBA	ACOBAMBA	09020106	2 775,35
2497	HUANCAVELICA	ACOBAMBA	ACOBAMBA	BELLAVISTA	09020107	1 278,48
2498	HUANCAVELICA	ACOBAMBA	ACOBAMBA	TRES DE OCTUBRE	09020108	1 904,74
2499	HUANCAVELICA	ACOBAMBA	ANDABAMBA	CCOCHAMARCA	09020201	897,17
2500	HUANCAVELICA	ACOBAMBA	ANDABAMBA	MAYUNMARCA	09020202	1 438,36
2501	HUANCAVELICA	ACOBAMBA	ANDABAMBA	LINDAPAMPA	09020203	1 412,26
2502	HUANCAVELICA	ACOBAMBA	ANDABAMBA	VISTA ALEGRE	09020204	1 991,72
2503	HUANCAVELICA	ACOBAMBA	ANDABAMBA	ANDABAMBA	09020205	1 620,39
2504	HUANCAVELICA	ACOBAMBA	ANDABAMBA	HUANCAPITE	09020206	823,00





	Departamento	Provincia	Distrito	Sector Estadístico Agropecuario (SEA)	Cod. SEA	ha SEA
2505	HUANCAVELICA	ACOBAMBA	ANTA	HUAYANAY	09020301	1 887,66
2506	HUANCAVELICA	ACOBAMBA	ANTA	TAMBRAICO	09020302	466,94
2507	HUANCAVELICA	ACOBAMBA	ANTA	PATACANCHA	09020303	1 893,66
2508	HUANCAVELICA	ACOBAMBA	ANTA	RAYANNIYOC	09020304	1 337,95
2509	HUANCAVELICA	ACOBAMBA	ANTA	ANTA	09020305	1 682,38
2510	HUANCAVELICA	ACOBAMBA	ANTA	ANCCOMARCA	09020306	1 910,39
2511	HUANCAVELICA	ACOBAMBA	CAJA	RURUNMARCA	09020401	2 498,79
2512	HUANCAVELICA	ACOBAMBA	CAJA	PISQUIRE	09020402	1 081,99
2513	HUANCAVELICA	ACOBAMBA	CAJA	POMACANCHA	09020403	1 586,07
2514	HUANCAVELICA	ACOBAMBA	CAJA	CAJA	09020404	2 459,56
2515	HUANCAVELICA	ACOBAMBA	CAJA	HUANCCALLACO	09020405	1 061,14
2516	HUANCAVELICA	ACOBAMBA	MARCAS	CUÑI	09020501	4 844,05
2517	HUANCAVELICA	ACOBAMBA	MARCAS	MARCAS	09020502	8 717,64
2518	HUANCAVELICA	ACOBAMBA	MARCAS	SAN ISIDRO	09020503	1 277,99
2519	HUANCAVELICA	ACOBAMBA	MARCAS	PALOMA	09020504	2 327,04
2520	HUANCAVELICA	ACOBAMBA	PAUCARA	PUMARANRA	09020601	7 321,61
2521	HUANCAVELICA	ACOBAMBA	PAUCARA	PAUCARA	09020602	1 808,39
2522	HUANCAVELICA	ACOBAMBA	PAUCARA	HUASIPATA	09020603	1 480,23
2523	HUANCAVELICA	ACOBAMBA	PAUCARA	PAMPAPUQUIO	09020604	1 439,15
2524	HUANCAVELICA	ACOBAMBA	PAUCARA	TINQUERCCASA	09020605	1 262,34
2525	HUANCAVELICA	ACOBAMBA	PAUCARA	CHOPCCA 2	09020606	2 224,33
2526	HUANCAVELICA	ACOBAMBA	PAUCARA	CHOPCCA 1	09020607	3 188,34
2527	HUANCAVELICA	ACOBAMBA	PAUCARA	HUACHHUA	09020608	3 283,63
2528	HUANCAVELICA	ACOBAMBA	POMACCOCHA	CHILCAPITE	09020701	1 153,51
2529	HUANCAVELICA	ACOBAMBA	POMACCOCHA	AYAHUASAN	09020702	1 522,26
2530	HUANCAVELICA	ACOBAMBA	POMACCOCHA	INCAPACCHAN	09020703	398,28
2531	HUANCAVELICA	ACOBAMBA	POMACCOCHA	POMACCOCHA	09020704	905,55
2532	HUANCAVELICA	ACOBAMBA	POMACCOCHA	DOS DE MAYO	09020705	423,08
2533	HUANCAVELICA	ACOBAMBA	POMACCOCHA	CHOCLOCOCHA	09020706	351,25
2534	HUANCAVELICA	ACOBAMBA	POMACCOCHA	NUEVA ESPERANZA	09020707	88,33
2535	HUANCAVELICA	ACOBAMBA	POMACCOCHA	TRANCA	09020708	390,03
2536	HUANCAVELICA	ACOBAMBA	POMACCOCHA	YANACCOCHA	09020709	285,17
2537	HUANCAVELICA	ACOBAMBA	ROSARIO	LLIPLINA	09020801	1 076,88
2538	HUANCAVELICA	ACOBAMBA	ROSARIO	ROSARIO	09020802	2 122,69
2539	HUANCAVELICA	ACOBAMBA	ROSARIO	VILLA MANTARO	09020803	2 321,18
2540	HUANCAVELICA	ACOBAMBA	ROSARIO	ACCOMACHAY	09020804	1 571,26
2541	HUANCAVELICA	ACOBAMBA	ROSARIO	PUCACRUZ	09020805	841,81
2542	HUANCAVELICA	ACOBAMBA	ROSARIO	CHANQUIL	09020806	1 009,53
2543	HUANCAVELICA	ACOBAMBA	ROSARIO	CALZADA	09020807	619,97
2544	HUANCAVELICA	ANGARAES	LIRCAY	TANCARPAMPA	09030101	11 181,97
2545	HUANCAVELICA	ANGARAES	LIRCAY	TUCSIPAMPA	09030102	13 510,81
2546	HUANCAVELICA	ANGARAES	LIRCAY	CONSTANCIA COLISCANCHA	09030103	4 534,63
2547	HUANCAVELICA	ANGARAES	LIRCAY	LIRCAY- HUAYLLAY CHICO	09030104	1 269,72
2548	HUANCAVELICA	ANGARAES	LIRCAY	PISCOPAMPA	09030105	4 529,95
2549	HUANCAVELICA	ANGARAES	LIRCAY	BUENA VISTA	09030106	25 159,82
2550	HUANCAVELICA	ANGARAES	LIRCAY	CHAHUARMA	09030107	7 554,12
2551	HUANCAVELICA	ANGARAES	LIRCAY	SAN JUAN DE AHUAY	09030108	2 137,16
2552	HUANCAVELICA	ANGARAES	LIRCAY	JATUMPAMPA MITOCCASA	09030109	2 108,34
2553	HUANCAVELICA	ANGARAES	LIRCAY	RUMICHACA	09030110	10 532,26
2554	HUANCAVELICA	ANGARAES	ANCHONGA	VILLA HUASAPAMPA	09030201	835,87
2555	HUANCAVELICA	ANGARAES	ANCHONGA	CHACAPUNCO	09030202	622,69
2556	HUANCAVELICA	ANGARAES	ANCHONGA	LLANCAPUQUIO	09030203	352,17
2557	HUANCAVELICA	ANGARAES	ANCHONGA	SAN PABLO DE OCCO	09030204	414,29
2558	HUANCAVELICA	ANGARAES	ANCHONGA	ANCHONGA	09030205	496,46
2559	HUANCAVELICA	ANGARAES	ANCHONGA	TUCO	09030206	1 037,33
2560	HUANCAVELICA	ANGARAES	ANCHONGA	CHONTACANCHA	09030207	1 321,37
2561	HUANCAVELICA	ANGARAES	ANCHONGA	PARCO ALTO	09030208	2 453,33
2562	HUANCAVELICA	ANGARAES	CALLANMARCA	CALLANMARCA	09030301	2 467,19
2563	HUANCAVELICA	ANGARAES	CCOCHACCASA	VELASCO PUCAPAMPA	09030401	1 894,94
2564	HUANCAVELICA	ANGARAES	CCOCHACCASA	CCOCHACCASA	09030402	3 730,21
2565	HUANCAVELICA	ANGARAES	CCOCHACCASA	PALCAS	09030403	1 738,44
2566	HUANCAVELICA	ANGARAES	CCOCHACCASA	CCASCCABAMBA	09030404	1 858,32
2567	HUANCAVELICA	ANGARAES	CCOCHACCASA	YURACCRUMI	09030405	1 507,66
2568	HUANCAVELICA	ANGARAES	CHINCHO	LLAMOACTACHI	09030501	6 587,62
2569	HUANCAVELICA	ANGARAES	CHINCHO	CHINCHO	09030502	9 066,78
2570	HUANCAVELICA	ANGARAES	CHINCHO	YANACHOCCE	09030503	1 707,80
2571	HUANCAVELICA	ANGARAES	CONGALLA	LIRCAJCCASA	09030601	9 342,28
2572	HUANCAVELICA	ANGARAES	CONGALLA	TOPCCACCASA	09030602	1 641,76
2573	HUANCAVELICA	ANGARAES	CONGALLA	YUNYACCASA	09030603	1 545,15
2574	HUANCAVELICA	ANGARAES	CONGALLA	LIRIO LEONCIO PRADO	09030604	3 439,75
2575	HUANCAVELICA	ANGARAES	CONGALLA	CONGALLA	09030605	2 140,89
2576	HUANCAVELICA	ANGARAES	CONGALLA	ORCCOCORRAL	09030606	975,64
2577	HUANCAVELICA	ANGARAES	CONGALLA	CARCOSI	09030607	1 822,85
2578	HUANCAVELICA	ANGARAES	HUANCA-HUANCA	HUANCA	09030701	4 938,99
2579	HUANCAVELICA	ANGARAES	HUANCA-HUANCA	CHAUPIORCCO	09030702	4 293,03
2580	HUANCAVELICA	ANGARAES	HUANCA-HUANCA	COMUN CORRAL	09030703	1 490,16
2581	HUANCAVELICA	ANGARAES	HUAYLLAY GRANDE	HUAYLLAY GRANDE	09030801	1 862,35



	Departamento	Provincia	Distrito	Sector Estadístico Agropecuario (SEA)	Cod. SEA	ha SEA
2582	HUANCAVELICA	ANGARAES	HUAYLLAY GRANDE	NUEVA JERUSALÉN CHUPAS	09030802	1 318,59
2583	HUANCAVELICA	ANGARAES	JULCAMARCA	YURACCOCHA	09030901	1 508,78
2584	HUANCAVELICA	ANGARAES	JULCAMARCA	ANCHACUAY	09030902	2 149,18
2585	HUANCAVELICA	ANGARAES	JULCAMARCA	MANYACLLA	09030903	724,31
2586	HUANCAVELICA	ANGARAES	JULCAMARCA	JULCAMARCA	09030904	739,54
2587	HUANCAVELICA	ANGARAES	SAN ANTONIO DE ANTAPARCO	PAMPAHUASI	09031001	1 778,81
2588	HUANCAVELICA	ANGARAES	SAN ANTONIO DE ANTAPARCO	ANTAPARCO	09031002	1 604,19
2589	HUANCAVELICA	ANGARAES	SANTO TOMAS DE PATA	CUTICSA	09031101	7 716,60
2590	HUANCAVELICA	ANGARAES	SANTO TOMAS DE PATA	SANTO TOMAS DE PATA	09031102	2 245,27
2591	HUANCAVELICA	ANGARAES	SANTO TOMAS DE PATA	PUYHUAN	09031103	3 941,45
2592	HUANCAVELICA	ANGARAES	SECCLLA	TRANCA	09031201	903,57
2593	HUANCAVELICA	ANGARAES	SECCLLA	ECCANA	09031202	2 292,09
2594	HUANCAVELICA	ANGARAES	SECCLLA	CHILLAMA	09031203	2 865,50
2595	HUANCAVELICA	ANGARAES	SECCLLA	SECCLLA	09031204	2 948,34
2596	HUANCAVELICA	ANGARAES	SECCLLA	ANTAMACHAY	09031205	2 956,35
2597	HUANCAVELICA	ANGARAES	SECCLLA	QUISPICANCHA	09031206	4 298,89
2598	HUANCAVELICA	CASTROVIRREYNA	CASTROVIRREYNA	COCHA	09040101	53 166,20
2599	HUANCAVELICA	CASTROVIRREYNA	CASTROVIRREYNA	CASTROVIRREYNA	09040102	18 418,34
2600	HUANCAVELICA	CASTROVIRREYNA	CASTROVIRREYNA	SINTO	09040103	20 616,50
2601	HUANCAVELICA	CASTROVIRREYNA	ARMA	ARMA	09040201	21 578,42
2602	HUANCAVELICA	CASTROVIRREYNA	ARMA	COTAS	09040202	4 978,83
2603	HUANCAVELICA	CASTROVIRREYNA	ARMA	LUCMA PATA	09040203	3 477,73
2604	HUANCAVELICA	CASTROVIRREYNA	AURAHUA	CHOCORO	09040301	31 003,71
2605	HUANCAVELICA	CASTROVIRREYNA	AURAHUA	AURAHUA	09040302	3 691,93
2606	HUANCAVELICA	CASTROVIRREYNA	CAPILLAS	CAJAMARCA	09040401	5 481,47
2607	HUANCAVELICA	CASTROVIRREYNA	CAPILLAS	CAPILLAS	09040402	13 026,10
2608	HUANCAVELICA	CASTROVIRREYNA	CAPILLAS	MARCAS	09040403	21 484,21
2609	HUANCAVELICA	CASTROVIRREYNA	CHUPAMARCA	COLCABAMBA	09040501	33 529,94
2610	HUANCAVELICA	CASTROVIRREYNA	CHUPAMARCA	CHUPAMARCA	09040502	3 045,50
2611	HUANCAVELICA	CASTROVIRREYNA	COCAS	COCAS	09040601	5 664,17
2612	HUANCAVELICA	CASTROVIRREYNA	COCAS	QUINCARA	09040602	2 425,96
2613	HUANCAVELICA	CASTROVIRREYNA	HUACHOS	HUACHOS	09040701	4 361,24
2614	HUANCAVELICA	CASTROVIRREYNA	HUACHOS	HUAJINTAY	09040702	10 978,23
2615	HUANCAVELICA	CASTROVIRREYNA	HUACHOS	QUICHUA	09040703	2 186,60
2616	HUANCAVELICA	CASTROVIRREYNA	HUAMATAMBO	HUAMATAMBO	09040801	2 499,91
2617	HUANCAVELICA	CASTROVIRREYNA	HUAMATAMBO	MUYUHUASI	09040802	3 434,52
2618	HUANCAVELICA	CASTROVIRREYNA	MOLLEPAMPA	VILLOCO	09040901	5 593,19
2619	HUANCAVELICA	CASTROVIRREYNA	MOLLEPAMPA	MOLLEPAMPA	09040902	7 186,87
2620	HUANCAVELICA	CASTROVIRREYNA	MOLLEPAMPA	CIUTAY	09040903	4 270,31
2621	HUANCAVELICA	CASTROVIRREYNA	SAN JUAN	LUCMA	09041001	4 489,27
2622	HUANCAVELICA	CASTROVIRREYNA	SAN JUAN	SAN JUAN	09041002	5 033,86
2623	HUANCAVELICA	CASTROVIRREYNA	SAN JUAN	CAMAYOCC	09041003	1 916,04
2624	HUANCAVELICA	CASTROVIRREYNA	SAN JUAN	YANAPAMPA	09041004	8 071,82
2625	HUANCAVELICA	CASTROVIRREYNA	SANTA ANA	SANTA ANA	09041101	27 166,38
2626	HUANCAVELICA	CASTROVIRREYNA	SANTA ANA	SANTA ROSA	09041102	37 135,51
2627	HUANCAVELICA	CASTROVIRREYNA	TANTARA	TANTARA	09041201	4 824,33
2628	HUANCAVELICA	CASTROVIRREYNA	TANTARA	OCROCOCHA	09041202	6 291,22
2629	HUANCAVELICA	CASTROVIRREYNA	TICRAPO	TICRAPO	09041301	3 512,76
2630	HUANCAVELICA	CASTROVIRREYNA	TICRAPO	LLACTAS	09041302	4 217,26
2631	HUANCAVELICA	CASTROVIRREYNA	TICRAPO	HUAYRANCA	09041303	4 718,63
2632	HUANCAVELICA	CASTROVIRREYNA	TICRAPO	HUACHAC	09041304	5 792,64
2633	HUANCAVELICA	CHURCAMP	CHURCAMP	CCACCENA	09050101	3 528,37
2634	HUANCAVELICA	CHURCAMP	CHURCAMP	PACCAY	09050102	1 895,96
2635	HUANCAVELICA	CHURCAMP	CHURCAMP	CHURCAMP	09050103	3 575,41
2636	HUANCAVELICA	CHURCAMP	CHURCAMP	SAN MATEO	09050104	582,95
2637	HUANCAVELICA	CHURCAMP	CHURCAMP	CCONOC	09050105	746,88
2638	HUANCAVELICA	CHURCAMP	CHURCAMP	CCOTCCOY	09050106	3 167,13
2639	HUANCAVELICA	CHURCAMP	ANCO	CUYOCC	09050201	1 489,08
2640	HUANCAVELICA	CHURCAMP	ANCO	SANTA MARIA ROCHACC	09050202	1 979,31
2641	HUANCAVELICA	CHURCAMP	ANCO	ESMERALDA	09050203	1 642,68
2642	HUANCAVELICA	CHURCAMP	ANCO	MANZANAYOC	09050204	7 373,53
2643	HUANCAVELICA	CHURCAMP	ANCO	SAN MIGUEL DE ARMA	09050205	2 431,60
2644	HUANCAVELICA	CHURCAMP	CHINCHIHUASI	CALLOS	09050301	8 799,84
2645	HUANCAVELICA	CHURCAMP	CHINCHIHUASI	CHINCHIHUASI	09050302	3 438,48
2646	HUANCAVELICA	CHURCAMP	CHINCHIHUASI	ARMA PATACANCHA	09050303	3 920,92
2647	HUANCAVELICA	CHURCAMP	EL CARMEN	PALEIRMO	09050401	2 796,66
2648	HUANCAVELICA	CHURCAMP	EL CARMEN	PAUCARBAMBILLA	09050402	3 071,97
2649	HUANCAVELICA	CHURCAMP	EL CARMEN	CCOCHAPAMPA	09050403	796,29
2650	HUANCAVELICA	CHURCAMP	EL CARMEN	PUCUTO	09050404	1 015,15
2651	HUANCAVELICA	CHURCAMP	LA MERCED	LA MERCED	09050501	7 277,58
2652	HUANCAVELICA	CHURCAMP	LOCROJA	CARMEN DE TULLPACANCHA	09050601	1 644,42
2653	HUANCAVELICA	CHURCAMP	LOCROJA	OCCOPAMPA	09050602	2 146,59
2654	HUANCAVELICA	CHURCAMP	LOCROJA	LOCROJA	09050603	1 190,28
2655	HUANCAVELICA	CHURCAMP	LOCROJA	CCELLCCOY	09050604	618,05
2656	HUANCAVELICA	CHURCAMP	LOCROJA	SAN PEDRO	09050605	2 316,89
2657	HUANCAVELICA	CHURCAMP	LOCROJA	YAURECCAN	09050606	1 304,16
2658	HUANCAVELICA	CHURCAMP	PAUCARBAMBA	HUANCHOS	09050701	2 700,09



	Departamento	Provincia	Distrito	Sector Estadístico Agropecuario (SEA)	Cod. SEA	ha SEA
2659	HUANCAVELICA	CHURCAMP	PAUCARBAMBA	PAUCARBAMBA	09050702	1 942,76
2660	HUANCAVELICA	CHURCAMP	PAUCARBAMBA	ACLLAHUASI	09050703	1 215,27
2661	HUANCAVELICA	CHURCAMP	PAUCARBAMBA	COMUILCA	09050704	2 273,20
2662	HUANCAVELICA	CHURCAMP	PAUCARBAMBA	CHONTA	09050705	1 606,06
2663	HUANCAVELICA	CHURCAMP	SAN MIGUEL DE MAYOCC	CCARANACC	09050801	2 330,92
2664	HUANCAVELICA	CHURCAMP	SAN MIGUEL DE MAYOCC	MAYOCC	09050802	598,85
2665	HUANCAVELICA	CHURCAMP	SAN PEDRO DE CORIS	TUPAC AMARU DE PISCOS	09050901	3 199,45
2666	HUANCAVELICA	CHURCAMP	SAN PEDRO DE CORIS	SAN PEDRO DE CORIS	09050902	4 625,09
2667	HUANCAVELICA	CHURCAMP	SAN PEDRO DE CORIS	PAMPALPA	09050903	2 146,28
2668	HUANCAVELICA	CHURCAMP	SAN PEDRO DE CORIS	CARHUANCHO	09050904	2 873,29
2669	HUANCAVELICA	CHURCAMP	PACHAMARCA	CCOYLLORPANCCA	09051001	8 202,52
2670	HUANCAVELICA	CHURCAMP	PACHAMARCA	ILLPE	09051002	4 906,89
2671	HUANCAVELICA	CHURCAMP	PACHAMARCA	JARAJANCHA	09051003	1 277,62
2672	HUANCAVELICA	CHURCAMP	PACHAMARCA	PACHAMARCA	09051004	1 184,70
2673	HUANCAVELICA	CHURCAMP	COSME	CHILCAPATA	09051101	2 023,91
2674	HUANCAVELICA	CHURCAMP	COSME	COSME	09051102	3 984,98
2675	HUANCAVELICA	CHURCAMP	COSME	LLACUA	09051103	2 587,86
2676	HUANCAVELICA	CHURCAMP	COSME	ANTACALLA	09051104	2 037,55
2677	HUANCAVELICA	HUAYTARA	HUAYTARA	VIZCACHA	09060101	13 006,42
2678	HUANCAVELICA	HUAYTARA	HUAYTARA	TAMBILLOS	09060102	14 098,42
2679	HUANCAVELICA	HUAYTARA	HUAYTARA	HATUN MUCHIC	09060103	12 240,81
2680	HUANCAVELICA	HUAYTARA	AYAVI	CHAULISMA	09060201	3 504,48
2681	HUANCAVELICA	HUAYTARA	AYAVI	HUACTASCOCHA	09060202	3 482,15
2682	HUANCAVELICA	HUAYTARA	AYAVI	AYAVI	09060203	10 984,37
2683	HUANCAVELICA	HUAYTARA	CÓRDOVA	SAN PEDRO DE OCOBAMBA	09060301	172,95
2684	HUANCAVELICA	HUAYTARA	CÓRDOVA	CÓRDOVA-HUARANGA	09060302	7 744,55
2685	HUANCAVELICA	HUAYTARA	CÓRDOVA	SAN JUAN BAUTISTA	09060303	2 372,09
2686	HUANCAVELICA	HUAYTARA	HUAYACUNDO ARMA	HUAYACUNDO ARMA	09060401	1 473,83
2687	HUANCAVELICA	HUAYTARA	HUAYACUNDO ARMA	PINCO	09060402	2 297,81
2688	HUANCAVELICA	HUAYTARA	LARAMARCA	LARAMARCA	09060501	19 316,77
2689	HUANCAVELICA	HUAYTARA	OCOYO	OCOYO	09060601	4 308,03
2690	HUANCAVELICA	HUAYTARA	OCOYO	PACOMARCA	09060602	4 611,73
2691	HUANCAVELICA	HUAYTARA	OCOYO	VICHURI	09060603	7 892,85
2692	HUANCAVELICA	HUAYTARA	PILPICHACA	VIZCAPALCA	09060701	80 624,74
2693	HUANCAVELICA	HUAYTARA	PILPICHACA	SOCCLLABAMBA	09060702	137 146,43
2694	HUANCAVELICA	HUAYTARA	QUERCO	PAMPACANCHA	09060801	39 591,02
2695	HUANCAVELICA	HUAYTARA	QUERCO	QUERCO	09060802	28 924,04
2696	HUANCAVELICA	HUAYTARA	QUITO-ARMA	ACOMAYO	09060901	17 696,12
2697	HUANCAVELICA	HUAYTARA	QUITO-ARMA	QUITO ARMA	09060902	6 208,46
2698	HUANCAVELICA	HUAYTARA	SAN ANTONIO DE CUSICANCHA	CUSICANCHA	09061001	9 471,54
2699	HUANCAVELICA	HUAYTARA	SAN ANTONIO DE CUSICANCHA	QUISHUARPAMPA	09061002	6 789,85
2700	HUANCAVELICA	HUAYTARA	SAN ANTONIO DE CUSICANCHA	PAMPAPUQUIO	09061003	7 607,12
2701	HUANCAVELICA	HUAYTARA	SAN FRANCISCO DE SANGAYAICO	SANTA ROSA DE ACORA	09061101	2 292,68
2702	HUANCAVELICA	HUAYTARA	SAN FRANCISCO DE SANGAYAICO	SAN FRANCISCO DE SANGAYAICO	09061102	5 552,59
2703	HUANCAVELICA	HUAYTARA	SAN ISIDRO	MOLLECANCHA	09061201	8 913,29
2704	HUANCAVELICA	HUAYTARA	SAN ISIDRO	SAN JUAN HUIRPACANCHA	09061202	7 948,88
2705	HUANCAVELICA	HUAYTARA	SANTIAGO DE CHOCORVOS	SANTIAGO DE CHOCORVOS	09061301	27 092,16
2706	HUANCAVELICA	HUAYTARA	SANTIAGO DE CHOCORVOS	SANTA ROSA DE OLAYA	09061302	52 446,06
2707	HUANCAVELICA	HUAYTARA	SANTIAGO DE CHOCORVOS	ANDAYMARCA	09061303	34 791,11
2708	HUANCAVELICA	HUAYTARA	SANTIAGO DE QUIRAHUARA	SANTIAGO DE QUIRAHUARA	09061401	17 535,49
2709	HUANCAVELICA	HUAYTARA	SANTO DOMINGO DE CAPILLAS	VISTA ALEGRE	09061501	2 324,48
2710	HUANCAVELICA	HUAYTARA	SANTO DOMINGO DE CAPILLAS	HUAÑACANCHA	09061502	17 274,02
2711	HUANCAVELICA	HUAYTARA	SANTO DOMINGO DE CAPILLAS	SANTO DOMINGO DE CAPILLAS	09061503	5 964,21
2712	HUANCAVELICA	HUAYTARA	TAMBO	TAMBO	09061601	17 285,63
2713	HUANCAVELICA	HUAYTARA	TAMBO	CASA BLANCA	09061602	5 458,78
2714	HUANCAVELICA	TAYACAJA	PAMPAS	TUCUMA	09070101	1 593,21
2715	HUANCAVELICA	TAYACAJA	PAMPAS	CHAUCHORA	09070102	2 043,66
2716	HUANCAVELICA	TAYACAJA	PAMPAS	VIÑAS	09070103	1 010,39
2717	HUANCAVELICA	TAYACAJA	PAMPAS	SAN CARLOS	09070104	1 306,72
2718	HUANCAVELICA	TAYACAJA	PAMPAS	AHUAYCHA CASAY	09070105	898,18
2719	HUANCAVELICA	TAYACAJA	PAMPAS	UYRUS	09070106	1 336,35
2720	HUANCAVELICA	TAYACAJA	PAMPAS	SOCORRO	09070107	1 343,56
2721	HUANCAVELICA	TAYACAJA	PAMPAS	PACTI	09070108	1 324,04
2722	HUANCAVELICA	TAYACAJA	ACOSTAMBO	ACOSTAMBO	09070201	2 547,31
2723	HUANCAVELICA	TAYACAJA	ACOSTAMBO	HUAYTA CORRAL	09070202	3 510,00
2724	HUANCAVELICA	TAYACAJA	ACOSTAMBO	QUINTAOJO	09070203	3 122,61
2725	HUANCAVELICA	TAYACAJA	ACOSTAMBO	LIBERTAD	09070204	2 109,65
2726	HUANCAVELICA	TAYACAJA	ACOSTAMBO	CHILCAPATA	09070205	1 521,83
2727	HUANCAVELICA	TAYACAJA	ACOSTAMBO	CASMA	09070206	1 176,78
2728	HUANCAVELICA	TAYACAJA	ACOSTAMBO	CONOPA	09070207	2 430,96
2729	HUANCAVELICA	TAYACAJA	ACRAQUIA	CENEGUILLA	09070301	1 325,66
2730	HUANCAVELICA	TAYACAJA	ACRAQUIA	PAMURI	09070302	1 920,16
2731	HUANCAVELICA	TAYACAJA	ACRAQUIA	PACHAHUASI	09070303	698,04
2732	HUANCAVELICA	TAYACAJA	ACRAQUIA	MATASENGA	09070304	1 579,77
2733	HUANCAVELICA	TAYACAJA	ACRAQUIA	PROGRESO	09070305	1 355,27





	Departamento	Provincia	Distrito	Sector Estadístico Agropecuario (SEA)	Cod. SEA	ha SEA
2734	HUANCAVELICA	TAYACAJA	ACRAQUIA	OTUTO	09070306	1 240,28
2735	HUANCAVELICA	TAYACAJA	ACRAQUIA	DOS DE MAYO	09070307	825,13
2736	HUANCAVELICA	TAYACAJA	ACRAQUIA	PUCACORRAL	09070308	1 894,78
2737	HUANCAVELICA	TAYACAJA	AHUAYCHA	SAN MIGUEL DE HUALLHUA	09070401	1 629,05
2738	HUANCAVELICA	TAYACAJA	AHUAYCHA	SANTA CRUZ DE ESPECIA	09070402	853,91
2739	HUANCAVELICA	TAYACAJA	AHUAYCHA	PURHUAY	09070403	672,23
2740	HUANCAVELICA	TAYACAJA	AHUAYCHA	TOTORA	09070404	1 177,98
2741	HUANCAVELICA	TAYACAJA	AHUAYCHA	NUEVA ESPERANZA	09070405	2 343,94
2742	HUANCAVELICA	TAYACAJA	AHUAYCHA	CONOC	09070406	3 260,95
2743	HUANCAVELICA	TAYACAJA	COLCABAMBA	TOCLLACURI	09070501	6 114,58
2744	HUANCAVELICA	TAYACAJA	COLCABAMBA	CARPAPATA	09070502	3 607,53
2745	HUANCAVELICA	TAYACAJA	COLCABAMBA	JABONILLO	09070503	6 078,88
2746	HUANCAVELICA	TAYACAJA	COLCABAMBA	COLCABAMBA	09070504	8 918,86
2747	HUANCAVELICA	TAYACAJA	COLCABAMBA	TOCAS	09070505	3 624,53
2748	HUANCAVELICA	TAYACAJA	COLCABAMBA	POCCYAC	09070506	4 083,99
2749	HUANCAVELICA	TAYACAJA	DANIEL HERNÁNDEZ	SANTA MARIA	09070601	1 083,41
2750	HUANCAVELICA	TAYACAJA	DANIEL HERNÁNDEZ	CHINCHIPAMPA	09070602	2 368,29
2751	HUANCAVELICA	TAYACAJA	DANIEL HERNÁNDEZ	MASHUAYLLO	09070603	999,91
2752	HUANCAVELICA	TAYACAJA	DANIEL HERNÁNDEZ	PALTARUMI	09070604	1 674,98
2753	HUANCAVELICA	TAYACAJA	DANIEL HERNÁNDEZ	MARCOPATA	09070605	1 155,49
2754	HUANCAVELICA	TAYACAJA	DANIEL HERNÁNDEZ	SAN FRANCISCO	09070606	931,28
2755	HUANCAVELICA	TAYACAJA	DANIEL HERNÁNDEZ	ATOCC	09070607	1 544,91
2756	HUANCAVELICA	TAYACAJA	DANIEL HERNÁNDEZ	PAMPA BLANCA	09070608	729,09
2757	HUANCAVELICA	TAYACAJA	HUACHOCOLPA	TAURIBAMBA	09070701	16 360,70
2758	HUANCAVELICA	TAYACAJA	HUACHOCOLPA	SANTA MARIA	09070702	10 213,83
2759	HUANCAVELICA	TAYACAJA	HUARIBAMBA	HUARIBAMBA	09070901	6 728,33
2760	HUANCAVELICA	TAYACAJA	HUARIBAMBA	HUARIBAMBA	09070902	5 704,49
2761	HUANCAVELICA	TAYACAJA	HUARIBAMBA	ANTA	09070903	2 511,69
2762	HUANCAVELICA	TAYACAJA	ÑAHUIMPUQUIO	ÑAHUIMPUQUIO	09071001	1 465,21
2763	HUANCAVELICA	TAYACAJA	ÑAHUIMPUQUIO	TELLERIA	09071002	1 890,66
2764	HUANCAVELICA	TAYACAJA	ÑAHUIMPUQUIO	PARCO VILLANUEVA	09071003	2 452,74
2765	HUANCAVELICA	TAYACAJA	ÑAHUIMPUQUIO	IMPERIAL	09071004	822,70
2766	HUANCAVELICA	TAYACAJA	PAZOS	CARAMPA	09071101	9 734,11
2767	HUANCAVELICA	TAYACAJA	PAZOS	AYMARA	09071102	4 903,08
2768	HUANCAVELICA	TAYACAJA	PAZOS	PAZOS	09071103	3 900,87
2769	HUANCAVELICA	TAYACAJA	PAZOS	COYLLORPAMPA	09071104	1 607,01
2770	HUANCAVELICA	TAYACAJA	PAZOS	COLLPATAMBO	09071105	2 453,50
2771	HUANCAVELICA	TAYACAJA	QUISHUAR	QUISHUAR	09071301	2 192,88
2772	HUANCAVELICA	TAYACAJA	QUISHUAR	YANACUYO	09071302	1 070,32
2773	HUANCAVELICA	TAYACAJA	SALCABAMBA	PILATA	09071401	1 769,13
2774	HUANCAVELICA	TAYACAJA	SALCABAMBA	CEDRO PAMPA	09071402	2 178,43
2775	HUANCAVELICA	TAYACAJA	SALCABAMBA	PALCA MIRAFLORES	09071403	2 280,94
2776	HUANCAVELICA	TAYACAJA	SALCABAMBA	ISTAY	09071404	5 435,14
2777	HUANCAVELICA	TAYACAJA	SALCABAMBA	SALCABAMBA	09071405	3 503,56
2778	HUANCAVELICA	TAYACAJA	SALCABAMBA	PATAY	09071406	2 387,09
2779	HUANCAVELICA	TAYACAJA	SALCABAMBA	AYACCOCHA	09071407	1 449,23
2780	HUANCAVELICA	TAYACAJA	SALCAHUASI	HUAMANMARCA	09071501	1 990,57
2781	HUANCAVELICA	TAYACAJA	SALCAHUASI	LOMA	09071502	1 814,19
2782	HUANCAVELICA	TAYACAJA	SALCAHUASI	SAN ANTONIO	09071503	2 017,30
2783	HUANCAVELICA	TAYACAJA	SALCAHUASI	SALCAHUASI	09071504	993,45
2784	HUANCAVELICA	TAYACAJA	SALCAHUASI	UACCAYRUMI	09071505	2 169,31
2785	HUANCAVELICA	TAYACAJA	SALCAHUASI	AMPURCU	09071506	2 710,72
2786	HUANCAVELICA	TAYACAJA	SAN MARCOS DE ROCCHAC	ACOBAMBA	09071601	8 247,16
2787	HUANCAVELICA	TAYACAJA	SAN MARCOS DE ROCCHAC	ROCCHAC	09071602	15 479,55
2788	HUANCAVELICA	TAYACAJA	SAN MARCOS DE ROCCHAC	PALCAYACU	09071603	2 925,04
2789	HUANCAVELICA	TAYACAJA	SAN MARCOS DE ROCCHAC	MONTECOLPA	09071604	2 100,75
2790	HUANCAVELICA	TAYACAJA	SURCUBAMBA	SOCOS	09071701	7 373,00
2791	HUANCAVELICA	TAYACAJA	SURCUBAMBA	VISTA ALEGRE	09071702	3 109,69
2792	HUANCAVELICA	TAYACAJA	SURCUBAMBA	SURCUBAMBA	09071703	2 924,90
2793	HUANCAVELICA	TAYACAJA	SURCUBAMBA	SACHACOTO	09071704	14 820,30
2794	HUANCAVELICA	TAYACAJA	TINTAY PUNCU	TINTAY PUNCU	09071801	16 193,42
2795	HUANCAVELICA	TAYACAJA	TINTAY PUNCU	COCHABAMBA GRANDE	09071802	4 474,51
2796	HUANCAVELICA	TAYACAJA	TINTAY PUNCU	UCHUYSIHUIS	09071803	4 892,77
2797	HUANCAVELICA	TAYACAJA	QUICHUAS	QUICHUAS	09071901	7 516,97
2798	HUANCAVELICA	TAYACAJA	QUICHUAS	MARGEN IZQUIERDA	09071902	4 340,97
2799	HUANCAVELICA	TAYACAJA	ANDAYMARCA	ANDAYMARCA	09072001	4 626,57
2800	HUANCAVELICA	TAYACAJA	ANDAYMARCA	MARGEN DERECHA	09072002	10 429,07
2801	HUANCAVELICA	TAYACAJA	ROBLE	ROBLE	09072101	18 449,45
2802	HUANCAVELICA	TAYACAJA	PICHOS	PICHOS	09072201	14 340,29
2801	HUÁNUCO	HUÁNUCO	HUÁNUCO	NAUYAN RONDOS	10010101	4 362,32
2802	HUÁNUCO	HUÁNUCO	HUÁNUCO	HUACHOG	10010102	846,88
2803	HUÁNUCO	HUÁNUCO	HUÁNUCO	MARABAMBA	10010103	2 664,77
2804	HUÁNUCO	HUÁNUCO	HUÁNUCO	CANCHAN	10010104	1 852,65
2805	HUÁNUCO	HUÁNUCO	HUÁNUCO	YANACCOCHA	10010105	3 050,43
2806	HUÁNUCO	HUÁNUCO	AMARILIS	CHICCHUY	10010201	4 790,88
2807	HUÁNUCO	HUÁNUCO	AMARILIS	MALCONGA	10010202	8 538,97
2808	HUÁNUCO	HUÁNUCO	CHINCHAO	CHINCHAO	10010301	36 997,67





	Departamento	Provincia	Distrito	Sector Estadístico Agropecuario (SEA)	Cod. SEA	ha SEA
2809	HUÁNUCO	HUÁNUCO	CHINCHAO	PUENTE DURAND	10010302	21 835,01
2810	HUÁNUCO	HUÁNUCO	CHINCHAO	ACOMAYO	10010303	7 763,27
2811	HUÁNUCO	HUÁNUCO	CHINCHAO	MAYOBAMBA	10010304	14 061,45
2812	HUÁNUCO	HUÁNUCO	CHURUBAMBA	TAMBOGAN	10010401	22 009,77
2813	HUÁNUCO	HUÁNUCO	CHURUBAMBA	HUALLMISH UTAO	10010402	11 803,64
2814	HUÁNUCO	HUÁNUCO	CHURUBAMBA	DERREPENTE	10010403	3 165,89
2815	HUÁNUCO	HUÁNUCO	CHURUBAMBA	HUARAPA VILCABAMBA	10010404	3 680,77
2816	HUÁNUCO	HUÁNUCO	CHURUBAMBA	VINCHOS-CHURUBAMBA	10010405	4 422,31
2817	HUÁNUCO	HUÁNUCO	CHURUBAMBA	CHULLQUI VERBENA	10010406	2 792,47
2818	HUÁNUCO	HUÁNUCO	CHURUBAMBA	QUENRRA	10010407	3 477,60
2819	HUÁNUCO	HUÁNUCO	MARGOS	RACCHAPAMPA	10010501	11 095,44
2820	HUÁNUCO	HUÁNUCO	MARGOS	MARGOS	10010502	5 445,16
2821	HUÁNUCO	HUÁNUCO	MARGOS	PACAYHUA	10010503	1 450,60
2822	HUÁNUCO	HUÁNUCO	MARGOS	COCHAS	10010504	2 919,44
2823	HUÁNUCO	HUÁNUCO	QUISQUI (KICHKI)	HUAYLLACAYAN	10010601	6 854,48
2824	HUÁNUCO	HUÁNUCO	QUISQUI (KICHKI)	PUNCHAO	10010602	1 461,53
2825	HUÁNUCO	HUÁNUCO	QUISQUI (KICHKI)	SAN PEDRO DE CANI	10010603	3 443,98
2826	HUÁNUCO	HUÁNUCO	QUISQUI (KICHKI)	LANJAS	10010604	1 365,18
2827	HUÁNUCO	HUÁNUCO	QUISQUI (KICHKI)	HUANCAPALLAC	10010605	2 845,01
2828	HUÁNUCO	HUÁNUCO	QUISQUI (KICHKI)	RACCHA CEDRON	10010606	1 475,72
2829	HUÁNUCO	HUÁNUCO	SAN FRANCISCO DE CAYRAN	CAYRAN	10010701	8 764,16
2830	HUÁNUCO	HUÁNUCO	SAN FRANCISCO DE CAYRAN	INGENIO	10010702	6 039,44
2831	HUÁNUCO	HUÁNUCO	SAN PEDRO DE CHAULAN	CHAULAN	10010801	18 213,65
2832	HUÁNUCO	HUÁNUCO	SAN PEDRO DE CHAULAN	SAN JUAN DE LA LIBERTAD	10010802	8 738,11
2833	HUÁNUCO	HUÁNUCO	SANTA MARIA DEL VALLE	SIRABAMBA	10010901	15 819,71
2834	HUÁNUCO	HUÁNUCO	SANTA MARIA DEL VALLE	TAMBO POMACUCHO	10010902	4 119,64
2835	HUÁNUCO	HUÁNUCO	SANTA MARIA DEL VALLE	INGENIO BAJO	10010903	3 592,08
2836	HUÁNUCO	HUÁNUCO	SANTA MARIA DEL VALLE	EL VALLE	10010904	5 357,22
2837	HUÁNUCO	HUÁNUCO	SANTA MARIA DEL VALLE	QUERA-VISAG	10010905	16 321,56
2838	HUÁNUCO	HUÁNUCO	YARUMAYO	YARUMAYO	10011001	1 657,95
2839	HUÁNUCO	HUÁNUCO	YARUMAYO	SAN FRANCISCO DE CHULLAY	10011002	1 662,21
2840	HUÁNUCO	HUÁNUCO	YARUMAYO	ANDAS CHICO	10011003	2 848,13
2841	HUÁNUCO	HUÁNUCO	PILLCO MARCA	CAYHUAYNA	10011101	3 735,07
2842	HUÁNUCO	HUÁNUCO	PILLCO MARCA	RAYANCATAC	10011102	3 999,73
2843	HUÁNUCO	HUÁNUCO	YACUS	SAN ISIDRO DE PAURA	10011201	5 026,62
2844	HUÁNUCO	HUÁNUCO	YACUS	HUANCHAN	10011202	2 049,27
2845	HUÁNUCO	HUÁNUCO	SAN PABLO DE PILLAO	SAN PABLO DE PILLAO	10011301	27 574,49
2846	HUÁNUCO	HUÁNUCO	SAN PABLO DE PILLAO	JAUPAR	10011302	6 813,96
2847	HUÁNUCO	HUÁNUCO	SAN PABLO DE PILLAO	HUANIPAMPA	10011303	20 018,36
2848	HUÁNUCO	HUÁNUCO	SAN PABLO DE PILLAO	VISTA ALEGRE	10011304	4 845,61
2849	HUÁNUCO	AMBO	AMBO	AYANCOCHA	10020101	2 401,95
2850	HUÁNUCO	AMBO	AMBO	COYLLAR	10020102	5 524,45
2851	HUÁNUCO	AMBO	AMBO	MARAYPATA	10020103	8 199,29
2852	HUÁNUCO	AMBO	AMBO	SACSAHUANCA	10020104	2 920,72
2853	HUÁNUCO	AMBO	AMBO	SALAPAMPA	10020105	1 196,59
2854	HUÁNUCO	AMBO	AMBO	CHAUCHA	10020106	2 760,11
2855	HUÁNUCO	AMBO	AMBO	HUANDOBAMBA	10020107	5 699,30
2856	HUÁNUCO	AMBO	CAYNA	QUIO	10020201	5 753,47
2857	HUÁNUCO	AMBO	CAYNA	YANACocha	10020202	1 724,11
2858	HUÁNUCO	AMBO	CAYNA	UTCUSH	10020203	1 449,33
2859	HUÁNUCO	AMBO	CAYNA	MASQUIN	10020204	1 711,44
2860	HUÁNUCO	AMBO	CAYNA	CAYNA	10020205	2 907,38
2861	HUÁNUCO	AMBO	CAYNA	RONDONI	10020206	2 155,61
2862	HUÁNUCO	AMBO	COLPAS	CHUCCHUC	10020301	4 747,29
2863	HUÁNUCO	AMBO	COLPAS	COLPAS	10020302	1 051,26
2864	HUÁNUCO	AMBO	COLPAS	YAPAC	10020303	2 334,88
2865	HUÁNUCO	AMBO	COLPAS	YAMOR	10020304	2 155,29
2866	HUÁNUCO	AMBO	COLPAS	COQUIN	10020305	7 401,08
2867	HUÁNUCO	AMBO	CONCHAMARCA	CONCHAMARCA	10020401	6 409,28
2868	HUÁNUCO	AMBO	CONCHAMARCA	CUMBE	10020402	3 169,66
2869	HUÁNUCO	AMBO	CONCHAMARCA	ÑAUZA	10020403	1 634,29
2870	HUÁNUCO	AMBO	HUACAR	CARACALLA	10020501	5 024,34
2871	HUÁNUCO	AMBO	HUACAR	RACCHA	10020502	1 380,10
2872	HUÁNUCO	AMBO	HUACAR	COCHATAMA	10020503	2 301,51
2873	HUÁNUCO	AMBO	HUACAR	COCHACHINCHE	10020504	2 811,31
2874	HUÁNUCO	AMBO	HUACAR	ANGASMARCA	10020505	2 558,30
2875	HUÁNUCO	AMBO	HUACAR	AÑAY	10020506	1 446,29
2876	HUÁNUCO	AMBO	HUACAR	ACOBAMBA	10020507	1 962,01
2877	HUÁNUCO	AMBO	HUACAR	YANAMACHAY	10020508	1 871,41
2878	HUÁNUCO	AMBO	HUACAR	MOSCATUNA	10020509	1 871,84
2879	HUÁNUCO	AMBO	HUACAR	ACOBAMBILLA	10020510	2 087,56
2880	HUÁNUCO	AMBO	HUACAR	MANTACocha	10020511	471,08
2881	HUÁNUCO	AMBO	SAN FRANCISCO	ACOHACAN	10020601	3 560,75
2882	HUÁNUCO	AMBO	SAN FRANCISCO	QUIRCAN	10020602	1 650,67
2883	HUÁNUCO	AMBO	SAN FRANCISCO	PASCANA	10020603	578,39
2884	HUÁNUCO	AMBO	SAN FRANCISCO	RODEO	10020604	1 326,69
2885	HUÁNUCO	AMBO	SAN FRANCISCO	MOSCA Y MAL PASO	10020605	4 769,99



	Departamento	Provincia	Distrito	Sector Estadístico Agropecuario (SEA)	Cod. SEA	ha SEA
2886	HUÁNUCO	AMBO	SAN RAFAEL	AYANCOCHA ALTA	10020701	6 728,14
2887	HUÁNUCO	AMBO	SAN RAFAEL	ALCAS	10020702	3 624,28
2888	HUÁNUCO	AMBO	SAN RAFAEL	CORRAL CANCHA	10020703	11 627,14
2889	HUÁNUCO	AMBO	SAN RAFAEL	SANTA ANA	10020704	1 320,30
2890	HUÁNUCO	AMBO	SAN RAFAEL	CHACOS	10020705	3 656,60
2891	HUÁNUCO	AMBO	SAN RAFAEL	PUCARA	10020706	1 423,97
2892	HUÁNUCO	AMBO	SAN RAFAEL	COCHACALLA	10020707	2 341,14
2893	HUÁNUCO	AMBO	SAN RAFAEL	MATIHUACA	10020708	2 107,73
2894	HUÁNUCO	AMBO	SAN RAFAEL	SAUNA	10020709	861,58
2895	HUÁNUCO	AMBO	SAN RAFAEL	OCUCALLA	10020710	2 075,35
2896	HUÁNUCO	AMBO	SAN RAFAEL	SAN RAFAEL	10020711	2 983,68
2897	HUÁNUCO	AMBO	SAN RAFAEL	RONDOS	10020712	2 830,68
2898	HUÁNUCO	AMBO	SAN RAFAEL	CHURACAN	10020713	2 456,06
2899	HUÁNUCO	AMBO	TOMAY KICHWA	TOMAYQUICHUA	10020801	1 900,73
2900	HUÁNUCO	AMBO	TOMAY KICHWA	CHINCHOBAMBA	10020802	2 258,10
2901	HUÁNUCO	DOS DE MAYO	LA UNIÓN	LA UNIÓN	10030101	1 535,73
2902	HUÁNUCO	DOS DE MAYO	LA UNIÓN	GUELLAYCANCHA	10030102	6 656,66
2903	HUÁNUCO	DOS DE MAYO	LA UNIÓN	YANTARRAGRA	10030103	5 643,52
2904	HUÁNUCO	DOS DE MAYO	LA UNIÓN	SHIQUI	10030104	3 095,07
2905	HUÁNUCO	DOS DE MAYO	CHUQUIS	HUANCAN	10030701	2 065,34
2906	HUÁNUCO	DOS DE MAYO	CHUQUIS	CASHA	10030702	2 423,31
2907	HUÁNUCO	DOS DE MAYO	CHUQUIS	UCHUMARCA	10030703	8 210,24
2908	HUÁNUCO	DOS DE MAYO	CHUQUIS	CHUQUIS	10030704	2 467,80
2909	HUÁNUCO	DOS DE MAYO	MARIAS	MARIAS	10031101	1 889,91
2910	HUÁNUCO	DOS DE MAYO	MARIAS	GORGOR	10031102	8 845,88
2911	HUÁNUCO	DOS DE MAYO	MARIAS	TANTACOTO	10031103	7 633,85
2912	HUÁNUCO	DOS DE MAYO	MARIAS	PATAY RONDOS	10031104	45 888,78
2913	HUÁNUCO	DOS DE MAYO	PACHAS	ISCO	10031301	7 730,02
2914	HUÁNUCO	DOS DE MAYO	PACHAS	PILLUYACU	10031302	6 029,92
2915	HUÁNUCO	DOS DE MAYO	PACHAS	PICHGAS	10031303	3 530,22
2916	HUÁNUCO	DOS DE MAYO	PACHAS	PACHAS	10031304	3 481,23
2917	HUÁNUCO	DOS DE MAYO	PACHAS	CRUZ PAMPA	10031305	6 129,52
2918	HUÁNUCO	DOS DE MAYO	QUIVILLA	YANUNA	10031601	400,23
2919	HUÁNUCO	DOS DE MAYO	QUIVILLA	SAN MARTIN	10031602	2 614,81
2920	HUÁNUCO	DOS DE MAYO	QUIVILLA	QUIVILLA	10031603	705,78
2921	HUÁNUCO	DOS DE MAYO	RIPAN	PAMPA ESPERANZA	10031701	1 476,08
2922	HUÁNUCO	DOS DE MAYO	RIPAN	RACUAY	10031702	1 455,92
2923	HUÁNUCO	DOS DE MAYO	RIPAN	COCHABAMBA	10031703	1 682,11
2924	HUÁNUCO	DOS DE MAYO	RIPAN	RIPAN	10031704	2 142,69
2925	HUÁNUCO	DOS DE MAYO	RIPAN	HUARICASHASH	10031705	867,25
2926	HUÁNUCO	DOS DE MAYO	SHUNQUI	COCHAPATA	10032101	1 041,04
2927	HUÁNUCO	DOS DE MAYO	SHUNQUI	GOYLLARCANCHA	10032102	763,77
2928	HUÁNUCO	DOS DE MAYO	SHUNQUI	SHUNQUI	10032103	787,34
2929	HUÁNUCO	DOS DE MAYO	SHUNQUI	SAN JUAN GLORIOSO	10032104	666,62
2930	HUÁNUCO	DOS DE MAYO	SILLAPATA	SILLAPATA	10032201	2 408,85
2931	HUÁNUCO	DOS DE MAYO	SILLAPATA	OCROSPATA	10032202	1 785,53
2932	HUÁNUCO	DOS DE MAYO	SILLAPATA	PROGRESO	10032203	1 238,24
2933	HUÁNUCO	DOS DE MAYO	SILLAPATA	PUNCURIN	10032204	1 863,04
2934	HUÁNUCO	DOS DE MAYO	YANAS	YANAS	10032301	2 359,80
2935	HUÁNUCO	DOS DE MAYO	YANAS	PUCUTIN	10032302	310,20
2936	HUÁNUCO	DOS DE MAYO	YANAS	JACHAHUAYIN	10032303	715,86
2937	HUÁNUCO	DOS DE MAYO	YANAS	CASACANCHA	10032304	348,47
2938	HUÁNUCO	HUACAYBAMBA	HUACAYBAMBA	QUICHIRAGRA ISARA	10040101	46 555,20
2939	HUÁNUCO	HUACAYBAMBA	HUACAYBAMBA	HUACAN CHINGAS	10040102	1 373,91
2940	HUÁNUCO	HUACAYBAMBA	HUACAYBAMBA	CHICHIPON JAMASCA HUAYYASH	10040103	4 509,61
2941	HUÁNUCO	HUACAYBAMBA	HUACAYBAMBA	RONDOBAMBA	10040104	2 792,89
2942	HUÁNUCO	HUACAYBAMBA	CANCHABAMBA	PACHACHIN VILLAFLORES	10040201	8 236,57
2943	HUÁNUCO	HUACAYBAMBA	CANCHABAMBA	CANCHABAMBA-JOSÉ OLAYA	10040202	9 368,27
2944	HUÁNUCO	HUACAYBAMBA	CANCHABAMBA	UMBE TUNAN MARCA	10040203	852,91
2945	HUÁNUCO	HUACAYBAMBA	COCHABAMBA	SHIRACAYOG PIRUSHTO	10040301	63 861,83
2946	HUÁNUCO	HUACAYBAMBA	COCHABAMBA	COCHABAMBA	10040302	2 145,63
2947	HUÁNUCO	HUACAYBAMBA	COCHABAMBA	AYANCAY ALTA VALLE	10040303	2 141,99
2948	HUÁNUCO	HUACAYBAMBA	PINRA	HUALHUAS HUARACILLO	10040401	1 039,30
2949	HUÁNUCO	HUACAYBAMBA	PINRA	LA MERCED-SANTA ROSA	10040402	3 035,72
2950	HUÁNUCO	HUACAYBAMBA	PINRA	PINRA DIVISORIA	10040403	12 899,00
2951	HUÁNUCO	HUACAYBAMBA	PINRA	CAJAN UNIÓN	10040404	11 600,20
2952	HUÁNUCO	HUAMALIES	LLATA	EL PORVENIR	10050101	21 553,85
2953	HUÁNUCO	HUAMALIES	LLATA	SAN CRISTÓBAL	10050102	2 425,38
2954	HUÁNUCO	HUAMALIES	LLATA	SHAURI	10050103	1 009,98
2955	HUÁNUCO	HUAMALIES	LLATA	PROGRESO	10050104	1 127,54
2956	HUÁNUCO	HUAMALIES	LLATA	LA FLORIDA	10050105	1 024,49
2957	HUÁNUCO	HUAMALIES	LLATA	PAMPAS DEL CARMEN	10050106	4 406,28
2958	HUÁNUCO	HUAMALIES	LLATA	IRMA GRANDE	10050107	1 917,12
2959	HUÁNUCO	HUAMALIES	LLATA	LA LIBERTAD	10050108	7 937,93
2960	HUÁNUCO	HUAMALIES	ARANCAY	CATAS	10050201	2 948,08
2961	HUÁNUCO	HUAMALIES	ARANCAY	HUAYLLACANCHA	10050202	2 339,98
2962	HUÁNUCO	HUAMALIES	ARANCAY	ARANCAY	10050203	6 377,31



	Departamento	Provincia	Distrito	Sector Estadístico Agropecuario (SEA)	Cod. SEA	ha SEA
2963	HUÁNUCO	HUAMALIES	CHAVIN DE PARIARCA	SAN JUAN DE PAMPAS	10050301	1 238,38
2964	HUÁNUCO	HUAMALIES	CHAVIN DE PARIARCA	CHAVIN DE PARIARCA	10050302	2 433,18
2965	HUÁNUCO	HUAMALIES	CHAVIN DE PARIARCA	QUEROPATA	10050303	2 274,65
2966	HUÁNUCO	HUAMALIES	CHAVIN DE PARIARCA	QUIPRAN	10050304	3 186,76
2967	HUÁNUCO	HUAMALIES	JACAS GRANDE	ANDAS	10050401	1 032,66
2968	HUÁNUCO	HUAMALIES	JACAS GRANDE	JACAS GRANDE	10050402	2 899,06
2969	HUÁNUCO	HUAMALIES	JACAS GRANDE	CARHUAPATA	10050403	7 421,83
2970	HUÁNUCO	HUAMALIES	JACAS GRANDE	QUIRU QUIRU	10050404	8 814,32
2971	HUÁNUCO	HUAMALIES	JACAS GRANDE	CASCANGA	10050405	542,63
2972	HUÁNUCO	HUAMALIES	JACAS GRANDE	NUEVAS FLORES	10050406	275,15
2973	HUÁNUCO	HUAMALIES	JACAS GRANDE	VISTA ALEGRE	10050407	950,27
2974	HUÁNUCO	HUAMALIES	JIRCAN	JIRCAN	10050501	637,95
2975	HUÁNUCO	HUAMALIES	JIRCAN	CHEQUIAS	10050502	12 342,88
2976	HUÁNUCO	HUAMALIES	JIRCAN	HUANCASH	10050503	9 582,63
2977	HUÁNUCO	HUAMALIES	JIRCAN	URPISH	10050504	1 208,20
2978	HUÁNUCO	HUAMALIES	MIRAFLORES	MATACANCHA	10050601	5 971,74
2979	HUÁNUCO	HUAMALIES	MIRAFLORES	SAN JERÓNIMO DE CHONTA	10050602	755,71
2980	HUÁNUCO	HUAMALIES	MIRAFLORES	SOL DE CASTILLO	10050603	478,46
2981	HUÁNUCO	HUAMALIES	MIRAFLORES	MIRAFLORES	10050604	1 386,54
2982	HUÁNUCO	HUAMALIES	MIRAFLORES	PAMPAS DE FLORES	10050605	970,41
2983	HUÁNUCO	HUAMALIES	MONZÓN	CACHICOTO	10050701	122 516,56
2984	HUÁNUCO	HUAMALIES	MONZÓN	SACHAVACA	10050702	3 321,35
2985	HUÁNUCO	HUAMALIES	MONZÓN	PALO DE ACERO	10050703	3 806,00
2986	HUÁNUCO	HUAMALIES	MONZÓN	AGUA BLANCA	10050704	5 645,83
2987	HUÁNUCO	HUAMALIES	MONZÓN	LA MOYUNA	10050705	5 025,45
2988	HUÁNUCO	HUAMALIES	PUNCHAO	RANRACANCHA	10050801	1 282,21
2989	HUÁNUCO	HUAMALIES	PUNCHAO	JOCOTO	10050802	710,41
2990	HUÁNUCO	HUAMALIES	PUNCHAO	PUNCHAO	10050803	1 498,42
2991	HUÁNUCO	HUAMALIES	PUNCHAO	CHUQUIBAMBA	10050804	559,16
2992	HUÁNUCO	HUAMALIES	PUÑOS	YANAPAMPA	10050901	2 865,66
2993	HUÁNUCO	HUAMALIES	PUÑOS	PUÑOS	10050902	3 681,39
2994	HUÁNUCO	HUAMALIES	PUÑOS	BUENOS AIRES	10050903	1 101,28
2995	HUÁNUCO	HUAMALIES	PUÑOS	SAN JUAN DE QUEROSH	10050904	979,23
2996	HUÁNUCO	HUAMALIES	PUÑOS	POQUE	10050905	1 216,57
2997	HUÁNUCO	HUAMALIES	SINGA	BELLAS FLORES	10051001	2 882,58
2998	HUÁNUCO	HUAMALIES	SINGA	SANTA ROSA DE PAMPAN	10051002	4 684,18
2999	HUÁNUCO	HUAMALIES	SINGA	SINGA	10051003	7 377,49
3000	HUÁNUCO	HUAMALIES	SINGA	SAN PEDRO DE MARAÑÓN	10051004	1 191,49
3001	HUÁNUCO	HUAMALIES	TANTAMAYO	COYLLARBAMBA	10051101	1 187,94
3002	HUÁNUCO	HUAMALIES	TANTAMAYO	LA ESPERANZA	10051102	459,80
3003	HUÁNUCO	HUAMALIES	TANTAMAYO	SAN PEDRO DE PARIARCA	10051103	4 891,56
3004	HUÁNUCO	HUAMALIES	TANTAMAYO	CARPA	10051104	10 263,53
3005	HUÁNUCO	HUAMALIES	TANTAMAYO	PAMPA FLORIDA	10051105	9 935,17
3006	HUÁNUCO	HUAMALIES	TANTAMAYO	TANTAMAYO	10051106	1 298,14
3007	HUÁNUCO	LEONCIO PRADO	RUPA-RUPA	VENENILLO	10060101	17 075,52
3008	HUÁNUCO	LEONCIO PRADO	RUPA-RUPA	SUPTÉ SAN JORGE	10060102	5 441,18
3009	HUÁNUCO	LEONCIO PRADO	RUPA-RUPA	YURIMAGUAS	10060103	3 859,54
3010	HUÁNUCO	LEONCIO PRADO	DANIEL ALOMIA ROBLES	PENDENCIA	10060201	9 391,49
3011	HUÁNUCO	LEONCIO PRADO	DANIEL ALOMIA ROBLES	PORVENIR DE MARONA	10060202	32 655,78
3012	HUÁNUCO	LEONCIO PRADO	DANIEL ALOMIA ROBLES	LA COLORADA	10060203	28 073,96
3013	HUÁNUCO	LEONCIO PRADO	HERMILIO VALDIZAN	HERMILIO VALDIZAN	10060301	10 171,83
3014	HUÁNUCO	LEONCIO PRADO	HERMILIO VALDIZAN	SAN ISIDRO	10060302	942,67
3015	HUÁNUCO	LEONCIO PRADO	HERMILIO VALDIZAN	SORTILEGIO	10060303	1 075,71
3016	HUÁNUCO	LEONCIO PRADO	JOSÉ CRESPO Y CASTILLO	LA VICTORIA	10060401	47 660,33
3017	HUÁNUCO	LEONCIO PRADO	JOSÉ CRESPO Y CASTILLO	RIO FRIO	10060402	8 870,31
3018	HUÁNUCO	LEONCIO PRADO	JOSÉ CRESPO Y CASTILLO	PUERTO ALEGRE DE MOHENA	10060403	71 032,50
3019	HUÁNUCO	LEONCIO PRADO	JOSÉ CRESPO Y CASTILLO	SAN ISIDRO DE LANGUEMACK	10060404	8 598,01
3020	HUÁNUCO	LEONCIO PRADO	JOSÉ CRESPO Y CASTILLO	SAN JOSÉ DE PUCATE	10060405	8 909,24
3021	HUÁNUCO	LEONCIO PRADO	JOSÉ CRESPO Y CASTILLO	LAS FLORES	10060406	1 339,82
3022	HUÁNUCO	LEONCIO PRADO	JOSÉ CRESPO Y CASTILLO	COTOMONILLO	10060407	1 113,55
3023	HUÁNUCO	LEONCIO PRADO	JOSÉ CRESPO Y CASTILLO	LAS MERCEDES	10060408	2 268,95
3024	HUÁNUCO	LEONCIO PRADO	LUYANDO	RICARDO PALMA	10060501	3 097,50
3025	HUÁNUCO	LEONCIO PRADO	LUYANDO	MARONA	10060502	3 561,29
3026	HUÁNUCO	LEONCIO PRADO	LUYANDO	BOLAINA	10060503	4 419,65
3027	HUÁNUCO	LEONCIO PRADO	MARIANO DAMASO BERAUN	BELLA	10060601	49 826,91
3028	HUÁNUCO	LEONCIO PRADO	MARIANO DAMASO BERAUN	SANTA ROSA DE QUEZADA	10060602	8 865,22
3029	HUÁNUCO	LEONCIO PRADO	MARIANO DAMASO BERAUN	HONOLULU	10060603	15 754,48
3030	HUÁNUCO	LEONCIO PRADO	PUCAYACU	MARONILLA	10060701	45 414,96
3031	HUÁNUCO	LEONCIO PRADO	PUCAYACU	PUCAYACU	10060702	30 603,48
3032	HUÁNUCO	LEONCIO PRADO	CASTILLO GRANDE	HUANGANA PAMPA	10060801	4 411,35
3033	HUÁNUCO	LEONCIO PRADO	CASTILLO GRANDE	SANTA ROSA DE CASTILLO	10060802	3 605,68
3034	HUÁNUCO	LEONCIO PRADO	CASTILLO GRANDE	CASTILLO CHICO	10060803	2 484,04
3035	HUÁNUCO	LEONCIO PRADO	PUEBLO NUEVO	LOS MILAGROS	10060901	16 711,40
3036	HUÁNUCO	LEONCIO PRADO	PUEBLO NUEVO	PUEBLO NUEVO	10060902	7 997,22
3037	HUÁNUCO	LEONCIO PRADO	PUEBLO NUEVO	LA CORVINA	10060903	7 312,82
3038	HUÁNUCO	LEONCIO PRADO	SANTO DOMINGO DE ANDA	PACAE	10061001	21 834,03
3039	HUÁNUCO	LEONCIO PRADO	SANTO DOMINGO DE ANDA	EL ÁRABE	10061002	6 227,18





	Departamento	Provincia	Distrito	Sector Estadístico Agropecuario (SEA)	Cod. SEA	ha SEA
3040	HUÁNUCO	MARAÑÓN	HUACRACHUCO	PISO	10070101	7 596,69
3041	HUÁNUCO	MARAÑÓN	HUACRACHUCO	QUILLABAMBA	10070102	3 717,47
3042	HUÁNUCO	MARAÑÓN	HUACRACHUCO	HUANCHAY	10070103	6 457,30
3043	HUÁNUCO	MARAÑÓN	HUACRACHUCO	YAMOS	10070104	4 212,20
3044	HUÁNUCO	MARAÑÓN	HUACRACHUCO	HUARIPAMPA	10070105	2 594,01
3045	HUÁNUCO	MARAÑÓN	HUACRACHUCO	GOCHAJ	10070106	3 235,54
3046	HUÁNUCO	MARAÑÓN	HUACRACHUCO	CHOCOBAMBA	10070107	7 454,29
3047	HUÁNUCO	MARAÑÓN	HUACRACHUCO	SINAY	10070108	6 922,95
3048	HUÁNUCO	MARAÑÓN	HUACRACHUCO	HUACHUMAY	10070109	6 298,20
3049	HUÁNUCO	MARAÑÓN	HUACRACHUCO	PANACOCHA	10070110	1 758,57
3050	HUÁNUCO	MARAÑÓN	HUACRACHUCO	CHINCHIL	10070111	6 693,94
3051	HUÁNUCO	MARAÑÓN	HUACRACHUCO	LA GRAN VÍA	10070112	2 377,44
3052	HUÁNUCO	MARAÑÓN	HUACRACHUCO	HUAYCHAO	10070113	5 451,96
3053	HUÁNUCO	MARAÑÓN	HUACRACHUCO	CAJABAMBA	10070114	5 338,85
3054	HUÁNUCO	MARAÑÓN	CHOLON	SAN PEDRO DE CHONTA	10070201	64 831,12
3055	HUÁNUCO	MARAÑÓN	CHOLON	SAN ANTONIO DE PADUA	10070202	42 509,52
3056	HUÁNUCO	MARAÑÓN	CHOLON	PARAÍSO	10070203	31 303,01
3057	HUÁNUCO	MARAÑÓN	CHOLON	SAN VICENTE	10070204	81 589,84
3058	HUÁNUCO	MARAÑÓN	SAN BUENAVENTURA	FRAYLE RUMI	10070301	4 143,84
3059	HUÁNUCO	MARAÑÓN	SAN BUENAVENTURA	VILLA MAR	10070302	1 515,55
3060	HUÁNUCO	MARAÑÓN	SAN BUENAVENTURA	SAN BUENAVENTURA	10070303	3 605,16
3061	HUÁNUCO	MARAÑÓN	LA MORADA	LA MORADA	10070401	52 469,48
3062	HUÁNUCO	MARAÑÓN	LA MORADA	EL TRIUNFO	10070402	38 605,77
3063	HUÁNUCO	MARAÑÓN	SANTA ROSA DE ALTO YANAJANCA	YANAJANCA	10070501	104 247,92
3064	HUÁNUCO	PACHITEA	PANAO	TIRISHUANCA-TAMAR	10080101	2 400,57
3065	HUÁNUCO	PACHITEA	PANAO	PANAO-PURUPAMPA	10080102	551,29
3066	HUÁNUCO	PACHITEA	PANAO	COÑAYCA-TUNAPUCO	10080103	1 789,10
3067	HUÁNUCO	PACHITEA	PANAO	ICHU YANUNA	10080104	2 249,72
3068	HUÁNUCO	PACHITEA	PANAO	HUAMAN-TIPSA	10080105	2 844,27
3069	HUÁNUCO	PACHITEA	PANAO	HUANCHAG	10080106	918,77
3070	HUÁNUCO	PACHITEA	PANAO	CHAGRACOTO	10080107	1 267,73
3071	HUÁNUCO	PACHITEA	PANAO	RUMICHACA	10080108	3 005,24
3072	HUÁNUCO	PACHITEA	PANAO	HUATUNA	10080109	145 883,15
3073	HUÁNUCO	PACHITEA	CHAGLLA	CHAGLLA	10080201	2 643,42
3074	HUÁNUCO	PACHITEA	CHAGLLA	YANANO	10080202	1 699,91
3075	HUÁNUCO	PACHITEA	CHAGLLA	MONTEVIDEO	10080203	51 937,81
3076	HUÁNUCO	PACHITEA	CHAGLLA	CHINCHAVITO	10080204	8 189,72
3077	HUÁNUCO	PACHITEA	CHAGLLA	MUÑA	10080205	2 500,50
3078	HUÁNUCO	PACHITEA	CHAGLLA	HUACACHI	10080206	36 842,40
3079	HUÁNUCO	PACHITEA	CHAGLLA	QUISUAR	10080207	2 705,58
3080	HUÁNUCO	PACHITEA	CHAGLLA	ILLATINGO	10080208	1 357,06
3081	HUÁNUCO	PACHITEA	MOLINO	LINDA LINDA-TAGUE TAGUE	10080301	3 746,71
3082	HUÁNUCO	PACHITEA	MOLINO	MOLINO-COCHAPAMPA	10080302	1 872,45
3083	HUÁNUCO	PACHITEA	MOLINO	PUCAJAGA-CHINCHAYCOCHA	10080303	4 403,88
3084	HUÁNUCO	PACHITEA	MOLINO	LA LINDA	10080304	6 089,91
3085	HUÁNUCO	PACHITEA	MOLINO	JILLAULLA-ANCOMARCA	10080305	7 653,02
3086	HUÁNUCO	PACHITEA	UMARI	SAN MARCOS	10080401	3 138,72
3087	HUÁNUCO	PACHITEA	UMARI	CRUZ PUNTA	10080402	1 307,60
3088	HUÁNUCO	PACHITEA	UMARI	TAMBILLO	10080403	889,38
3089	HUÁNUCO	PACHITEA	UMARI	PANAOCOCHA	10080404	1 504,43
3090	HUÁNUCO	PACHITEA	UMARI	HUIYAN	10080405	2 250,02
3091	HUÁNUCO	PACHITEA	UMARI	PINQUIRAY	10080406	1 349,91
3092	HUÁNUCO	PACHITEA	UMARI	AURAGSHAY	10080407	825,46
3093	HUÁNUCO	PACHITEA	UMARI	RACO	10080408	628,79
3094	HUÁNUCO	PACHITEA	UMARI	SANTO TORIBIO LA PUNTA	10080409	1 539,71
3095	HUÁNUCO	PACHITEA	UMARI	USHUMAYO	10080410	2 275,03
3096	HUÁNUCO	PUERTO INCA	PUERTO INCA	NUEVO PORVENIR	10090101	17 615,69
3097	HUÁNUCO	PUERTO INCA	PUERTO INCA	SELVA UNIDA	10090102	17 952,31
3098	HUÁNUCO	PUERTO INCA	PUERTO INCA	SHEBONYA	10090103	9 729,34
3099	HUÁNUCO	PUERTO INCA	PUERTO INCA	PUERTO SIRA	10090104	43 799,23
3100	HUÁNUCO	PUERTO INCA	PUERTO INCA	SAN ANTONIO	10090105	24 532,05
3101	HUÁNUCO	PUERTO INCA	PUERTO INCA	PUERTO INCA	10090106	19 433,55
3102	HUÁNUCO	PUERTO INCA	PUERTO INCA	PLAYA ALTA	10090107	10 470,43
3103	HUÁNUCO	PUERTO INCA	PUERTO INCA	NUEVO TRUJILLO	10090108	25 544,25
3104	HUÁNUCO	PUERTO INCA	PUERTO INCA	PUERTO SUNGARO	10090109	25 405,50
3105	HUÁNUCO	PUERTO INCA	PUERTO INCA	PUEBLO LIBRE	10090110	44 396,37
3106	HUÁNUCO	PUERTO INCA	CODO DEL POZUZO	CODO DEL POZUZO	10090201	66 395,19
3107	HUÁNUCO	PUERTO INCA	CODO DEL POZUZO	SANTA MARTHA	10090202	105 748,35
3108	HUÁNUCO	PUERTO INCA	CODO DEL POZUZO	SAN JUAN DE CODO	10090203	27 226,93
3109	HUÁNUCO	PUERTO INCA	CODO DEL POZUZO	QUINTORE	10090204	46 000,86
3110	HUÁNUCO	PUERTO INCA	CODO DEL POZUZO	RIO CODO	10090205	76 757,75
3111	HUÁNUCO	PUERTO INCA	HONORIA	MILAGROS	10090301	17 256,31
3112	HUÁNUCO	PUERTO INCA	HONORIA	TIERRA ROJA	10090302	23 161,14
3113	HUÁNUCO	PUERTO INCA	HONORIA	MERCEDES	10090303	14 281,13
3114	HUÁNUCO	PUERTO INCA	HONORIA	DOS UNIDOS	10090304	3 214,57
3115	HUÁNUCO	PUERTO INCA	HONORIA	ANTIGUA HONORIA	10090305	1 992,29



Departamento	Provincia	Distrito	Sector Estadístico Agropecuario (SEA)	Cod. SEA	ha SEA
3116	HUÁNUCO	PUERTO INCA	HONORIA	10090306	14 572,55
3117	HUÁNUCO	PUERTO INCA	HONORIA	10090307	7 840,68
3118	HUÁNUCO	PUERTO INCA	HONORIA	10090308	12 535,65
3119	HUÁNUCO	PUERTO INCA	TOURNAVISTA	10090401	69 152,56
3120	HUÁNUCO	PUERTO INCA	TOURNAVISTA	10090402	18 839,58
3121	HUÁNUCO	PUERTO INCA	TOURNAVISTA	10090403	11 063,24
3122	HUÁNUCO	PUERTO INCA	TOURNAVISTA	10090404	5 519,01
3123	HUÁNUCO	PUERTO INCA	TOURNAVISTA	10090405	23 431,49
3124	HUÁNUCO	PUERTO INCA	TOURNAVISTA	10090406	19 364,81
3125	HUÁNUCO	PUERTO INCA	TOURNAVISTA	10090407	12 149,87
3126	HUÁNUCO	PUERTO INCA	TOURNAVISTA	10090408	14 468,73
3127	HUÁNUCO	PUERTO INCA	YUYAPICHIS	10090501	32 098,25
3128	HUÁNUCO	PUERTO INCA	YUYAPICHIS	10090502	3 022,36
3129	HUÁNUCO	PUERTO INCA	YUYAPICHIS	10090503	46 980,47
3130	HUÁNUCO	PUERTO INCA	YUYAPICHIS	10090504	42 554,02
3131	HUÁNUCO	PUERTO INCA	YUYAPICHIS	10090505	3 927,20
3132	HUÁNUCO	PUERTO INCA	YUYAPICHIS	10090506	3 898,61
3133	HUÁNUCO	PUERTO INCA	YUYAPICHIS	10090507	10 495,66
3134	HUÁNUCO	PUERTO INCA	YUYAPICHIS	10090508	63 562,69
3135	HUÁNUCO	LAURICOCHA	JESÚS	10100101	1 551,59
3136	HUÁNUCO	LAURICOCHA	JESÚS	10100102	6 184,55
3137	HUÁNUCO	LAURICOCHA	JESÚS	10100103	2 738,38
3138	HUÁNUCO	LAURICOCHA	JESÚS	10100104	6 874,97
3139	HUÁNUCO	LAURICOCHA	JESÚS	10100105	28 143,20
3140	HUÁNUCO	LAURICOCHA	BAÑOS	10100201	4 265,96
3141	HUÁNUCO	LAURICOCHA	BAÑOS	10100202	6 055,87
3142	HUÁNUCO	LAURICOCHA	BAÑOS	10100203	8 890,19
3143	HUÁNUCO	LAURICOCHA	JIVIA	10100301	959,94
3144	HUÁNUCO	LAURICOCHA	JIVIA	10100302	700,94
3145	HUÁNUCO	LAURICOCHA	JIVIA	10100303	2 910,65
3146	HUÁNUCO	LAURICOCHA	JIVIA	10100304	1 636,76
3147	HUÁNUCO	LAURICOCHA	QUEROPALCA	10100401	5 303,53
3148	HUÁNUCO	LAURICOCHA	QUEROPALCA	10100402	8 022,52
3149	HUÁNUCO	LAURICOCHA	RONDOS	10100501	3 073,56
3150	HUÁNUCO	LAURICOCHA	RONDOS	10100502	4 946,12
3151	HUÁNUCO	LAURICOCHA	RONDOS	10100503	3 371,38
3152	HUÁNUCO	LAURICOCHA	RONDOS	10100504	4 107,06
3153	HUÁNUCO	LAURICOCHA	RONDOS	10100505	1 768,73
3154	HUÁNUCO	LAURICOCHA	SAN FRANCISCO DE ASÍS	10100601	492,87
3155	HUÁNUCO	LAURICOCHA	SAN FRANCISCO DE ASÍS	10100602	1 926,01
3156	HUÁNUCO	LAURICOCHA	SAN FRANCISCO DE ASÍS	10100603	2 456,09
3157	HUÁNUCO	LAURICOCHA	SAN FRANCISCO DE ASÍS	10100604	3 000,14
3158	HUÁNUCO	LAURICOCHA	SAN FRANCISCO DE ASÍS	10100605	753,36
3159	HUÁNUCO	LAURICOCHA	SAN MIGUEL DE CAURI	10100701	4 406,71
3160	HUÁNUCO	LAURICOCHA	SAN MIGUEL DE CAURI	10100702	9 854,43
3161	HUÁNUCO	LAURICOCHA	SAN MIGUEL DE CAURI	10100703	5 946,93
3162	HUÁNUCO	LAURICOCHA	SAN MIGUEL DE CAURI	10100704	18 868,37
3163	HUÁNUCO	LAURICOCHA	SAN MIGUEL DE CAURI	10100705	11 177,42
3164	HUÁNUCO	LAURICOCHA	SAN MIGUEL DE CAURI	10100706	20 339,36
3165	HUÁNUCO	LAURICOCHA	SAN MIGUEL DE CAURI	10100707	11 510,72
3166	HUÁNUCO	YAROWILCA	CHAVINILLO	10110101	4 135,49
3167	HUÁNUCO	YAROWILCA	CHAVINILLO	10110102	4 440,19
3168	HUÁNUCO	YAROWILCA	CHAVINILLO	10110103	6 499,62
3169	HUÁNUCO	YAROWILCA	CHAVINILLO	10110104	2 297,51
3170	HUÁNUCO	YAROWILCA	CHAVINILLO	10110105	3 243,94
3171	HUÁNUCO	YAROWILCA	CAHUAC	10110201	1 909,21
3172	HUÁNUCO	YAROWILCA	CAHUAC	10110202	1 055,38
3173	HUÁNUCO	YAROWILCA	CHACABAMBA	10110301	1 179,83
3174	HUÁNUCO	YAROWILCA	CHACABAMBA	10110302	464,95
3175	HUÁNUCO	YAROWILCA	APARICIO POMARES	10110401	1 618,36
3176	HUÁNUCO	YAROWILCA	APARICIO POMARES	10110402	3 846,18
3177	HUÁNUCO	YAROWILCA	APARICIO POMARES	10110403	7 401,75
3178	HUÁNUCO	YAROWILCA	APARICIO POMARES	10110404	3 033,48
3179	HUÁNUCO	YAROWILCA	APARICIO POMARES	10110405	1 226,88
3180	HUÁNUCO	YAROWILCA	APARICIO POMARES	10110406	1 245,32
3181	HUÁNUCO	YAROWILCA	JACAS CHICO	10110501	2 052,65
3182	HUÁNUCO	YAROWILCA	JACAS CHICO	10110502	1 742,13
3183	HUÁNUCO	YAROWILCA	OBAS	10110601	897,93
3184	HUÁNUCO	YAROWILCA	OBAS	10110602	1 933,93
3185	HUÁNUCO	YAROWILCA	OBAS	10110603	1 634,89
3186	HUÁNUCO	YAROWILCA	OBAS	10110604	5 900,71
3187	HUÁNUCO	YAROWILCA	OBAS	10110605	2 050,06
3188	HUÁNUCO	YAROWILCA	PAMPAMARCA	10110701	5 920,43
3189	HUÁNUCO	YAROWILCA	PAMPAMARCA	10110702	1 376,74
3190	HUÁNUCO	YAROWILCA	CHORAS	10110801	2 489,98
3191	HUÁNUCO	YAROWILCA	CHORAS	10110802	2 484,03
3192	HUÁNUCO	YAROWILCA	CHORAS	10110803	1 129,40




Departamento	Provincia	Distrito	Sector Estadístico Agropecuario (SEA)	Cod. SEA	ha SEA
3191	ICA	ICA	CACHICHE	11010101	85 911,79
3192	ICA	ICA	COMATRANA-SANTA MARIA	11010102	2 738,06
3193	ICA	ICA	LA TINGUIÑA	11010201	1 225,47
3194	ICA	ICA	LA TINGUIÑA	11010202	6 097,99
3195	ICA	ICA	LA TINGUIÑA	11010203	835,14
3196	ICA	ICA	LOS AQUIJES	11010301	295,75
3197	ICA	ICA	LOS AQUIJES	11010302	187,57
3198	ICA	ICA	LOS AQUIJES	11010303	7 871,12
3199	ICA	ICA	LOS AQUIJES	11010304	110,78
3200	ICA	ICA	LOS AQUIJES	11010305	253,82
3201	ICA	ICA	LOS AQUIJES	11010306	347,96
3202	ICA	ICA	OCUCAJE	11010401	42 380,62
3203	ICA	ICA	OCUCAJE	11010402	2 625,96
3204	ICA	ICA	OCUCAJE	11010403	89 870,97
3205	ICA	ICA	OCUCAJE	11010404	670,66
3206	ICA	ICA	OCUCAJE	11010405	4 430,60
3207	ICA	ICA	PACHACUTEC	11010501	4 032,18
3208	ICA	ICA	PACHACUTEC	11010502	55,77
3209	ICA	ICA	PACHACUTEC	11010503	55,00
3210	ICA	ICA	PARCONA	11010601	274,11
3211	ICA	ICA	PARCONA	11010602	953,09
3212	ICA	ICA	PARCONA	11010603	496,04
3213	ICA	ICA	PUEBLO NUEVO	11010701	238,68
3214	ICA	ICA	PUEBLO NUEVO	11010702	301,82
3215	ICA	ICA	PUEBLO NUEVO	11010703	1 857,27
3216	ICA	ICA	PUEBLO NUEVO	11010704	316,19
3217	ICA	ICA	PUEBLO NUEVO	11010705	353,52
3218	ICA	ICA	SALAS	11010801	10 607,71
3219	ICA	ICA	SALAS	11010802	28 666,85
3220	ICA	ICA	SALAS	11010803	526,70
3221	ICA	ICA	SALAS	11010804	387,70
3222	ICA	ICA	SALAS	11010805	25 555,48
3223	ICA	ICA	SAN JOSÉ DE LOS MOLINOS	11010901	15 670,28
3224	ICA	ICA	SAN JOSÉ DE LOS MOLINOS	11010902	13 259,00
3225	ICA	ICA	SAN JOSÉ DE LOS MOLINOS	11010903	5 773,27
3226	ICA	ICA	SAN JOSÉ DE LOS MOLINOS	11010904	1 335,90
3227	ICA	ICA	SAN JUAN BAUTISTA	11011001	1 914,62
3228	ICA	ICA	SAN JUAN BAUTISTA	11011002	335,07
3229	ICA	ICA	SAN JUAN BAUTISTA	11011003	363,53
3230	ICA	ICA	SAN JUAN BAUTISTA	11011004	347,15
3231	ICA	ICA	SAN JUAN BAUTISTA	11011005	273,39
3232	ICA	ICA	SANTIAGO	11011101	689,10
3233	ICA	ICA	SANTIAGO	11011102	373,00
3234	ICA	ICA	SANTIAGO	11011103	364,51
3235	ICA	ICA	SANTIAGO	11011104	2 259,74
3236	ICA	ICA	SANTIAGO	11011105	467,91
3237	ICA	ICA	SANTIAGO	11011106	95 376,30
3238	ICA	ICA	SANTIAGO	11011107	121,42
3239	ICA	ICA	SANTIAGO	11011108	159 686,85
3240	ICA	ICA	SANTIAGO	11011109	541,70
3241	ICA	ICA	SANTIAGO	11011110	725,92
3242	ICA	ICA	SANTIAGO	11011111	6 921,90
3243	ICA	ICA	SANTIAGO	11011112	402,70
3244	ICA	ICA	SANTIAGO	11011113	392,76
3245	ICA	ICA	SANTIAGO	11011114	4 516,16
3246	ICA	ICA	SANTIAGO	11011115	553,79
3247	ICA	ICA	SANTIAGO	11011116	1 770,16
3248	ICA	ICA	SANTIAGO	11011117	477,09
3249	ICA	ICA	SANTIAGO	11011118	389,75
3250	ICA	ICA	SANTIAGO	11011119	761,43
3251	ICA	ICA	SUBTANJALLA	11011201	17 970,78
3252	ICA	ICA	SUBTANJALLA	11011202	631,38
3253	ICA	ICA	TATE	11011301	218,47
3254	ICA	ICA	TATE	11011302	206,08
3255	ICA	ICA	TATE	11011303	207,97
3256	ICA	ICA	YAUCA DEL ROSARIO	11011401	64 870,89
3257	ICA	ICA	YAUCA DEL ROSARIO	11011402	61 287,08
3258	ICA	CHINCHA	CHINCHA ALTA	11020101	21 247,52
3259	ICA	CHINCHA	CHINCHA ALTA	11020102	631,31
3260	ICA	CHINCHA	CHINCHA ALTA	11020103	638,95
3261	ICA	CHINCHA	ALTO LARAN	11020201	439,38
3262	ICA	CHINCHA	ALTO LARAN	11020202	373,75
3263	ICA	CHINCHA	ALTO LARAN	11020203	12 874,18
3264	ICA	CHINCHA	ALTO LARAN	11020204	20 512,09
3265	ICA	CHINCHA	ALTO LARAN	11020205	501,08
3266	ICA	CHINCHA	ALTO LARAN	11020206	625,00





Departamento	Provincia	Distrito	Sector Estadístico Agropecuario (SEA)	Cod. SEA	ha SEA	
3267	ICA	CHINCHA	ALTO LARAN	EL TARO	11020207	431,29
3268	ICA	CHINCHA	ALTO LARAN	MAGDALENA II	11020208	299,11
3269	ICA	CHINCHA	ALTO LARAN	GUANABANO	11020209	451,58
3270	ICA	CHINCHA	CHAVIN	PAMPACHACRA	11020301	30 630,26
3271	ICA	CHINCHA	CHAVIN	MARCOCANCHA	11020302	11 999,31
3272	ICA	CHINCHA	CHINCHA BAJA	SAN PABLO	11020401	532,83
3273	ICA	CHINCHA	CHINCHA BAJA	SAN PABLITO	11020402	485,57
3274	ICA	CHINCHA	CHINCHA BAJA	CANYAR	11020403	684,98
3275	ICA	CHINCHA	CHINCHA BAJA	EL MOLINO	11020404	539,15
3276	ICA	CHINCHA	CHINCHA BAJA	ZUNINO	11020405	282,90
3277	ICA	CHINCHA	CHINCHA BAJA	24 DE JUNIO	11020406	1 013,23
3278	ICA	CHINCHA	CHINCHA BAJA	LURINCHINCHA	11020407	1 012,28
3279	ICA	CHINCHA	CHINCHA BAJA	CAMPO ALEGRE	11020408	379,43
3280	ICA	CHINCHA	CHINCHA BAJA	SANTA ROSA	11020409	1 342,95
3281	ICA	CHINCHA	CHINCHA BAJA	SAN ANTONIO	11020410	1 032,93
3282	ICA	CHINCHA	EL CARMEN	SANTA TERESA-LAS HUACAS	11020501	663,09
3283	ICA	CHINCHA	EL CARMEN	WIRACOCCHA-PUNTA LA ISLA	11020502	670,33
3284	ICA	CHINCHA	EL CARMEN	GUAYABO	11020503	720,54
3285	ICA	CHINCHA	EL CARMEN	VIÑA VIEJA	11020504	60 830,41
3286	ICA	CHINCHA	EL CARMEN	SAN JOSÉ	11020505	3 574,50
3287	ICA	CHINCHA	EL CARMEN	BUENAVENTURA	11020506	1 529,79
3288	ICA	CHINCHA	EL CARMEN	HUAYNA CAPAC	11020507	1 162,26
3289	ICA	CHINCHA	EL CARMEN	SAN NICOLÁS	11020508	716,78
3290	ICA	CHINCHA	EL CARMEN	HUASCAR	11020509	864,43
3291	ICA	CHINCHA	EL CARMEN	MAGDALENA	11020510	1 155,37
3292	ICA	CHINCHA	EL CARMEN	EL HORNO	11020511	598,17
3293	ICA	CHINCHA	EL CARMEN	CHINCHAYSUYO	11020512	913,44
3294	ICA	CHINCHA	EL CARMEN	HOJA REDONDA	11020513	616,43
3295	ICA	CHINCHA	EL CARMEN	SINCHI ROCA	11020514	736,95
3296	ICA	CHINCHA	EL CARMEN	EL RANCHO	11020515	743,27
3297	ICA	CHINCHA	GROCIO PRADO	TOPARA	11020601	12 269,08
3298	ICA	CHINCHA	GROCIO PRADO	IRRIGACIÓN PAMPA DE ÑOCO LATERAL 9 AL 12	11020602	712,82
3299	ICA	CHINCHA	GROCIO PRADO	IRRIGACIÓN PAMPA DE ÑOCO LATERAL 7, 8	11020603	694,49
3300	ICA	CHINCHA	GROCIO PRADO	CAUCE DE ÑOCO BAJO	11020604	1 377,72
3301	ICA	CHINCHA	GROCIO PRADO	IRRIGACIÓN PAMPA DE ÑOCO LATERAL 13, 14, 15	11020605	2 717,18
3302	ICA	CHINCHA	PUEBLO NUEVO	IRRIGACIÓN PAMPA DE ÑOCO LATERAL 6	11020701	20 192,43
3303	ICA	CHINCHA	PUEBLO NUEVO	IRRIGACIÓN PAMPA DE ÑOCO LATERAL 5	11020702	864,03
3304	ICA	CHINCHA	SAN JUAN DE YANAC	HUAÑUPIZA	11020801	18 029,09
3305	ICA	CHINCHA	SAN JUAN DE YANAC	YANAC (SAN JUAN)	11020802	26 103,61
3306	ICA	CHINCHA	SAN PEDRO DE HUACARPANA	BELLAVISTA	11020901	15 717,26
3307	ICA	CHINCHA	SAN PEDRO DE HUACARPANA	SAN PEDRO	11020902	4 928,58
3308	ICA	CHINCHA	SUNAMPE	CAUCE PILPA	11021001	390,05
3309	ICA	CHINCHA	SUNAMPE	ACEQUIA GRANDE-HUACA GRANDE	11021002	743,81
3310	ICA	CHINCHA	SUNAMPE	ACEQUIA GRANDE-LOMO LARGO	11021003	482,44
3311	ICA	CHINCHA	TAMBO DE MORA	EL COTE	11021101	529,87
3312	ICA	CHINCHA	TAMBO DE MORA	CRUZ VERDE	11021102	594,44
3313	ICA	NASCA	NASCA	CAHUACHI	11030101	14 230,31
3314	ICA	NASCA	NASCA	SOYSONGO	11030102	15 043,89
3315	ICA	NASCA	NASCA	AJA	11030103	9 023,58
3316	ICA	NASCA	NASCA	SANTA CATALINA	11030104	16 514,29
3317	ICA	NASCA	NASCA	TIERRAS BLANCAS	11030105	10 521,23
3318	ICA	NASCA	NASCA	CANTAYO	11030106	1 300,23
3319	ICA	NASCA	NASCA	MANCHA VERDE	11030107	9 466,45
3320	ICA	NASCA	NASCA	POROMA	11030108	38 239,08
3321	ICA	NASCA	CHANGUILLO	CABILDO	11030201	20 032,65
3322	ICA	NASCA	CHANGUILLO	SAN JAVIER	11030202	3 172,25
3323	ICA	NASCA	CHANGUILLO	CHIQUERILLO	11030203	5 613,53
3324	ICA	NASCA	CHANGUILLO	CHANGUILLO	11030204	43 496,48
3325	ICA	NASCA	CHANGUILLO	COYUNGO	11030205	23 156,87
3326	ICA	NASCA	EL INGENIO	ESTUDIANTE	11030301	4 382,47
3327	ICA	NASCA	EL INGENIO	INGENIO	11030302	28 877,82
3328	ICA	NASCA	EL INGENIO	MOLINO	11030303	17 889,04
3329	ICA	NASCA	EL INGENIO	SAN PABLO	11030304	9 983,00
3330	ICA	NASCA	MARCONA		11030400	194 392,09
3331	ICA	NASCA	VISTA ALEGRE	PANGARAVI	11030501	598,98
3332	ICA	NASCA	VISTA ALEGRE	TARUGA	11030502	35 000,97
3333	ICA	NASCA	VISTA ALEGRE	SANTA LUISA	11030503	9 102,34
3334	ICA	NASCA	VISTA ALEGRE	CHAUCHILLA	11030504	6 340,49
3335	ICA	NASCA	VISTA ALEGRE	PAJONAL ALTO	11030505	2 367,12
3336	ICA	PALPA	PALPA	AGUA RICA	11040101	2 871,45
3337	ICA	PALPA	PALPA	MOLLAQUE	11040102	6 112,97
3338	ICA	PALPA	PALPA	CAPILLA I	11040103	3 397,28



Departamento	Provincia	Distrito	Sector Estadístico Agropecuario (SEA)	Cod. SEA	ha SEA	
3339	ICA	PALPA	PALPA	SAN ANTONIO	11040104	189,66
3340	ICA	PALPA	PALPA	JOURANGA I	11040105	219,99
3341	ICA	PALPA	PALPA	YUNAMA I	11040106	341,01
3342	ICA	PALPA	LLIPATA	JOURANGA II	11040201	881,43
3343	ICA	PALPA	LLIPATA	SAN ANTONIO II	11040202	14 383,41
3344	ICA	PALPA	LLIPATA	PIEDRAS GORDAS	11040203	2 985,01
3345	ICA	PALPA	RIO GRANDE	PALMAR	11040301	18 522,58
3346	ICA	PALPA	RIO GRANDE	HUARACO	11040302	3 282,92
3347	ICA	PALPA	RIO GRANDE	SANTA ROSA	11040303	3 724,56
3348	ICA	PALPA	RIO GRANDE	SAN JACINTO	11040304	760,44
3349	ICA	PALPA	RIO GRANDE	LA COMUNIDAD	11040305	1 525,47
3350	ICA	PALPA	RIO GRANDE	FLORITA	11040306	3 549,51
3351	ICA	PALPA	SANTA CRUZ	EL CARMEN	11040401	12 423,95
3352	ICA	PALPA	SANTA CRUZ	CAPILLA II	11040402	1 446,96
3353	ICA	PALPA	SANTA CRUZ	LAS MONJAS	11040403	11 499,51
3354	ICA	PALPA	TIBILLO	TIBILLO	11040501	33 584,13
3355	ICA	PISCO	PISCO	FIGUEROA-EL MOLINO	11050101	1 499,94
3356	ICA	PISCO	PISCO	HUAMANI CHICO-GRANDE	11050102	255,69
3357	ICA	PISCO	PISCO	SAN MARTIN-SANTA ANITA	11050103	538,25
3358	ICA	PISCO	HUANCANO	PAMPANO	11050201	39 036,66
3359	ICA	PISCO	HUANCANO	HUANCANO	11050202	31 851,82
3360	ICA	PISCO	HUANCANO	QUITASOL	11050203	18 944,52
3361	ICA	PISCO	HUMAY	MONTESIERPE-PALLASCA	11050301	12 385,08
3362	ICA	PISCO	HUMAY	HUAYA-PARIAHUANA	11050302	41 092,40
3363	ICA	PISCO	HUMAY	MIRAFLORES	11050303	308,96
3364	ICA	PISCO	HUMAY	CHUNCHANGA	11050304	18 455,10
3365	ICA	PISCO	HUMAY	SAN IGNACIO	11050305	432,05
3366	ICA	PISCO	HUMAY	SANTA AYDE-SANTA ISABEL	11050306	3 502,27
3367	ICA	PISCO	HUMAY	RANCHOS-TIERRAS ALTAS	11050307	3 047,60
3368	ICA	PISCO	HUMAY	LA FLORESTA	11050308	732,98
3369	ICA	PISCO	HUMAY	BERNALES BAJO	11050309	4 395,24
3370	ICA	PISCO	HUMAY	MURGA	11050310	2 756,59
3371	ICA	PISCO	HUMAY	CASACONCHA	11050311	2 459,76
3372	ICA	PISCO	HUMAY	LA CUCHILLA	11050312	1 395,87
3373	ICA	PISCO	INDEPENDENCIA	CABEZA DE TORO LAT 6	11050401	4 676,57
3374	ICA	PISCO	INDEPENDENCIA	CABEZA DE TORO LAT 5	11050402	6 155,66
3375	ICA	PISCO	INDEPENDENCIA	CABEZA DE TORO LAT 4 ESTE	11050403	2 786,91
3376	ICA	PISCO	INDEPENDENCIA	MEDIA LUNA-DOS PALMAS	11050404	2 220,00
3377	ICA	PISCO	INDEPENDENCIA	CABEZA DE TORO LAT 1	11050405	499,91
3378	ICA	PISCO	INDEPENDENCIA	MANRIQUE SUR	11050406	789,94
3379	ICA	PISCO	INDEPENDENCIA	CÓNDOR CENTRO	11050407	533,70
3380	ICA	PISCO	INDEPENDENCIA	CÓNDOR NORTE	11050408	1 298,65
3381	ICA	PISCO	INDEPENDENCIA	MONTALVAN	11050409	2 788,92
3382	ICA	PISCO	INDEPENDENCIA	TOMA DE LEÓN	11050410	697,87
3383	ICA	PISCO	INDEPENDENCIA	CABEZA DE TORO LAT 3 NORTE	11050411	860,95
3384	ICA	PISCO	INDEPENDENCIA	CABEZA DE TORO LAT 4 NORTE	11050412	519,62
3385	ICA	PISCO	INDEPENDENCIA	CABEZA DE TORO LAT 3 CENTRO	11050413	827,71
3386	ICA	PISCO	INDEPENDENCIA	CABEZA DE TORO LAT 3 ESTE	11050414	362,36
3387	ICA	PISCO	INDEPENDENCIA	CABEZA DE TORO LAT 2	11050415	829,72
3388	ICA	PISCO	INDEPENDENCIA	MANRIQUE NORTE	11050416	1 011,00
3389	ICA	PISCO	PARACAS	LAS HOYAS DE PARACAS	11050501	142 627,10
3390	ICA	PISCO	SAN ANDRÉS	SAN ANDRÉS EL VALLE-SAN ANDRÉS EL PUEBLO	11050601	2 195,57
3391	ICA	PISCO	SAN ANDRÉS	PAMPA DE OCAS	11050602	1 767,63
3392	ICA	PISCO	SAN ANDRÉS	LANCHAS-SANTA CRUZ	11050603	19 272,52
3393	ICA	PISCO	SAN CLEMENTE	CAMACHO	11050701	3 248,38
3394	ICA	PISCO	SAN CLEMENTE	AGUA SANTA-EL PORVENIR	11050702	5 616,18
3395	ICA	PISCO	SAN CLEMENTE	DADELSO-LA MOLINA	11050703	487,06
3396	ICA	PISCO	SAN CLEMENTE	FRANCIA	11050704	1 525,60
3397	ICA	PISCO	SAN CLEMENTE	CÓNDOR SUR	11050705	536,44
3398	ICA	PISCO	SAN CLEMENTE	LA JOYA-CAU JOSÉ CARLOS MARIÁTEGUI	11050706	1 100,21
3399	ICA	PISCO	SAN CLEMENTE	SANTA ROSA-CAU NUEVO PERÚ	11050707	895,60
3400	ICA	PISCO	TÚPAC AMARU INCA	CASALLA CHICA Y BAJA	11050801	146,12
3401	ICA	PISCO	TÚPAC AMARU INCA	CAPA AZUL-NÚÑEZ	11050802	902,78
3402	ICA	PISCO	TÚPAC AMARU INCA	MONTEFUERTE	11050803	1 151,22
3403	ICA	PISCO	TÚPAC AMARU INCA	SAN CARLOS	11050804	3 413,36
3404	JUNÍN	HUANCAYO	HUANCAYO	PALIAN	12010101	2 999,14
3403	JUNÍN	HUANCAYO	HUANCAYO	VILCACOTO	12010102	1 000,75
3404	JUNÍN	HUANCAYO	HUANCAYO	ACOPALCA	12010103	18 667,70
3405	JUNÍN	HUANCAYO	CARHUACALLANGA	CARHUACALLANGA	12010401	1 309,05
3406	JUNÍN	HUANCAYO	CHACAPAMPA	ANDABAMBA-OYLUMPO	12010501	1 126,29
3407	JUNÍN	HUANCAYO	CHACAPAMPA	ANTACUCHA-LOS ANGELES	12010502	9 891,95
3408	JUNÍN	HUANCAYO	CHACAPAMPA	CHACAPAMPA	12010503	1 510,28
3409	JUNÍN	HUANCAYO	CHICCHE	CHICCHE	12010601	2 418,57
3410	JUNÍN	HUANCAYO	CHICCHE	QUISHUAR	12010602	1 726,81
3411	JUNÍN	HUANCAYO	CHILCA	AUQUIMARCA	12010701	469,63



Departamento	Provincia	Distrito	Sector Estadístico Agropecuario (SEA)	Cod. SEA	ha SEA	
3412	JUNÍN	HUANCAYO	CHILCA	AZAPAMPA-ANCALA	12010702	2 212,71
3413	JUNÍN	HUANCAYO	CHONGOS ALTO	LAMAPSILLON	12010801	28 248,92
3414	JUNÍN	HUANCAYO	CHONGOS ALTO	CHONGOS ALTO	12010802	41 939,63
3415	JUNÍN	HUANCAYO	CHUPURO	SOCOS	12011101	2 061,58
3416	JUNÍN	HUANCAYO	CHUPURO	CHUPURO	12011102	2 095,54
3417	JUNÍN	HUANCAYO	COLCA	COLCA	12011201	4 112,22
3418	JUNÍN	HUANCAYO	COLCA	LARIA	12011202	3 070,40
3419	JUNÍN	HUANCAYO	COLCA	CASABLANCA	12011203	2 162,29
3420	JUNÍN	HUANCAYO	COLCA	CHILCAY	12011204	1 734,83
3421	JUNÍN	HUANCAYO	CULLHUAS	SAN ANTONIO PIHUAS	12011301	2 399,06
3422	JUNÍN	HUANCAYO	CULLHUAS	CHUAMBA	12011302	3 336,04
3423	JUNÍN	HUANCAYO	CULLHUAS	CULLHUAS	12011303	3 193,56
3424	JUNÍN	HUANCAYO	CULLHUAS	AZACRUZ	12011304	2 153,69
3425	JUNÍN	HUANCAYO	EL TAMBO	HUALAHOYO	12011401	2 544,62
3426	JUNÍN	HUANCAYO	EL TAMBO	COCHAS GRANDE-CHICO	12011402	12 796,03
3427	JUNÍN	HUANCAYO	EL TAMBO	CULLPA ALTA-BAJA-URPAYCANCHA	12011403	1 293,28
3428	JUNÍN	HUANCAYO	HUACRAPUQUIO	LA LIBERTAD	12011601	1 097,31
3429	JUNÍN	HUANCAYO	HUACRAPUQUIO	HUACRAPUQUIO	12011602	1 335,51
3430	JUNÍN	HUANCAYO	HUALHUAS	HUALHUAS	12011701	588,20
3431	JUNÍN	HUANCAYO	HUALHUAS	CHAUCAS	12011702	773,26
3432	JUNÍN	HUANCAYO	HUANCAN	SAN SEBASTIÁN	12011901	54,45
3433	JUNÍN	HUANCAYO	HUANCAN	SANTA ROSA	12011902	319,82
3434	JUNÍN	HUANCAYO	HUANCAN	HUARI	12011903	392,12
3435	JUNÍN	HUANCAYO	HUANCAN	HUANCAN	12011904	459,68
3436	JUNÍN	HUANCAYO	HUASICANCHA	HUASICANCHA	12012001	4 702,30
3437	JUNÍN	HUANCAYO	HUASICANCHA	SAN MIGUEL	12012002	497,57
3438	JUNÍN	HUANCAYO	HUAYUCACHI	MIRAFLORES	12012101	204,60
3439	JUNÍN	HUANCAYO	HUAYUCACHI	HUAMANMARCA	12012102	432,70
3440	JUNÍN	HUANCAYO	HUAYUCACHI	HUAYUCACHI	12012103	533,47
3441	JUNÍN	HUANCAYO	HUAYUCACHI	COLPA BAJA Y ALTA	12012104	233,26
3442	JUNÍN	HUANCAYO	INGENIO	HUAHUANCA	12012201	3 418,13
3443	JUNÍN	HUANCAYO	INGENIO	ANCAL	12012202	935,72
3444	JUNÍN	HUANCAYO	INGENIO	CASACANCHA	12012203	1 054,68
3445	JUNÍN	HUANCAYO	PARIAHUANCA	LLACSAPIRCA	12012401	29 332,10
3446	JUNÍN	HUANCAYO	PARIAHUANCA	PARIAHUANCA-LAMPA	12012402	10 715,19
3447	JUNÍN	HUANCAYO	PARIAHUANCA	PANTI	12012403	9 963,97
3448	JUNÍN	HUANCAYO	PARIAHUANCA	ROCCHAC	12012404	4 643,40
3449	JUNÍN	HUANCAYO	PARIAHUANCA	ANTARPA	12012405	2 098,50
3450	JUNÍN	HUANCAYO	PARIAHUANCA	PAHUAL	12012406	1 281,63
3451	JUNÍN	HUANCAYO	PILCOMAYO	PILCOMAYO	12012501	309,73
3452	JUNÍN	HUANCAYO	PILCOMAYO	BUENOS AIRES	12012502	577,83
3453	JUNÍN	HUANCAYO	PUCARA	PUCARA-RAQUINA	12012601	3 512,10
3454	JUNÍN	HUANCAYO	PUCARA	PACHACHACA	12012602	1 908,96
3455	JUNÍN	HUANCAYO	PUCARA	SUCLLA	12012603	3 199,75
3456	JUNÍN	HUANCAYO	PUCARA	MARCAVALLE	12012604	941,95
3457	JUNÍN	HUANCAYO	PUCARA	PATALA	12012605	1 561,25
3458	JUNÍN	HUANCAYO	QUICHUAY	SANTIAGO MARCATUNA	12012701	2 072,42
3459	JUNÍN	HUANCAYO	QUICHUAY	QUICHUAY	12012702	896,54
3460	JUNÍN	HUANCAYO	QUICHUAY	LASTAY	12012703	75,74
3461	JUNÍN	HUANCAYO	QUILCAS	QUILCAS	12012801	954,54
3462	JUNÍN	HUANCAYO	QUILCAS	COLPAR-RANGRA	12012802	14 998,79
3463	JUNÍN	HUANCAYO	SAN AGUSTÍN	SAN AGUSTÍN	12012901	1 198,59
3464	JUNÍN	HUANCAYO	SAN AGUSTÍN	BELLAVISTA	12012902	654,83
3465	JUNÍN	HUANCAYO	SAN AGUSTÍN	COYLLOR	12012903	766,92
3466	JUNÍN	HUANCAYO	SAN JERÓNIMO DE TUNAN	LA ESPERANZA	12013001	507,56
3467	JUNÍN	HUANCAYO	SAN JERÓNIMO DE TUNAN	SAN JERÓNIMO DE TUNAN	12013002	1 066,29
3468	JUNÍN	HUANCAYO	SAN JERÓNIMO DE TUNAN	SAN MIGUEL-TAMBO-ANYA	12013003	527,80
3469	JUNÍN	HUANCAYO	SAÑO	MANTARO	12013201	187,68
3470	JUNÍN	HUANCAYO	SAÑO	SAN PEDRO DE SAÑO	12013202	444,89
3471	JUNÍN	HUANCAYO	SAÑO	PROGRESO	12013203	665,89
3472	JUNÍN	HUANCAYO	SAPALLANGA	LA PUNTA	12013301	5 336,89
3473	JUNÍN	HUANCAYO	SAPALLANGA	MIRAFLORES-MILUCHACA	12013302	2 797,64
3474	JUNÍN	HUANCAYO	SAPALLANGA	SAPALLANGA	12013303	3 099,43
3475	JUNÍN	HUANCAYO	SAPALLANGA	MARISCAL CASTILLA	12013304	1 113,40
3476	JUNÍN	HUANCAYO	SICAYA	PIRATACO	12013401	1 256,45
3477	JUNÍN	HUANCAYO	SICAYA	PAMPARCA	12013402	881,49
3478	JUNÍN	HUANCAYO	SICAYA	COLPAS	12013403	543,01
3479	JUNÍN	HUANCAYO	SICAYA	CHÁVEZ	12013404	530,01
3480	JUNÍN	HUANCAYO	SICAYA	LA LINDA	12013405	261,13
3481	JUNÍN	HUANCAYO	SICAYA	LA LIBERTAD	12013406	721,47
3482	JUNÍN	HUANCAYO	SANTO DOMINGO DE ACOBAMBA	SANTO DOMINGO	12013501	17 867,21
3483	JUNÍN	HUANCAYO	SANTO DOMINGO DE ACOBAMBA	OROPEL	12013502	14 930,46
3484	JUNÍN	HUANCAYO	SANTO DOMINGO DE ACOBAMBA	ROSASPAMPA	12013503	38 689,08
3485	JUNÍN	HUANCAYO	SANTO DOMINGO DE ACOBAMBA	YANABAMBA	12013504	16 149,58
3486	JUNÍN	HUANCAYO	VIQUES	VISTA ALEGRE	12013601	197,36
3487	JUNÍN	HUANCAYO	VIQUES	LA UNIÓN	12013602	412,47
3488	JUNÍN	CONCEPCIÓN	CONCEPCIÓN	ALAYO	12020101	331,15





	Departamento	Provincia	Distrito	Sector Estadístico Agropecuario (SEA)	Cod. SEA	ha SEA
3489	JUNÍN	CONCEPCIÓN	CONCEPCIÓN	HUAYCHULO	12020102	1 009,54
3490	JUNÍN	CONCEPCIÓN	CONCEPCIÓN	PACCHA	12020103	482,35
3491	JUNÍN	CONCEPCIÓN	ACO	QUICHA	12020201	1 452,91
3492	JUNÍN	CONCEPCIÓN	ACO	SAN ANTONIO DE QUICHA	12020202	769,69
3493	JUNÍN	CONCEPCIÓN	ACO	ACO	12020203	628,41
3494	JUNÍN	CONCEPCIÓN	ACO	MANZANAYOC	12020204	1 038,96
3495	JUNÍN	CONCEPCIÓN	ANDAMARCA	HUÁNUCO	12020301	11 003,00
3496	JUNÍN	CONCEPCIÓN	ANDAMARCA	PUCACOCHA	12020302	16 085,13
3497	JUNÍN	CONCEPCIÓN	ANDAMARCA	ANDAMARCA	12020303	23 462,52
3498	JUNÍN	CONCEPCIÓN	CHAMBARA	HUALLANCAYO	12020401	4 792,51
3499	JUNÍN	CONCEPCIÓN	CHAMBARA	RONCHA	12020402	3 346,92
3500	JUNÍN	CONCEPCIÓN	CHAMBARA	CHAMBARA	12020403	2 015,61
3501	JUNÍN	CONCEPCIÓN	CHAMBARA	CHILCAS	12020404	306,12
3502	JUNÍN	CONCEPCIÓN	CHAMBARA	ANGASMAYO	12020405	451,39
3503	JUNÍN	CONCEPCIÓN	COCHAS	MACON	12020501	7 611,88
3504	JUNÍN	CONCEPCIÓN	COCHAS	ANDAS	12020502	421,46
3505	JUNÍN	CONCEPCIÓN	COCHAS	CACHUPIA	12020503	916,25
3506	JUNÍN	CONCEPCIÓN	COCHAS	COCHAS	12020504	1 885,83
3507	JUNÍN	CONCEPCIÓN	COMAS	LA LIBERTAD	12020601	20 009,99
3508	JUNÍN	CONCEPCIÓN	COMAS	RUNATULLO	12020602	24 289,34
3509	JUNÍN	CONCEPCIÓN	COMAS	MARAYNIOC	12020603	7 783,08
3510	JUNÍN	CONCEPCIÓN	COMAS	RACRACALLA	12020604	10 368,54
3511	JUNÍN	CONCEPCIÓN	COMAS	COMAS	12020605	32 389,00
3512	JUNÍN	CONCEPCIÓN	HEROINAS TOLEDO	LA LIBERTAD	12020701	631,77
3513	JUNÍN	CONCEPCIÓN	HEROINAS TOLEDO	SAN ANTONIO DE OCOPA	12020702	884,55
3514	JUNÍN	CONCEPCIÓN	HEROINAS TOLEDO	SAN PEDRO	12020703	993,13
3515	JUNÍN	CONCEPCIÓN	MANZANARES	MANZANARES	12020801	863,30
3516	JUNÍN	CONCEPCIÓN	MANZANARES	SILLA	12020802	875,30
3517	JUNÍN	CONCEPCIÓN	MARISCAL CASTILLA	MAMAC	12020901	2 427,74
3518	JUNÍN	CONCEPCIÓN	MARISCAL CASTILLA	MUCLLO	12020902	1 522,05
3519	JUNÍN	CONCEPCIÓN	MARISCAL CASTILLA	YAJURINGA	12020903	1 672,84
3520	JUNÍN	CONCEPCIÓN	MATAHUASI	YANAMUCLO	12021001	496,84
3521	JUNÍN	CONCEPCIÓN	MATAHUASI	MARAVILCA	12021002	675,10
3522	JUNÍN	CONCEPCIÓN	MATAHUASI	MATAHUASI	12021003	1 188,37
3523	JUNÍN	CONCEPCIÓN	MITO	SAN LUIS DE YAICO	12021101	1 457,08
3524	JUNÍN	CONCEPCIÓN	MITO	LA HUAYCHA	12021102	1 063,39
3525	JUNÍN	CONCEPCIÓN	NUEVE DE JULIO	CUARTELES 1 Y 2	12021201	428,94
3526	JUNÍN	CONCEPCIÓN	NUEVE DE JULIO	CUARTELES 3 Y 4	12021202	255,75
3527	JUNÍN	CONCEPCIÓN	ORCOTUNA	ORCOTUNA	12021301	1 068,31
3528	JUNÍN	CONCEPCIÓN	ORCOTUNA	HABRA CHICA	12021302	589,81
3529	JUNÍN	CONCEPCIÓN	ORCOTUNA	SAN ANTONIO	12021303	429,94
3530	JUNÍN	CONCEPCIÓN	ORCOTUNA	VICSO	12021304	988,92
3531	JUNÍN	CONCEPCIÓN	ORCOTUNA	COCHA	12021305	396,69
3532	JUNÍN	CONCEPCIÓN	ORCOTUNA	CERRO JERUSALÉN	12021306	1 032,23
3533	JUNÍN	CONCEPCIÓN	SAN JOSÉ DE QUERO	USIBAMBA	12021401	12 171,48
3534	JUNÍN	CONCEPCIÓN	SAN JOSÉ DE QUERO	CHAQUICOCHA	12021402	5 391,59
3535	JUNÍN	CONCEPCIÓN	SAN JOSÉ DE QUERO	CHALA	12021403	2 358,49
3536	JUNÍN	CONCEPCIÓN	SAN JOSÉ DE QUERO	SULCAN	12021404	1 755,91
3537	JUNÍN	CONCEPCIÓN	SAN JOSÉ DE QUERO	SAN JOSÉ DE QUERO	12021405	9 121,38
3538	JUNÍN	CONCEPCIÓN	SANTA ROSA DE OCOPA	SANTA ROSA	12021501	813,75
3539	JUNÍN	CONCEPCIÓN	SANTA ROSA DE OCOPA	HUANCHAR	12021502	798,45
3540	JUNÍN	CHANCHAMAYO	CHANCHAMAYO	QUEBRADA EL CARMEN	12030101	22 695,14
3541	JUNÍN	CHANCHAMAYO	CHANCHAMAYO	MIJANDARIS	12030102	4 770,85
3542	JUNÍN	CHANCHAMAYO	CHANCHAMAYO	VAQUERIA	12030103	3 638,36
3543	JUNÍN	CHANCHAMAYO	CHANCHAMAYO	PAMPA AMERICANA	12030104	14 082,73
3544	JUNÍN	CHANCHAMAYO	CHANCHAMAYO	PAMPA MICHÍ	12030105	5 228,15
3545	JUNÍN	CHANCHAMAYO	CHANCHAMAYO	QUIMIRI CENTRO	12030106	6 382,76
3546	JUNÍN	CHANCHAMAYO	CHANCHAMAYO	PUENTE QUIMIRI	12030107	17 065,86
3547	JUNÍN	CHANCHAMAYO	PERENE	PAMPA TIGRE	12030201	27 314,75
3548	JUNÍN	CHANCHAMAYO	PERENE	LA ESPERANZA	12030202	8 226,30
3549	JUNÍN	CHANCHAMAYO	PERENE	ZONA PATRIA	12030203	6 439,42
3550	JUNÍN	CHANCHAMAYO	PERENE	LA FLORIDA	12030204	26 113,19
3551	JUNÍN	CHANCHAMAYO	PERENE	LOS ÁNGELES UBIRIKI	12030205	12 519,66
3552	JUNÍN	CHANCHAMAYO	PERENE	SANTA ROSA ALTO SOTANI	12030206	6 261,16
3553	JUNÍN	CHANCHAMAYO	PERENE	BAJO ALDEA	12030207	7 757,16
3554	JUNÍN	CHANCHAMAYO	PERENE	SAN FERNANDO DE KIVINAKI	12030208	6 913,65
3555	JUNÍN	CHANCHAMAYO	PERENE	PUMPURIANI	12030209	8 904,25
3556	JUNÍN	CHANCHAMAYO	PERENE	SANTA ROSA DE RIO AMARILLO	12030210	7 225,03
3557	JUNÍN	CHANCHAMAYO	PERENE	SANTA ROSA TOTERANI	12030211	5 925,25
3558	JUNÍN	CHANCHAMAYO	PERENE	SAN ANTONIO ALTO PICHANAKI	12030212	25 454,05
3559	JUNÍN	CHANCHAMAYO	PICHANAQUI	ANDRÉS AVELINO CÁCERES	12030301	22 155,21
3560	JUNÍN	CHANCHAMAYO	PICHANAQUI	PRIMAVERA	12030302	6 919,88
3561	JUNÍN	CHANCHAMAYO	PICHANAQUI	CENTRO KUVIRIANI	12030303	11 764,32
3562	JUNÍN	CHANCHAMAYO	PICHANAQUI	28 DE JULIO	12030304	17 035,00
3563	JUNÍN	CHANCHAMAYO	PICHANAQUI	DELTA	12030305	5 734,19
3564	JUNÍN	CHANCHAMAYO	PICHANAQUI	CC.NN. MAUNARI	12030306	12 177,72
3565	JUNÍN	CHANCHAMAYO	PICHANAQUI	LAS PALMAS IPOKI	12030307	5 513,80



	Departamento	Provincia	Distrito	Sector Estadístico Agropecuario (SEA)	Cod. SEA	ha SEA
3566	JUNÍN	CHANCHAMAYO	PICHANAQUI	SAN JOSÉ ALTO IPOKI	12030308	11 899,52
3567	JUNÍN	CHANCHAMAYO	PICHANAQUI	VALLE HERMOSO	12030309	31 037,08
3568	JUNÍN	CHANCHAMAYO	SAN LUIS DE SHUARO	RIO SECO	12030401	4 431,67
3569	JUNÍN	CHANCHAMAYO	SAN LUIS DE SHUARO	PUENTE CAPELO	12030402	5 299,15
3570	JUNÍN	CHANCHAMAYO	SAN LUIS DE SHUARO	MARISCAL CASTILLA	12030403	3 741,28
3571	JUNÍN	CHANCHAMAYO	SAN LUIS DE SHUARO	SANCHIRIO PALOMAR	12030404	5 761,68
3572	JUNÍN	CHANCHAMAYO	SAN RAMÓN	NARANJAL	12030501	26 702,19
3573	JUNÍN	CHANCHAMAYO	SAN RAMÓN	SANTA CLARA	12030502	4 063,27
3574	JUNÍN	CHANCHAMAYO	SAN RAMÓN	JESÚS MARIA	12030503	18 383,06
3575	JUNÍN	CHANCHAMAYO	SAN RAMÓN	TULUMAYO	12030504	5 227,08
3576	JUNÍN	CHANCHAMAYO	SAN RAMÓN	SAN FÉLIX	12030505	7 755,55
3577	JUNÍN	CHANCHAMAYO	VITOC	SHINCAYACU	12030601	2 485,46
3578	JUNÍN	CHANCHAMAYO	VITOC	SANTA ANA	12030602	5 348,88
3579	JUNÍN	CHANCHAMAYO	VITOC	LA FLORENCIA	12030603	25 211,40
3580	JUNÍN	CHANCHAMAYO	VITOC	VISCATAN	12030604	6 258,39
3581	JUNÍN	JAUJA	JAUJA	JAUJA	12040101	947,48
3582	JUNÍN	JAUJA	ACOLLA	TAMBO PACCHA	12040201	527,28
3583	JUNÍN	JAUJA	ACOLLA	TINGO PACCHA	12040202	2 948,89
3584	JUNÍN	JAUJA	ACOLLA	SACAS	12040203	1 315,81
3585	JUNÍN	JAUJA	ACOLLA	CHUQUISHUARI	12040204	836,64
3586	JUNÍN	JAUJA	ACOLLA	EL TINGO	12040205	1 047,78
3587	JUNÍN	JAUJA	ACOLLA	YANAMARCA	12040206	3 018,56
3588	JUNÍN	JAUJA	ACOLLA	ACOLLA	12040207	1 313,63
3589	JUNÍN	JAUJA	ACOLLA	PACHASCUCHO	12040208	684,82
3590	JUNÍN	JAUJA	ACOLLA	CHOCON	12040209	313,61
3591	JUNÍN	JAUJA	APATA	LA ESPERANZA	12040301	612,20
3592	JUNÍN	JAUJA	APATA	APATA	12040302	814,57
3593	JUNÍN	JAUJA	APATA	PARIAHUANCA	12040303	460,38
3594	JUNÍN	JAUJA	APATA	PAUCAR	12040304	951,94
3595	JUNÍN	JAUJA	APATA	VISTA ALEGRE-CHICCHE	12040305	37 314,03
3596	JUNÍN	JAUJA	APATA	UCHUBAMBA	12040306	1 800,23
3597	JUNÍN	JAUJA	ATAURA	VISCAP	12040401	293,66
3598	JUNÍN	JAUJA	ATAURA	ATAURA	12040402	263,09
3599	JUNÍN	JAUJA	CANCHAYLLO	CANCHAYLLO	12040501	70 011,14
3600	JUNÍN	JAUJA	CANCHAYLLO	PACHACAYO	12040502	24 610,02
3601	JUNÍN	JAUJA	CURICACA	CURICACA	12040601	3 966,15
3602	JUNÍN	JAUJA	CURICACA	SANTA CRUZ DE PACTE	12040602	1 103,22
3603	JUNÍN	JAUJA	CURICACA	ACAYA	12040603	1 480,93
3604	JUNÍN	JAUJA	EL MANTARO	PAMPAS	12040701	444,84
3605	JUNÍN	JAUJA	EL MANTARO	PUCUCHO	12040702	1 343,54
3606	JUNÍN	JAUJA	HUAMALI	CONOPA	12040801	901,97
3607	JUNÍN	JAUJA	HUAMALI	ULLPAIPUQUIO	12040802	251,56
3608	JUNÍN	JAUJA	HUAMALI	HUAMALI	12040803	812,19
3609	JUNÍN	JAUJA	HUARIPAMPA	HUARIPAMPA	12040901	361,53
3610	JUNÍN	JAUJA	HUARIPAMPA	CALVARIO	12040902	1 071,18
3611	JUNÍN	JAUJA	HUERTAS	HUERTAS	12041001	917,87
3612	JUNÍN	JAUJA	HUERTAS	CONDORSINJA	12041002	286,24
3613	JUNÍN	JAUJA	JANJAILLO	JANJAILLO	12041101	1 017,62
3614	JUNÍN	JAUJA	JANJAILLO	JISSE	12041102	2 231,89
3615	JUNÍN	JAUJA	JULCAN	JULCAN	12041201	1 909,92
3616	JUNÍN	JAUJA	LEONOR ORDOÑEZ	HUANCANI	12041301	657,69
3617	JUNÍN	JAUJA	LEONOR ORDOÑEZ	PACAMARCA	12041302	1 451,37
3618	JUNÍN	JAUJA	LLOCLLAPAMPA	LLOCLLAPAMPA	12041401	9 889,28
3619	JUNÍN	JAUJA	LLOCLLAPAMPA	MATA CHICO	12041402	580,69
3620	JUNÍN	JAUJA	LLOCLLAPAMPA	MATA GRANDE	12041403	448,24
3621	JUNÍN	JAUJA	MARCO	MARCO	12041501	774,80
3622	JUNÍN	JAUJA	MARCO	TRAGADERO	12041502	954,22
3623	JUNÍN	JAUJA	MARCO	MUQUILLANQUI	12041503	541,09
3624	JUNÍN	JAUJA	MARCO	HUASHUA	12041504	600,98
3625	JUNÍN	JAUJA	MASMA	MASMA	12041601	776,08
3626	JUNÍN	JAUJA	MASMA	BOLÍVAR	12041602	360,00
3627	JUNÍN	JAUJA	MASMA	HUAQUIAN	12041603	313,95
3628	JUNÍN	JAUJA	MASMA CHICCHE	MASMA CHICCHE	12041701	2 438,40
3629	JUNÍN	JAUJA	MASMA CHICCHE	ÑUNUNHUAYO	12041702	935,60
3630	JUNÍN	JAUJA	MOLINOS	MOLINOS	12041801	2 667,65
3631	JUNÍN	JAUJA	MOLINOS	QUERO	12041802	4 265,53
3632	JUNÍN	JAUJA	MOLINOS	CURIMARCA	12041803	24 466,60
3633	JUNÍN	JAUJA	MONOBAMBA	RONDAYACU	12041901	11 247,97
3634	JUNÍN	JAUJA	MONOBAMBA	MONOBAMBA	12041902	20 267,58
3635	JUNÍN	JAUJA	MONOBAMBA	CHACAYBAMBA	12041903	61 953,73
3636	JUNÍN	JAUJA	MUQUI	MUQUI	12042001	523,16
3637	JUNÍN	JAUJA	MUQUI	CHICCHUY	12042002	670,97
3638	JUNÍN	JAUJA	MUQUIYAUYO	MUQUIYAUYO	12042101	582,55
3639	JUNÍN	JAUJA	MUQUIYAUYO	LOS ANDES	12042102	1 499,03
3640	JUNÍN	JAUJA	PACA	YANACANCHA	12042201	1 398,49
3641	JUNÍN	JAUJA	PACA	PACA PACCHA	12042202	1 146,17
3642	JUNÍN	JAUJA	PACA	PACA	12042203	854,89



	Departamento	Provincia	Distrito	Sector Estadístico Agropecuario (SEA)	Cod. SEA	ha SEA
3643	JUNÍN	JAUJA	PACCHA	CANCHAPUNCO	12042301	5 218,12
3644	JUNÍN	JAUJA	PACCHA	CASA BLANCA	12042302	133,02
3645	JUNÍN	JAUJA	PACCHA	MIRAFLORES	12042303	23,70
3646	JUNÍN	JAUJA	PACCHA	CANCHAS	12042304	143,54
3647	JUNÍN	JAUJA	PACCHA	MASAJCANCHA	12042305	171,81
3648	JUNÍN	JAUJA	PACCHA	PACCHA	12042306	1 629,35
3649	JUNÍN	JAUJA	PACCHA	BUENOS AIRES	12042307	709,39
3650	JUNÍN	JAUJA	PACCHA	PATACANCHA	12042308	881,82
3651	JUNÍN	JAUJA	PANCAN	CHUCLU	12042401	715,54
3652	JUNÍN	JAUJA	PANCAN	PANCAN	12042402	334,19
3653	JUNÍN	JAUJA	PANCAN	HUASQUICHA	12042403	88,78
3654	JUNÍN	JAUJA	PARCO	ULLUSCA	12042501	677,23
3655	JUNÍN	JAUJA	PARCO	IPLE	12042502	1 080,39
3656	JUNÍN	JAUJA	PARCO	PUCUTANJA	12042503	477,15
3657	JUNÍN	JAUJA	PARCO	PARCO	12042504	1 161,35
3658	JUNÍN	JAUJA	POMACANCHA	SANTO DOMINGO DE CACHI	12042601	17 147,55
3659	JUNÍN	JAUJA	POMACANCHA	UNIÓN PACCHA	12042602	4 592,91
3660	JUNÍN	JAUJA	POMACANCHA	SAN JOSÉ	12042603	1 139,68
3661	JUNÍN	JAUJA	POMACANCHA	POMACANCHA	12042604	1 862,94
3662	JUNÍN	JAUJA	POMACANCHA	ARMONIA	12042605	416,21
3663	JUNÍN	JAUJA	POMACANCHA	CASA BLANCA	12042606	2 973,48
3664	JUNÍN	JAUJA	RICRAN	RICRAN	12042701	25 033,23
3665	JUNÍN	JAUJA	RICRAN	JAJACHACA	12042702	5 206,55
3666	JUNÍN	JAUJA	RICRAN	APAYCANCHA	12042703	1 743,72
3667	JUNÍN	JAUJA	SAN LORENZO	SAN LORENZO	12042801	1 331,65
3668	JUNÍN	JAUJA	SAN LORENZO	SAN JUAN	12042802	591,70
3669	JUNÍN	JAUJA	SAN LORENZO	CASACANCHA-CHUNCAN	12042803	507,93
3670	JUNÍN	JAUJA	SAN PEDRO DE CHUNAN	SACSA	12042901	344,91
3671	JUNÍN	JAUJA	SAN PEDRO DE CHUNAN	SAN PEDRO DE CHUNAN	12042902	215,15
3672	JUNÍN	JAUJA	SAN PEDRO DE CHUNAN	PICHUS	12042903	310,51
3673	JUNÍN	JAUJA	SAUSA	SAUSA	12043001	468,92
3674	JUNÍN	JAUJA	SINCOS	CHALLHUAS	12043101	9 387,20
3675	JUNÍN	JAUJA	SINCOS	SALLAHUACHAC	12043102	6 360,81
3676	JUNÍN	JAUJA	SINCOS	YURACANCHA	12043103	2 061,33
3677	JUNÍN	JAUJA	SINCOS	LLACUARI	12043104	342,37
3678	JUNÍN	JAUJA	SINCOS	ARAMACHAY	12043105	1 201,33
3679	JUNÍN	JAUJA	SINCOS	SINCOS	12043106	962,16
3680	JUNÍN	JAUJA	SINCOS	VISTA ALEGRE	12043107	177,53
3681	JUNÍN	JAUJA	SINCOS	CHACRAMPA	12043108	386,89
3682	JUNÍN	JAUJA	SINCOS	SAN JUAN DE MIRAFLORES	12043109	880,88
3683	JUNÍN	JAUJA	SINCOS	LLACUARIPAMPA	12043110	1 339,70
3684	JUNÍN	JAUJA	TUNAN MARCA	CONCHO	12043201	2 233,49
3685	JUNÍN	JAUJA	TUNAN MARCA	QUISHUARCANCHA	12043202	1 034,12
3686	JUNÍN	JAUJA	YAULI	JAJAPAQUI	12043301	2 175,38
3687	JUNÍN	JAUJA	YAULI	YAULI	12043302	6 373,11
3688	JUNÍN	JAUJA	YAULI	HUALA	12043303	758,99
3689	JUNÍN	JAUJA	YAUYOS	CUÑAS	12043401	576,72
3690	JUNÍN	JAUJA	YAUYOS	YAUYOS	12043402	453,39
3691	JUNÍN	JAUJA	YAUYOS	HUANCAS	12043403	928,98
3692	JUNÍN	JUNÍN	JUNÍN	JUNÍN	12050101	86 957,71
3693	JUNÍN	JUNÍN	CARHUAMAYO	CARHUAMAYO	12050201	20 455,74
3694	JUNÍN	JUNÍN	ONDORES	ONDORES	12050301	28 946,40
3695	JUNÍN	JUNÍN	ULCUMAYO	QUILCATACTA	12050401	4 593,71
3696	JUNÍN	JUNÍN	ULCUMAYO	ULCUMAYO	12050402	5 507,21
3697	JUNÍN	JUNÍN	ULCUMAYO	PUYAY	12050403	5 042,76
3698	JUNÍN	JUNÍN	ULCUMAYO	JACHAHUANCA	12050404	12 000,73
3699	JUNÍN	JUNÍN	ULCUMAYO	LLAUI	12050405	44 961,93
3700	JUNÍN	JUNÍN	ULCUMAYO	YANAC	12050406	16 156,00
3701	JUNÍN	JUNÍN	ULCUMAYO	TAMBOS	12050407	3 857,89
3702	JUNÍN	JUNÍN	ULCUMAYO	PISCURRURAY	12050408	2 726,91
3703	JUNÍN	JUNÍN	ULCUMAYO	SHALACANCHA	12050409	9 341,61
3704	JUNÍN	JUNÍN	ULCUMAYO	YAPACMARCA	12050410	6 104,86
3705	JUNÍN	JUNÍN	ULCUMAYO	CHOGOTO	12050411	2 917,02
3706	JUNÍN	SATIPO	SATIPO	NARANKIARI	12060101	18 489,80
3707	JUNÍN	SATIPO	SATIPO	SHANKI	12060102	18 626,10
3708	JUNÍN	SATIPO	SATIPO	HUANTASHIRI	12060103	10 415,38
3709	JUNÍN	SATIPO	SATIPO	SATIPO	12060104	9 839,09
3710	JUNÍN	SATIPO	SATIPO	PARATUSHIALI	12060105	6 888,25
3711	JUNÍN	SATIPO	SATIPO	RIO VENADO	12060106	17 249,92
3712	JUNÍN	SATIPO	COVIRIALI	SAN PEDRO	12060201	5 335,25
3713	JUNÍN	SATIPO	COVIRIALI	MARISCAL CASTILLA	12060202	4 418,81
3714	JUNÍN	SATIPO	LLAYLLA	LLAYLLA	12060301	14 191,48
3715	JUNÍN	SATIPO	LLAYLLA	HERMOSA PAMPA	12060302	16 626,26
3716	JUNÍN	SATIPO	PAMPA HERMOSA	PAMPA MANDARINA	12060501	33 375,68
3717	JUNÍN	SATIPO	PAMPA HERMOSA	UNIÓN PROGRESO	12060502	12 120,10
3718	JUNÍN	SATIPO	PAMPA HERMOSA	MARIPOSA	12060503	14 579,71
3719	JUNÍN	SATIPO	PAMPA HERMOSA	CALABAZA	12060504	34 924,95





Departamento	Provincia	Distrito	Sector Estadístico Agropecuario (SEA)	Cod. SEA	ha SEA
3720	JUNÍN	SATIPO	RIO NEGRO	12060701	7 703,69
3721	JUNÍN	SATIPO	RIO NEGRO	12060702	5 816,39
3722	JUNÍN	SATIPO	RIO NEGRO	12060703	3 895,32
3723	JUNÍN	SATIPO	RIO NEGRO	12060704	5 898,89
3724	JUNÍN	SATIPO	RIO NEGRO	12060705	6 946,98
3725	JUNÍN	SATIPO	RIO NEGRO	12060706	7 405,99
3726	JUNÍN	SATIPO	RIO NEGRO	12060707	6 491,87
3727	JUNÍN	SATIPO	RIO NEGRO	12060708	4 653,78
3728	JUNÍN	SATIPO	RIO TAMBO	12060801	17 885,18
3729	JUNÍN	SATIPO	RIO TAMBO	12060802	73 634,13
3730	JUNÍN	SATIPO	RIO TAMBO	12060803	46 064,89
3731	JUNÍN	SATIPO	RIO TAMBO	12060804	41 729,84
3732	JUNÍN	SATIPO	RIO TAMBO	12060805	113 756,58
3733	JUNÍN	SATIPO	RIO TAMBO	12060806	127 745,22
3734	JUNÍN	SATIPO	RIO TAMBO	12060807	87 530,48
3735	JUNÍN	SATIPO	RIO TAMBO	12060808	80 473,35
3736	JUNÍN	SATIPO	RIO TAMBO	12060809	106 882,15
3737	JUNÍN	SATIPO	RIO TAMBO	12060810	237 335,71
3738	JUNÍN	SATIPO	RIO TAMBO	12060811	87 999,76
3739	JUNÍN	SATIPO	VIZCATAN DEL ENE	12060901	10 207,32
3740	JUNÍN	SATIPO	VIZCATAN DEL ENE	12060902	6 620,87
3741	JUNÍN	SATIPO	VIZCATAN DEL ENE	12060903	43 884,85
3742	JUNÍN	SATIPO	MAZAMARI - PANGOA	12069901	11 937,15
3743	JUNÍN	SATIPO	MAZAMARI - PANGOA	12069902	22 704,26
3744	JUNÍN	SATIPO	MAZAMARI - PANGOA	12069903	24 508,63
3745	JUNÍN	SATIPO	MAZAMARI - PANGOA	12069904	42 335,80
3746	JUNÍN	SATIPO	MAZAMARI - PANGOA	12069905	30 072,95
3747	JUNÍN	SATIPO	MAZAMARI - PANGOA	12069906	46 196,74
3748	JUNÍN	SATIPO	MAZAMARI - PANGOA	12069907	26 377,75
3749	JUNÍN	SATIPO	MAZAMARI - PANGOA	12069908	53 695,59
3750	JUNÍN	SATIPO	MAZAMARI - PANGOA	12069909	140 045,38
3751	JUNÍN	SATIPO	MAZAMARI - PANGOA	12069910	43 820,92
3752	JUNÍN	SATIPO	MAZAMARI - PANGOA	12069911	38 241,35
3753	JUNÍN	SATIPO	MAZAMARI - PANGOA	12069912	24 517,93
3754	JUNÍN	SATIPO	MAZAMARI - PANGOA	12069913	14 662,97
3755	JUNÍN	SATIPO	MAZAMARI - PANGOA	12069914	15 945,91
3756	JUNÍN	SATIPO	MAZAMARI - PANGOA	12069915	7 467,86
3757	JUNÍN	SATIPO	MAZAMARI - PANGOA	12069916	6 514,13
3758	JUNÍN	SATIPO	MAZAMARI - PANGOA	12069917	6 341,72
3759	JUNÍN	SATIPO	MAZAMARI - PANGOA	12069918	6 440,96
3760	JUNÍN	SATIPO	MAZAMARI - PANGOA	12069919	5 339,12
3761	JUNÍN	TARMA	TARMA	12070101	23 061,28
3762	JUNÍN	TARMA	TARMA	12070102	4 278,70
3763	JUNÍN	TARMA	TARMA	12070103	2 979,21
3764	JUNÍN	TARMA	TARMA	12070104	1 952,49
3765	JUNÍN	TARMA	TARMA	12070105	5 812,36
3766	JUNÍN	TARMA	TARMA	12070106	6 446,01
3767	JUNÍN	TARMA	ACOBAMBA	12070201	2 785,93
3768	JUNÍN	TARMA	ACOBAMBA	12070202	2 798,18
3769	JUNÍN	TARMA	ACOBAMBA	12070203	2 168,07
3770	JUNÍN	TARMA	ACOBAMBA	12070204	620,42
3771	JUNÍN	TARMA	ACOBAMBA	12070205	2 345,44
3772	JUNÍN	TARMA	HUARICOLCA	12070301	8 593,89
3773	JUNÍN	TARMA	HUARICOLCA	12070302	1 365,35
3774	JUNÍN	TARMA	HUARICOLCA	12070303	1 497,25
3775	JUNÍN	TARMA	HUARICOLCA	12070304	5 008,03
3776	JUNÍN	TARMA	HUASAHUASI	12070401	8 973,73
3777	JUNÍN	TARMA	HUASAHUASI	12070402	5 010,27
3778	JUNÍN	TARMA	HUASAHUASI	12070403	19 226,60
3779	JUNÍN	TARMA	HUASAHUASI	12070404	22 394,99
3780	JUNÍN	TARMA	HUASAHUASI	12070405	3 561,84
3781	JUNÍN	TARMA	HUASAHUASI	12070406	4 523,07
3782	JUNÍN	TARMA	LA UNIÓN	12070501	7 165,18
3783	JUNÍN	TARMA	LA UNIÓN	12070502	2 921,30
3784	JUNÍN	TARMA	LA UNIÓN	12070503	4 063,76
3785	JUNÍN	TARMA	LA UNIÓN	12070504	997,05
3786	JUNÍN	TARMA	PALCA	12070601	10 603,30
3787	JUNÍN	TARMA	PALCA	12070602	8 472,99
3788	JUNÍN	TARMA	PALCA	12070603	4 388,93
3789	JUNÍN	TARMA	PALCA	12070604	3 567,87
3790	JUNÍN	TARMA	PALCAMAYO	12070701	9 357,62
3791	JUNÍN	TARMA	PALCAMAYO	12070702	4 820,29
3792	JUNÍN	TARMA	PALCAMAYO	12070703	2 599,62
3793	JUNÍN	TARMA	SAN PEDRO DE CAJAS	12070801	8 231,97



	Departamento	Provincia	Distrito	Sector Estadístico Agropecuario (SEA)	Cod. SEA	ha SEA
3794	JUNÍN	TARMA	SAN PEDRO DE CAJAS	YANEC	12070802	19 767,81
3795	JUNÍN	TARMA	SAN PEDRO DE CAJAS	SAN PEDRO DE CAJAS	12070803	23 202,54
3796	JUNÍN	TARMA	TAPO	PURUHUARACRA	12070901	1 165,54
3797	JUNÍN	TARMA	TAPO	PAUCARMARCA	12070902	5 126,07
3798	JUNÍN	TARMA	TAPO	PUEBLO NUEVO TAPO	12070903	6 165,77
3799	JUNÍN	TARMA	TAPO	YAROCA	12070904	6 645,93
3800	JUNÍN	TARMA	TAPO	YURACMAYO-PACCHAC	12070905	2 391,52
3801	JUNÍN	YAULI	LA OROYA	MACO	12080101	19 579,76
3802	JUNÍN	YAULI	LA OROYA	LA OROYA	12080102	10 573,41
3803	JUNÍN	YAULI	LA OROYA	HUARI	12080103	7 836,11
3804	JUNÍN	YAULI	CHACAPALPA	HUAYNACANCHA	12080201	6 349,07
3805	JUNÍN	YAULI	CHACAPALPA	HUASHAPAMPA	12080202	5 136,37
3806	JUNÍN	YAULI	CHACAPALPA	CHACAPALPA	12080203	7 116,62
3807	JUNÍN	YAULI	HUAY-HUAY	COLPA	12080301	19 304,92
3808	JUNÍN	YAULI	MARCAPOMACOCHA	HUAY-HUAY	12080401	88 332,71
3809	JUNÍN	YAULI	MOROCOCHA	MARCAPOMACOCHA	12080501	26 480,15
3810	JUNÍN	YAULI	PACCHA	MOROCOCHA	12080601	32 270,66
3811	JUNÍN	YAULI	SANTA BARBARA DE CARHUACAYAN	PACCHA	12080701	68 032,29
3812	JUNÍN	YAULI	SANTA ROSA DE SACCO	SANTA BARBARA DE CARHUACAYAN	12080801	10 028,91
3813	JUNÍN	YAULI	SUITUCANCHA	SANTA ROSA DE SACCO	12080901	21 533,90
3814	JUNÍN	YAULI	YAULI	SUITUCANCHA	12081001	41 060,13
3815	JUNÍN	CHUPACA	CHUPACA	YAULI	12090101	381,69
3816	JUNÍN	CHUPACA	CHUPACA	PINCHA	12090102	562,28
3817	JUNÍN	CHUPACA	CHUPACA	LA PERLA	12090103	805,35
3818	JUNÍN	CHUPACA	CHUPACA	VISTA ALEGRE	12090104	309,19
3819	JUNÍN	CHUPACA	AHUAC	SAN JUAN	12090201	4 113,62
3820	JUNÍN	CHUPACA	AHUAC	ÑAHUINPUQUIO-HUARISCA	12090202	727,54
3821	JUNÍN	CHUPACA	AHUAC	ANTA-ACO	12090203	282,44
3822	JUNÍN	CHUPACA	AHUAC	AMARUCANCHA-INCAPILATANA	12090204	403,20
3823	JUNÍN	CHUPACA	AHUAC	TUCUACHANA-CUSHIPAMPA	12090205	1 676,59
3824	JUNÍN	CHUPACA	CHONGOS BAJO	ANDAMARCA-NINANYA	12090301	794,14
3825	JUNÍN	CHUPACA	CHONGOS BAJO	PEULANGAYO	12090302	7 547,34
3826	JUNÍN	CHUPACA	CHONGOS BAJO	PUMPUNYA	12090303	1 287,89
3827	JUNÍN	CHUPACA	HUACHAC	PALIAS	12090401	882,09
3828	JUNÍN	CHUPACA	HUACHAC	HUACHAC-MARCATUNA	12090402	658,23
3829	JUNÍN	CHUPACA	HUACHAC	HUAYAO	12090403	503,89
3830	JUNÍN	CHUPACA	HUACHAC	ANTAPAMPA	12090404	341,28
3831	JUNÍN	CHUPACA	HUAMANCACA CHICO	CHALHUAS	12090501	395,65
3832	JUNÍN	CHUPACA	HUAMANCACA CHICO	LA TOMA-AURORA	12090502	704,43
3833	JUNÍN	CHUPACA	SAN JUAN DE ISCOS	LA VICTORIA	12090601	431,54
3834	JUNÍN	CHUPACA	SAN JUAN DE ISCOS	YANAMARCA	12090602	485,62
3835	JUNÍN	CHUPACA	SAN JUAN DE ISCOS	CHAUPIMARCA-PATARCOCHA	12090603	1 711,43
3836	JUNÍN	CHUPACA	SAN JUAN DE JARPA	TINYARI CHICO-TINYARI GRANDE	12090701	727,27
3837	JUNÍN	CHUPACA	SAN JUAN DE JARPA	MISQUIPATA	12090702	2 744,98
3838	JUNÍN	CHUPACA	SAN JUAN DE JARPA	ACAC-BELLAVISTA	12090703	6 763,02
3839	JUNÍN	CHUPACA	SAN JUAN DE JARPA	JARPA	12090704	3 362,08
3840	JUNÍN	CHUPACA	TRES DE DICIEMBRE	SHICUY	12090801	657,42
3841	JUNÍN	CHUPACA	TRES DE DICIEMBRE	SAN ISIDRO	12090802	518,68
3842	JUNÍN	CHUPACA	YANACANCHA	CHURAMPI	12090901	57 450,68
3843	JUNÍN	CHUPACA	YANACANCHA	HUASCAR	12090902	12 661,56
3844	JUNÍN	CHUPACA	YANACANCHA	YANACANCHA	12090903	5 585,53
3843	LA LIBERTAD	TRUJILLO	TRUJILLO	ACHIPAMPA	13010101	1 619,64
3844	LA LIBERTAD	TRUJILLO	TRUJILLO	PUQUIO BAJO	13010102	2 204,00
3845	LA LIBERTAD	TRUJILLO	EL PORVENIR	SANTA ROSA	13010200	3 839,09
3846	LA LIBERTAD	TRUJILLO	FLORENCIA DE MORA		13010300	250,86
3847	LA LIBERTAD	TRUJILLO	HUANCHACO	VALDIVIA SANTA MARIA	13010401	30 088,81
3848	LA LIBERTAD	TRUJILLO	HUANCHACO	LOS COMUNES	13010402	1 540,50
3849	LA LIBERTAD	TRUJILLO	LA ESPERANZA		13010500	2 112,54
3850	LA LIBERTAD	TRUJILLO	LAREDO	WICHANZAO	13010601	1 588,48
3851	LA LIBERTAD	TRUJILLO	LAREDO	EL MORO	13010602	8 271,23
3852	LA LIBERTAD	TRUJILLO	LAREDO	QUIRIHUAC	13010603	27 573,51
3853	LA LIBERTAD	TRUJILLO	LAREDO	SANTO DOMINGO	13010604	9 657,05
3854	LA LIBERTAD	TRUJILLO	LAREDO	ESPINO LIMÓN	13010605	2 148,77
3855	LA LIBERTAD	TRUJILLO	MOCHE	SUN-LA GENERAL	13010701	1 277,51
3856	LA LIBERTAD	TRUJILLO	MOCHE	CHOC-CHOC -TOMAS ALTAS	13010702	1 542,18
3857	LA LIBERTAD	TRUJILLO	POROTO	SHIRAN	13010801	4 263,86
3858	LA LIBERTAD	TRUJILLO	POROTO	POROTO	13010802	3 087,90
3859	LA LIBERTAD	TRUJILLO	POROTO	MOCHAL	13010803	7 681,62
3860	LA LIBERTAD	TRUJILLO	SALAVERRY	SALAVERRY	13010901	2 433,57
3861	LA LIBERTAD	TRUJILLO	SALAVERRY	ALTO SALAVERRY	13010902	26 416,13
3862	LA LIBERTAD	TRUJILLO	SIMBAL	COLLAMBAY	13011001	26 916,93
3863	LA LIBERTAD	TRUJILLO	SIMBAL	SIMBAL	13011002	11 953,37
3864	LA LIBERTAD	TRUJILLO	VÍCTOR LARCO HERRERA	LA ENCALADA	13011101	439,61
3865	LA LIBERTAD	TRUJILLO	VÍCTOR LARCO HERRERA	BOCANA	13011102	745,33
3866	LA LIBERTAD	ASCOPE	ASCOPE	ASCOPE	13020101	27 292,89



	Departamento	Provincia	Distrito	Sector Estadístico Agropecuario (SEA)	Cod. SEA	ha SEA
3867	LA LIBERTAD	ASCOPE	ASCOPE	CASA GRANDE	13020102	2 484,90
3868	LA LIBERTAD	ASCOPE	CHICAMA	QUEMAZON	13020201	50 706,06
3869	LA LIBERTAD	ASCOPE	CHICAMA	CHICAMA	13020202	32 554,34
3870	LA LIBERTAD	ASCOPE	CHICAMA	CASA GRANDE	13020203	6 445,93
3871	LA LIBERTAD	ASCOPE	CHOCOPE	CASA GRANDE	13020301	7 012,43
3872	LA LIBERTAD	ASCOPE	CHOCOPE	CAREAGA	13020302	825,37
3873	LA LIBERTAD	ASCOPE	CHOCOPE	MOLINO DE CAJANLEQUE	13020303	2 071,17
3874	LA LIBERTAD	ASCOPE	MAGDALENA DE CAO	MAGDALENA DE CAO	13020401	8 291,79
3875	LA LIBERTAD	ASCOPE	MAGDALENA DE CAO	CASA GRANDE	13020402	4 373,02
3876	LA LIBERTAD	ASCOPE	MAGDALENA DE CAO	CARTAVIO	13020403	3 376,19
3877	LA LIBERTAD	ASCOPE	PAIJAN	CHUIN	13020501	3 707,21
3878	LA LIBERTAD	ASCOPE	PAIJAN	CASA GRANDE	13020502	1 518,64
3879	LA LIBERTAD	ASCOPE	PAIJAN	PAIJAN	13020503	2 982,59
3880	LA LIBERTAD	ASCOPE	RAZURI	RAZURI	13020601	19 353,86
3881	LA LIBERTAD	ASCOPE	RAZURI	LA PAMPA	13020602	11 700,24
3882	LA LIBERTAD	ASCOPE	SANTIAGO DE CAO	CARTAVIO	13020701	6 248,37
3883	LA LIBERTAD	ASCOPE	SANTIAGO DE CAO	CHIQUITOY	13020702	4 298,13
3884	LA LIBERTAD	ASCOPE	SANTIAGO DE CAO	SANTIAGO DE CAO	13020703	1 284,99
3885	LA LIBERTAD	ASCOPE	SANTIAGO DE CAO	SAN JOSÉ	13020704	1 770,43
3886	LA LIBERTAD	ASCOPE	CASA GRANDE	MOCAN	13020801	53 279,36
3887	LA LIBERTAD	ASCOPE	CASA GRANDE	CASA GRANDE	13020802	12 637,86
3888	LA LIBERTAD	BOLÍVAR	BOLÍVAR	BOLÍVAR	13030101	21 943,28
3889	LA LIBERTAD	BOLÍVAR	BOLÍVAR	SUNDIA	13030102	31 592,21
3890	LA LIBERTAD	BOLÍVAR	BOLÍVAR	YALEN	13030103	20 172,77
3891	LA LIBERTAD	BOLÍVAR	BAMBAMARCA	BAMBAMARCA	13030201	5 499,46
3892	LA LIBERTAD	BOLÍVAR	BAMBAMARCA	HUAPSHA	13030202	6 198,27
3893	LA LIBERTAD	BOLÍVAR	BAMBAMARCA	TRIGOBAMBA	13030203	4 752,03
3894	LA LIBERTAD	BOLÍVAR	CONDORMARCA	CAPELLANIA	13030301	8 399,82
3895	LA LIBERTAD	BOLÍVAR	CONDORMARCA	CONDORMARCA	13030302	12 433,23
3896	LA LIBERTAD	BOLÍVAR	CONDORMARCA	SAN AGUSTÍN DE CHUQUIQUE	13030303	11 552,61
3897	LA LIBERTAD	BOLÍVAR	LONGOTEA	SAN VICENTE	13030401	11 947,23
3898	LA LIBERTAD	BOLÍVAR	LONGOTEA	LONGOTEA	13030402	6 972,43
3899	LA LIBERTAD	BOLÍVAR	UCHUMARCA	PUSAC	13030501	9 487,52
3900	LA LIBERTAD	BOLÍVAR	UCHUMARCA	UCHUMARCA	13030502	7 141,17
3901	LA LIBERTAD	BOLÍVAR	UCHUMARCA	SANTA LUISA	13030503	5 503,35
3902	LA LIBERTAD	BOLÍVAR	UCUNCHA	SAN ISIDRO	13030601	3 881,51
3903	LA LIBERTAD	BOLÍVAR	UCUNCHA	UCUNCHA	13030602	6 154,07
3904	LA LIBERTAD	CHEPEN	CHEPEN	LURIFICO	13040101	1 281,46
3905	LA LIBERTAD	CHEPEN	CHEPEN	TALAMBO	13040102	23 620,48
3906	LA LIBERTAD	CHEPEN	CHEPEN	HUABAL-ZAPOTAL	13040103	1 230,60
3907	LA LIBERTAD	CHEPEN	CHEPEN	CHEPEN	13040104	2 715,13
3908	LA LIBERTAD	CHEPEN	PACANGA	CHIMBORAZO	13040201	33 185,55
3909	LA LIBERTAD	CHEPEN	PACANGA	SEBASTOPOL	13040202	18 414,06
3910	LA LIBERTAD	CHEPEN	PACANGA	SAN JOSÉ DE MORO	13040203	2 419,30
3911	LA LIBERTAD	CHEPEN	PACANGA	PACANGA	13040204	4 787,38
3912	LA LIBERTAD	CHEPEN	PUEBLO NUEVO	SAN ISIDRO	13040301	8 095,71
3913	LA LIBERTAD	CHEPEN	PUEBLO NUEVO	PUEBLO NUEVO	13040302	2 382,36
3914	LA LIBERTAD	CHEPEN	PUEBLO NUEVO	GUANABANO	13040303	545,48
3915	LA LIBERTAD	CHEPEN	PUEBLO NUEVO	TAHUANTINSUYO	13040304	15 997,36
3916	LA LIBERTAD	JULCAN	JULCAN	JULCAN	13050101	2 235,80
3917	LA LIBERTAD	JULCAN	JULCAN	SAN VICENTE	13050102	2 418,04
3918	LA LIBERTAD	JULCAN	JULCAN	CHUGURPAMPA	13050103	5 817,25
3919	LA LIBERTAD	JULCAN	JULCAN	CARRAPALDAY ALTO	13050104	4 126,82
3920	LA LIBERTAD	JULCAN	JULCAN	PARUQUE BAJO	13050105	4 452,64
3921	LA LIBERTAD	JULCAN	JULCAN	SAN AGUSTÍN DE CANDUALL	13050106	3 743,90
3922	LA LIBERTAD	JULCAN	CALAMARCA	SICCHAL	13050201	2 684,68
3923	LA LIBERTAD	JULCAN	CALAMARCA	CHAZCA	13050202	5 675,52
3924	LA LIBERTAD	JULCAN	CALAMARCA	SEGUNDO ISMAEL	13050203	3 638,94
3925	LA LIBERTAD	JULCAN	CALAMARCA	BELLA UNIÓN	13050204	3 462,28
3926	LA LIBERTAD	JULCAN	CALAMARCA	CALAMARCA	13050205	2 984,17
3927	LA LIBERTAD	JULCAN	CALAMARCA	LAS CAPILLAS	13050206	2 463,07
3928	LA LIBERTAD	JULCAN	CARABAMBA	SAN JOSÉ DE ZALO BAJO	13050301	3 046,90
3929	LA LIBERTAD	JULCAN	CARABAMBA	CARABAMBA	13050302	5 121,23
3930	LA LIBERTAD	JULCAN	CARABAMBA	SAN ISIDRO	13050303	12 500,11
3931	LA LIBERTAD	JULCAN	CARABAMBA	SANTA CRUZ	13050304	2 779,89
3932	LA LIBERTAD	JULCAN	HUASO	HUASO	13050401	5 732,41
3933	LA LIBERTAD	JULCAN	HUASO	CHINCHIVARA	13050402	6 417,50
3934	LA LIBERTAD	JULCAN	HUASO	UNINGAMBAL	13050403	12 614,37
3935	LA LIBERTAD	JULCAN	HUASO	CANRAZ	13050404	19 140,98
3936	LA LIBERTAD	OTUZCO	OTUZCO	TÚPAC AMARU	13060101	13 653,58
3937	LA LIBERTAD	OTUZCO	OTUZCO	PANGO	13060102	6 908,75
3938	LA LIBERTAD	OTUZCO	OTUZCO	SANTA ROSA	13060103	4 346,19
3939	LA LIBERTAD	OTUZCO	OTUZCO	ALLACDAY	13060104	878,77
3940	LA LIBERTAD	OTUZCO	OTUZCO	SANCHIQUE	13060105	6 482,31
3941	LA LIBERTAD	OTUZCO	OTUZCO	PACHIN ALTO	13060106	7 947,18
3942	LA LIBERTAD	OTUZCO	AGALLPAMPA	LA MORADA	13060201	3 895,28
3943	LA LIBERTAD	OTUZCO	AGALLPAMPA	EL PROGRESO SAN AGUSTÍN	13060202	12 444,52





	Departamento	Provincia	Distrito	Sector Estadístico Agropecuario (SEA)	Cod. SEA	ha SEA
3944	LA LIBERTAD	OTUZCO	AGALLPAMPA	EL PARAISO	13060203	5 307,01
3945	LA LIBERTAD	OTUZCO	AGALLPAMPA	LA FLORIDA	13060204	4 199,30
3946	LA LIBERTAD	OTUZCO	CHARAT	CALLANCAS	13060401	4 059,04
3947	LA LIBERTAD	OTUZCO	CHARAT	JULGUEDA	13060402	2 525,99
3948	LA LIBERTAD	OTUZCO	HUARANCHAL	MILAGRO	13060501	3 644,64
3949	LA LIBERTAD	OTUZCO	HUARANCHAL	FORTUNA	13060502	5 229,14
3950	LA LIBERTAD	OTUZCO	HUARANCHAL	HUAYOBAMBA	13060503	4 661,36
3951	LA LIBERTAD	OTUZCO	LA CUESTA	CANIAC	13060601	1 908,20
3952	LA LIBERTAD	OTUZCO	LA CUESTA	LA CUESTA	13060602	2 236,90
3953	LA LIBERTAD	OTUZCO	MACHE	LLUIN	13060801	1 595,58
3954	LA LIBERTAD	OTUZCO	MACHE	LA PRIMAVERA	13060802	2 137,13
3955	LA LIBERTAD	OTUZCO	PARANDAY	PARANDAY	13061001	1 282,82
3956	LA LIBERTAD	OTUZCO	PARANDAY	PAMPAS DE PARANDAY	13061002	933,51
3957	LA LIBERTAD	OTUZCO	SALPO	PURRUPAMPA	13061101	7 584,66
3958	LA LIBERTAD	OTUZCO	SALPO	EL SAUCO	13061102	3 342,32
3959	LA LIBERTAD	OTUZCO	SALPO	SHULGON	13061103	8 630,65
3960	LA LIBERTAD	OTUZCO	SINSICAP	LLAGUEN	13061301	16 726,31
3961	LA LIBERTAD	OTUZCO	SINSICAP	SAN IGNACIO	13061302	8 844,09
3962	LA LIBERTAD	OTUZCO	SINSICAP	SINSICAP	13061303	5 382,00
3963	LA LIBERTAD	OTUZCO	SINSICAP	PARRAPOS	13061304	14 421,58
3964	LA LIBERTAD	OTUZCO	USQUIL	HUACAMOCHAL	13061401	18 976,28
3965	LA LIBERTAD	OTUZCO	USQUIL	SATAPAMPA	13061402	10 651,48
3966	LA LIBERTAD	OTUZCO	USQUIL	BARRO NEGRO	13061403	4 800,02
3967	LA LIBERTAD	OTUZCO	USQUIL	LA PAMPA	13061404	5 522,95
3968	LA LIBERTAD	OTUZCO	USQUIL	CUYUCHUGO	13061405	6 805,98
3969	LA LIBERTAD	PACASMAYO	SAN PEDRO DE LLOC	MASANCA	13070101	1 715,94
3970	LA LIBERTAD	PACASMAYO	SAN PEDRO DE LLOC	SAN PEDRO DE LLOC	13070102	37 157,85
3971	LA LIBERTAD	PACASMAYO	SAN PEDRO DE LLOC	SAN DEMETRIO	13070103	26 393,59
3972	LA LIBERTAD	PACASMAYO	SAN PEDRO DE LLOC	HORNITO	13070104	2 963,35
3973	LA LIBERTAD	PACASMAYO	GUADALUPE	FACLO CHICO	13070201	8 343,69
3974	LA LIBERTAD	PACASMAYO	GUADALUPE	GUADALUPE	13070202	1 093,67
3975	LA LIBERTAD	PACASMAYO	GUADALUPE	CALERA	13070203	4 570,32
3976	LA LIBERTAD	PACASMAYO	GUADALUPE	LIMONCARRO	13070204	2 728,54
3977	LA LIBERTAD	PACASMAYO	JEQUETEPEQUE	SANTA MARTHA	13070301	1 059,07
3978	LA LIBERTAD	PACASMAYO	JEQUETEPEQUE	LACHE	13070302	1 076,35
3979	LA LIBERTAD	PACASMAYO	JEQUETEPEQUE	JEQUETEPEQUE	13070303	2 735,87
3980	LA LIBERTAD	PACASMAYO	PACASMAYO		13070400	3 448,78
3981	LA LIBERTAD	PACASMAYO	SAN JOSÉ	SAN JOSÉ	13070501	931,52
3982	LA LIBERTAD	PACASMAYO	SAN JOSÉ	CULTAMBO	13070502	1 474,61
3983	LA LIBERTAD	PACASMAYO	SAN JOSÉ	TECAPA	13070503	10 469,35
3984	LA LIBERTAD	PACASMAYO	SAN JOSÉ	COSQUEPON	13070504	3 099,42
3985	LA LIBERTAD	PACASMAYO	SAN JOSÉ	JAGUEY	13070505	1 849,24
3986	LA LIBERTAD	PATAZ	TAYABAMBA	COLLAY	13080101	2 654,68
3987	LA LIBERTAD	PATAZ	TAYABAMBA	CHAQUICOCHA	13080102	8 606,51
3988	LA LIBERTAD	PATAZ	TAYABAMBA	ALLAUCA	13080103	11 300,38
3989	LA LIBERTAD	PATAZ	TAYABAMBA	UCRUMARCA	13080104	11 255,32
3990	LA LIBERTAD	PATAZ	BULDIBUYO	BULDIBUYO	13080201	12 568,52
3991	LA LIBERTAD	PATAZ	BULDIBUYO	AMAIRCA-CARHUASUCCHA	13080202	3 515,92
3992	LA LIBERTAD	PATAZ	BULDIBUYO	LLAMPAO	13080203	6 923,01
3993	LA LIBERTAD	PATAZ	CHILLIA	ALBORADA	13080301	7 611,93
3994	LA LIBERTAD	PATAZ	CHILLIA	COLPABAMBA	13080302	3 496,32
3995	LA LIBERTAD	PATAZ	CHILLIA	NUNAMARCA	13080303	4 665,10
3996	LA LIBERTAD	PATAZ	CHILLIA	CHICCHES	13080304	7 932,77
3997	LA LIBERTAD	PATAZ	CHILLIA	CHINCHOPATA	13080305	7 178,53
3998	LA LIBERTAD	PATAZ	HUANCASPATA	PATRAMARCA	13080401	6 606,14
3999	LA LIBERTAD	PATAZ	HUANCASPATA	PUEBLO LIBRE	13080402	9 742,97
4000	LA LIBERTAD	PATAZ	HUANCASPATA	HUANCASPATA	13080403	7 864,42
4001	LA LIBERTAD	PATAZ	HUAYLILLAS	MACULL	13080501	2 484,25
4002	LA LIBERTAD	PATAZ	HUAYLILLAS	HUALIHUA SARABAMBA	13080502	2 649,69
4003	LA LIBERTAD	PATAZ	HUAYLILLAS	ALIZAR	13080503	4 156,49
4004	LA LIBERTAD	PATAZ	HUAYO	PUCABAMBA	13080601	3 126,83
4005	LA LIBERTAD	PATAZ	HUAYO	DELICIANA	13080602	4 772,92
4006	LA LIBERTAD	PATAZ	HUAYO	AMANGAY	13080603	1 510,88
4007	LA LIBERTAD	PATAZ	HUAYO	USCA	13080604	3 114,10
4008	LA LIBERTAD	PATAZ	ONGON	LA VICTORIA	13080701	30 609,07
4009	LA LIBERTAD	PATAZ	ONGON	ALPACHACA	13080702	37 416,96
4010	LA LIBERTAD	PATAZ	ONGON	SAN FRANCISCO-PAMPAS	13080703	46 657,09
4011	LA LIBERTAD	PATAZ	ONGON	UCTUBAMBA	13080704	16 607,23
4012	LA LIBERTAD	PATAZ	PARCOY	VAQUERIA DE ANDAS	13080801	8 342,18
4013	LA LIBERTAD	PATAZ	PARCOY	ALPAMARCA	13080802	3 759,55
4014	LA LIBERTAD	PATAZ	PARCOY	LUCUMAS	13080803	6 143,25
4015	LA LIBERTAD	PATAZ	PARCOY	LLACUABAMBA	13080804	6 065,86
4016	LA LIBERTAD	PATAZ	PARCOY	PILANCON	13080805	3 479,81
4017	LA LIBERTAD	PATAZ	PATAZ	SANTA CATALINA	13080901	10 625,68
4018	LA LIBERTAD	PATAZ	PATAZ	SANTA ROSA	13080902	12 724,25
4019	LA LIBERTAD	PATAZ	PATAZ	LOS ALISOS	13080903	5 291,95
4020	LA LIBERTAD	PATAZ	PATAZ	VISTA FLORIDA	13080904	7 888,59



	Departamento	Provincia	Distrito	Sector Estadístico Agropecuario (SEA)	Cod. SEA	ha SEA
4021	LA LIBERTAD	PATAZ	PATAZ	VIJUS	13080905	2 805,33
4022	LA LIBERTAD	PATAZ	PIAS	PAMPAMARCA	13081001	7 171,16
4023	LA LIBERTAD	PATAZ	PIAS	CRUZ COLORADA	13081002	23 861,02
4024	LA LIBERTAD	PATAZ	SANTIAGO DE CHALLAS	CHALLAS-FUNDO MIRADOR	13081101	3 428,71
4025	LA LIBERTAD	PATAZ	SANTIAGO DE CHALLAS	PARCOYSILLO-HUAGANTO	13081102	1 910,72
4026	LA LIBERTAD	PATAZ	SANTIAGO DE CHALLAS	LA VICTORIA HUANCHAY	13081103	7 716,79
4027	LA LIBERTAD	PATAZ	TAURIJA	HUANCABAMBA	13081201	8 562,11
4028	LA LIBERTAD	PATAZ	TAURIJA	TAURIJA-HUASHIBAMBA	13081202	4 491,78
4029	LA LIBERTAD	PATAZ	URPAY	MITUBAMBA	13081301	3 710,76
4030	LA LIBERTAD	PATAZ	URPAY	SAYRE NUEVO-SAYRE VIEJO	13081302	6 540,43
4031	LA LIBERTAD	SÁNCHEZ CARRIÓN	HUAMACHUCO	WIRACOCCHAPAMPA	13090101	7 860,78
4032	LA LIBERTAD	SÁNCHEZ CARRIÓN	HUAMACHUCO	SANJAPAMPA	13090102	3 574,43
4033	LA LIBERTAD	SÁNCHEZ CARRIÓN	HUAMACHUCO	PAMPATAC	13090103	1 821,09
4034	LA LIBERTAD	SÁNCHEZ CARRIÓN	HUAMACHUCO	PALLAR BAJO	13090104	4 046,05
4035	LA LIBERTAD	SÁNCHEZ CARRIÓN	HUAMACHUCO	SHIRACMACA	13090105	6 459,87
4036	LA LIBERTAD	SÁNCHEZ CARRIÓN	HUAMACHUCO	YAMOBAMBA	13090106	7 741,46
4037	LA LIBERTAD	SÁNCHEZ CARRIÓN	HUAMACHUCO	LA ARENA	13090107	10 097,15
4038	LA LIBERTAD	SÁNCHEZ CARRIÓN	CHUGAY	UCHUY	13090201	2 697,43
4039	LA LIBERTAD	SÁNCHEZ CARRIÓN	CHUGAY	LLAMAN	13090202	6 143,84
4040	LA LIBERTAD	SÁNCHEZ CARRIÓN	CHUGAY	CHUGAY	13090203	12 331,85
4041	LA LIBERTAD	SÁNCHEZ CARRIÓN	CHUGAY	HUAGUIL	13090204	5 468,70
4042	LA LIBERTAD	SÁNCHEZ CARRIÓN	CHUGAY	HUAYCHO	13090205	7 025,92
4043	LA LIBERTAD	SÁNCHEZ CARRIÓN	CHUGAY	COCHABAMBA	13090206	5 702,81
4044	LA LIBERTAD	SÁNCHEZ CARRIÓN	CHUGAY	ESPINO	13090207	2 376,96
4045	LA LIBERTAD	SÁNCHEZ CARRIÓN	COCHORCO	MOLINO VIEJO	13090301	2 268,12
4046	LA LIBERTAD	SÁNCHEZ CARRIÓN	COCHORCO	SAN ANTONIO	13090302	6 893,90
4047	LA LIBERTAD	SÁNCHEZ CARRIÓN	COCHORCO	ARICAPAMPA	13090303	4 290,26
4048	LA LIBERTAD	SÁNCHEZ CARRIÓN	COCHORCO	CACHIMARCA	13090304	11 242,05
4049	LA LIBERTAD	SÁNCHEZ CARRIÓN	COCHORCO	PAMPAMARCA	13090305	1 590,12
4050	LA LIBERTAD	SÁNCHEZ CARRIÓN	CURGOS	CALVARIO	13090401	4 586,54
4051	LA LIBERTAD	SÁNCHEZ CARRIÓN	CURGOS	HUAYLLAGUAL	13090402	3 168,51
4052	LA LIBERTAD	SÁNCHEZ CARRIÓN	CURGOS	CURGOS	13090403	2 084,33
4053	LA LIBERTAD	SÁNCHEZ CARRIÓN	MARCABAL	MARCABAL	13090501	3 689,58
4054	LA LIBERTAD	SÁNCHEZ CARRIÓN	MARCABAL	AGOCASA	13090502	6 716,39
4055	LA LIBERTAD	SÁNCHEZ CARRIÓN	MARCABAL	FUSTAN ALTO	13090503	4 051,41
4056	LA LIBERTAD	SÁNCHEZ CARRIÓN	MARCABAL	LA PAUCA	13090504	6 131,81
4057	LA LIBERTAD	SÁNCHEZ CARRIÓN	MARCABAL	CHAQUILBAMBA	13090505	2 974,59
4058	LA LIBERTAD	SÁNCHEZ CARRIÓN	SANAGORAN	VENANAS	13090601	3 169,80
4059	LA LIBERTAD	SÁNCHEZ CARRIÓN	SANAGORAN	SANAGORAN	13090602	5 308,45
4060	LA LIBERTAD	SÁNCHEZ CARRIÓN	SANAGORAN	HUALAGOSDAY	13090603	5 882,62
4061	LA LIBERTAD	SÁNCHEZ CARRIÓN	SANAGORAN	CARACMACA	13090604	2 621,82
4062	LA LIBERTAD	SÁNCHEZ CARRIÓN	SANAGORAN	CUSHURO	13090605	9 120,16
4063	LA LIBERTAD	SÁNCHEZ CARRIÓN	SANAGORAN	CHUYUGUAL	13090606	7 631,61
4064	LA LIBERTAD	SÁNCHEZ CARRIÓN	SARIN	CERPAQUINO	13090701	10 269,37
4065	LA LIBERTAD	SÁNCHEZ CARRIÓN	SARIN	SARIN	13090702	4 240,67
4066	LA LIBERTAD	SÁNCHEZ CARRIÓN	SARIN	CEBADAPAMPA	13090703	9 423,65
4067	LA LIBERTAD	SÁNCHEZ CARRIÓN	SARIN	COCHAS	13090704	9 654,64
4068	LA LIBERTAD	SÁNCHEZ CARRIÓN	SARTIMBAMBA	SAN ALFONSO	13090801	4 070,53
4069	LA LIBERTAD	SÁNCHEZ CARRIÓN	SARTIMBAMBA	PUEBLO LIBRE	13090802	14 687,97
4070	LA LIBERTAD	SÁNCHEZ CARRIÓN	SARTIMBAMBA	LOS TAYOS	13090803	4 212,46
4071	LA LIBERTAD	SÁNCHEZ CARRIÓN	SARTIMBAMBA	LA JALCA	13090804	4 283,99
4072	LA LIBERTAD	SÁNCHEZ CARRIÓN	SARTIMBAMBA	SARTIMBAMBA	13090805	3 731,67
4073	LA LIBERTAD	SÁNCHEZ CARRIÓN	SARTIMBAMBA	SAN FELIPE II	13090806	3 582,82
4074	LA LIBERTAD	SÁNCHEZ CARRIÓN	SARTIMBAMBA	MARCABAL GRANDE	13090807	5 230,82
4075	LA LIBERTAD	SANTIAGO DE CHUCO	SANTIAGO DE CHUCO	SURUVARA	13100101	16 153,09
4076	LA LIBERTAD	SANTIAGO DE CHUCO	SANTIAGO DE CHUCO	CARPABAMBA	13100102	24 260,87
4077	LA LIBERTAD	SANTIAGO DE CHUCO	SANTIAGO DE CHUCO	SANTA CRUZ DE CHUNA	13100103	6 233,17
4078	LA LIBERTAD	SANTIAGO DE CHUCO	SANTIAGO DE CHUCO	CALIPUY	13100104	10 060,83
4079	LA LIBERTAD	SANTIAGO DE CHUCO	SANTIAGO DE CHUCO	EL SAYLE	13100105	39 653,65
4080	LA LIBERTAD	SANTIAGO DE CHUCO	SANTIAGO DE CHUCO	LAS DELICIAS	13100106	11 727,02
4081	LA LIBERTAD	SANTIAGO DE CHUCO	ANGASMARCA	TAMBOPAMPAMARCA-MOLLEPAMPA	13100201	4 340,73
4082	LA LIBERTAD	SANTIAGO DE CHUCO	ANGASMARCA	QUILLUPAMPA	13100202	5 496,81
4083	LA LIBERTAD	SANTIAGO DE CHUCO	ANGASMARCA	COLPA SECA-CRUZ PAMPA	13100203	2 162,27
4084	LA LIBERTAD	SANTIAGO DE CHUCO	ANGASMARCA	LAS MANZANAS-CHUSGON	13100204	643,45
4085	LA LIBERTAD	SANTIAGO DE CHUCO	ANGASMARCA	HUACASCORRAL-INGACORRAL	13100205	2 393,72
4086	LA LIBERTAD	SANTIAGO DE CHUCO	CACHICADAN	CANDUGURAN	13100301	6 273,95
4087	LA LIBERTAD	SANTIAGO DE CHUCO	CACHICADAN	INGACORRAL	13100302	8 051,61
4088	LA LIBERTAD	SANTIAGO DE CHUCO	CACHICADAN	SAN MARTIN	13100303	9 679,16
4089	LA LIBERTAD	SANTIAGO DE CHUCO	CACHICADAN	LA VICTORIA	13100304	3 036,34
4090	LA LIBERTAD	SANTIAGO DE CHUCO	MOLLEBAMBA	TULPO-MIRAFLORES	13100401	4 140,28
4091	LA LIBERTAD	SANTIAGO DE CHUCO	MOLLEBAMBA	MOLLEBAMBA	13100402	1 290,25
4092	LA LIBERTAD	SANTIAGO DE CHUCO	MOLLEBAMBA	NAMOVAL PISCOCHACA	13100403	1 512,33
4093	LA LIBERTAD	SANTIAGO DE CHUCO	MOLLEPATA	OROCULLAY-COCHAMARCA	13100501	3 233,18
4094	LA LIBERTAD	SANTIAGO DE CHUCO	MOLLEPATA	HUARANA-LA YEGUADA	13100502	1 783,82
4095	LA LIBERTAD	SANTIAGO DE CHUCO	MOLLEPATA	SUCCHA-EL ALTO MOLLEPATA	13100503	1 894,92
4096	LA LIBERTAD	SANTIAGO DE CHUCO	QUIRUVILCA	QUIRUVILCA	13100601	16 876,06
4097	LA LIBERTAD	SANTIAGO DE CHUCO	QUIRUVILCA	SAN JOSÉ DE PORCON	13100602	7 710,25



	Departamento	Provincia	Distrito	Sector Estadístico Agropecuario (SEA)	Cod. SEA	ha SEA
4098	LA LIBERTAD	SANTIAGO DE CHUCO	QUIRUVILCA	LLARAY	13100603	4 366,51
4099	LA LIBERTAD	SANTIAGO DE CHUCO	QUIRUVILCA	EL HOSPITAL	13100604	5 580,36
4100	LA LIBERTAD	SANTIAGO DE CHUCO	QUIRUVILCA	TÚPAC AMARU	13100605	5 573,17
4101	LA LIBERTAD	SANTIAGO DE CHUCO	QUIRUVILCA	LA CONSTANCIA	13100606	15 370,71
4102	LA LIBERTAD	SANTIAGO DE CHUCO	SANTA CRUZ DE CHUCA	CHUCA	13100701	1 074,32
4103	LA LIBERTAD	SANTIAGO DE CHUCO	SANTA CRUZ DE CHUCA	ALGALLAMA	13100702	4 190,49
4104	LA LIBERTAD	SANTIAGO DE CHUCO	SANTA CRUZ DE CHUCA	CASHAN	13100703	3 712,42
4105	LA LIBERTAD	SANTIAGO DE CHUCO	SANTA CRUZ DE CHUCA	LOS ÁNGELES	13100704	7 376,12
4106	LA LIBERTAD	SANTIAGO DE CHUCO	SITABAMBA	HUAYOBAL-PAYURIS	13100801	4 132,12
4107	LA LIBERTAD	SANTIAGO DE CHUCO	SITABAMBA	HUANCABAMBA-ÚCHUBAMBA	13100802	6 641,09
4108	LA LIBERTAD	SANTIAGO DE CHUCO	SITABAMBA	LA UNION-PARASIBE	13100803	1 720,61
4109	LA LIBERTAD	SANTIAGO DE CHUCO	SITABAMBA	CHAGABARA-ACHIRAS	13100804	3 371,10
4110	LA LIBERTAD	SANTIAGO DE CHUCO	SITABAMBA	PIJOBAMBA-VILCABAMBA	13100805	15 655,29
4111	LA LIBERTAD	GRAN CHIMÚ	CASCAS	CASCAS	13110101	8 997,32
4112	LA LIBERTAD	GRAN CHIMÚ	CASCAS	EL CHORRILLO	13110102	6 389,35
4113	LA LIBERTAD	GRAN CHIMÚ	CASCAS	SAN FELIPE	13110103	7 804,44
4114	LA LIBERTAD	GRAN CHIMÚ	CASCAS	JOLLUCO	13110104	7 375,56
4115	LA LIBERTAD	GRAN CHIMÚ	CASCAS	PAMPAS DE CHEPATE	13110105	7 816,69
4116	LA LIBERTAD	GRAN CHIMÚ	CASCAS	PUENTE OCHAPE	13110106	8 303,52
4117	LA LIBERTAD	GRAN CHIMÚ	LUCMA	CHUQUILLANQUI	13110201	12 830,57
4118	LA LIBERTAD	GRAN CHIMÚ	LUCMA	LUCMA	13110202	7 166,92
4119	LA LIBERTAD	GRAN CHIMÚ	LUCMA	RECUAYCITO	13110203	3 931,96
4120	LA LIBERTAD	GRAN CHIMÚ	LUCMA	HUACHACUAL	13110204	4 841,77
4121	LA LIBERTAD	GRAN CHIMÚ	MARMOT	HUANCAY	13110301	15 145,46
4122	LA LIBERTAD	GRAN CHIMÚ	MARMOT	CORMOT	13110302	9 525,65
4123	LA LIBERTAD	GRAN CHIMÚ	MARMOT	COMPIN	13110303	5 355,01
4124	LA LIBERTAD	GRAN CHIMÚ	SAYAPULLO	COLPA	13110401	11 235,55
4125	LA LIBERTAD	GRAN CHIMÚ	SAYAPULLO	SACHA GRANDE	13110402	3 199,54
4126	LA LIBERTAD	GRAN CHIMÚ	SAYAPULLO	SAYAPULLO	13110403	6 607,36
4127	LA LIBERTAD	GRAN CHIMÚ	SAYAPULLO	EL PORVENIR	13110404	2 417,12
4128	LA LIBERTAD	VIRU	VIRU	QUENETO	13120101	41 126,57
4129	LA LIBERTAD	VIRU	VIRU	HUACAPONGO	13120102	14 135,18
4130	LA LIBERTAD	VIRU	VIRU	CHOLOQUE	13120103	4 128,30
4131	LA LIBERTAD	VIRU	VIRU	ZARAQUE	13120104	4 220,83
4132	LA LIBERTAD	VIRU	VIRU	SAN JOSÉ	13120105	6 096,72
4133	LA LIBERTAD	VIRU	VIRU	COMPOSITAN	13120106	6 518,27
4134	LA LIBERTAD	VIRU	VIRU	CANAL RAMOS	13120107	2 653,49
4135	LA LIBERTAD	VIRU	VIRU	EL CERRITO	13120108	469,89
4136	LA LIBERTAD	VIRU	VIRU	HUANCQUITO BAJO	13120109	677,38
4137	LA LIBERTAD	VIRU	VIRU	LOS PAPAYOS	13120110	963,92
4138	LA LIBERTAD	VIRU	VIRU	EL CARMELO	13120111	2 611,90
4139	LA LIBERTAD	VIRU	VIRU	SANTA ELENA	13120112	4 505,64
4140	LA LIBERTAD	VIRU	VIRU	PUR-PUR	13120113	9 341,10
4141	LA LIBERTAD	VIRU	VIRU	SAN IDELFONSO	13120114	3 615,50
4142	LA LIBERTAD	VIRU	VIRU	SANTA CLARA	13120115	2 264,61
4143	LA LIBERTAD	VIRU	VIRU	HUANCACO	13120116	5 167,12
4144	LA LIBERTAD	VIRU	CHAO	BUENA VISTA LATERAL 6	13120201	3 965,87
4145	LA LIBERTAD	VIRU	CHAO	CHOROBAL	13120202	29 522,65
4146	LA LIBERTAD	VIRU	CHAO	HUAMANZAÑA	13120203	22 797,75
4147	LA LIBERTAD	VIRU	CHAO	TANGUCHE	13120204	75 200,62
4148	LA LIBERTAD	VIRU	CHAO	SAN CARLOS LATERAL ÁREA NUEVA	13120205	13 342,54
4149	LA LIBERTAD	VIRU	CHAO	EL TIZAL LATERAL 5B	13120206	15 583,56
4150	LA LIBERTAD	VIRU	CHAO	YACUYMINKA	13120207	4 125,29
4151	LA LIBERTAD	VIRU	CHAO	EL INCA LATERAL 5A	13120208	1 290,68
4152	LA LIBERTAD	VIRU	CHAO	LATERAL 4	13120209	1 569,60
4153	LA LIBERTAD	VIRU	GUADALUPITO	HUACACORRAL	13120301	27 101,32
4154	LA LIBERTAD	VIRU	GUADALUPITO	CAMPO NUEVO	13120302	13 611,63
4155	LA LIBERTAD	VIRU	GUADALUPITO	CANAL ALTO	13120303	1 009,86
4156	LA LIBERTAD	VIRU	GUADALUPITO	CANAL BAJO	13120304	710,06
4157	LA LIBERTAD	VIRU	GUADALUPITO	UREÑA	13120305	273,42
4156	LAMBAYEQUE	CHICLAYO	CHICLAYO	TOCNOPE	14010101	1 155,52
4157	LAMBAYEQUE	CHICLAYO	CHICLAYO	COFRADIA	14010102	231,42
4158	LAMBAYEQUE	CHICLAYO	CHICLAYO	SAMAN	14010103	1 386,71
4159	LAMBAYEQUE	CHICLAYO	CHICLAYO	PULEN	14010104	1 943,17
4160	LAMBAYEQUE	CHICLAYO	CHONGOYAPE	CHAPARRY	14010201	12 333,17
4161	LAMBAYEQUE	CHICLAYO	CHONGOYAPE	PAMPAS DE CHAPARRY	14010202	18 049,28
4162	LAMBAYEQUE	CHICLAYO	CHONGOYAPE	OVERAZAL	14010203	4 569,45
4163	LAMBAYEQUE	CHICLAYO	CHONGOYAPE	PAREDONES	14010204	2 166,78
4164	LAMBAYEQUE	CHICLAYO	CHONGOYAPE	JUANA RIOS	14010205	2 374,05
4165	LAMBAYEQUE	CHICLAYO	CHONGOYAPE	TINAJONES	14010206	4 956,68
4166	LAMBAYEQUE	CHICLAYO	CHONGOYAPE	CHONGOYAPE	14010207	802,53
4167	LAMBAYEQUE	CHICLAYO	CHONGOYAPE	HUACABLANCA	14010208	4 754,14
4168	LAMBAYEQUE	CHICLAYO	CHONGOYAPE	TABLAZOS	14010209	2 741,76
4169	LAMBAYEQUE	CHICLAYO	CHONGOYAPE	LA MONTERIA	14010210	3 281,66
4170	LAMBAYEQUE	CHICLAYO	CHONGOYAPE	PAMPAGRANDE	14010211	8 660,34
4171	LAMBAYEQUE	CHICLAYO	CHONGOYAPE	CUCULI	14010212	7 431,86
4172	LAMBAYEQUE	CHICLAYO	ETEN	CANAL PRINCIPAL	14010301	1 103,06





	Departamento	Provincia	Distrito	Sector Estadístico Agropecuario (SEA)	Cod. SEA	ha SEA
4173	LAMBAYEQUE	CHICLAYO	ETEN	LAS GRANJAS	14010302	7 220,88
4174	LAMBAYEQUE	CHICLAYO	ETEN PUERTO		14010400	1 316,35
4175	LAMBAYEQUE	CHICLAYO	JOSÉ LEONARDO ORTIZ	SAMILLAN	14010501	714,16
4176	LAMBAYEQUE	CHICLAYO	JOSÉ LEONARDO ORTIZ	SAN NICOLÁS	14010502	336,38
4177	LAMBAYEQUE	CHICLAYO	JOSÉ LEONARDO ORTIZ	CHILAPE	14010503	574,67
4178	LAMBAYEQUE	CHICLAYO	JOSÉ LEONARDO ORTIZ	CULPON	14010504	1 301,69
4179	LAMBAYEQUE	CHICLAYO	LA VICTORIA	YORTUQUE	14010601	989,31
4180	LAMBAYEQUE	CHICLAYO	LA VICTORIA	TOCNOPE	14010602	1 092,04
4181	LAMBAYEQUE	CHICLAYO	LA VICTORIA	CHACUPE	14010603	1 598,83
4182	LAMBAYEQUE	CHICLAYO	LA VICTORIA	YALCUCHIQUE	14010604	407,35
4183	LAMBAYEQUE	CHICLAYO	LAGUNAS	COLOCHE	14010701	5 915,23
4184	LAMBAYEQUE	CHICLAYO	LAGUNAS	MAMEY-MOCUPE	14010702	5 789,59
4185	LAMBAYEQUE	CHICLAYO	LAGUNAS	TEODORA	14010703	3 417,18
4186	LAMBAYEQUE	CHICLAYO	LAGUNAS	LA MANGA	14010704	3 153,86
4187	LAMBAYEQUE	CHICLAYO	LAGUNAS	UCUPE	14010705	2 589,75
4188	LAMBAYEQUE	CHICLAYO	LAGUNAS	RAFAN	14010706	1 876,95
4189	LAMBAYEQUE	CHICLAYO	LAGUNAS	LAGUNAS	14010707	5 340,02
4190	LAMBAYEQUE	CHICLAYO	LAGUNAS	MONTECRUZ	14010708	14 905,65
4191	LAMBAYEQUE	CHICLAYO	MONSEFU	VALLE HERMOSO	14010801	912,80
4192	LAMBAYEQUE	CHICLAYO	MONSEFU	MICARCAPE	14010802	947,79
4193	LAMBAYEQUE	CHICLAYO	MONSEFU	CALLANCA	14010803	752,23
4194	LAMBAYEQUE	CHICLAYO	MONSEFU	CUSUPE	14010804	1 167,87
4195	LAMBAYEQUE	CHICLAYO	MONSEFU	EL PUEBLO	14010805	897,20
4196	LAMBAYEQUE	CHICLAYO	NUEVA ARICA	NUEVA ARICA	14010901	1 274,42
4197	LAMBAYEQUE	CHICLAYO	NUEVA ARICA	DOS CRUCES	14010902	12 082,81
4198	LAMBAYEQUE	CHICLAYO	NUEVA ARICA	ZAPOTAL	14010903	4 417,59
4199	LAMBAYEQUE	CHICLAYO	NUEVA ARICA	LA VIÑA	14010904	2 795,31
4200	LAMBAYEQUE	CHICLAYO	NUEVA ARICA	SALDAÑA	14010905	577,31
4201	LAMBAYEQUE	CHICLAYO	OYOTUN	BEBEDERO	14011001	12 358,78
4202	LAMBAYEQUE	CHICLAYO	OYOTUN	ESPINAL	14011002	22 357,35
4203	LAMBAYEQUE	CHICLAYO	OYOTUN	VIRU	14011003	6 376,38
4204	LAMBAYEQUE	CHICLAYO	OYOTUN	ALGARROBAL	14011004	247,83
4205	LAMBAYEQUE	CHICLAYO	OYOTUN	COLLAO-HUACA EL TORO	14011005	184,01
4206	LAMBAYEQUE	CHICLAYO	OYOTUN	CHUMBENIQUE	14011006	243,02
4207	LAMBAYEQUE	CHICLAYO	OYOTUN	GRAMADAL-PALMO	14011007	6 625,71
4208	LAMBAYEQUE	CHICLAYO	OYOTUN	BATAN-POTRERO	14011008	280,19
4209	LAMBAYEQUE	CHICLAYO	PICSI	CHUCUPE	14011101	219,60
4210	LAMBAYEQUE	CHICLAYO	PICSI	FALA	14011102	481,45
4211	LAMBAYEQUE	CHICLAYO	PICSI	JARRIN	14011103	3 922,56
4212	LAMBAYEQUE	CHICLAYO	PICSI	EL PADRE	14011104	602,46
4213	LAMBAYEQUE	CHICLAYO	PIMENTEL	COIS	14011201	1 577,91
4214	LAMBAYEQUE	CHICLAYO	PIMENTEL	YORTUQUE	14011202	2 405,92
4215	LAMBAYEQUE	CHICLAYO	PIMENTEL	PULEN	14011203	2 673,43
4216	LAMBAYEQUE	CHICLAYO	REQUE	CANAL PRINCIPAL	14011301	3 546,27
4217	LAMBAYEQUE	CHICLAYO	REQUE	LAS CASUARINAS	14011302	984,17
4218	LAMBAYEQUE	CHICLAYO	SANTA ROSA	LAGUNA GRANDE	14011401	1 358,27
4219	LAMBAYEQUE	CHICLAYO	SAÑA	SAN NICOLÁS	14011501	1 868,18
4220	LAMBAYEQUE	CHICLAYO	SAÑA	SALTUR- SIPAN	14011502	16 274,36
4221	LAMBAYEQUE	CHICLAYO	SAÑA	SALTUR- SIPAN	14011502	16 274,36
4222	LAMBAYEQUE	CHICLAYO	SAÑA	COLLIQUE BAJO	14011503	4 014,07
4223	LAMBAYEQUE	CHICLAYO	SAÑA	LA OTRA BANDA	14011504	2 009,88
4224	LAMBAYEQUE	CHICLAYO	SAÑA	POPAN	14011505	6 334,91
4225	LAMBAYEQUE	CHICLAYO	SAÑA	ZAÑA	14011506	900,47
4226	LAMBAYEQUE	CHICLAYO	CAYALTI	COJAL	14011601	8 803,23
4227	LAMBAYEQUE	CHICLAYO	CAYALTI	LA CURVA	14011602	4 517,16
4228	LAMBAYEQUE	CHICLAYO	CAYALTI	CAYALTI	14011603	712,82
4229	LAMBAYEQUE	CHICLAYO	CAYALTI	SANTA ROSA	14011604	2 407,43
4230	LAMBAYEQUE	CHICLAYO	PATAPO	CANTERAS	14011701	1 132,50
4231	LAMBAYEQUE	CHICLAYO	PATAPO	DESAGUADERO	14011702	453,42
4232	LAMBAYEQUE	CHICLAYO	PATAPO	PAMPA DE BURROS	14011703	807,13
4233	LAMBAYEQUE	CHICLAYO	PATAPO	TULIPE	14011704	2 399,27
4234	LAMBAYEQUE	CHICLAYO	PATAPO	CONCHUCOS	14011705	2 149,23
4235	LAMBAYEQUE	CHICLAYO	PATAPO	POSOPE BATANGRANDE	14011706	1 729,58
4236	LAMBAYEQUE	CHICLAYO	POMALCA	ALTO CONTERAS	14011707	9 730,85
4237	LAMBAYEQUE	CHICLAYO	POMALCA	SAMAN	14011801	2 291,40
4238	LAMBAYEQUE	CHICLAYO	POMALCA	SANTEÑO	14011802	1 456,45
4239	LAMBAYEQUE	CHICLAYO	POMALCA	BORO	14011803	1 526,36
4240	LAMBAYEQUE	CHICLAYO	POMALCA	COLLIJ	14011804	2 386,64
4241	LAMBAYEQUE	CHICLAYO	PUCALA	PUCALA	14011901	3 943,33
4242	LAMBAYEQUE	CHICLAYO	PUCALA	CABALLO BLANCO-PACHERREZ	14011902	1 985,03
4243	LAMBAYEQUE	CHICLAYO	PUCALA	CERROS Y QUEBRADAS	14011903	8 751,43
4244	LAMBAYEQUE	CHICLAYO	PUCALA	COLLIQUE ALTO	14011904	2 817,40
4245	LAMBAYEQUE	CHICLAYO	TUMAN	CALUPE	14012001	8 413,94
4246	LAMBAYEQUE	CHICLAYO	TUMAN	LA CALERITA	14012002	4 151,90
4247	LAMBAYEQUE	FERREÑAFE	FERREÑAFE	PIÑA YOVERA	14020101	102,54
4248	LAMBAYEQUE	FERREÑAFE	FERREÑAFE	SENCIE IZQUIERDO	14020102	472,97
4249	LAMBAYEQUE	FERREÑAFE	FERREÑAFE	SERQUEN	14020103	1 380,50
				LUZFAQUE	14020104	326,33



Departamento	Provincia	Distrito	Sector Estadístico Agropecuario (SEA)	Cod. SEA	ha SEA
4250	LAMBAYEQUE	FERREÑAFE	TOTAL COLOCHE	14020105	420,02
4251	LAMBAYEQUE	FERREÑAFE	CHUCHICOL	14020106	1 234,89
4252	LAMBAYEQUE	FERREÑAFE	FALA BAJO	14020107	675,88
4253	LAMBAYEQUE	FERREÑAFE	TRAPICHE	14020108	970,02
4254	LAMBAYEQUE	FERREÑAFE	CHECLEFE MEDIA LUNA	14020109	435,68
4255	LAMBAYEQUE	FERREÑAFE	CAÑARIS	14020201	3 302,26
4256	LAMBAYEQUE	FERREÑAFE	CAÑARIS	14020202	13 548,53
4257	LAMBAYEQUE	FERREÑAFE	CAÑARIS	14020203	2 237,79
4258	LAMBAYEQUE	FERREÑAFE	CAÑARIS	14020204	1 582,57
4259	LAMBAYEQUE	FERREÑAFE	CAÑARIS	14020205	5 435,50
4260	LAMBAYEQUE	FERREÑAFE	CAÑARIS	14020206	2 795,68
4261	LAMBAYEQUE	FERREÑAFE	INCAHUASI	14020301	7 869,49
4262	LAMBAYEQUE	FERREÑAFE	INCAHUASI	14020302	5 680,14
4263	LAMBAYEQUE	FERREÑAFE	INCAHUASI	14020303	5 595,59
4264	LAMBAYEQUE	FERREÑAFE	INCAHUASI	14020304	4 148,14
4265	LAMBAYEQUE	FERREÑAFE	INCAHUASI	14020305	2 688,09
4266	LAMBAYEQUE	FERREÑAFE	INCAHUASI	14020306	6 740,63
4267	LAMBAYEQUE	FERREÑAFE	INCAHUASI	14020307	10 809,68
4268	LAMBAYEQUE	FERREÑAFE	MANUEL ANTONIO MESONES MURO	14020401	704,03
4269	LAMBAYEQUE	FERREÑAFE	MANUEL ANTONIO MESONES MURO	14020402	3 372,48
4270	LAMBAYEQUE	FERREÑAFE	MANUEL ANTONIO MESONES MURO	14020403	7 433,50
4271	LAMBAYEQUE	FERREÑAFE	MANUEL ANTONIO MESONES MURO	14020404	6 386,31
4272	LAMBAYEQUE	FERREÑAFE	MANUEL ANTONIO MESONES MURO	14020405	904,97
4273	LAMBAYEQUE	FERREÑAFE	MANUEL ANTONIO MESONES MURO	14020406	1 079,90
4274	LAMBAYEQUE	FERREÑAFE	MANUEL ANTONIO MESONES MURO	14020407	175,41
4275	LAMBAYEQUE	FERREÑAFE	MANUEL ANTONIO MESONES MURO	14020408	876,71
4276	LAMBAYEQUE	FERREÑAFE	PITIPO	14020501	17 217,91
4277	LAMBAYEQUE	FERREÑAFE	PITIPO	14020502	11 152,20
4278	LAMBAYEQUE	FERREÑAFE	PITIPO	14020503	10 204,78
4279	LAMBAYEQUE	FERREÑAFE	PITIPO	14020504	12 852,78
4280	LAMBAYEQUE	FERREÑAFE	PITIPO	14020505	680,77
4281	LAMBAYEQUE	FERREÑAFE	PITIPO	14020506	815,52
4282	LAMBAYEQUE	FERREÑAFE	PITIPO	14020507	1 040,26
4283	LAMBAYEQUE	FERREÑAFE	PITIPO	14020508	571,08
4284	LAMBAYEQUE	FERREÑAFE	PITIPO	14020509	435,84
4285	LAMBAYEQUE	FERREÑAFE	PUEBLO NUEVO	14020601	683,48
4286	LAMBAYEQUE	FERREÑAFE	PUEBLO NUEVO	14020602	747,23
4287	LAMBAYEQUE	FERREÑAFE	PUEBLO NUEVO	14020603	585,74
4288	LAMBAYEQUE	FERREÑAFE	PUEBLO NUEVO	14020604	1 095,89
4289	LAMBAYEQUE	LAMBAYEQUE	LAMBAYEQUE	14030101	1 292,59
4290	LAMBAYEQUE	LAMBAYEQUE	LAMBAYEQUE	14030102	2 124,96
4291	LAMBAYEQUE	LAMBAYEQUE	LAMBAYEQUE	14030103	1 441,02
4292	LAMBAYEQUE	LAMBAYEQUE	LAMBAYEQUE	14030104	310,75
4293	LAMBAYEQUE	LAMBAYEQUE	LAMBAYEQUE	14030105	970,09
4294	LAMBAYEQUE	LAMBAYEQUE	LAMBAYEQUE	14030106	662,56
4295	LAMBAYEQUE	LAMBAYEQUE	LAMBAYEQUE	14030107	3 724,36
4296	LAMBAYEQUE	LAMBAYEQUE	LAMBAYEQUE	14030108	3 189,05
4297	LAMBAYEQUE	LAMBAYEQUE	LAMBAYEQUE	14030109	2 206,92
4298	LAMBAYEQUE	LAMBAYEQUE	LAMBAYEQUE	14030110	4 803,82
4299	LAMBAYEQUE	LAMBAYEQUE	LAMBAYEQUE	14030111	9 859,53
4300	LAMBAYEQUE	LAMBAYEQUE	LAMBAYEQUE	14030112	1 911,13
4301	LAMBAYEQUE	LAMBAYEQUE	CHOCHOPE	14030201	1 404,08
4302	LAMBAYEQUE	LAMBAYEQUE	CHOCHOPE	14030202	4 773,09
4303	LAMBAYEQUE	LAMBAYEQUE	CHOCHOPE	14030203	1 551,90
4304	LAMBAYEQUE	LAMBAYEQUE	ILLIMO	14030301	365,45
4305	LAMBAYEQUE	LAMBAYEQUE	ILLIMO	14030302	904,20
4306	LAMBAYEQUE	LAMBAYEQUE	ILLIMO	14030303	364,85
4307	LAMBAYEQUE	LAMBAYEQUE	ILLIMO	14030304	291,87
4308	LAMBAYEQUE	LAMBAYEQUE	ILLIMO	14030305	476,30
4309	LAMBAYEQUE	LAMBAYEQUE	JAYANCA	14030401	9 015,75
4310	LAMBAYEQUE	LAMBAYEQUE	JAYANCA	14030402	8 806,59
4311	LAMBAYEQUE	LAMBAYEQUE	JAYANCA	14030403	12 383,11
4312	LAMBAYEQUE	LAMBAYEQUE	JAYANCA	14030404	5 675,70
4313	LAMBAYEQUE	LAMBAYEQUE	JAYANCA	14030405	9 173,91
4314	LAMBAYEQUE	LAMBAYEQUE	JAYANCA	14030406	23 657,27
4315	LAMBAYEQUE	LAMBAYEQUE	MOCHUMI	14030501	2 078,08
4316	LAMBAYEQUE	LAMBAYEQUE	MOCHUMI	14030502	1 588,90
4317	LAMBAYEQUE	LAMBAYEQUE	MOCHUMI	14030503	1 292,00
4318	LAMBAYEQUE	LAMBAYEQUE	MOCHUMI	14030504	703,87



	Departamento	Provincia	Distrito	Sector Estadístico Agropecuario (SEA)	Cod. SEA	ha SEA
4319	LAMBAYEQUE	LAMBAYEQUE	MOCHUMI	ABECEDARIO	14030505	1 693,55
4320	LAMBAYEQUE	LAMBAYEQUE	MOCHUMI	CASSINELLI	14030506	1 823,62
4321	LAMBAYEQUE	LAMBAYEQUE	MOCHUMI	CARRIZO	14030507	1 082,22
4322	LAMBAYEQUE	LAMBAYEQUE	MORROPE	LA COLORADA	14030601	5 629,67
4323	LAMBAYEQUE	LAMBAYEQUE	MORROPE	SANTA ISABEL	14030602	3 503,92
4324	LAMBAYEQUE	LAMBAYEQUE	MORROPE	ARBOLSOL	14030603	5 240,16
4325	LAMBAYEQUE	LAMBAYEQUE	MORROPE	YENCALA LEÓN	14030604	5 205,01
4326	LAMBAYEQUE	LAMBAYEQUE	MORROPE	DOS PALOS	14030605	77 958,26
4327	LAMBAYEQUE	LAMBAYEQUE	MORROPE	CUCUFANA	14030606	7 779,26
4328	LAMBAYEQUE	LAMBAYEQUE	MOTUPE	TONGORRAPE	14030701	10 704,06
4329	LAMBAYEQUE	LAMBAYEQUE	MOTUPE	ARROZAL	14030702	5 199,56
4330	LAMBAYEQUE	LAMBAYEQUE	MOTUPE	PAPAYO	14030703	17 598,34
4331	LAMBAYEQUE	LAMBAYEQUE	MOTUPE	MOTUPE	14030704	22 066,88
4332	LAMBAYEQUE	LAMBAYEQUE	OLMOS	INSCULAS	14030801	103 056,48
4333	LAMBAYEQUE	LAMBAYEQUE	OLMOS	CASCAJAL	14030802	382 253,43
4334	LAMBAYEQUE	LAMBAYEQUE	OLMOS	OLMOS	14030803	71 330,04
4335	LAMBAYEQUE	LAMBAYEQUE	PACORA	PUEBLO VIEJO	14030901	4 013,97
4336	LAMBAYEQUE	LAMBAYEQUE	PACORA	COMUNIDAD	14030902	1 166,64
4337	LAMBAYEQUE	LAMBAYEQUE	PACORA	HUACA RIVERA	14030903	943,33
4338	LAMBAYEQUE	LAMBAYEQUE	PACORA	LAS JUNTAS	14030904	2 745,27
4339	LAMBAYEQUE	LAMBAYEQUE	SALAS	HUANAMA	14031001	36 350,16
4340	LAMBAYEQUE	LAMBAYEQUE	SALAS	PENACHI	14031002	9 407,92
4341	LAMBAYEQUE	LAMBAYEQUE	SALAS	SHITA	14031003	9 266,94
4342	LAMBAYEQUE	LAMBAYEQUE	SALAS	PILASCA	14031004	14 082,98
4343	LAMBAYEQUE	LAMBAYEQUE	SALAS	ALITA	14031005	13 145,10
4344	LAMBAYEQUE	LAMBAYEQUE	SALAS	TEMPON	14031006	3 477,49
4345	LAMBAYEQUE	LAMBAYEQUE	SALAS	RAMADA	14031007	5 515,64
4346	LAMBAYEQUE	LAMBAYEQUE	SALAS	COLAYA	14031008	9 058,58
4347	LAMBAYEQUE	LAMBAYEQUE	SAN JOSÉ	PAREONES	14031101	1 630,41
4348	LAMBAYEQUE	LAMBAYEQUE	SAN JOSÉ	COLECTOR	14031102	1 681,03
4349	LAMBAYEQUE	LAMBAYEQUE	SAN JOSÉ	GALLITO	14031103	1 203,93
4350	LAMBAYEQUE	LAMBAYEQUE	TUCUME	FUNDO LOSSIO	14031202	439,02
4351	LAMBAYEQUE	LAMBAYEQUE	TUCUME	ZAPOTAL	14031203	350,76
4352	LAMBAYEQUE	LAMBAYEQUE	TUCUME	EL PAVO	14031204	851,36
4353	LAMBAYEQUE	LAMBAYEQUE	TUCUME	TUCUME LA LECHE	14031205	1 169,05
4354	LAMBAYEQUE	LAMBAYEQUE	TUCUME	LA RAYA	14031206	841,27
4355	LAMBAYEQUE	LAMBAYEQUE	TUCUME	NANCOLAN	14031207	447,69
4356	LAMBAYEQUE	LAMBAYEQUE	TUCUME	SASAPE VIEJO	14031209	587,13
4357	LAMBAYEQUE	LAMBAYEQUE	TUCUME	SASAPE CHANCAY	14031210	1 121,02
4358	LAMBAYEQUE	LAMBAYEQUE	TUCUME	LOS REYNOSAS	14031211	530,57
4357	LIMA	LIMA	LIMA		15010100	2 152,17
4358	LIMA	LIMA	ANCÓN		15010201	31 070,09
4359	LIMA	LIMA	ATE		15010301	1 790,55
4360	LIMA	LIMA	ATE	LA ESTRELLA	15010302	6 713,30
4361	LIMA	LIMA	BARRANCO		15010400	274,85
4362	LIMA	LIMA	BREÑA		15010500	321,28
4363	LIMA	LIMA	CARABAYLLO	HUARANGAL	15010601	4 707,86
4364	LIMA	LIMA	CARABAYLLO	CHOCAS-CABALLERO	15010602	13 906,07
4365	LIMA	LIMA	CARABAYLLO	CAUDIVILLA-HUACOY-PUNCHAUCA	15010603	6 755,12
4366	LIMA	LIMA	CARABAYLLO	LA ISLETA	15010604	587,67
4367	LIMA	LIMA	CARABAYLLO	SAN LORENZO	15010605	1 446,93
4368	LIMA	LIMA	CARABAYLLO	SAN PEDRO DE CARABAYLLO	15010606	3 819,86
4369	LIMA	LIMA	CHACLACAYO	CHACLACAYO	15010701	4 280,54
4370	LIMA	LIMA	CHORRILLOS	CHORRILLOS	15010801	3 701,56
4371	LIMA	LIMA	CIENEGUILLA	CIENEGUILLA	15010901	22 497,01
4372	LIMA	LIMA	COMAS	CHACRA CERRO ALTO	15011001	1 854,52
4373	LIMA	LIMA	COMAS	CHACRA CERRO PUQUIO	15011002	3 033,57
4374	LIMA	LIMA	EL AGUSTINO		15011100	1 338,94
4375	LIMA	LIMA	INDEPENDENCIA		15011200	1 611,77
4376	LIMA	LIMA	JESÚS MARIA		15011300	434,33
4377	LIMA	LIMA	LA MOLINA	LA MOLINA	15011401	4 873,98
4378	LIMA	LIMA	LA VICTORIA		15011500	914,18
4379	LIMA	LIMA	LINCE		15011600	274,95
4380	LIMA	LIMA	LOS OLIVOS		15011700	1 822,44
4381	LIMA	LIMA	LURIGANCHO	HUACHIPA	15011801	4 359,17
4382	LIMA	LIMA	LURIGANCHO	NIEVERIA	15011802	2 418,06
4383	LIMA	LIMA	LURIGANCHO	CARAPONGO	15011803	2 608,40
4384	LIMA	LIMA	LURIGANCHO	ÑAÑA	15011804	4 685,17
4385	LIMA	LIMA	LURIGANCHO	CHACRASANA	15011805	6 059,16
4386	LIMA	LIMA	LURIGANCHO	CHOSICA	15011806	4 378,72
4387	LIMA	LIMA	LURÍN	VENTUROSA	15011901	2 158,67
4388	LIMA	LIMA	LURÍN	LURÍN	15011902	16 388,52
4389	LIMA	LIMA	LURÍN	MAMACONA	15011903	215,89
4390	LIMA	LIMA	MAGDALENA DEL MAR		15012000	326,58
4391	LIMA	LIMA	PUEBLO LIBRE		15012100	464,52
4392	LIMA	LIMA	MIRAFLORES		15012200	914,88
4393	LIMA	LIMA	PACHACAMAC	CAÑA HUECA-CÓNDOR HUACA	15012301	5 602,55





	Departamento	Provincia	Distrito	Sector Estadístico Agropecuario (SEA)	Cod. SEA	ha SEA
4394	LIMA	LIMA	PACHACAMAC	TAMBO INGA-JATOSISA	15012302	10 862,26
4395	LIMA	LIMA	PACHACAMAC	SAN FERNANDO	15012303	573,67
4396	LIMA	LIMA	PACHACAMAC	MEJORADA	15012304	413,75
4397	LIMA	LIMA	PACHACAMAC	PAN DE AZÚCAR	15012305	1 137,55
4398	LIMA	LIMA	PUCUSANA	PUCUSANA	15012401	2 908,31
4399	LIMA	LIMA	PUENTE PIEDRA	LA GRAMA-COPACABANA	15012501	2 409,87
4400	LIMA	LIMA	PUENTE PIEDRA	LA CACHAZA	15012502	2 645,86
4401	LIMA	LIMA	PUNTA HERMOSA	PUNTA HERMOSA	15012601	12 194,62
4402	LIMA	LIMA	PUNTA NEGRA	PUNTA NEGRA	15012701	12 965,18
4403	LIMA	LIMA	RIMAC		15012800	1 206,68
4404	LIMA	LIMA	SAN BARTOLO	SAN BARTOLO	15012901	5 364,26
4405	LIMA	LIMA	SAN BORJA		15013000	1 035,91
4406	LIMA	LIMA	SAN ISIDRO		15013100	970,02
4407	LIMA	LIMA	SAN JUAN DE LURIGANCHO		15013200	14 045,07
4408	LIMA	LIMA	SAN JUAN DE MIRAFLORES		15013300	2 222,95
4409	LIMA	LIMA	SAN LUIS		15013400	348,74
4410	LIMA	LIMA	SAN MARTIN DE PORRES	CHUQUITANTA	15013501	3 634,18
4411	LIMA	LIMA	SAN MIGUEL		15013600	958,84
4412	LIMA	LIMA	SANTA ANITA		15013700	1 067,91
4413	LIMA	LIMA	SANTA MARIA DEL MAR	SANTA MARIA DEL MAR	15013801	774,91
4414	LIMA	LIMA	SANTA ROSA		15013900	1 743,71
4415	LIMA	LIMA	SANTIAGO DE SURCO	SANTIAGO DE SURCO	15014001	3 471,32
4416	LIMA	LIMA	SURQUILLO		15014100	462,90
4417	LIMA	LIMA	VILLA EL SALVADOR	VILLA EL SALVADOR	15014201	3 384,30
4418	LIMA	LIMA	VILLA MARIA DEL TRIUNFO	VILLA MARIA DEL TRIUNFO	15014301	6 622,29
4419	LIMA	BARRANCA	BARRANCA	POTAO	15020101	1 731,76
4420	LIMA	BARRANCA	BARRANCA	VINTO	15020102	6 761,92
4421	LIMA	BARRANCA	BARRANCA	ARAYA	15020103	3 555,33
4422	LIMA	BARRANCA	BARRANCA	SANTA ELENA NORTE	15020104	1 017,38
4423	LIMA	BARRANCA	BARRANCA	CHACARITA PUERTO	15020105	1 755,55
4424	LIMA	BARRANCA	BARRANCA	PAYCUAN	15020106	1 271,50
4425	LIMA	BARRANCA	PARAMONGA	ANTA RINCONADA	15020201	16 354,72
4426	LIMA	BARRANCA	PARAMONGA	HUARICANGA	15020202	9 399,53
4427	LIMA	BARRANCA	PARAMONGA	NARANJAL	15020203	15 648,78
4428	LIMA	BARRANCA	PATIVILCA	HUAYTO	15020301	10 291,75
4429	LIMA	BARRANCA	PATIVILCA	LA VEGA OTOPONGO	15020302	9 478,96
4430	LIMA	BARRANCA	PATIVILCA	PARAMONGA	15020303	3 896,90
4431	LIMA	BARRANCA	PATIVILCA	GALPON	15020304	4 555,03
4432	LIMA	BARRANCA	SUPE	PURMACANA ALTA	15020401	1 604,52
4433	LIMA	BARRANCA	SUPE	VENADO MUERTO	15020402	19 357,28
4434	LIMA	BARRANCA	SUPE	CARAL	15020403	10 355,54
4435	LIMA	BARRANCA	SUPE	CAMPIÑA	15020404	12 902,89
4436	LIMA	BARRANCA	SUPE	SAN NICOLÁS	15020405	3 256,08
4437	LIMA	BARRANCA	SUPE	HUARANGAL ANTIVAL	15020406	544,50
4438	LIMA	BARRANCA	SUPE	SANTA ELENA SUR	15020407	622,61
4439	LIMA	BARRANCA	SUPE	PURMACANA BAJA	15020408	3 328,47
4440	LIMA	BARRANCA	SUPE PUERTO	CHACARITA PUERTO	15020501	1 546,59
4441	LIMA	CAJATAMBO	CAJATAMBO	LA FLORIDA	15030101	5 930,33
4442	LIMA	CAJATAMBO	CAJATAMBO	URAMAZA	15030102	20 444,00
4443	LIMA	CAJATAMBO	CAJATAMBO	TAMBO LA CARMELITA	15030103	10 438,92
4444	LIMA	CAJATAMBO	CAJATAMBO	SANTA MARIA MAGDALENA-ANTAY	15030104	10 365,42
4445	LIMA	CAJATAMBO	CAJATAMBO	ASTOBAMBA	15030105	4 865,88
4446	LIMA	CAJATAMBO	CAJATAMBO	UTCAS	15030106	3 195,02
4447	LIMA	CAJATAMBO	COPA	POQUIAN	15030201	5 411,22
4448	LIMA	CAJATAMBO	COPA	COPA	15030202	3 726,95
4449	LIMA	CAJATAMBO	COPA	HUAYLLAPA	15030203	11 409,80
4450	LIMA	CAJATAMBO	GORGOR	RAJANYA	15030301	5 938,55
4451	LIMA	CAJATAMBO	GORGOR	GORGOR	15030302	5 209,30
4452	LIMA	CAJATAMBO	GORGOR	COCHAS	15030303	5 104,00
4453	LIMA	CAJATAMBO	GORGOR	PALMIRA	15030304	12 951,41
4454	LIMA	CAJATAMBO	GORGOR	APAS	15030305	4 421,51
4455	LIMA	CAJATAMBO	HUANCAPON	HUANCAPON	15030401	8 817,48
4456	LIMA	CAJATAMBO	HUANCAPON	PALPAS	15030402	1 578,69
4457	LIMA	CAJATAMBO	HUANCAPON	CAJAMARQUILLA	15030403	2 623,49
4458	LIMA	CAJATAMBO	HUANCAPON	CHUCCHI	15030404	1 998,63
4459	LIMA	CAJATAMBO	MANAS	CAHUA	15030501	9 388,27
4460	LIMA	CAJATAMBO	MANAS	MANAS	15030502	15 989,20
4461	LIMA	CAJATAMBO	MANAS	ANTACOCCHA QUINLLAN	15030503	2 910,43
4462	LIMA	CANTA	CANTA	OBRAJILLO	15040101	1 396,79
4463	LIMA	CANTA	CANTA	CANTA	15040102	8 083,17
4464	LIMA	CANTA	CANTA	PARIAMARCA	15040103	1 759,34
4465	LIMA	CANTA	CANTA	CARHUA	15040104	2 176,95
4466	LIMA	CANTA	ARAHUAY	COLLO	15040201	2 433,40
4467	LIMA	CANTA	ARAHUAY	COPA	15040202	4 276,27
4468	LIMA	CANTA	ARAHUAY	COLLANA	15040203	2 996,34
4469	LIMA	CANTA	ARAHUAY	LICAHUASI	15040204	3 820,98
4470	LIMA	CANTA	HUAMANTANGA	MARCO	15040301	2 804,60



Departamento	Provincia	Distrito	Sector Estadístico Agropecuario (SEA)	Cod. SEA	ha SEA	
4471	LIMA	CANTA	HUAMANTANGA	QUIPAN	15040302	29 094,10
4472	LIMA	CANTA	HUAMANTANGA	HUAMANTANGA BARRIO ANDUY	15040303	6 107,86
4473	LIMA	CANTA	HUAMANTANGA	HUAMANTANGA BARRIO SHIGUAL	15040304	4 379,65
4474	LIMA	CANTA	HUAMANTANGA	PURUCHUCO	15040305	6 953,91
4475	LIMA	CANTA	HUAROS	HUAROS	15040401	8 299,46
4476	LIMA	CANTA	HUAROS	CULLHUAY	15040402	21 317,12
4477	LIMA	CANTA	HUAROS	HUACOS	15040403	3 117,65
4478	LIMA	CANTA	LACHAQUI	SAN JUAN DE VISCAS	15040501	1 934,21
4479	LIMA	CANTA	LACHAQUI	LACHAQUI	15040502	9 844,16
4480	LIMA	CANTA	LACHAQUI	SAN LORENZO	15040503	1 059,88
4481	LIMA	CANTA	SAN BUENAVENTURA	SAN BUENAVENTURA	15040601	5 251,41
4482	LIMA	CANTA	SAN BUENAVENTURA	SAN MIGUEL	15040602	3 383,39
4483	LIMA	CANTA	SAN BUENAVENTURA	SAN JOSÉ	15040603	2 122,16
4484	LIMA	CANTA	SANTA ROSA DE QUIVES	PAMPACOCHA-YASO	15040701	9 975,73
4485	LIMA	CANTA	SANTA ROSA DE QUIVES	YANGAS SANTA ROSA DE QUIVES	15040702	12 926,33
4486	LIMA	CANTA	SANTA ROSA DE QUIVES	ZAPAN	15040703	5 245,11
4487	LIMA	CANTA	SANTA ROSA DE QUIVES	TRAPICHE	15040704	6 238,05
4488	LIMA	CANTA	SANTA ROSA DE QUIVES	MACAS	15040705	6 564,61
4489	LIMA	CAÑETE	SAN VICENTE DE CAÑETE	HUANCA MEDIA	15050101	1 169,95
4490	LIMA	CAÑETE	SAN VICENTE DE CAÑETE	TERCER MUNDO	15050102	483,74
4491	LIMA	CAÑETE	SAN VICENTE DE CAÑETE	CHILCAL	15050103	377,20
4492	LIMA	CAÑETE	SAN VICENTE DE CAÑETE	HUALCARA	15050104	680,12
4493	LIMA	CAÑETE	SAN VICENTE DE CAÑETE	MONTEJATO	15050105	488,10
4494	LIMA	CAÑETE	SAN VICENTE DE CAÑETE	UNGARA	15050106	896,17
4495	LIMA	CAÑETE	SAN VICENTE DE CAÑETE	PALO HERBAY	15050107	42 198,32
4496	LIMA	CAÑETE	SAN VICENTE DE CAÑETE	HERBAY ALTO	15050108	1 203,93
4497	LIMA	CAÑETE	SAN VICENTE DE CAÑETE	HERBAY BAJO	15050109	1 405,08
4498	LIMA	CAÑETE	SAN VICENTE DE CAÑETE	PACHACAMILLA	15050110	1 245,73
4499	LIMA	CAÑETE	SAN VICENTE DE CAÑETE	SAN GERMAN	15050111	875,61
4500	LIMA	CAÑETE	SAN VICENTE DE CAÑETE	HUANCA ALTA	15050112	894,27
4501	LIMA	CAÑETE	ASIA	COOPERATIVA LA CAPILLA	15050201	5 106,01
4502	LIMA	CAÑETE	ASIA	PLATANAL ESQUINA DE ASIA	15050202	4 389,15
4503	LIMA	CAÑETE	ASIA	ISLA ROSARIO	15050203	18 729,92
4504	LIMA	CAÑETE	CALANGO	MINAY	15050301	34 705,64
4505	LIMA	CAÑETE	CALANGO	CORREVENTO CALANGO	15050302	17 983,83
4506	LIMA	CAÑETE	CERRO AZUL	CASA BLANCA LOS LOBOS	15050401	10 101,12
4507	LIMA	CAÑETE	CERRO AZUL	IHUANCO	15050402	847,76
4508	LIMA	CAÑETE	CERRO AZUL	COMUNIDAD	15050403	1 088,99
4509	LIMA	CAÑETE	CHILCA	CHILCA	15050501	48 324,40
4510	LIMA	CAÑETE	COAYLLO	COAYLLO	15050601	22 331,17
4511	LIMA	CAÑETE	COAYLLO	UQUIRA-CALLANGAS	15050602	37 697,87
4512	LIMA	CAÑETE	IMPERIAL	CANTAGALLO	15050701	1 230,03
4513	LIMA	CAÑETE	IMPERIAL	CASA PINTADA I	15050702	149,47
4514	LIMA	CAÑETE	IMPERIAL	CERRO ALEGRE	15050703	1 444,22
4515	LIMA	CAÑETE	IMPERIAL	SANTA ADELA CONDE BAJO	15050704	768,60
4516	LIMA	CAÑETE	IMPERIAL	SAN BENITO	15050705	580,01
4517	LIMA	CAÑETE	IMPERIAL	SAN ISIDRO-COMPRADORES	15050706	750,97
4518	LIMA	CAÑETE	IMPERIAL	CASA PINTADA II	15050707	305,45
4519	LIMA	CAÑETE	LUNAHUANA	SOCSI	15050801	6 111,91
4520	LIMA	CAÑETE	LUNAHUANA	SAN GERÓNIMO	15050802	31 860,12
4521	LIMA	CAÑETE	LUNAHUANA	CATAPAYA	15050803	11 370,13
4522	LIMA	CAÑETE	MALA	SAN JOSÉ-RINCONADA	15050901	3 395,76
4523	LIMA	CAÑETE	MALA	BUJAMA	15050902	7 790,72
4524	LIMA	CAÑETE	MALA	ESCALA SALITRE	15050903	1 912,05
4525	LIMA	CAÑETE	NUEVO IMPERIAL	ROMA SAN FERNANDO RINCONADA	15051001	24 318,17
4526	LIMA	CAÑETE	NUEVO IMPERIAL	CANTERA ALMENARES	15051002	4 599,65
4527	LIMA	CAÑETE	NUEVO IMPERIAL	CALTOPA CALTOPÍA	15051003	919,82
4528	LIMA	CAÑETE	NUEVO IMPERIAL	TÚNEL GRANDE	15051004	1 440,63
4529	LIMA	CAÑETE	NUEVO IMPERIAL	CONDE JOSEFINA	15051005	738,13
4530	LIMA	CAÑETE	PACARAN	ANTAHUALLA	15051101	11 880,56
4531	LIMA	CAÑETE	PACARAN	JACAYA	15051102	11 960,30
4532	LIMA	CAÑETE	QUILMANA	LATERAL A	15051201	41 466,42
4533	LIMA	CAÑETE	QUILMANA	LATERAL T	15051202	646,37
4534	LIMA	CAÑETE	QUILMANA	LATERAL B	15051203	1 073,77
4535	LIMA	CAÑETE	QUILMANA	LA HUERTA EL CORTIJO	15051204	696,01
4536	LIMA	CAÑETE	QUILMANA	LATERAL Z	15051205	1 017,44
4537	LIMA	CAÑETE	SAN ANTONIO	SAN ANTONIO	15051301	3 935,30
4538	LIMA	CAÑETE	SAN LUIS	SANTA BARBARA	15051401	601,43
4539	LIMA	CAÑETE	SAN LUIS	TÚPAC AMARU	15051402	799,56
4540	LIMA	CAÑETE	SAN LUIS	LA CHARILLA	15051403	317,05
4541	LIMA	CAÑETE	SAN LUIS	LA QUEBRADA	15051404	614,48
4542	LIMA	CAÑETE	SAN LUIS	ARONA	15051405	409,47
4543	LIMA	CAÑETE	SAN LUIS	SANTA CRUZ	15051406	1 003,60
4544	LIMA	CAÑETE	SANTA CRUZ DE FLORES	SAN ANDRÉS	15051501	8 324,03
4545	LIMA	CAÑETE	SANTA CRUZ DE FLORES	FLORES-AZPITIA	15051502	1 116,57
4546	LIMA	CAÑETE	ZÚÑIGA	APOTARA	15051601	4 018,28
4547	LIMA	CAÑETE	ZÚÑIGA	SAN JUAN CAMPANAHUASI	15051602	8 910,18



	Departamento	Provincia	Distrito	Sector Estadístico Agropecuario (SEA)	Cod. SEA	ha SEA
4548	LIMA	HUARAL	HUARAL	LA ESPERANZA	15060101	24 496,91
4549	LIMA	HUARAL	HUARAL	HUAYAN-HORNILLOS	15060102	11 725,97
4550	LIMA	HUARAL	HUARAL	CUYO	15060103	12 835,11
4551	LIMA	HUARAL	HUARAL	SAN MIGUEL	15060104	3 162,39
4552	LIMA	HUARAL	HUARAL	HUANDO	15060105	2 183,86
4553	LIMA	HUARAL	HUARAL	JESÚS DEL VALLE ESQUIVEL	15060106	2 176,02
4554	LIMA	HUARAL	HUARAL	CHANCAY ALTO	15060107	1 006,26
4555	LIMA	HUARAL	HUARAL	RETES NATURALES	15060108	6 439,24
4556	LIMA	HUARAL	ATAVILLOS ALTO	SAN JOSÉ DE BAÑOS	15060201	10 509,76
4557	LIMA	HUARAL	ATAVILLOS ALTO	SAN PEDRO DE PIRCA	15060202	12 130,80
4558	LIMA	HUARAL	ATAVILLOS ALTO	PASAC	15060203	4 059,92
4559	LIMA	HUARAL	ATAVILLOS ALTO	SANTIAGO DE CHISQUE	15060204	2 349,30
4560	LIMA	HUARAL	ATAVILLOS ALTO	SAN PEDRO DE HUAROQUIN	15060205	3 293,26
4561	LIMA	HUARAL	ATAVILLOS ALTO	SANTA CRUZ DE CORMO	15060206	2 170,76
4562	LIMA	HUARAL	ATAVILLOS BAJO	LA FLORIDA	15060301	2 571,85
4563	LIMA	HUARAL	ATAVILLOS BAJO	PALLAC	15060302	3 406,57
4564	LIMA	HUARAL	ATAVILLOS BAJO	LA PERLA	15060303	4 013,63
4565	LIMA	HUARAL	ATAVILLOS BAJO	SAN AGUSTÍN	15060304	6 083,75
4566	LIMA	HUARAL	ATAVILLOS BAJO	HUAYOPAMPA	15060305	1 583,50
4567	LIMA	HUARAL	AUCALLAMA	SAUME PALPA	15060401	51 297,99
4568	LIMA	HUARAL	AUCALLAMA	BOZA-AUCALLAMA	15060402	11 609,72
4569	LIMA	HUARAL	AUCALLAMA	PASAMAYO	15060403	6 204,32
4570	LIMA	HUARAL	AUCALLAMA	SAN JOSÉ-MIRAFLORES	15060404	1 009,78
4571	LIMA	HUARAL	AUCALLAMA	CAQUI	15060405	1 814,43
4572	LIMA	HUARAL	CHANCAY	CHANCAYLLO	15060501	7 789,55
4573	LIMA	HUARAL	CHANCAY	CHANCAY BAJO	15060502	5 251,44
4574	LIMA	HUARAL	CHANCAY	LAS SALINAS	15060503	2 437,57
4575	LIMA	HUARAL	IHUARI	ACOTAMA	15060601	1 640,99
4576	LIMA	HUARAL	IHUARI	YANCAO	15060602	4 553,51
4577	LIMA	HUARAL	IHUARI	OTEC	15060603	5 499,24
4578	LIMA	HUARAL	IHUARI	HUACHINGA	15060604	6 063,62
4579	LIMA	HUARAL	IHUARI	YUNGUY	15060605	1 161,96
4580	LIMA	HUARAL	IHUARI	ÑAUPAY	15060606	8 073,44
4581	LIMA	HUARAL	IHUARI	IHUARI	15060607	16 919,59
4582	LIMA	HUARAL	IHUARI	HUAYCHO	15060608	3 516,39
4583	LIMA	HUARAL	LAMPINAN	LAMPINAN	15060701	13 612,58
4584	LIMA	HUARAL	LAMPINAN	CANCHAPILCA	15060702	1 185,31
4585	LIMA	HUARAL	PACARAOS	VICHAYCOCHA	15060801	8 515,21
4586	LIMA	HUARAL	PACARAOS	PACARAOS	15060802	13 210,62
4587	LIMA	HUARAL	PACARAOS	RAVIRA	15060803	4 643,24
4588	LIMA	HUARAL	PACARAOS	VISCAS	15060804	4 200,37
4589	LIMA	HUARAL	SAN MIGUEL DE ACOS	ACOS	15060901	380,47
4590	LIMA	HUARAL	SAN MIGUEL DE ACOS	SAN JUAN	15060902	1 213,50
4591	LIMA	HUARAL	SAN MIGUEL DE ACOS	HUASCOY	15060903	2 565,09
4592	LIMA	HUARAL	SANTA CRUZ DE ANDAMARCA	SANTA CATALINA	15061001	13 360,61
4593	LIMA	HUARAL	SANTA CRUZ DE ANDAMARCA	SANTA CRUZ	15061002	7 729,48
4594	LIMA	HUARAL	SANTA CRUZ DE ANDAMARCA	CHAUCA	15061003	537,16
4595	LIMA	HUARAL	SUMBILCA	SUMBILCA	15061101	18 891,33
4596	LIMA	HUARAL	SUMBILCA	HUANDARO	15061102	2 993,82
4597	LIMA	HUARAL	SUMBILCA	RAUMA	15061103	1 805,38
4598	LIMA	HUARAL	VEINTISIETE DE NOVIEMBRE	CARAC	15061201	14 651,96
4599	LIMA	HUARAL	VEINTISIETE DE NOVIEMBRE	COTO	15061202	6 032,86
4600	LIMA	HUAROCHIRI	MATUCANA	BARRIO ALTO	15070101	10 845,49
4601	LIMA	HUAROCHIRI	MATUCANA	BARRIO BAJO	15070102	7 210,21
4602	LIMA	HUAROCHIRI	ANTIOQUIA	ANTIOQUIA	15070201	41 751,26
4603	LIMA	HUAROCHIRI	CALLAHUANCA	CHAUCA	15070301	3 076,58
4604	LIMA	HUAROCHIRI	CALLAHUANCA	CALLAHUANCA	15070302	1 976,52
4605	LIMA	HUAROCHIRI	CARAMPOMA	MITMA	15070401	601,11
4606	LIMA	HUAROCHIRI	CARAMPOMA	CARAMPOMA	15070402	22 582,40
4607	LIMA	HUAROCHIRI	CHICLA	CHICLA	15070501	23 505,30
4608	LIMA	HUAROCHIRI	CUENCA	CUENCA	15070601	6 754,22
4609	LIMA	HUAROCHIRI	HUACHUPAMPA	VICAS	15070701	5 146,41
4610	LIMA	HUAROCHIRI	HUACHUPAMPA	HUACHUPAMPA	15070702	2 733,96
4611	LIMA	HUAROCHIRI	HUANZA	ACOBAMBA	15070801	9 371,83
4612	LIMA	HUAROCHIRI	HUANZA	HUANZA	15070802	14 037,06
4613	LIMA	HUAROCHIRI	HUAROCHIRI	LUPO	15070901	4 749,60
4614	LIMA	HUAROCHIRI	HUAROCHIRI	LLAMBILLA	15070902	7 732,62
4615	LIMA	HUAROCHIRI	HUAROCHIRI	HUAROCHIRI	15070903	8 043,24
4616	LIMA	HUAROCHIRI	HUAROCHIRI	SUNI	15070904	3 513,99
4617	LIMA	HUAROCHIRI	LAHUAYTAMBO	SANTA ANA	15071001	2 163,20
4618	LIMA	HUAROCHIRI	LAHUAYTAMBO	LAHUAYTAMBO	15071002	6 036,35
4619	LIMA	HUAROCHIRI	LANGA	LANGA	15071101	3 908,99
4620	LIMA	HUAROCHIRI	LANGA	ESCOMARCA	15071102	3 762,67
4621	LIMA	HUAROCHIRI	LARAOS	LARAOS	15071201	11 736,14
4622	LIMA	HUAROCHIRI	MARIATANA	CHATACANCHA	15071301	4 267,94
4623	LIMA	HUAROCHIRI	MARIATANA	MARIATANA	15071302	6 592,05
4624	LIMA	HUAROCHIRI	MARIATANA	CALAGUAYA	15071303	5 531,98





Departamento	Provincia	Distrito	Sector Estadístico Agropecuario (SEA)	Cod. SEA	ha SEA	
4625	LIMA	HUAROCHIRI	MARIATANA	CUCULI VILLA PAMPILLA	15071304	458,42
4626	LIMA	HUAROCHIRI	RICARDO PALMA	RICARDO PALMA	15071401	3 516,71
4627	LIMA	HUAROCHIRI	SAN ANDRÉS DE TUPICOCHA	TUPICOCHA	15071501	7 197,81
4628	LIMA	HUAROCHIRI	SAN ANDRÉS DE TUPICOCHA	CULLPE	15071502	2 453,93
4629	LIMA	HUAROCHIRI	SAN ANTONIO	COLLATA	15071601	4 002,40
4630	LIMA	HUAROCHIRI	SAN ANTONIO	SAN ANTONIO DE CHACLLA	15071602	4 796,68
4631	LIMA	HUAROCHIRI	SAN ANTONIO	JICAMARCA	15071603	48 234,56
4632	LIMA	HUAROCHIRI	SAN BARTOLOMÉ	SAN BARTOLOMÉ	15071701	4 267,64
4633	LIMA	HUAROCHIRI	SAN DAMIAN	CHECA	15071801	23 987,79
4634	LIMA	HUAROCHIRI	SAN DAMIAN	CONCHA	15071802	9 360,33
4635	LIMA	HUAROCHIRI	SAN JUAN DE IRIS	SAN JUAN DE IRIS	15071901	12 837,45
4636	LIMA	HUAROCHIRI	SAN JUAN DE TANTARANCHE	TANTARANCHE	15072001	13 885,34
4637	LIMA	HUAROCHIRI	SAN LORENZO DE QUINTI	LLACUAS	15072101	21 006,09
4638	LIMA	HUAROCHIRI	SAN LORENZO DE QUINTI	HUANCAYA	15072102	14 450,62
4639	LIMA	HUAROCHIRI	SAN LORENZO DE QUINTI	PALERMO	15072103	4 303,60
4640	LIMA	HUAROCHIRI	SAN LORENZO DE QUINTI	HUANCHAC	15072104	5 233,92
4641	LIMA	HUAROCHIRI	SAN MATEO	SAN MATEO	15072201	7 047,62
4642	LIMA	HUAROCHIRI	SAN MATEO	SAN ANTONIO	15072202	30 575,36
4643	LIMA	HUAROCHIRI	SAN MATEO	SAN MIGUEL DE VISO	15072203	4 044,20
4644	LIMA	HUAROCHIRI	SAN MATEO DE OTAO	UCRO	15072301	3 747,80
4645	LIMA	HUAROCHIRI	SAN MATEO DE OTAO	SAN MATEO DE OTAO	15072302	9 703,70
4646	LIMA	HUAROCHIRI	SAN PEDRO DE CASTA	SAN PEDRO DE CASTA	15072401	8 238,76
4647	LIMA	HUAROCHIRI	SAN PEDRO DE HUANCAYRE	SAN PEDRO DE HUANCAYRE	15072501	3 939,24
4648	LIMA	HUAROCHIRI	SANGALLAYA	SANGALLAYA	15072601	3 922,76
4649	LIMA	HUAROCHIRI	SANGALLAYA	HUANCATA	15072602	2 322,56
4650	LIMA	HUAROCHIRI	SANGALLAYA	SANTA MARIA DE ALLOCA	15072603	3 013,50
4651	LIMA	HUAROCHIRI	SANTA CRUZ DE COCACHACRA	COCACHACRA	15072701	3 329,10
4652	LIMA	HUAROCHIRI	SANTA EULALIA	SANTA EULALIA	15072801	11 668,63
4653	LIMA	HUAROCHIRI	SANTIAGO DE ANCHUCAYA	RIMAC	15072901	4 388,01
4654	LIMA	HUAROCHIRI	SANTIAGO DE ANCHUCAYA	SUNISICA	15072902	2 443,17
4655	LIMA	HUAROCHIRI	SANTIAGO DE ANCHUCAYA	YUNGALLA PRIMO	15072903	2 647,45
4656	LIMA	HUAROCHIRI	SANTIAGO DE TUNA	SANTIAGO DE TUNA	15073001	6 285,06
4657	LIMA	HUAROCHIRI	SANTO DOMINGO DE LOS OLLEROS	SANTO DOMINGO DE OLLEROS	15073101	30 574,06
4658	LIMA	HUAROCHIRI	SANTO DOMINGO DE LOS OLLEROS	HUALLANCHI	15073102	6 715,70
4659	LIMA	HUAROCHIRI	SANTO DOMINGO DE LOS OLLEROS	MATARA	15073103	20 486,96
4660	LIMA	HUAROCHIRI	SURCO	AYAS	15073201	4 685,55
4661	LIMA	HUAROCHIRI	SURCO	SURCO	15073202	1 897,90
4662	LIMA	HUAROCHIRI	SURCO	HUAQUICHA	15073203	4 099,36
4663	LIMA	HUAURA	HUAURO	PAMPA DE ANIMAS	15080101	7 145,32
4664	LIMA	HUAURA	HUACHO	LA UNIÓN	15080102	3 450,25
4665	LIMA	HUAURA	HUACHO	LA TABLADA	15080103	5 246,45
4666	LIMA	HUAURA	HUACHO	EL PARAÍSO	15080104	55 344,65
4667	LIMA	HUAURA	AMBAR	LASCAMAYO	15080201	22 353,80
4668	LIMA	HUAURA	AMBAR	AMBAR	15080202	24 506,92
4669	LIMA	HUAURA	AMBAR	HUACAN	15080203	47 346,74
4670	LIMA	HUAURA	CALETA DE CARQUIN	CARQUIN	15080301	329,83
4671	LIMA	HUAURA	CHECRAS	TONGOS	15080401	3 691,56
4672	LIMA	HUAURA	CHECRAS	TULPAY	15080402	1 729,00
4673	LIMA	HUAURA	CHECRAS	PUÑUN	15080403	4 297,68
4674	LIMA	HUAURA	CHECRAS	MARAY	15080404	2 416,99
4675	LIMA	HUAURA	CHECRAS	CANIN	15080405	4 559,76
4676	LIMA	HUAURA	HUALMAY	HUALMAY	15080501	606,10
4677	LIMA	HUAURA	HUAURA	ACARAY ALTO	15080601	17 753,91
4678	LIMA	HUAURA	HUAURA	QUIPICO BAJO	15080602	18 980,32
4679	LIMA	HUAURA	HUAURA	HUMAYA	15080603	5 786,67
4680	LIMA	HUAURA	HUAURA	VILCAHUAURA	15080604	2 826,34
4681	LIMA	HUAURA	HUAURA	INGENIO	15080605	2 828,78
4682	LIMA	HUAURA	LEONCIO PRADO	SANTA CRUZ	15080701	5 487,29
4683	LIMA	HUAURA	LEONCIO PRADO	AUQUIMARCA	15080702	12 912,48
4684	LIMA	HUAURA	LEONCIO PRADO	SANTO DOMINGO	15080703	4 052,69
4685	LIMA	HUAURA	LEONCIO PRADO	HUANANGUI HUAMPAN	15080704	3 038,64
4686	LIMA	HUAURA	LEONCIO PRADO	PARAN	15080705	3 992,68
4687	LIMA	HUAURA	PACCHO	AYARANGA	15080801	7 707,99
4688	LIMA	HUAURA	PACCHO	PACCHO	15080802	4 112,59
4689	LIMA	HUAURA	PACCHO	HUACAR	15080803	2 034,93
4690	LIMA	HUAURA	PACCHO	MUZGA	15080804	4 701,59
4691	LIMA	HUAURA	PACCHO	LACSANGA	15080805	5 198,23
4692	LIMA	HUAURA	SANTA LEONOR	PICOY	15080901	17 838,04
4693	LIMA	HUAURA	SANTA LEONOR	PARQUIN	15080902	8 956,69
4694	LIMA	HUAURA	SANTA LEONOR	JUCUL	15080903	5 023,30
4695	LIMA	HUAURA	SANTA LEONOR	MOYOBAMBA-CHUICHIN	15080904	5 643,37
4696	LIMA	HUAURA	SANTA MARIA	LA CAMPIÑA	15081001	4 820,23
4697	LIMA	HUAURA	SANTA MARIA	SANTA ROSALIA	15081002	3 477,61
4698	LIMA	HUAURA	SANTA MARIA	MARGEN IZQUIERDA	15081003	5 261,27



Departamento	Provincia	Distrito	Sector Estadístico Agropecuario (SEA)	Cod. SEA	ha SEA	
4699	LIMA	HUAURA	SAYAN	QUIPICO ALTO	15081101	30 417,88
4700	LIMA	HUAURA	SAYAN	SAYAN	15081102	30 005,79
4701	LIMA	HUAURA	SAYAN	RIO CHICO	15081103	18 009,89
4702	LIMA	HUAURA	SAYAN	SANTA ROSA	15081104	53 007,77
4703	LIMA	HUAURA	VEGUETA	SAN FELIPE NORTE	15081201	9 236,92
4704	LIMA	HUAURA	VEGUETA	SAN FELIPITO	15081202	5 177,31
4705	LIMA	HUAURA	VEGUETA	SAN FELIPE SUR	15081203	7 661,48
4706	LIMA	HUAURA	VEGUETA	ACARAY BAJO	15081204	3 721,04
4707	LIMA	OYON	OYON	QUICHAS	15090101	21 196,70
4708	LIMA	OYON	OYON	OYON	15090102	27 644,04
4709	LIMA	OYON	OYON	RAPAZ	15090103	16 206,12
4710	LIMA	OYON	OYON	NAVA	15090104	5 716,28
4711	LIMA	OYON	OYON	MALLAY	15090105	6 807,00
4712	LIMA	OYON	OYON	TINTA	15090106	7 498,51
4713	LIMA	OYON	OYON	VIROC	15090107	2 611,67
4714	LIMA	OYON	ANDAJES	ANDAJES	15090201	10 915,45
4715	LIMA	OYON	ANDAJES	SAN BENITO	15090202	4 386,18
4716	LIMA	OYON	CAUJUL	CAUJUL	15090301	3 708,46
4717	LIMA	OYON	CAUJUL	PUMAHUAIN	15090302	4 972,79
4718	LIMA	OYON	CAUJUL	AGUAR	15090303	1 764,06
4719	LIMA	OYON	COCHAMARCA	COCHAMARCA	15090401	8 653,65
4720	LIMA	OYON	COCHAMARCA	YARUCAYA	15090402	2 917,45
4721	LIMA	OYON	COCHAMARCA	SAN MARTIN DE MANI-COLAN	15090403	12 226,63
4722	LIMA	OYON	COCHAMARCA	QUILCA	15090404	2 062,23
4723	LIMA	OYON	NAVAN	NAVAN	15090501	8 281,46
4724	LIMA	OYON	NAVAN	CONCHAO	15090502	5 028,14
4725	LIMA	OYON	NAVAN	HUACA PUNA	15090503	9 764,03
4726	LIMA	OYON	PACHANGARA	PACHANGARA	15090601	3 026,88
4727	LIMA	OYON	PACHANGARA	CURAY	15090602	4 645,56
4728	LIMA	OYON	PACHANGARA	TAUCUR	15090603	3 195,65
4729	LIMA	OYON	PACHANGARA	HUANCAHUASI	15090604	5 862,24
4730	LIMA	OYON	PACHANGARA	ACAIN	15090605	1 886,73
4731	LIMA	OYON	PACHANGARA	HUACHO	15090606	4 283,37
4732	LIMA	OYON	PACHANGARA	PALPAS	15090607	2 616,32
4733	LIMA	YAUYOS	YAUYOS	YAUYOS	15100101	18 267,73
4734	LIMA	YAUYOS	YAUYOS	AQUICHA	15100102	1 915,29
4735	LIMA	YAUYOS	YAUYOS	AUCO	15100103	13 040,23
4736	LIMA	YAUYOS	ALIS	ALIS	15100201	8 700,65
4737	LIMA	YAUYOS	ALIS	SANTA ROSA DE TINGO	15100202	5 364,09
4738	LIMA	YAUYOS	ALLAUCA	AUCAMPI	15100301	8 800,65
4739	LIMA	YAUYOS	ALLAUCA	AYAUCAS	15100302	22 935,53
4740	LIMA	YAUYOS	ALLAUCA	CAPILLUCAS	15100303	12 216,97
4741	LIMA	YAUYOS	ALLAUCA	PICAMARAN	15100304	7 817,95
4742	LIMA	YAUYOS	AYAVIRI	AYAVIRI	15100401	24 473,12
4743	LIMA	YAUYOS	AZANGARO	AZANGARO	15100501	3 840,92
4744	LIMA	YAUYOS	AZANGARO	PUCARUMI	15100502	3 899,61
4745	LIMA	YAUYOS	CACRA	CACRA	15100601	20 978,23
4746	LIMA	YAUYOS	CARANIA	CARANIA	15100701	8 587,86
4747	LIMA	YAUYOS	CARANIA	ACHIN	15100702	3 613,18
4748	LIMA	YAUYOS	CATAHUASI	CATAHUASI	15100801	4 239,34
4749	LIMA	YAUYOS	CATAHUASI	CACHUY	15100802	7 583,71
4750	LIMA	YAUYOS	CHOCOS	CHOCOS	15100901	21 215,55
4751	LIMA	YAUYOS	COCHAS	COCHAS	15101001	3 808,72
4752	LIMA	YAUYOS	COLONIA	QUISQUE	15101101	7 552,93
4753	LIMA	YAUYOS	COLONIA	CUSI	15101102	9 240,78
4754	LIMA	YAUYOS	COLONIA	POROCHO	15101103	2 871,13
4755	LIMA	YAUYOS	COLONIA	PAMPAS	15101104	13 703,92
4756	LIMA	YAUYOS	COLONIA	CASINTA	15101105	1 256,93
4757	LIMA	YAUYOS	HONGOS	HONGOS	15101201	12 097,80
4758	LIMA	YAUYOS	HUAMPARA	HUAMPARA	15101301	5 401,93
4759	LIMA	YAUYOS	HUANCAYA	VILCA	15101401	15 918,84
4760	LIMA	YAUYOS	HUANCAYA	HUANCAYA	15101402	11 858,67
4761	LIMA	YAUYOS	HUANGASCAR	HUANGASCAR	15101501	5 003,20
4762	LIMA	YAUYOS	HUANTAN	HUANTAN	15101601	26 747,45
4763	LIMA	YAUYOS	HUANTAN	ATCAS	15101602	24 550,19
4764	LIMA	YAUYOS	HUAÑEC	SANTISIMA TRINIDAD	15101701	4 063,97
4765	LIMA	YAUYOS	HUAÑEC	SAN ANTONIO	15101702	168,54
4766	LIMA	YAUYOS	LARAOS	LARAOS	15101801	40 933,14
4767	LIMA	YAUYOS	LINCHA	LINCHA	15101901	16 955,32
4768	LIMA	YAUYOS	LINCHA	TANA	15101902	4 864,43
4769	LIMA	YAUYOS	MADEAN	MADEAN	15102001	688,08
4770	LIMA	YAUYOS	MADEAN	ORTIGAL	15102002	15 135,13
4771	LIMA	YAUYOS	MADEAN	TALLAMARCA	15102003	5 029,50
4772	LIMA	YAUYOS	MIRAFLORES	PIÑOS	15102101	2 596,58
4773	LIMA	YAUYOS	MIRAFLORES	MIRAFLORES	15102102	17 584,73
4774	LIMA	YAUYOS	OMAS	OMAS	15102201	20 980,83
4775	LIMA	YAUYOS	OMAS	TAMARA	15102202	8 460,55



Departamento	Provincia	Distrito	Sector Estadístico Agropecuario (SEA)	Cod. SEA	ha SEA
4776	LIMA	YAUYOS	PUTINZA	15102301	7 135,36
4777	LIMA	YAUYOS	QUINCHES	15102401	1 347,54
4778	LIMA	YAUYOS	QUINCHES	15102402	7 667,25
4779	LIMA	YAUYOS	QUINCHES	15102403	2 454,83
4780	LIMA	YAUYOS	QUINOCAY	15102501	10 385,15
4781	LIMA	YAUYOS	QUINOCAY	15102502	5 356,26
4782	LIMA	YAUYOS	SAN JOAQUIN	15102601	7 574,22
4783	LIMA	YAUYOS	SAN PEDRO DE PILAS	15102701	8 831,63
4784	LIMA	YAUYOS	SAN PEDRO DE PILAS	15102702	1 201,68
4785	LIMA	YAUYOS	TANTA	15102801	34 582,68
4786	LIMA	YAUYOS	TAURIPAMPA	15102901	4 122,02
4787	LIMA	YAUYOS	TAURIPAMPA	15102902	28 650,03
4788	LIMA	YAUYOS	TAURIPAMPA	15102903	20 263,55
4789	LIMA	YAUYOS	TOMAS	15103001	24 252,26
4790	LIMA	YAUYOS	TOMAS	15103002	4 887,82
4791	LIMA	YAUYOS	TUPE	15103101	22 949,36
4792	LIMA	YAUYOS	TUPE	15103102	6 064,56
4793	LIMA	YAUYOS	VIÑAC	15103201	8 653,85
4794	LIMA	YAUYOS	VIÑAC	15103202	5 415,10
4795	LIMA	YAUYOS	VIÑAC	15103203	1 621,63
4796	LIMA	YAUYOS	VITIS	15103301	10 447,16
4795	LORETO	MAYNAS	IQUITOS	16010101	21 112,77
4796	LORETO	MAYNAS	IQUITOS	16010102	15 538,08
4797	LORETO	MAYNAS	ALTO NANAY	16010201	629 191,15
4798	LORETO	MAYNAS	ALTO NANAY	16010202	551 080,03
4799	LORETO	MAYNAS	ALTO NANAY	16010203	275 157,76
4800	LORETO	MAYNAS	FERNANDO LORES	16010301	43 449,42
4801	LORETO	MAYNAS	FERNANDO LORES	16010302	330 751,15
4802	LORETO	MAYNAS	FERNANDO LORES	16010303	82 723,27
4803	LORETO	MAYNAS	INDIANA	16010401	20 401,47
4804	LORETO	MAYNAS	INDIANA	16010402	296 890,19
4805	LORETO	MAYNAS	INDIANA	16010403	19 467,20
4806	LORETO	MAYNAS	LAS AMAZONAS	16010501	26 077,57
4807	LORETO	MAYNAS	LAS AMAZONAS	16010502	271 095,14
4808	LORETO	MAYNAS	LAS AMAZONAS	16010503	298 671,56
4809	LORETO	MAYNAS	LAS AMAZONAS	16010504	76 976,05
4810	LORETO	MAYNAS	MAZAN	16010601	782 357,71
4811	LORETO	MAYNAS	MAZAN	16010602	185 238,25
4812	LORETO	MAYNAS	MAZAN	16010603	37 548,65
4813	LORETO	MAYNAS	NAPO	16010701	654 898,91
4814	LORETO	MAYNAS	NAPO	16010702	220 188,19
4815	LORETO	MAYNAS	NAPO	16010703	649 110,32
4816	LORETO	MAYNAS	NAPO	16010704	891 680,31
4817	LORETO	MAYNAS	PUNCHANA	16010801	147 265,99
4818	LORETO	MAYNAS	PUNCHANA	16010802	13 018,60
4819	LORETO	MAYNAS	TORRES CAUSANA	16011001	252 792,92
4820	LORETO	MAYNAS	TORRES CAUSANA	16011002	438 683,46
4821	LORETO	MAYNAS	BELÉN	16011201	13 763,89
4822	LORETO	MAYNAS	BELÉN	16011202	20 797,21
4823	LORETO	MAYNAS	BELÉN	16011203	30 781,98
4824	LORETO	MAYNAS	SAN JUAN BAUTISTA	16011301	141 603,22
4825	LORETO	MAYNAS	SAN JUAN BAUTISTA	16011302	178 387,27
4826	LORETO	ALTO AMAZONAS	YURIMAGUAS	16020101	33 647,81
4827	LORETO	ALTO AMAZONAS	YURIMAGUAS	16020102	35 017,96
4828	LORETO	ALTO AMAZONAS	YURIMAGUAS	16020103	55 075,75
4829	LORETO	ALTO AMAZONAS	YURIMAGUAS	16020104	24 826,24
4830	LORETO	ALTO AMAZONAS	YURIMAGUAS	16020105	20 593,24
4831	LORETO	ALTO AMAZONAS	YURIMAGUAS	16020106	37 906,59
4832	LORETO	ALTO AMAZONAS	YURIMAGUAS-	16020107	16 396,15
			TARAPOTO		
4833	LORETO	ALTO AMAZONAS	BALSAPUERTO	16020201	98 888,48
4834	LORETO	ALTO AMAZONAS	BALSAPUERTO	16020202	81 621,66
4835	LORETO	ALTO AMAZONAS	BALSAPUERTO	16020203	44 703,31
4836	LORETO	ALTO AMAZONAS	BALSAPUERTO	16020204	75 268,72
4837	LORETO	ALTO AMAZONAS	JEBEROS	16020501	157 243,70
4838	LORETO	ALTO AMAZONAS	JEBEROS	16020502	277 256,40
4839	LORETO	ALTO AMAZONAS	LAGUNAS	16020601	297 586,63
4840	LORETO	ALTO AMAZONAS	LAGUNAS	16020602	194 064,25
4841	LORETO	ALTO AMAZONAS	LAGUNAS	16020603	80 962,80
4842	LORETO	ALTO AMAZONAS	LAGUNAS	16020604	33 031,86
4843	LORETO	ALTO AMAZONAS	SANTA CRUZ	16021001	29 829,05
4844	LORETO	ALTO AMAZONAS	SANTA CRUZ	16021001	20 796,10
4845	LORETO	ALTO AMAZONAS	SANTA CRUZ	16021002	71 676,32
4846	LORETO	ALTO AMAZONAS	SANTA CRUZ	16021002	1 894,30
4847	LORETO	ALTO AMAZONAS	SANTA CRUZ	16021002	3 412,54
4848	LORETO	ALTO AMAZONAS	SANTA CRUZ	16021003	17 559,43
4849	LORETO	ALTO AMAZONAS	SANTA CRUZ	16021003	30 543,26
			LAGUNAS		





Departamento	Provincia	Distrito	Sector Estadístico Agropecuario (SEA)	Cod. SEA	ha SEA	
4850	LORETO	ALTO AMAZONAS	SANTA CRUZ	TAMARATE	16021004	9 727,22
4851	LORETO	ALTO AMAZONAS	SANTA CRUZ	PROVIDENCIA	16021004	41 562,39
4852	LORETO	ALTO AMAZONAS	TENIENTE CESAR LÓPEZ ROJAS	CUIPARILLO	16021101	47 212,28
4853	LORETO	ALTO AMAZONAS	TENIENTE CESAR LÓPEZ ROJAS	SHUCUSHYACU	16021102	29 663,21
4854	LORETO	ALTO AMAZONAS	TENIENTE CESAR LÓPEZ ROJAS	NUEVO PAPAPLAYA	16021103	28 952,03
4855	LORETO	ALTO AMAZONAS	TENIENTE CESAR LÓPEZ ROJAS	SAN JOAQUIN	16021104	15 466,47
4856	LORETO	ALTO AMAZONAS	TENIENTE CESAR LÓPEZ ROJAS	PROVIDENCIA	16021104	10 683,13
4857	LORETO	LORETO	NAUTA	MIRAFLORES	16030101	389 175,75
4858	LORETO	LORETO	NAUTA	MIGUEL GRAU	16030102	252 614,06
4859	LORETO	LORETO	NAUTA	NAUTA	16030103	34 026,45
4860	LORETO	LORETO	PARINARI	ROCA FUERTE	16030201	348 524,97
4861	LORETO	LORETO	PARINARI	SANTA RITA DE CASTILLA	16030202	972 719,74
4862	LORETO	LORETO	TIGRE	INTUTO	16030301	1 667 511,44
4863	LORETO	LORETO	TIGRE	LIBERTAD	16030302	343 866,85
4864	LORETO	LORETO	TROMPETEROS	PAMPA HERMOSA	16030401	964 430,37
4865	LORETO	LORETO	TROMPETEROS	VILLA TROMPRETEROS	16030402	292 125,09
4866	LORETO	LORETO	URARINAS	MAYPUCO	16030501	1 485 712,54
4867	LORETO	LORETO	URARINAS	SAN JOSÉ DE SARAMURO	16030502	90 871,18
4868	LORETO	MARISCAL RAMÓN CASTILLA	RAMÓN CASTILLA	SAN JOSÉ DE LORETOYACU	16040101	265 578,44
4869	LORETO	MARISCAL RAMÓN CASTILLA	RAMÓN CASTILLA	EL SOL	16040102	227 798,18
4870	LORETO	MARISCAL RAMÓN CASTILLA	RAMÓN CASTILLA	CABALLOCOCHA	16040103	42 012,90
4871	LORETO	MARISCAL RAMÓN CASTILLA	RAMÓN CASTILLA	JUAN DE CACAO	16040104	13 168,99
4872	LORETO	MARISCAL RAMÓN CASTILLA	RAMÓN CASTILLA	CHIMBOTE	16040105	41 232,65
4873	LORETO	MARISCAL RAMÓN CASTILLA	RAMÓN CASTILLA	PALO SECO	16040106	32 896,68
4874	LORETO	MARISCAL RAMÓN CASTILLA	RAMÓN CASTILLA	PUERTO ALEGRÍA	16040107	63 326,56
4875	LORETO	MARISCAL RAMÓN CASTILLA	PEBAS	NUEVO PEBAS	16040201	542 736,04
4876	LORETO	MARISCAL RAMÓN CASTILLA	PEBAS	HUANTA	16040202	468 063,65
4877	LORETO	MARISCAL RAMÓN CASTILLA	PEBAS	SAN FRANCISCO	16040203	114 506,14
4878	LORETO	MARISCAL RAMÓN CASTILLA	YAVARI	NUEVA ESPERANZA	16040301	1 021 005,88
4879	LORETO	MARISCAL RAMÓN CASTILLA	YAVARI	SANTA ROSA	16040302	252 059,83
4880	LORETO	MARISCAL RAMÓN CASTILLA	YAVARI	ISLANDIA	16040303	163 895,49
4881	LORETO	MARISCAL RAMÓN CASTILLA	SAN PABLO	RESECA PERUATE	16040401	193 432,68
4882	LORETO	MARISCAL RAMÓN CASTILLA	SAN PABLO	GUADALUPE	16040402	17 821,12
4883	LORETO	MARISCAL RAMÓN CASTILLA	SAN PABLO	EMILIO BARCIA BONIFATTI	16040403	38 312,31
4884	LORETO	MARISCAL RAMÓN CASTILLA	SAN PABLO	SAN ANTONIO	16040404	43 821,66
4885	LORETO	MARISCAL RAMÓN CASTILLA	SAN PABLO	ALTO MONTE	16040405	41 910,26
4886	LORETO	MARISCAL RAMÓN CASTILLA	SAN PABLO	SAN PABLO	16040406	173 378,14
4887	LORETO	REQUENA	REQUENA	NUEVO TARMA	16050101	35 652,27
4888	LORETO	REQUENA	REQUENA	PUERTO PERÚ II	16050102	22 817,58
4889	LORETO	REQUENA	REQUENA	REQUENA	16050103	248 828,32
4890	LORETO	REQUENA	ALTO TAPICHE	SANTA ELENA	16050201	345 896,43
4891	LORETO	REQUENA	ALTO TAPICHE	SAN ANTONIO DE FORTALEZA	16050202	560 315,94
4892	LORETO	REQUENA	CAPELO	PINTULLACTA	16050301	30 707,74
4893	LORETO	REQUENA	CAPELO	FLOR DE PUNGA	16050302	49 353,35
4894	LORETO	REQUENA	EMILIO SAN MARTIN	PERLITA	16050401	16 107,87
4895	LORETO	REQUENA	EMILIO SAN MARTIN	TÚPAC AMARU	16050402	44 325,98
4896	LORETO	REQUENA	EMILIO SAN MARTIN	TAMANCO	16050403	26 891,46
4897	LORETO	REQUENA	EMILIO SAN MARTIN	AYPENÁ	16050404	376 448,99
4898	LORETO	REQUENA	MAQUIA	VICTORIA	16050501	60 814,07
4899	LORETO	REQUENA	MAQUIA	OBRERO	16050502	48 215,01
4900	LORETO	REQUENA	MAQUIA	SAN ROQUE	16050503	51 998,92
4901	LORETO	REQUENA	MAQUIA	MONTEVIDEO	16050504	328 129,64
4902	LORETO	REQUENA	PUINAHUA	7 DE JUNIO	16050601	28 640,07
4903	LORETO	REQUENA	PUINAHUA	BRETAÑA	16050602	162 623,64
4904	LORETO	REQUENA	PUINAHUA	PACAYA Y SAMIRIA	16050603	436 888,49
4905	LORETO	REQUENA	SAQUENA	SAPUENA	16050701	43 630,59
4906	LORETO	REQUENA	SAQUENA	LIBERTAD	16050702	52 959,75
4907	LORETO	REQUENA	SAQUENA	BAGAZAN	16050703	162 958,20



	Departamento	Provincia	Distrito	Sector Estadístico Agropecuario (SEA)	Cod. SEA	ha SEA
4908	LORETO	REQUENA	SOPLIN	NUEVA ESPERANZA	16050801	79 527,18
4909	LORETO	REQUENA	SOPLIN	CURINGA	16050802	390 107,54
4910	LORETO	REQUENA	TAPICHE	IBERIA	16050901	19 952,79
4911	LORETO	REQUENA	TAPICHE	SAN PEDRO	16050902	189 059,57
4912	LORETO	REQUENA	JENARO HERRERA	NUEVO PROGRESO	16051001	22 583,17
4913	LORETO	REQUENA	JENARO HERRERA	JENARO HERRERA	16051002	13 662,77
4914	LORETO	REQUENA	JENARO HERRERA	YAMALLPA	16051003	79 762,24
4915	LORETO	REQUENA	YAQUERANA	YAQUERANA	16051101	1 104 924,49
4916	LORETO	UCAYALI	CONTAMANA	CONTAMANA	16060101	76 608,23
4917	LORETO	UCAYALI	CONTAMANA	HOLANDA	16060102	170 993,64
4918	LORETO	UCAYALI	CONTAMANA	SANTA ROSA	16060103	852 651,68
4919	LORETO	UCAYALI	INAHUAYA	INAHUAYA	16060201	22 159,74
4920	LORETO	UCAYALI	INAHUAYA	JOSÉ OLAYA	16060202	40 809,88
4921	LORETO	UCAYALI	PADRE MÁRQUEZ	SAN JERÓNIMO	16060301	88 495,85
4922	LORETO	UCAYALI	PADRE MÁRQUEZ	TIRUNTAN	16060302	38 140,29
4923	LORETO	UCAYALI	PADRE MÁRQUEZ	ROABOYA	16060303	116 855,81
4924	LORETO	UCAYALI	PAMPA HERMOSA	ALTO PERILLO	16060401	35 087,47
4925	LORETO	UCAYALI	PAMPA HERMOSA	PAMPA HERMOSA	16060402	712 111,66
4926	LORETO	UCAYALI	SARAYACU	JUANCITO	16060501	59 782,47
4927	LORETO	UCAYALI	SARAYACU	TIERRA BLANCA	16060502	182 982,72
4928	LORETO	UCAYALI	SARAYACU	LA PEDRERA	16060503	381 681,17
4929	LORETO	UCAYALI	VARGAS GUERRA	ORELLANA	16060601	69 157,31
4930	LORETO	UCAYALI	VARGAS GUERRA	DOS HERMANOS	16060602	120 518,18
4931	LORETO	DATEM DEL MARAÑÓN	BARRANCA	TIGRE PLAYA	16070101	140 831,13
4932	LORETO	DATEM DEL MARAÑÓN	BARRANCA	SAN LORENZO	16070102	128 484,30
4933	LORETO	DATEM DEL MARAÑÓN	BARRANCA	POTRO	16070103	469 772,06
4934	LORETO	DATEM DEL MARAÑÓN	CAHUAPANAS	SANTA MARIA	16070201	243 187,30
4935	LORETO	DATEM DEL MARAÑÓN	CAHUAPANAS	ARIPARI	16070202	90 070,59
4936	LORETO	DATEM DEL MARAÑÓN	CAHUAPANAS	SILLAY	16070203	145 312,34
4937	LORETO	DATEM DEL MARAÑÓN	MANSERICHE	BORJA	16070301	66 966,48
4938	LORETO	DATEM DEL MARAÑÓN	MANSERICHE	SARAMIRIZA	16070302	134 248,12
4939	LORETO	DATEM DEL MARAÑÓN	MANSERICHE	YURAPAGA	16070303	155 789,78
4940	LORETO	DATEM DEL MARAÑÓN	MORONA	NUEVO SAN JUAN	16070401	752 325,12
4941	LORETO	DATEM DEL MARAÑÓN	MORONA	PUERTO ALEGRÍA	16070402	263 951,75
4942	LORETO	DATEM DEL MARAÑÓN	MORONA	PUERTO AMÉRICA	16070403	88 113,27
4943	LORETO	DATEM DEL MARAÑÓN	PASTAZA	RIMACHI	16070501	488 793,13
4944	LORETO	DATEM DEL MARAÑÓN	PASTAZA	ULLPAYACU	16070502	421 225,12
4945	LORETO	DATEM DEL MARAÑÓN	ANDOAS	HUITOYACU	16070601	386 529,67
4946	LORETO	DATEM DEL MARAÑÓN	ANDOAS	HUASAGA	16070602	473 662,56
4947	LORETO	DATEM DEL MARAÑÓN	ANDOAS	NUEVO ANDOAS	16070603	318 651,11
4948	LORETO	PUTUMAYO	PUTUMAYO	ALAMO	16080101	254 954,84
4949	LORETO	PUTUMAYO	PUTUMAYO	ESTRECHO	16080102	852 760,38
4950	LORETO	PUTUMAYO	PUTUMAYO	ROSA PANDURO	16080202	281 532,94
4951	LORETO	PUTUMAYO	PUTUMAYO	ESTRECHO	16080203	434 669,18
4952	LORETO	PUTUMAYO	PUTUMAYO	NUEVO PERÚ	16080301	962 109,94
4953	LORETO	PUTUMAYO	TENIENTE MANUEL CLAVERO	TRES FRONTERAS	16080301	962 109,94
4954	LORETO	PUTUMAYO	YAGUAS	ALAMO	16080401	1 797 068,80
4952	MADRE DE DIOS	TAMBOPATA	TAMBOPATA	TRES ISLAS	17010101	228 662,85
4953	MADRE DE DIOS	TAMBOPATA	TAMBOPATA	SABALUYOC	17010102	1 314 942,30
4954	MADRE DE DIOS	TAMBOPATA	TAMBOPATA	BOCA PIEDRAS	17010103	5 858,14
4955	MADRE DE DIOS	TAMBOPATA	TAMBOPATA	CACHUELA	17010104	5 294,96
4956	MADRE DE DIOS	TAMBOPATA	TAMBOPATA	BAJO MADRE DE DIOS	17010105	265 469,36
4957	MADRE DE DIOS	TAMBOPATA	TAMBOPATA	LA TORRE	17010106	159 403,60
4958	MADRE DE DIOS	TAMBOPATA	TAMBOPATA	CHONTA	17010107	16 140,56
4959	MADRE DE DIOS	TAMBOPATA	TAMBOPATA	BAJO TAMBOPATA	17010108	8 839,69
4960	MADRE DE DIOS	TAMBOPATA	TAMBOPATA	TRES ESTRELLAS	17010109	35 203,79
4961	MADRE DE DIOS	TAMBOPATA	TAMBOPATA	SAN BERNARDO	17010110	19 097,05
4962	MADRE DE DIOS	TAMBOPATA	TAMBOPATA	CHORRILLOS	17010111	5 571,37
4963	MADRE DE DIOS	TAMBOPATA	TAMBOPATA	CASTAÑAL	17010112	4 879,22
4964	MADRE DE DIOS	TAMBOPATA	INAMBARI	PONAL	17010201	61 337,08
4965	MADRE DE DIOS	TAMBOPATA	INAMBARI	UNIÓN PROGRESO	17010202	251 224,16
4966	MADRE DE DIOS	TAMBOPATA	INAMBARI	PALMERAS	17010203	91 468,19
4967	MADRE DE DIOS	TAMBOPATA	INAMBARI	SANTA ROSA	17010204	36 367,97
4968	MADRE DE DIOS	TAMBOPATA	INAMBARI	PRIMAVERA	17010205	44 256,47
4969	MADRE DE DIOS	TAMBOPATA	LAS PIEDRAS	MAVILA	17010301	440 610,07
4970	MADRE DE DIOS	TAMBOPATA	LAS PIEDRAS	ALEGRÍA	17010302	102 660,18
4971	MADRE DE DIOS	TAMBOPATA	LAS PIEDRAS	PLANCHON	17010303	74 771,83
4972	MADRE DE DIOS	TAMBOPATA	LAS PIEDRAS	SUDADERO	17010304	72 301,38
4973	MADRE DE DIOS	TAMBOPATA	LAS PIEDRAS	LOBOYOC	17010305	54 894,45
4974	MADRE DE DIOS	TAMBOPATA	LAS PIEDRAS	MADRE DE DIOS	17010306	28 417,47
4975	MADRE DE DIOS	TAMBOPATA	LABERINTO	LAGARTO	17010401	173 827,69
4976	MADRE DE DIOS	TAMBOPATA	LABERINTO	SANTA ROSA	17010402	39 166,54
4977	MADRE DE DIOS	TAMBOPATA	LABERINTO	LAS MERCEDES	17010403	7 763,16
4978	MADRE DE DIOS	TAMBOPATA	LABERINTO	FLORIDA BAJA	17010404	5 490,16
4979	MADRE DE DIOS	TAMBOPATA	LABERINTO	SAN JUAN	17010405	41 394,95
4980	MADRE DE DIOS	MANU	MANU	SANTA CRUZ	17020101	473 162,59
4981	MADRE DE DIOS	MANU	MANU	MANSILLA	17020102	14 845,09
4982	MADRE DE DIOS	MANU	MANU	SALVACIÓN	17020103	4 944,95



	Departamento	Provincia	Distrito	Sector Estadístico Agropecuario (SEA)	Cod. SEA	ha SEA
4983	MADRE DE DIOS	MANU	MANU	GAMITANA	17020104	9 594,79
4984	MADRE DE DIOS	MANU	MANU	PALOTEA	17020105	367 782,24
4985	MADRE DE DIOS	MANU	FITZCARRALD	BOCA MANU	17020201	967 027,61
4986	MADRE DE DIOS	MANU	FITZCARRALD	DIAMENTE	17020202	21 367,57
4987	MADRE DE DIOS	MANU	FITZCARRALD	NUEVO EDÉN	17020203	78 676,28
4988	MADRE DE DIOS	MANU	MADRE DE DIOS	ISHIRIWE	17020301	205 713,47
4989	MADRE DE DIOS	MANU	MADRE DE DIOS	SAN JUAN AMIGO	17020302	252 205,32
4990	MADRE DE DIOS	MANU	MADRE DE DIOS	BOCA COLORADO	17020303	98 636,91
4991	MADRE DE DIOS	MANU	MADRE DE DIOS	PUERTO LUZ	17020304	59 577,65
4992	MADRE DE DIOS	MANU	MADRE DE DIOS	HUASOROQUITO	17020305	168 448,96
4993	MADRE DE DIOS	MANU	HUEPETUHE	SETAPO	17020401	68 584,21
4994	MADRE DE DIOS	MANU	HUEPETUHE	HUEYPETUHE	17020402	29 575,00
4995	MADRE DE DIOS	MANU	HUEPETUHE	ARCO IRIS	17020403	25 755,79
4996	MADRE DE DIOS	MANU	HUEPETUHE	CAYCHIHUE	17020404	11 609,31
4997	MADRE DE DIOS	MANU	HUEPETUHE	PUERTO PUNQUIRI	17020405	16 805,63
4998	MADRE DE DIOS	TAHUAMANU	ÑAPARI	ACRE	17030101	1 254 812,02
4999	MADRE DE DIOS	TAHUAMANU	ÑAPARI	VILLA PRIMAVERA	17030102	17 698,62
5000	MADRE DE DIOS	TAHUAMANU	ÑAPARI	SAN ISIDRO	17030103	30 271,09
5001	MADRE DE DIOS	TAHUAMANU	ÑAPARI	NUEVA ESPERANZA	17030104	79 142,38
5002	MADRE DE DIOS	TAHUAMANU	IBERIA	PLAYA ALTA	17030201	20 910,44
5003	MADRE DE DIOS	TAHUAMANU	IBERIA	PACAHUARA	17030202	14 538,50
5004	MADRE DE DIOS	TAHUAMANU	IBERIA	FLOR DE ACRE	17030203	10 318,24
5005	MADRE DE DIOS	TAHUAMANU	IBERIA	SAN ANTONIO	17030204	21 668,80
5006	MADRE DE DIOS	TAHUAMANU	IBERIA	TROPEZON	17030205	15 004,23
5007	MADRE DE DIOS	TAHUAMANU	IBERIA	MIRAFLORES	17030206	10 399,51
5008	MADRE DE DIOS	TAHUAMANU	IBERIA	PORTILLO	17030207	165 427,84
5009	MADRE DE DIOS	TAHUAMANU	TAHUAMANU	ABEJA-LA MERCED	17030301	5 863,94
5010	MADRE DE DIOS	TAHUAMANU	TAHUAMANU	SAN LORENZO	17030302	6 206,14
5011	MADRE DE DIOS	TAHUAMANU	TAHUAMANU	MARANGUAPI	17030303	65 300,54
5012	MADRE DE DIOS	TAHUAMANU	TAHUAMANU	ALERTA	17030304	196 156,88
5013	MADRE DE DIOS	TAHUAMANU	TAHUAMANU	SAN PEDRO	17030305	21 620,66
5014	MADRE DE DIOS	TAHUAMANU	TAHUAMANU	LA NOVIA	17030306	41 541,02
5015	MADRE DE DIOS	TAHUAMANU	TAHUAMANU	SHIRINGAYOC	17030307	14 312,36
5016	MOQUEGUA	MARISCAL NIETO	MOQUEGUA	ESTUQUIÑA	18010101	62 841,44
5017	MOQUEGUA	MARISCAL NIETO	MOQUEGUA	CHARSAGUA	18010102	1 348,72
5018	MOQUEGUA	MARISCAL NIETO	MOQUEGUA	SAN ANTONIO	18010103	138 621,41
5019	MOQUEGUA	MARISCAL NIETO	MOQUEGUA	RINCONADA	18010104	75 731,13
5020	MOQUEGUA	MARISCAL NIETO	MOQUEGUA	OMO	18010105	11 946,47
5021	MOQUEGUA	MARISCAL NIETO	MOQUEGUA	SANTA ROSA	18010106	104 099,68
5022	MOQUEGUA	MARISCAL NIETO	CARUMAS	SOLAJO	18010201	641,54
5023	MOQUEGUA	MARISCAL NIETO	CARUMAS	SAYLAPA	18010202	5 029,65
5024	MOQUEGUA	MARISCAL NIETO	CARUMAS	CAMBRUNE	18010203	198 097,61
5025	MOQUEGUA	MARISCAL NIETO	CARUMAS	SOMOA	18010204	2 402,34
5026	MOQUEGUA	MARISCAL NIETO	CARUMAS	CARUMAS	18010205	19 723,39
5027	MOQUEGUA	MARISCAL NIETO	CARUMAS	ATASPAYA	18010206	431,06
5028	MOQUEGUA	MARISCAL NIETO	CUCHUMBAYA	QUEBAYA	18010301	590,11
5029	MOQUEGUA	MARISCAL NIETO	CUCHUMBAYA	CUCHUMBAYA	18010302	3 191,79
5030	MOQUEGUA	MARISCAL NIETO	CUCHUMBAYA	SOQUESANE NUEVO (SOQUESANE)	18010303	1 222,94
5031	MOQUEGUA	MARISCAL NIETO	CUCHUMBAYA	SATOLOJO	18010304	312,31
5032	MOQUEGUA	MARISCAL NIETO	CUCHUMBAYA	YOJO	18010305	762,82
5033	MOQUEGUA	MARISCAL NIETO	CUCHUMBAYA	SACUAYA	18010306	741,85
5034	MOQUEGUA	MARISCAL NIETO	CUCHUMBAYA	HUATALAQUE	18010307	63,59
5035	MOQUEGUA	MARISCAL NIETO	SAMEGUA	TUMILACA COMUN	18010401	6 357,33
5036	MOQUEGUA	MARISCAL NIETO	SAMEGUA	ALTO MOQUEGUA	18010402	103,23
5037	MOQUEGUA	MARISCAL NIETO	SAN CRISTÓBAL	MUYLAQUE	18010501	8 809,63
5038	MOQUEGUA	MARISCAL NIETO	SAN CRISTÓBAL	CALACOA	18010502	25 211,09
5039	MOQUEGUA	MARISCAL NIETO	SAN CRISTÓBAL	BELLAVISTA	18010503	2 806,02
5040	MOQUEGUA	MARISCAL NIETO	SAN CRISTÓBAL	SAN CRISTÓBAL	18010504	13 819,71
5041	MOQUEGUA	MARISCAL NIETO	SAN CRISTÓBAL	SIJUAYA	18010505	3 297,87
5042	MOQUEGUA	MARISCAL NIETO	TORATA	TORATA	18010601	69 721,36
5043	MOQUEGUA	MARISCAL NIETO	TORATA	CHUJALAY	18010602	11 696,69
5044	MOQUEGUA	MARISCAL NIETO	TORATA	ILUBAYA	18010603	16 106,45
5045	MOQUEGUA	MARISCAL NIETO	TORATA	TORATA	18010604	24 708,72
5046	MOQUEGUA	GENERAL SÁNCHEZ CERRO	TORATA	POCATA-COSCORE-TALA	18010605	48 988,07
5047	MOQUEGUA	GENERAL SÁNCHEZ CERRO	TORATA	YACANGO	18010606	5 683,16
5048	MOQUEGUA	GENERAL SÁNCHEZ CERRO	OMATE	CHALLAHUAYO	18020101	10 036,15
5049	MOQUEGUA	GENERAL SÁNCHEZ CERRO	OMATE	QUINSITACAS	18020102	2 265,68
5050	MOQUEGUA	GENERAL SÁNCHEZ CERRO	OMATE	ESCOBAYA-COLOHUACHI	18020103	5 776,50
5051	MOQUEGUA	GENERAL SÁNCHEZ CERRO	OMATE	LAJE-SAN MIGUEL	18020104	615,89
				SAN FRANCISCO	18020105	272,09
				URINAY-MORO MORO	18020106	3 086,37





Departamento	Provincia	Distrito	Sector Estadístico Agropecuario (SEA)	Cod. SEA	ha SEA	
5052	MOQUEGUA	GENERAL SÁNCHEZ CERRO	OMATE	SABAJA SAN JUAN DE DIOS	18020107	1 801,82
5053	MOQUEGUA	GENERAL SÁNCHEZ CERRO	OMATE	OMATE	18020108	735,60
5054	MOQUEGUA	GENERAL SÁNCHEZ CERRO	OMATE	TAMAÑA	18020109	951,02
5055	MOQUEGUA	GENERAL SÁNCHEZ CERRO	CHOJATA	COROISE	18020201	8 312,12
5056	MOQUEGUA	GENERAL SÁNCHEZ CERRO	CHOJATA	CHOJATA	18020202	51 439,84
5057	MOQUEGUA	GENERAL SÁNCHEZ CERRO	CHOJATA	PACHAS	18020203	26 079,43
5058	MOQUEGUA	GENERAL SÁNCHEZ CERRO	COALAQUE	PALCAMAYO	18020301	10 441,34
5059	MOQUEGUA	GENERAL SÁNCHEZ CERRO	COALAQUE	COALAQUE	18020302	3 482,18
5060	MOQUEGUA	GENERAL SÁNCHEZ CERRO	COALAQUE	HUASACHE-RONJADERO	18020303	2 619,33
5061	MOQUEGUA	GENERAL SÁNCHEZ CERRO	COALAQUE	HUARANGAYO	18020304	968,96
5062	MOQUEGUA	GENERAL SÁNCHEZ CERRO	COALAQUE	AMATA	18020305	3 871,70
5063	MOQUEGUA	GENERAL SÁNCHEZ CERRO	COALAQUE	PAMPA DOLORES	18020306	3 085,73
5064	MOQUEGUA	GENERAL SÁNCHEZ CERRO	ICHUÑA	ANTAJAHUA	18020401	9 150,92
5065	MOQUEGUA	GENERAL SÁNCHEZ CERRO	ICHUÑA	MAYCUNACA	18020402	962,23
5066	MOQUEGUA	GENERAL SÁNCHEZ CERRO	ICHUÑA	YANAHUARA	18020403	12 343,62
5067	MOQUEGUA	GENERAL SÁNCHEZ CERRO	ICHUÑA	SICUANI	18020404	2 840,63
5068	MOQUEGUA	GENERAL SÁNCHEZ CERRO	ICHUÑA	UMALSO	18020405	36 577,10
5069	MOQUEGUA	GENERAL SÁNCHEZ CERRO	ICHUÑA	CRUCERO	18020406	28 682,00
5070	MOQUEGUA	GENERAL SÁNCHEZ CERRO	ICHUÑA	ICHUÑA	18020407	1 291,21
5071	MOQUEGUA	GENERAL SÁNCHEZ CERRO	ICHUÑA	MIRAFLORES	18020408	2 703,49
5072	MOQUEGUA	GENERAL SÁNCHEZ CERRO	ICHUÑA	OYO-OYO	18020409	2 825,58
5073	MOQUEGUA	GENERAL SÁNCHEZ CERRO	ICHUÑA	POBAYA	18020410	2 498,51
5074	MOQUEGUA	GENERAL SÁNCHEZ CERRO	LA CAPILLA	SECHE LA LIBERTAD	18020501	2 401,11
5075	MOQUEGUA	GENERAL SÁNCHEZ CERRO	LA CAPILLA	COALAQUE	18020502	346,89
5076	MOQUEGUA	GENERAL SÁNCHEZ CERRO	LA CAPILLA	SOJAMURE CAYMAN	18020503	379,74
5077	MOQUEGUA	GENERAL SÁNCHEZ CERRO	LA CAPILLA	HEMBRUNA	18020504	363,73
5078	MOQUEGUA	GENERAL SÁNCHEZ CERRO	LA CAPILLA	TORCA MATARANI	18020505	542,19
5079	MOQUEGUA	GENERAL SÁNCHEZ CERRO	LA CAPILLA	TALAHUAYO-CHALLAHUAYO	18020506	865,67
5080	MOQUEGUA	GENERAL SÁNCHEZ CERRO	LA CAPILLA	LA CAPILLA-VINOMORE	18020507	1 362,05
5081	MOQUEGUA	GENERAL SÁNCHEZ CERRO	LA CAPILLA	SAHUANAY	18020508	16 876,36
5082	MOQUEGUA	GENERAL SÁNCHEZ CERRO	LA CAPILLA	YALAQUE	18020509	54 895,76
5083	MOQUEGUA	GENERAL SÁNCHEZ CERRO	LLOQUE	LUCCO	18020601	19 145,66
5084	MOQUEGUA	GENERAL SÁNCHEZ CERRO	LLOQUE	LLOQUE	18020602	6 380,78
5085	MOQUEGUA	GENERAL SÁNCHEZ CERRO	MATALAQUE	MATALAQUE	18020701	37 579,90
5086	MOQUEGUA	GENERAL SÁNCHEZ CERRO	MATALAQUE	HUATAGUA	18020702	3 499,98
5087	MOQUEGUA	GENERAL SÁNCHEZ CERRO	MATALAQUE	HUARINA	18020703	4 054,55
5088	MOQUEGUA	GENERAL SÁNCHEZ CERRO	MATALAQUE	CACAHUARA	18020704	11 108,86
5089	MOQUEGUA	GENERAL SÁNCHEZ CERRO	PUQUINA	TALAMOLLE ORLAQUE	18020801	11 577,54



	Departamento	Provincia	Distrito	Sector Estadístico Agropecuario (SEA)	Cod. SEA	ha SEA
5090	MOQUEGUA	GENERAL SÁNCHEZ CERRO	PUQUINA	SANTA ROSA	18020802	3 470,97
5091	MOQUEGUA	GENERAL SÁNCHEZ CERRO	PUQUINA	CHACAHUAYO	18020803	7 806,53
5092	MOQUEGUA	GENERAL SÁNCHEZ CERRO	PUQUINA	CHUÑUHUYO	18020804	2 509,47
5093	MOQUEGUA	GENERAL SÁNCHEZ CERRO	PUQUINA	PUQUINA CAPAJINE	18020805	2 072,40
5094	MOQUEGUA	GENERAL SÁNCHEZ CERRO	PUQUINA	CUMO CONORAGEN	18020806	2 172,97
5095	MOQUEGUA	GENERAL SÁNCHEZ CERRO	PUQUINA	LA HUATA	18020807	21 548,88
5096	MOQUEGUA	GENERAL SÁNCHEZ CERRO	PUQUINA	TOHATA	18020808	619,07
5097	MOQUEGUA	GENERAL SÁNCHEZ CERRO	PUQUINA	POCOHUAYO	18020809	615,44
5098	MOQUEGUA	GENERAL SÁNCHEZ CERRO	PUQUINA	CHILATA	18020810	7 018,58
5099	MOQUEGUA	GENERAL SÁNCHEZ CERRO	QUINISTAQUILLAS	QUINISTAQUILLAS	18020901	15 808,90
5100	MOQUEGUA	GENERAL SÁNCHEZ CERRO	QUINISTAQUILLAS	YARAGUA	18020902	3 656,58
5101	MOQUEGUA	GENERAL SÁNCHEZ CERRO	UBINAS	MATAZO	18021001	14 228,02
5102	MOQUEGUA	GENERAL SÁNCHEZ CERRO	UBINAS	TASSA	18021002	23 471,96
5103	MOQUEGUA	GENERAL SÁNCHEZ CERRO	UBINAS	CAMATA	18021003	4 626,46
5104	MOQUEGUA	GENERAL SÁNCHEZ CERRO	UBINAS	YALAGUA	18021004	16 031,94
5105	MOQUEGUA	GENERAL SÁNCHEZ CERRO	UBINAS	TORATA	18021005	6 168,29
5106	MOQUEGUA	GENERAL SÁNCHEZ CERRO	UBINAS	ESCACHA	18021006	2 322,16
5107	MOQUEGUA	GENERAL SÁNCHEZ CERRO	UBINAS	SAN MIGUEL	18021007	712,72
5108	MOQUEGUA	GENERAL SÁNCHEZ CERRO	UBINAS	TONOHAYA	18021008	628,70
5109	MOQUEGUA	GENERAL SÁNCHEZ CERRO	UBINAS	ANASCAPA	18021009	1 661,72
5110	MOQUEGUA	GENERAL SÁNCHEZ CERRO	UBINAS	SACOHAYA	18021010	1 308,32
5111	MOQUEGUA	GENERAL SÁNCHEZ CERRO	UBINAS	QUERAPI	18021011	606,34
5112	MOQUEGUA	GENERAL SÁNCHEZ CERRO	UBINAS	UBINAS	18021012	16 214,36
5113	MOQUEGUA	GENERAL SÁNCHEZ CERRO	YUNGA	ARAPA AQUINA	18021101	3 052,56
5114	MOQUEGUA	GENERAL SÁNCHEZ CERRO	YUNGA	YUNGA	18021102	2 307,08
5115	MOQUEGUA	GENERAL SÁNCHEZ CERRO	YUNGA	LA PAMPILLA	18021103	2 597,18
5116	MOQUEGUA	GENERAL SÁNCHEZ CERRO	YUNGA	EXCHAJE	18021104	3 116,74
5117	MOQUEGUA	ILO	ILO	GLORIETA	18030101	29 305,19
5118	MOQUEGUA	ILO	EL ALGARROBAL	CHIRIBAYA	18030201	8 937,17
5119	MOQUEGUA	ILO	EL ALGARROBAL	OSMORE	18030202	64 500,36
5120	MOQUEGUA	ILO	PACCOCHA	POCOMA	18030301	20 289,07
5121	MOQUEGUA	ILO	PACCOCHA	MOZTAZAL	18030302	12 953,71
5120	PASCO	PASCO	CHAUPIMARCA	CHAUPIMARCA	19010101	1 554,09
5121	PASCO	PASCO	HUACHON	HUACHON	19010201	12 842,98
5122	PASCO	PASCO	HUACHON	LUCMA	19010202	35 845,03
5123	PASCO	PASCO	HUACHON	PAMPA INCA	19010203	16 871,38
5124	PASCO	PASCO	HUACHON	POAGMARAY	19010204	3 571,17
5125	PASCO	PASCO	HUACHON	LA FLORIDA	19010205	3 957,22
5126	PASCO	PASCO	HUACHON	QUIPARACRA	19010206	9 733,71
5127	PASCO	PASCO	HUARIACA	HUANAG	19010301	3 223,48
5128	PASCO	PASCO	HUARIACA	CHINCHAN	19010302	5 108,43
5129	PASCO	PASCO	HUARIACA	HUARIACA	19010303	2 832,54
5130	PASCO	PASCO	HUARIACA	JARCAHUACA	19010304	1 145,54
5131	PASCO	PASCO	HUAYLLAY	HUAYLLAY	19010401	101 764,72
5132	PASCO	PASCO	NINACACA	NINACACA	19010501	41 242,64
5133	PASCO	PASCO	NINACACA	CARHUAC	19010502	6 276,59
5134	PASCO	PASCO	NINACACA	CHIPA	19010503	2 812,47
5135	PASCO	PASCO	NINACACA	RANYAC	19010504	1 157,98
5136	PASCO	PASCO	NINACACA	SOCORRO	19010505	2 321,81
5137	PASCO	PASCO	PALLANCHACRA	PALLANCHACRA	19010601	4 214,14



Departamento	Provincia	Distrito	Sector Estadístico Agropecuario (SEA)	Cod. SEA	ha SEA	
5138	PASCO	PASCO	PALLANCHACRA	JARRIA	19010602	2 406,90
5139	PASCO	PASCO	PALLANCHACRA	CHUNQUIPATA	19010603	637,34
5140	PASCO	PASCO	PAUCARTAMBO	CHUPACA	19010701	3 453,88
5141	PASCO	PASCO	PAUCARTAMBO	PAUCARTAMBO	19010702	10 680,29
5142	PASCO	PASCO	PAUCARTAMBO	AUQUIMARCA	19010703	6 158,92
5143	PASCO	PASCO	PAUCARTAMBO	SANTA ISABEL	19010704	15 317,50
5144	PASCO	PASCO	PAUCARTAMBO	HUALLAMAYO	19010705	10 248,21
5145	PASCO	PASCO	PAUCARTAMBO	ACOPALCA	19010706	8 029,06
5146	PASCO	PASCO	PAUCARTAMBO	LA VICTORIA	19010707	5 435,38
5147	PASCO	PASCO	PAUCARTAMBO	BELLAVISTA	19010708	19 991,59
5148	PASCO	PASCO	SAN FRANCISCO DE ASÍS DE YARUSYACAN	JUNIPALCA	19010801	1 784,82
5149	PASCO	PASCO	SAN FRANCISCO DE ASÍS DE YARUSYACAN	YARUSYACAN	19010802	5 493,33
5150	PASCO	PASCO	SAN FRANCISCO DE ASÍS DE YARUSYACAN	COCHACHARAO	19010803	4 738,77
5151	PASCO	PASCO	SIMÓN BOLÍVAR	RANCAS-YURAJHUANCA	19010901	24 125,06
5152	PASCO	PASCO	SIMÓN BOLÍVAR	SACRA FAMILIA-QUIULACOCCHA	19010902	44 967,87
5153	PASCO	PASCO	TICLACAYAN	TICLACAYAN	19011001	5 820,95
5154	PASCO	PASCO	TICLACAYAN	PUCURHUAY	19011002	18 004,23
5155	PASCO	PASCO	TICLACAYAN	SUNEC	19011003	15 686,57
5156	PASCO	PASCO	TICLACAYAN	YANACACHI	19011004	25 555,21
5157	PASCO	PASCO	TICLACAYAN	HUAMANMARCA	19011005	6 317,34
5158	PASCO	PASCO	TINYAHUARCO	TINYAHUARCO-VILLA DE PASCO	19011101	9 611,10
5159	PASCO	PASCO	VICCO	VICCO	19011201	14 194,86
5160	PASCO	PASCO	VICCO	COCHAMARCA	19011202	2 941,55
5161	PASCO	PASCO	YANACANCHA	CAJAMARQUILLA	19011301	3 291,27
5162	PASCO	PASCO	YANACANCHA	PARIAMARCA	19011302	2 276,71
5163	PASCO	PASCO	YANACANCHA	LA QUINUA	19011303	9 763,06
5164	PASCO	PASCO	YANACANCHA	TINGO PALCA	19011304	296,36
5165	PASCO	PASCO	YANACANCHA	ANASQUIZQUE	19011305	140,77
5166	PASCO	DANIEL ALCIDES CARRIÓN	YANAHUANCA	CHINCHE TINGO	19020101	13 005,83
5167	PASCO	DANIEL ALCIDES CARRIÓN	YANAHUANCA	ASTOBAMBA	19020102	2 462,56
5168	PASCO	DANIEL ALCIDES CARRIÓN	YANAHUANCA	HUARAUTAMBO	19020103	297,67
5169	PASCO	DANIEL ALCIDES CARRIÓN	YANAHUANCA	YANACOCCHA	19020104	1 573,88
5170	PASCO	DANIEL ALCIDES CARRIÓN	YANAHUANCA	ROCCO	19020105	842,26
5171	PASCO	DANIEL ALCIDES CARRIÓN	YANAHUANCA	HUAYLASJIRCA	19020106	376,58
5172	PASCO	DANIEL ALCIDES CARRIÓN	YANAHUANCA	SAN PEDRO DE YANAHUANCA	19020107	4 003,58
5173	PASCO	DANIEL ALCIDES CARRIÓN	YANAHUANCA	VILLO	19020108	626,51
5174	PASCO	DANIEL ALCIDES CARRIÓN	YANAHUANCA	CHINCHE YANAHUANCA	19020109	14 645,10
5175	PASCO	DANIEL ALCIDES CARRIÓN	YANAHUANCA	SANTIAGO PAMPA-DOCE DE OCTUBRE	19020110	20 709,32
5176	PASCO	DANIEL ALCIDES CARRIÓN	YANAHUANCA	SAN JUAN BAÑOS DE RABI	19020111	15 563,60
5177	PASCO	DANIEL ALCIDES CARRIÓN	CHACAYAN	CHANGO	19020201	5 559,00
5178	PASCO	DANIEL ALCIDES CARRIÓN	CHACAYAN	CHACAYAN	19020202	10 453,22
5179	PASCO	DANIEL ALCIDES CARRIÓN	GOYLLARISQUIZGA	GOYLLARISQUIZGA	19020301	1 930,72
5180	PASCO	DANIEL ALCIDES CARRIÓN	PAUCAR	INDEPENDENCIA	19020401	341,93
5181	PASCO	DANIEL ALCIDES CARRIÓN	PAUCAR	PAUCAR	19020402	3 563,53
5182	PASCO	DANIEL ALCIDES CARRIÓN	PAUCAR	TANGOR	19020403	4 851,03
5183	PASCO	DANIEL ALCIDES CARRIÓN	PAUCAR	YACAN	19020404	1 989,96
5184	PASCO	DANIEL ALCIDES CARRIÓN	SAN PEDRO DE PILLAO	POCOC	19020501	4 610,76
5185	PASCO	DANIEL ALCIDES CARRIÓN	SAN PEDRO DE PILLAO	PILLAO	19020502	3 047,03
5186	PASCO	DANIEL ALCIDES CARRIÓN	SANTA ANA DE TUSI	JUCLACANCHA	19020601	1 524,71
5187	PASCO	DANIEL ALCIDES CARRIÓN	SANTA ANA DE TUSI	ANTAPIRCA	19020602	5 510,28
5188	PASCO	DANIEL ALCIDES CARRIÓN	SANTA ANA DE TUSI	PAMPANIA	19020603	4 010,18





Departamento	Provincia	Distrito	Sector Estadístico Agropecuario (SEA)	Cod. SEA	ha SEA	
5189	PASCO	DANIEL ALCIDES CARRIÓN	SANTA ANA DE TUSI	RAGAN	19020604	6 839,04
5190	PASCO	DANIEL ALCIDES CARRIÓN	SANTA ANA DE TUSI	TACTAYOG	19020605	5 829,75
5191	PASCO	DANIEL ALCIDES CARRIÓN	SANTA ANA DE TUSI	HUAYO	19020606	3 581,67
5192	PASCO	DANIEL ALCIDES CARRIÓN	SANTA ANA DE TUSI	TUSI	19020607	1 226,54
5193	PASCO	DANIEL ALCIDES CARRIÓN	TAPUC	MICHIVILCA	19020701	861,91
5194	PASCO	DANIEL ALCIDES CARRIÓN	TAPUC	CHAUPIMARCA	19020702	1 924,45
5195	PASCO	DANIEL ALCIDES CARRIÓN	TAPUC	TAPUC	19020703	1 875,62
5196	PASCO	DANIEL ALCIDES CARRIÓN	VILCABAMBA	VILCABAMBA	19020801	6 259,11
5197	PASCO	DANIEL ALCIDES CARRIÓN	VILCABAMBA	CUCHIS	19020802	1 986,03
5198	PASCO	OXAPAMPA	OXAPAMPA	QUILLAZU	19030101	7 929,87
5199	PASCO	OXAPAMPA	OXAPAMPA	OXAPAMPA	19030102	15 344,61
5200	PASCO	OXAPAMPA	OXAPAMPA	SOGORMO-PLAYAPAMPA	19030103	16 914,47
5201	PASCO	OXAPAMPA	CHONTABAMBA	SAN JOSÉ	19030201	16 174,01
5202	PASCO	OXAPAMPA	CHONTABAMBA	CHONTABAMBA	19030202	17 720,40
5203	PASCO	OXAPAMPA	CHONTABAMBA	PUSAPNO	19030203	9 859,36
5204	PASCO	OXAPAMPA	HUANCABAMBA	CHOROBAMBA	19030301	21 217,01
5205	PASCO	OXAPAMPA	HUANCABAMBA	PUNCHAO-LANTURACHI	19030302	29 417,49
5206	PASCO	OXAPAMPA	HUANCABAMBA	SANTA ROSA-HUAYLAMAYO	19030303	62 769,22
5207	PASCO	OXAPAMPA	PALCAZU	RIO NEGRO-SAN CRISTÓBAL	19030401	45 686,73
5208	PASCO	OXAPAMPA	PALCAZU	LAGARTO-COMPARACHIMAS	19030402	96 159,77
5209	PASCO	OXAPAMPA	PALCAZU	ISCOZACIN-ALTO PALCAZU	19030403	136 913,37
5210	PASCO	OXAPAMPA	POZUZO	SANTA ROSA-RIO TIGRE	19030501	12 085,11
5211	PASCO	OXAPAMPA	POZUZO	PRUSIA-PALMAPAMPA	19030502	37 754,92
5212	PASCO	OXAPAMPA	POZUZO	CHINIZO-YANAHUANCA-BUENA VISTA	19030503	21 770,48
5213	PASCO	OXAPAMPA	PUERTO BERMUDEZ	UNIÓN SIRIA	19030601	306 728,47
5214	PASCO	OXAPAMPA	PUERTO BERMUDEZ	PUERTO BERMUDEZ	19030602	164 196,68
5215	PASCO	OXAPAMPA	PUERTO BERMUDEZ	ALVARIÑO	19030603	139 783,38
5216	PASCO	OXAPAMPA	PUERTO BERMUDEZ	NAZARATEGUI-SHIMAKI-KOKARI	19030604	156 528,50
5217	PASCO	OXAPAMPA	VILLA RICA	BOCAZ	19030701	29 497,55
5218	PASCO	OXAPAMPA	VILLA RICA	CACAZU	19030702	28 271,16
5219	PASCO	OXAPAMPA	VILLA RICA	VILLA RICA-ENEÑAS-MELLIZOS	19030703	11 276,98
5220	PASCO	OXAPAMPA	VILLA RICA	PTE. PAUCARTAMBO-CANAL DE PIEDRA-YEZU	19030704	13 145,89
5221	PASCO	OXAPAMPA	CONSTITUCIÓN	PUERTO VICTORIA	19030801	230 423,41
5222	PASCO	OXAPAMPA	CONSTITUCIÓN	LORENCILLO	19030802	48 900,86
5223	PASCO	OXAPAMPA	CONSTITUCIÓN	CONSTITUCIÓN	19030803	25 747,38
5224	PIURA	PIURA	PIURA	SAN JUAN DE CURUMUY	20010101	8 076,25
5225	PIURA	PIURA	PIURA	LA PALMA-LOS EJIDOS	20010102	10 509,83
5226	PIURA	PIURA	PIURA	COSCOMBA	20010103	855,20
5227	PIURA	PIURA	CASTILLA	SAN VICENTE	20010401	7 994,96
5228	PIURA	PIURA	CASTILLA	TERELA	20010402	16 403,60
5229	PIURA	PIURA	CASTILLA	MIRAFLORES	20010403	14 031,92
5230	PIURA	PIURA	CASTILLA	LAS MONTERO-EL INDIO	20010404	26 655,59
5231	PIURA	PIURA	CATACAOS	CUMBIBIRA	20010501	1 239,15
5232	PIURA	PIURA	CATACAOS	MONTE CASTILLO	20010502	4 082,26
5233	PIURA	PIURA	CATACAOS	SAN MIGUEL-PAREDONES	20010503	4 514,19
5234	PIURA	PIURA	CATACAOS	PALÓ PARADO	20010504	5 927,81
5235	PIURA	PIURA	CATACAOS	SIMBILA	20010505	1 178,13
5236	PIURA	PIURA	CATACAOS	VIDUQUE	20010506	502,05
5237	PIURA	PIURA	CATACAOS	PEDREGAL GRANDE	20010507	635,03
5238	PIURA	PIURA	CATACAOS	CASA BLANCA	20010508	646,47
5239	PIURA	PIURA	CATACAOS	NARIHUALA	20010509	1 612,51
5240	PIURA	PIURA	CATACAOS	SAN PABLO NORTE	20010510	30 662,52
5241	PIURA	PIURA	CATACAOS	SAN PABLO SUR	20010511	175 668,33
5242	PIURA	PIURA	CURA MORI	SANTA ROSA	20010701	1 066,59
5243	PIURA	PIURA	CURA MORI	POZO DE LOS RAMOS	20010702	1 068,83
5244	PIURA	PIURA	CURA MORI	PAMPAS DURAS	20010703	11 919,43
5245	PIURA	PIURA	CURA MORI	CHATO CHICO-CHATO GRANDE	20010704	4 054,93
5246	PIURA	PIURA	CURA MORI	SAN ANTONIO	20010705	3 438,31
5247	PIURA	PIURA	EL TALLAN	SINCHAO GRANDE	20010801	1 276,67
5248	PIURA	PIURA	EL TALLAN	SINCHAO CHICO ANTIGUO	20010802	1 022,97
5249	PIURA	PIURA	EL TALLAN	PIEDRAL ANTIGUO	20010803	693,91
5250	PIURA	PIURA	LA ARENA	VEGA DEL CHILCO	20010804	7 014,76
5251	PIURA	PIURA	LA ARENA	CHOCHOYAS	20010901	6 668,64
5252	PIURA	PIURA	LA ARENA	CASAGRANDE	20010902	716,61
5253	PIURA	PIURA	LA ARENA	ALTO DE LOS MECHATO	20010903	482,46
5254	PIURA	PIURA	LA ARENA	CHATITO-MONTEGRANDE	20010904	3 272,42



Departamento	Provincia	Distrito	Sector Estadístico Agropecuario (SEA)	Cod. SEA	ha SEA	
5253	PIURA	PIURA	LA ARENA	PAMPA DE LOS SILVA	20010905	1 199,39
5254	PIURA	PIURA	LA ARENA	ALTO DE LA CRUZ	20010906	1 857,60
5255	PIURA	PIURA	LA ARENA	LOMA NEGRA	20010907	2 775,08
5256	PIURA	PIURA	LA UNIÓN	TABLAZO-YAPATO	20011001	28 203,25
5257	PIURA	PIURA	LA UNIÓN	TAMARINDO ALTO	20011002	345,24
5258	PIURA	PIURA	LA UNIÓN	DOS ALTOS	20011003	633,32
5259	PIURA	PIURA	LA UNIÓN	CANIZAL GRANDE	20011004	569,45
5260	PIURA	PIURA	LA UNIÓN	MONTERREDONDO	20011005	496,90
5261	PIURA	PIURA	LA UNIÓN	CANIZAL CHICO	20011006	635,85
5262	PIURA	PIURA	LA UNIÓN	TUNAPE	20011007	920,38
5263	PIURA	PIURA	LAS LOMAS		20011100	665,85
5264	PIURA	PIURA	LAS LOMAS	CHIPILLICO BAJO	20011101	21 500,32
5265	PIURA	PIURA	LAS LOMAS	PAMPA ELERA ALTA Y BAJA	20011102	2 970,65
5266	PIURA	PIURA	LAS LOMAS	SAUCE	20011103	2 758,59
5267	PIURA	PIURA	LAS LOMAS	SAN FRANCISCO	20011104	3 693,16
5268	PIURA	PIURA	LAS LOMAS	LA MENTA	20011105	2 962,04
5269	PIURA	PIURA	LAS LOMAS	HUACHUMA	20011106	3 717,46
5270	PIURA	PIURA	LAS LOMAS	VIVIANO ESPINOZA	20011107	2 422,80
5271	PIURA	PIURA	LAS LOMAS	YUSCAY	20011108	3 994,78
5272	PIURA	PIURA	LAS LOMAS	OCHO CUATRO	20011109	2 059,11
5273	PIURA	PIURA	LAS LOMAS	CP4-CP5	20011110	2 327,36
5274	PIURA	PIURA	LAS LOMAS	CURY LAGARTO	20011111	6 201,52
5275	PIURA	PIURA	TAMBO GRANDE	ALGARROBO-VALLE HERMOSO-LA QUEBRADA	20011401	14 747,97
5276	PIURA	PIURA	TAMBO GRANDE	VALLE DE LOS INCAS-SANTA AGEDA	20011402	15 171,34
5277	PIURA	PIURA	TAMBO GRANDE	HUALTACO I-II-IV	20011403	8 780,42
5278	PIURA	PIURA	TAMBO GRANDE	HUALTACO III	20011404	4 408,36
5279	PIURA	PIURA	TAMBO GRANDE	SAN ISIDRO I -II	20011405	10 225,25
5280	PIURA	PIURA	TAMBO GRANDE	TJ-05	20011406	807,64
5281	PIURA	PIURA	TAMBO GRANDE	TEJEDORES	20011407	4 044,50
5282	PIURA	PIURA	TAMBO GRANDE	PIEDRA RODADA-NUEVO SANTA ROSA	20011408	5 161,70
5283	PIURA	PIURA	TAMBO GRANDE	TOTAL-LAS PIEDRAS	20011409	13 651,70
5284	PIURA	PIURA	TAMBO GRANDE	M-MALINGAS	20011410	18 242,59
5285	PIURA	PIURA	TAMBO GRANDE	TG-MALINGAS	20011411	5 483,31
5286	PIURA	PIURA	TAMBO GRANDE	LOCUTO-OCOTO ALTO Y BAJO-PUNTA ARENA	20011412	47 622,66
5287	PIURA	PIURA	VEINTISÉIS DE OCTUBRE	VEINTISÉIS DE OCTUBRE	20011501	7 137,22
5288	PIURA	AYABACA	AYABACA	ARRAYPITE-PINGOLA	20020101	10 133,76
5289	PIURA	AYABACA	AYABACA	SUYUPAMPA	20020102	9 747,34
5290	PIURA	AYABACA	AYABACA	CUYAS-CUCHAYO	20020103	4 696,33
5291	PIURA	AYABACA	AYABACA	CHOCAN	20020104	9 833,49
5292	PIURA	AYABACA	AYABACA	MOSTAZA	20020105	8 889,87
5293	PIURA	AYABACA	AYABACA	LUCARQUI	20020106	4 184,36
5294	PIURA	AYABACA	AYABACA	JORAS	20020107	3 293,78
5295	PIURA	AYABACA	AYABACA	ARAGOTO	20020108	3 639,63
5296	PIURA	AYABACA	AYABACA	HUARA DE INDIOS Y VERA	20020109	4 736,22
5297	PIURA	AYABACA	AYABACA	EL MOLINO-LANCHIPAMPA	20020110	3 833,62
5298	PIURA	AYABACA	AYABACA	SAMANGA Y CHIRINOS LAQUI	20020111	10 222,34
5299	PIURA	AYABACA	AYABACA	SOCCHABAMBA	20020112	5 014,46
5300	PIURA	AYABACA	AYABACA	TACALPO	20020113	6 592,21
5301	PIURA	AYABACA	AYABACA	CUJACA	20020114	6 288,20
5302	PIURA	AYABACA	AYABACA	OLLEROS-OLLERIA	20020115	4 356,72
5303	PIURA	AYABACA	AYABACA	CULCAPAMPA	20020116	6 851,78
5304	PIURA	AYABACA	AYABACA	CARRIZAL	20020117	10 181,84
5305	PIURA	AYABACA	AYABACA	TAPAL	20020118	8 741,34
5306	PIURA	AYABACA	AYABACA	YANTA	20020119	22 350,09
5307	PIURA	AYABACA	AYABACA	ANDURCO	20020120	10 704,00
5308	PIURA	AYABACA	FRIAS	SILAHUA	20020201	8 479,17
5309	PIURA	AYABACA	FRIAS	GERALDO LAS CUEVAS	20020202	11 568,02
5310	PIURA	AYABACA	FRIAS	PARIHUANAS	20020203	3 543,92
5311	PIURA	AYABACA	FRIAS	ALTO POCLUS	20020204	7 081,95
5312	PIURA	AYABACA	FRIAS	MESETA ANDINA	20020205	5 506,52
5313	PIURA	AYABACA	FRIAS	CULCAS	20020206	6 923,95
5314	PIURA	AYABACA	FRIAS	FRIAS	20020207	8 250,99
5315	PIURA	AYABACA	FRIAS	SAN JORGE	20020208	4 675,10
5316	PIURA	AYABACA	JILILI	CUCUYAS	20020301	5 980,40
5317	PIURA	AYABACA	JILILI	ARADAS	20020302	1 581,18
5318	PIURA	AYABACA	JILILI	JILILI	20020303	2 191,56
5319	PIURA	AYABACA	LAGUNAS	LUCUMO	20020401	4 849,53
5320	PIURA	AYABACA	LAGUNAS	LAGUNAS	20020402	7 347,09
5321	PIURA	AYABACA	LAGUNAS	YERBAS BUENAS	20020403	6 839,33
5322	PIURA	AYABACA	MONTERO	MARMAS	20020501	6 222,38
5323	PIURA	AYABACA	MONTERO	CHONTA	20020502	1 821,43
5324	PIURA	AYABACA	MONTERO	SICATE	20020503	1 773,62
5325	PIURA	AYABACA	MONTERO	LA PALMA	20020504	3 151,26
5326	PIURA	AYABACA	PACAI PAMPA	MATALACAS	20020601	21 214,68



Departamento	Provincia	Distrito	Sector Estadístico Agropecuario (SEA)	Cod. SEA	ha SEA	
5327	PIURA	AYABACA	PACAIPAMPA	SANTA ROSA	20020602	12 203,01
5328	PIURA	AYABACA	PACAIPAMPA	LAGUNAS DE SAN PABLO	20020603	8 225,57
5329	PIURA	AYABACA	PACAIPAMPA	EL PUERTO	20020604	9 161,37
5330	PIURA	AYABACA	PACAIPAMPA	BELLAVISTA	20020605	10 761,73
5331	PIURA	AYABACA	PACAIPAMPA	PALO BLANCO	20020606	13 815,80
5332	PIURA	AYABACA	PACAIPAMPA	VILCAS	20020607	6 239,42
5333	PIURA	AYABACA	PACAIPAMPA	PACAIPAMPA	20020608	5 848,73
5334	PIURA	AYABACA	PACAIPAMPA	TINGOS-TIERRA COLORADA	20020609	3 487,26
5335	PIURA	AYABACA	PACAIPAMPA	MALACHE	20020610	6 047,33
5336	PIURA	AYABACA	PAIMAS	LA SAUCHA	20020701	9 908,23
5337	PIURA	AYABACA	PAIMAS	TOMAPAMPA DE JAMBUR	20020702	3 780,56
5338	PIURA	AYABACA	PAIMAS	JAMBUR	20020703	4 710,24
5339	PIURA	AYABACA	PAIMAS	PAIMAS	20020704	3 709,75
5340	PIURA	AYABACA	PAIMAS	TASAJERAS	20020705	5 312,97
5341	PIURA	AYABACA	PAIMAS	CEMENTERIO	20020706	220,05
5342	PIURA	AYABACA	PAIMAS	TÚNEL	20020707	1 534,61
5343	PIURA	AYABACA	PAIMAS	CULQUI	20020708	3 169,34
5344	PIURA	AYABACA	SAPILLICA	PAMPA VERDE	20020801	4 174,01
5345	PIURA	AYABACA	SAPILLICA	MONTEGRANDE	20020802	4 850,57
5346	PIURA	AYABACA	SAPILLICA	NARANJO	20020803	3 185,66
5347	PIURA	AYABACA	SAPILLICA	MASIAS	20020804	3 474,88
5348	PIURA	AYABACA	SAPILLICA	LLICSA	20020805	2 222,15
5349	PIURA	AYABACA	SAPILLICA	TIMBES	20020806	3 499,15
5350	PIURA	AYABACA	SAPILLICA	TASAJERAS	20020807	2 260,22
5351	PIURA	AYABACA	SAPILLICA	SAPILLICA	20020808	3 849,71
5352	PIURA	AYABACA	SICCHEZ	OXAHUAY	20020901	1 314,12
5353	PIURA	AYABACA	SICCHEZ	SICCHEZ	20020902	1 250,97
5354	PIURA	AYABACA	SICCHEZ	SICCHEZ PAMPA	20020903	957,62
5355	PIURA	AYABACA	SUYO	PAMPA LARGA	20021001	41 332,54
5356	PIURA	AYABACA	SUYO	LA TINA	20021002	20 264,75
5357	PIURA	AYABACA	SUYO	SANTA ROSA	20021003	16 304,48
5358	PIURA	AYABACA	SUYO	SANTA ANA	20021004	6 290,63
5359	PIURA	AYABACA	SUYO	SUYO	20021005	3 588,91
5360	PIURA	AYABACA	SUYO	SAN SEBASTIÁN	20021006	19 122,92
5361	PIURA	HUANCABAMBA	HUANCABAMBA	PARIAMARCA	20030101	11 041,35
5362	PIURA	HUANCABAMBA	HUANCABAMBA	JICATE	20030102	4 887,74
5363	PIURA	HUANCABAMBA	HUANCABAMBA	CHONTAPAMPA	20030103	5 132,71
5364	PIURA	HUANCABAMBA	HUANCABAMBA	CABEZA	20030104	5 033,52
5365	PIURA	HUANCABAMBA	HUANCABAMBA	QUISPAMPA BAJO	20030105	4 615,41
5366	PIURA	HUANCABAMBA	HUANCABAMBA	JUZGARA	20030106	3 066,63
5367	PIURA	HUANCABAMBA	HUANCABAMBA	RODEOPAMPA	20030107	5 636,18
5368	PIURA	HUANCABAMBA	HUANCABAMBA	MATARA	20030108	4 899,98
5369	PIURA	HUANCABAMBA	CANCHAQUE	LOS RANCHOS	20030201	6 530,65
5370	PIURA	HUANCABAMBA	CANCHAQUE	SAN FRANCISCO	20030202	9 923,54
5371	PIURA	HUANCABAMBA	CANCHAQUE	MARAYPAMPA	20030203	2 388,01
5372	PIURA	HUANCABAMBA	CANCHAQUE	PAMPA MINAS	20030204	4 164,33
5373	PIURA	HUANCABAMBA	CANCHAQUE	CANCHAQUE	20030205	2 099,89
5374	PIURA	HUANCABAMBA	CANCHAQUE	HUALTACAL	20030206	6 037,98
5375	PIURA	HUANCABAMBA	EL CARMEN DE LA FRONTERA	TALANEO	20030301	2 882,40
5376	PIURA	HUANCABAMBA	EL CARMEN DE LA FRONTERA	EL CARMEN	20030302	51 699,29
5377	PIURA	HUANCABAMBA	EL CARMEN DE LA FRONTERA	SHAPAYA	20030303	10 209,46
5378	PIURA	HUANCABAMBA	EL CARMEN DE LA FRONTERA	SALALA	20030304	2 655,60
5379	PIURA	HUANCABAMBA	HUARMACA	SUCCHIRCA	20030401	24 289,68
5380	PIURA	HUANCABAMBA	HUARMACA	PAMPA QUEMADA	20030402	7 009,59
5381	PIURA	HUANCABAMBA	HUARMACA	RODEPAMPA	20030403	14 912,76
5382	PIURA	HUANCABAMBA	HUARMACA	CHAMANA	20030404	18 235,95
5383	PIURA	HUANCABAMBA	HUARMACA	SANTA ROSA	20030405	59 648,39
5384	PIURA	HUANCABAMBA	HUARMACA	PORCUYA	20030406	34 515,76
5385	PIURA	HUANCABAMBA	HUARMACA	PASHUL	20030407	35 459,16
5386	PIURA	HUANCABAMBA	LALAQUIZ	EL ARRAYAN	20030501	3 301,22
5387	PIURA	HUANCABAMBA	LALAQUIZ	LA LAGUNA	20030502	2 532,73
5388	PIURA	HUANCABAMBA	LALAQUIZ	TUNAL	20030503	4 676,17
5389	PIURA	HUANCABAMBA	LALAQUIZ	TAMBO CHICO	20030504	4 073,97
5390	PIURA	HUANCABAMBA	SAN MIGUEL DE EL FAIQUE	MERINO	20030601	3 444,71
5391	PIURA	HUANCABAMBA	SAN MIGUEL DE EL FAIQUE	SANTA ANA	20030602	3 391,60
5392	PIURA	HUANCABAMBA	SAN MIGUEL DE EL FAIQUE	TALLAPAMPA	20030603	4 398,40
5393	PIURA	HUANCABAMBA	SAN MIGUEL DE EL FAIQUE	LA CAPILLA	20030604	9 524,12
5394	PIURA	HUANCABAMBA	SONDOR	CASHACOTO	20030701	4 096,80
5395	PIURA	HUANCABAMBA	SONDOR	SONDOR	20030702	6 713,76
5396	PIURA	HUANCABAMBA	SONDOR	TACARPO	20030703	13 181,03
5397	PIURA	HUANCABAMBA	SONDOR	TULUCE	20030704	10 073,77
5398	PIURA	HUANCABAMBA	SONDORILLO	ULPAMACHE	20030801	2 960,55
5399	PIURA	HUANCABAMBA	SONDORILLO	LA SOCCA	20030802	8 062,39
5400	PIURA	HUANCABAMBA	SONDORILLO	CUSE	20030803	9 360,46
5401	PIURA	HUANCABAMBA	SONDORILLO	INGANO	20030804	2 547,81
5402	PIURA	MORROPON	CHULUCANAS	SANCOR	20040101	10 205,37
5403	PIURA	MORROPON	CHULUCANAS	CRUZ PAMPA	20040102	7 974,39





Departamento	Provincia	Distrito	Sector Estadístico Agropecuario (SEA)	Cod. SEA	ha SEA	
5404	PIURA	MORROPON	CHULUCANAS	FATIMA-CHAPICA	20040103	4 523,47
5405	PIURA	MORROPON	CHULUCANAS	CALORES-PUEBLO NUEVO	20040104	5 091,13
5406	PIURA	MORROPON	CHULUCANAS	TALANDRACAS	20040105	852,94
5407	PIURA	MORROPON	CHULUCANAS	BATANES	20040106	2 169,82
5408	PIURA	MORROPON	CHULUCANAS	HUEREQUEQUE	20040107	1 888,09
5409	PIURA	MORROPON	CHULUCANAS	PUEBLO NUEVO DE CAMPANAS	20040108	1 869,86
5410	PIURA	MORROPON	CHULUCANAS	CHULUCANAS	20040109	3 982,88
5411	PIURA	MORROPON	CHULUCANAS	LA ENCANTADA	20040110	44 920,66
5412	PIURA	MORROPON	BUENOS AIRES	EL INGENIO	20040201	1 803,51
5413	PIURA	MORROPON	BUENOS AIRES	LA PILCA-MARAVILLA	20040202	13 182,32
5414	PIURA	MORROPON	BUENOS AIRES	BUENOS AIRES-MARGEN IZQUIERDA	20040203	9 758,51
5415	PIURA	MORROPON	CHALACO	SANTIAGO	20040301	1 497,45
5416	PIURA	MORROPON	CHALACO	HUACAPAMPA ALTA	20040302	2 341,13
5417	PIURA	MORROPON	CHALACO	LANCHEPAMPA	20040303	4 014,50
5418	PIURA	MORROPON	CHALACO	CARPINTEROS	20040304	3 552,64
5419	PIURA	MORROPON	CHALACO	SILAHUA	20040305	1 952,43
5420	PIURA	MORROPON	CHALACO	TASPA	20040306	1 543,16
5421	PIURA	MORROPON	LA MATANZA	PABUR VIEJO	20040401	7 314,06
5422	PIURA	MORROPON	LA MATANZA	SAN FRANCISCO	20040402	324,63
5423	PIURA	MORROPON	LA MATANZA	CARRASCO	20040403	839,20
5424	PIURA	MORROPON	LA MATANZA	LA MATANZA	20040404	94 957,65
5425	PIURA	MORROPON	MORROPON	FRANCO	20040501	7 785,73
5426	PIURA	MORROPON	MORROPON	LA RINCONADA	20040502	3 876,98
5427	PIURA	MORROPON	MORROPON	PIEDRA EL TORO	20040503	2 201,01
5428	PIURA	MORROPON	MORROPON	EL ALVA	20040504	1 007,59
5429	PIURA	MORROPON	MORROPON	LOS COCOS	20040505	1 125,41
5430	PIURA	MORROPON	MORROPON	ZAPOTAL	20040506	1 212,21
5431	PIURA	MORROPON	SALITRAL	MALACASI	20040601	5 942,00
5432	PIURA	MORROPON	SALITRAL	SALITRAL	20040602	23 370,71
5433	PIURA	MORROPON	SALITRAL	SERRAN	20040603	31 525,35
5434	PIURA	MORROPON	SAN JUAN DE BIGOTE	LA PAREJA	20040701	11 094,52
5435	PIURA	MORROPON	SAN JUAN DE BIGOTE	LA QUEMAZON	20040702	3 619,80
5436	PIURA	MORROPON	SAN JUAN DE BIGOTE	DOCTOR	20040703	7 223,85
5437	PIURA	MORROPON	SAN JUAN DE BIGOTE	BIGOTE	20040704	3 091,80
5438	PIURA	MORROPON	SANTA CATALINA DE MOSSA	ALGODONAL	20040801	1 519,90
5439	PIURA	MORROPON	SANTA CATALINA DE MOSSA	PALTASHACO	20040802	2 203,86
5440	PIURA	MORROPON	SANTA CATALINA DE MOSSA	CULEBREROS	20040803	1 710,64
5441	PIURA	MORROPON	SANTA CATALINA DE MOSSA	MARAY	20040804	2 602,25
5442	PIURA	MORROPON	SANTO DOMINGO	LOS QUINCHAYOS	20040901	2 116,16
5443	PIURA	MORROPON	SANTO DOMINGO	SAN MIGUEL	20040902	2 440,26
5444	PIURA	MORROPON	SANTO DOMINGO	SANTO DOMINGO	20040903	2 415,31
5445	PIURA	MORROPON	SANTO DOMINGO	CHUNGAYO	20040904	1 941,51
5446	PIURA	MORROPON	SANTO DOMINGO	JACANACAS	20040905	2 311,77
5447	PIURA	MORROPON	SANTO DOMINGO	SIMIRIS	20040906	7 724,46
5448	PIURA	MORROPON	YAMANGO	COCA MANBLUQUE-SAN CRISTÓBAL	20041001	6 100,82
5449	PIURA	MORROPON	YAMANGO	TAMBOYA	20041002	7 185,81
5450	PIURA	MORROPON	YAMANGO	YAMANGO	20041003	8 557,48
5451	PIURA	PAITA	PAITA		20050100	70 004,75
5452	PIURA	PAITA	AMOTAPE	AMOTAPE	20050201	5 543,14
5453	PIURA	PAITA	AMOTAPE	EL TAMBO	20050202	485,71
5454	PIURA	PAITA	AMOTAPE	RINCONADA	20050203	353,25
5455	PIURA	PAITA	ARENAL	EL ARENAL	20050301	828,42
5456	PIURA	PAITA	COLAN	PUEBLO NUEVO	20050401	643,09
5457	PIURA	PAITA	COLAN	LA TAHONA-TIOPAIRA	20050402	1 204,24
5458	PIURA	PAITA	COLAN	GUAYAQUIL-LA ESPERANZA	20050403	5 003,28
5459	PIURA	PAITA	COLAN	CUBINGAS	20050404	865,26
5460	PIURA	PAITA	COLAN	EL EMPALME	20050405	2 390,66
5461	PIURA	PAITA	COLAN	PUERTO PIZARRO-SAN LORENZO	20050406	1 149,01
5462	PIURA	PAITA	COLAN	SANTA ELENA-SAN FRANCISCO	20050407	979,95
5463	PIURA	PAITA	LA HUACA	PUCUSULA-BUENAVENTURA	20050501	21 417,61
5464	PIURA	PAITA	LA HUACA	LA HUACA-VIVIAE	20050502	33 588,00
5465	PIURA	PAITA	LA HUACA	MACACARA-MIRAFLORES	20050503	2 437,42
5466	PIURA	PAITA	TAMARINDO	EL MONTE Y ANEXOS	20050601	5 403,17
5467	PIURA	PAITA	TAMARINDO	GERENCIA-CAPULLANA	20050602	574,13
5468	PIURA	PAITA	TAMARINDO	COMUNIDAD VISTA FLORIDA	20050603	497,70
5469	PIURA	PAITA	VICHAYAL	SANTA ROSA-SAN LUIS-PAMPA LARGA	20050701	10 782,53
5470	PIURA	PAITA	VICHAYAL	VICHAYAL CENTRO-VISTA FLORIDA	20050702	1 655,79
5471	PIURA	PAITA	VICHAYAL	ALTO NUTO-FORTALEZA DE LOS INCAS	20050703	3 313,21
5472	PIURA	SULLANA	SULLANA	COLA EL ALACRAN	20060101	1 871,36
5473	PIURA	SULLANA	SULLANA	CIENEGUILLO CENTRO-SUR	20060102	9 467,64
5474	PIURA	SULLANA	SULLANA	CIENEGUILLO NORTE	20060103	2 872,44
5475	PIURA	SULLANA	SULLANA	HUANGALA-MONTENEGRO	20060104	5 521,55
5476	PIURA	SULLANA	SULLANA	PIEDRA RODADA	20060105	2 748,99
5477	PIURA	SULLANA	SULLANA	CHALACALA	20060106	4 725,94
5478	PIURA	SULLANA	SULLANA	MARAN	20060107	3 980,83



	Departamento	Provincia	Distrito	Sector Estadístico Agropecuario (SEA)	Cod. SEA	ha SEA
5479	PIURA	SULLANA	SULLANA	SOMATE BAJO	20060108	15 279,77
5480	PIURA	SULLANA	SULLANA	CHILACO-PELADOS	20060109	6 034,49
5481	PIURA	SULLANA	BELLAVISTA		20060200	199,34
5482	PIURA	SULLANA	IGNACIO ESCUDERO	MONTE LIMA	20060301	4 710,59
5483	PIURA	SULLANA	IGNACIO ESCUDERO	IGNACIO ESCUDERO	20060302	3 878,94
5484	PIURA	SULLANA	IGNACIO ESCUDERO	VENTARRONES	20060303	6 429,51
5485	PIURA	SULLANA	IGNACIO ESCUDERO	ALTO GRANDE-SANTA SOFIA	20060304	1 346,83
5486	PIURA	SULLANA	IGNACIO ESCUDERO	SANTA GRIMANESA-SANTA ANA	20060305	1 240,13
5487	PIURA	SULLANA	IGNACIO ESCUDERO	SANTA JULIA-SAN AGUSTÍN	20060306	1 162,60
5488	PIURA	SULLANA	LANCONES	SOLANA ALTA	20060401	127 558,97
5489	PIURA	SULLANA	LANCONES	LA PEÑITA	20060402	53 950,18
5490	PIURA	SULLANA	LANCONES	SOLANA BAJA	20060403	31 879,55
5491	PIURA	SULLANA	MARCAVELICA	LA GOLONDRINA	20060501	135 713,00
5492	PIURA	SULLANA	MARCAVELICA	MALLARES	20060502	23 313,80
5493	PIURA	SULLANA	MARCAVELICA	MARCAVELICA	20060503	2 029,90
5494	PIURA	SULLANA	MARCAVELICA	LA HUERTA	20060504	1 198,86
5495	PIURA	SULLANA	MARCAVELICA	MONTERON-TANGARARA	20060505	2 304,20
5496	PIURA	SULLANA	MIGUEL CHECA	PAMPAS JIBITO-SOJO	20060601	46 361,45
5497	PIURA	SULLANA	MIGUEL CHECA	JIBITO-SOJO	20060602	1 238,81
5498	PIURA	SULLANA	QUERECOTILLO	SANTA VICTORIA-POECHOS	20060701	10 062,41
5499	PIURA	SULLANA	QUERECOTILLO	SAN FRANCISCO-CHOCAN	20060702	2 117,12
5500	PIURA	SULLANA	QUERECOTILLO	PUNTO DE LOS SERRANOS	20060703	6 258,99
5501	PIURA	SULLANA	QUERECOTILLO	LA HORCA-LA PEÑA	20060704	1 363,02
5502	PIURA	SULLANA	QUERECOTILLO	PUEBLO NUEVO-SAN PEDRO	20060705	1 094,52
5503	PIURA	SULLANA	QUERECOTILLO	QUERECOTILLO-VICHAYAL	20060706	1 423,96
5504	PIURA	SULLANA	QUERECOTILLO	SANTA ELENA-SANTA CRUZ	20060707	5 364,75
5505	PIURA	SULLANA	SALITRAL	CABO VERDE-EL DEAN	20060801	1 511,02
5506	PIURA	SULLANA	SALITRAL	SALITRAL	20060802	521,45
5507	PIURA	SULLANA	SALITRAL	COCAÑERA	20060803	610,41
5508	PIURA	SULLANA	SALITRAL	LA PEDRERA-PUERTO RICO	20060804	480,18
5509	PIURA	TALARA	PARIÑAS		20070100	111 814,79
5510	PIURA	TALARA	EL ALTO		20070200	47 946,02
5511	PIURA	TALARA	LA BREA		20070300	82 354,82
5512	PIURA	TALARA	LOBITOS		20070400	23 704,38
5513	PIURA	TALARA	LOS ORGANOS		20070500	16 309,38
5514	PIURA	TALARA	MANCORA		20070600	9 767,57
5515	PIURA	SECHURA	SECHURA	CHUSIS	20080101	1 417,80
5516	PIURA	SECHURA	SECHURA	SANTA ROSA	20080102	1 024,37
5517	PIURA	SECHURA	SECHURA	BAZAN	20080103	541,08
5518	PIURA	SECHURA	SECHURA	SECHURA	20080104	569 371,61
5519	PIURA	SECHURA	BELLAVISTA DE LA UNIÓN	SOLEDAD	20080201	297,36
5520	PIURA	SECHURA	BELLAVISTA DE LA UNIÓN	SAN CLEMENTE	20080202	492,26
5521	PIURA	SECHURA	BELLAVISTA DE LA UNIÓN	MIRAFLORES	20080203	586,22
5522	PIURA	SECHURA	BERNAL	SAN VÍCTOR	20080301	1 904,19
5523	PIURA	SECHURA	BERNAL	BERNAL	20080302	750,45
5524	PIURA	SECHURA	BERNAL	AZULDI	20080303	1 896,20
5525	PIURA	SECHURA	BERNAL	VEGA DEL CHILCO	20080304	1 658,76
5526	PIURA	SECHURA	BERNAL	RIO LOCO	20080305	333,99
5527	PIURA	SECHURA	BERNAL	CHEPITO	20080306	567,16
5528	PIURA	SECHURA	CRISTO NOS VALGA	SAN CRISTO	20080401	1 478,63
5529	PIURA	SECHURA	CRISTO NOS VALGA	CERRITOS	20080402	6 743,83
5530	PIURA	SECHURA	CRISTO NOS VALGA	PAMPA CALIXTO	20080403	18 069,61
5531	PIURA	SECHURA	VICE	LETIRA-BECARA	20080501	22 893,13
5532	PIURA	SECHURA	VICE	SANTA ISABEL-SANTA ROSA	20080502	2 128,24
5533	PIURA	SECHURA	VICE	RIO FRIO	20080503	319,56
5534	PIURA	SECHURA	VICE	SAN LUIS	20080504	528,41
5535	PIURA	SECHURA	RINCONADA LLICUAR	EL IMPULSO	20080601	409,86
5536	PIURA	SECHURA	RINCONADA LLICUAR	DOS PUEBLOS	20080602	458,18
5537	PIURA	SECHURA	RINCONADA LLICUAR	VISTA FLORIDA	20080603	289,35
5538	PIURA	SECHURA	RINCONADA LLICUAR	CHUPER	20080604	351,26
5539	PIURA	SECHURA	RINCONADA LLICUAR	LA ISLA	20080605	475,85
5538	PUNO	PUNO	PUNO	HUERTA HUARAYA	21010101	4 963,41
5539	PUNO	PUNO	PUNO	ICHU	21010102	2 518,37
5540	PUNO	PUNO	PUNO	JAYLLIHUAYA	21010103	8 055,54
5541	PUNO	PUNO	PUNO	TOTORANI	21010104	30 447,78
5542	PUNO	PUNO	ACORA	SOCCA	21010201	438,87
5543	PUNO	PUNO	ACORA	SANTA ROSA DE YANAQUE	21010202	2 054,44
5544	PUNO	PUNO	ACORA	JAYU	21010203	1 560,23
5545	PUNO	PUNO	ACORA	CAPALLA	21010204	4 864,91
5546	PUNO	PUNO	ACORA	COLLINI	21010205	5 471,85
5547	PUNO	PUNO	ACORA	IMATA	21010206	129 468,40
5548	PUNO	PUNO	ACORA	TOTORANI	21010207	31 436,92
5549	PUNO	PUNO	ACORA	CULTA	21010208	8 318,79
5550	PUNO	PUNO	ACORA	CARITAMAYA	21010209	8 000,03
5551	PUNO	PUNO	AMANTANI	AMANTANI	21010301	853,34
5552	PUNO	PUNO	AMANTANI	TAQUILE	21010302	530,02
5553	PUNO	PUNO	ATUNCOLLA	SAN JOSÉ PRINCIPIO	21010401	2 639,01



Departamento	Provincia	Distrito	Sector Estadístico Agropecuario (SEA)	Cod. SEA	ha SEA
5554	PUNO	PUNO	ATUNCOLLA	21010402	3 952,01
5555	PUNO	PUNO	ATUNCOLLA	21010403	3 123,84
5556	PUNO	PUNO	ATUNCOLLA	21010404	3 331,78
5557	PUNO	PUNO	CAPACHICA	21010501	1 561,94
5558	PUNO	PUNO	CAPACHICA	21010502	2 978,23
5559	PUNO	PUNO	CAPACHICA	21010503	1 077,73
5560	PUNO	PUNO	CAPACHICA	21010504	2 036,04
5561	PUNO	PUNO	CAPACHICA	21010505	2 721,66
5562	PUNO	PUNO	CHUCUITO	21010601	2 098,37
5563	PUNO	PUNO	CHUCUITO	21010602	2 551,13
5564	PUNO	PUNO	CHUCUITO	21010603	906,88
5565	PUNO	PUNO	CHUCUITO	21010604	5 963,02
5566	PUNO	PUNO	COATA	21010701	1 171,67
5567	PUNO	PUNO	COATA	21010702	2 408,88
5568	PUNO	PUNO	COATA	21010703	2 940,82
5569	PUNO	PUNO	COATA	21010704	3 429,76
5570	PUNO	PUNO	HUATA	21010801	7 374,61
5571	PUNO	PUNO	HUATA	21010802	5 480,46
5572	PUNO	PUNO	MAÑAZO	21010901	9 579,67
5573	PUNO	PUNO	MAÑAZO	21010902	6 968,64
5574	PUNO	PUNO	MAÑAZO	21010903	24 444,17
5575	PUNO	PUNO	PAUCARCOLLA	21011001	7 712,64
5576	PUNO	PUNO	PAUCARCOLLA	21011002	2 026,33
5577	PUNO	PUNO	PAUCARCOLLA	21011003	3 611,23
5578	PUNO	PUNO	PAUCARCOLLA	21011004	4 008,20
5579	PUNO	PUNO	PICHACANI	21011101	37 849,60
5580	PUNO	PUNO	PICHACANI	21011102	19 166,62
5581	PUNO	PUNO	PICHACANI	21011103	106 668,01
5582	PUNO	PUNO	PLATERIA	21011201	933,26
5583	PUNO	PUNO	PLATERIA	21011202	1 186,05
5584	PUNO	PUNO	PLATERIA	21011203	2 818,62
5585	PUNO	PUNO	PLATERIA	21011204	3 443,51
5586	PUNO	PUNO	PLATERIA	21011205	16 051,36
5587	PUNO	PUNO	SAN ANTONIO	21011301	33 675,97
5588	PUNO	PUNO	TIQUILLACA	21011401	8 098,48
5589	PUNO	PUNO	TIQUILLACA	21011402	2 694,91
5590	PUNO	PUNO	TIQUILLACA	21011403	38 074,66
5591	PUNO	PUNO	VILQUE	21011501	9 861,67
5592	PUNO	PUNO	VILQUE	21011502	9 592,22
5593	PUNO	AZÁNGARO	AZÁNGARO	21020101	14 727,54
5594	PUNO	AZÁNGARO	AZÁNGARO II	21020102	9 103,55
5595	PUNO	AZÁNGARO	SAN JOSÉ	21020103	23 784,44
5596	PUNO	AZÁNGARO	SURUPANA	21020104	13 216,21
5597	PUNO	AZÁNGARO	YANAMAYO	21020105	11 130,36
5598	PUNO	AZÁNGARO	AZÁNGARO I	21020201	2 483,58
5599	PUNO	AZÁNGARO	ACHAYA	21020202	2 199,96
5600	PUNO	AZÁNGARO	ACHAYA	21020203	2 878,85
5601	PUNO	AZÁNGARO	ACHAYA	21020204	1 086,18
5602	PUNO	AZÁNGARO	ACHAYA	21020205	1 316,64
5603	PUNO	AZÁNGARO	ACHAYA	21020206	1 487,59
5604	PUNO	AZÁNGARO	ACHAYA	21020207	1 183,01
5605	PUNO	AZÁNGARO	ARAPA	21020301	13 475,63
5606	PUNO	AZÁNGARO	ARAPA	21020302	10 732,13
5607	PUNO	AZÁNGARO	ARAPA	21020303	9 374,99
5608	PUNO	AZÁNGARO	ASILLO	21020401	8 074,25
5609	PUNO	AZÁNGARO	ASILLO	21020402	10 295,26
5610	PUNO	AZÁNGARO	ASILLO	21020403	5 728,06
5611	PUNO	AZÁNGARO	ASILLO	21020404	5 584,24
5612	PUNO	AZÁNGARO	ASILLO	21020405	10 640,78
5613	PUNO	AZÁNGARO	CAMINACA	21020501	1 921,19
5614	PUNO	AZÁNGARO	CAMINACA	21020502	900,51
5615	PUNO	AZÁNGARO	CAMINACA	21020503	1 847,63
5616	PUNO	AZÁNGARO	CAMINACA	21020504	1 355,74
5617	PUNO	AZÁNGARO	CAMINACA	21020505	1 454,06
5618	PUNO	AZÁNGARO	CAMINACA	21020506	697,52
5619	PUNO	AZÁNGARO	CAMINACA	21020507	1 882,62
5620	PUNO	AZÁNGARO	CAMINACA	21020508	4 512,42
5621	PUNO	AZÁNGARO	CHUPA	21020601	6 419,82
5622	PUNO	AZÁNGARO	CHUPA	21020602	8 765,02
5623	PUNO	AZÁNGARO	JOSÉ DOMINGO	21020701	4 418,38
5624	PUNO	AZÁNGARO	CHOQUEHUANCA	21020702	2 268,07
5625	PUNO	AZÁNGARO	JOSÉ DOMINGO		
5626	PUNO	AZÁNGARO	CHOQUEHUANCA	KOJRA	
5627	PUNO	AZÁNGARO	MUÑANI	21020801	38 259,46
5628	PUNO	AZÁNGARO	MUÑANI	21020802	10 617,15
5629	PUNO	AZÁNGARO	MUÑANI	21020803	11 284,59
5630	PUNO	AZÁNGARO	MUÑANI	21020804	18 163,74
5631	PUNO	AZÁNGARO	MUÑANI		
5632	PUNO	AZÁNGARO	MUÑANI		
5633	PUNO	AZÁNGARO	MUÑANI		
5634	PUNO	AZÁNGARO	MUÑANI		
5635	PUNO	AZÁNGARO	MUÑANI		
5636	PUNO	AZÁNGARO	MUÑANI		
5637	PUNO	AZÁNGARO	MUÑANI		
5638	PUNO	AZÁNGARO	MUÑANI		
5639	PUNO	AZÁNGARO	MUÑANI		
5640	PUNO	AZÁNGARO	MUÑANI		
5641	PUNO	AZÁNGARO	MUÑANI		
5642	PUNO	AZÁNGARO	MUÑANI		
5643	PUNO	AZÁNGARO	MUÑANI		
5644	PUNO	AZÁNGARO	MUÑANI		
5645	PUNO	AZÁNGARO	MUÑANI		
5646	PUNO	AZÁNGARO	MUÑANI		
5647	PUNO	AZÁNGARO	MUÑANI		
5648	PUNO	AZÁNGARO	MUÑANI		
5649	PUNO	AZÁNGARO	MUÑANI		
5650	PUNO	AZÁNGARO	MUÑANI		
5651	PUNO	AZÁNGARO	MUÑANI		
5652	PUNO	AZÁNGARO	MUÑANI		
5653	PUNO	AZÁNGARO	MUÑANI		
5654	PUNO	AZÁNGARO	MUÑANI		
5655	PUNO	AZÁNGARO	MUÑANI		
5656	PUNO	AZÁNGARO	MUÑANI		
5657	PUNO	AZÁNGARO	MUÑANI		
5658	PUNO	AZÁNGARO	MUÑANI		
5659	PUNO	AZÁNGARO	MUÑANI		
5660	PUNO	AZÁNGARO	MUÑANI		
5661	PUNO	AZÁNGARO	MUÑANI		
5662	PUNO	AZÁNGARO	MUÑANI		
5663	PUNO	AZÁNGARO	MUÑANI		
5664	PUNO	AZÁNGARO	MUÑANI		
5665	PUNO	AZÁNGARO	MUÑANI		
5666	PUNO	AZÁNGARO	MUÑANI		
5667	PUNO	AZÁNGARO	MUÑANI		
5668	PUNO	AZÁNGARO	MUÑANI		
5669	PUNO	AZÁNGARO	MUÑANI		
5670	PUNO	AZÁNGARO	MUÑANI		
5671	PUNO	AZÁNGARO	MUÑANI		
5672	PUNO	AZÁNGARO	MUÑANI		
5673	PUNO	AZÁNGARO	MUÑANI		
5674	PUNO	AZÁNGARO	MUÑANI		
5675	PUNO	AZÁNGARO	MUÑANI		
5676	PUNO	AZÁNGARO	MUÑANI		
5677	PUNO	AZÁNGARO	MUÑANI		
5678	PUNO	AZÁNGARO	MUÑANI		
5679	PUNO	AZÁNGARO	MUÑANI		
5680	PUNO	AZÁNGARO	MUÑANI		
5681	PUNO	AZÁNGARO	MUÑANI		
5682	PUNO	AZÁNGARO	MUÑANI		
5683	PUNO	AZÁNGARO	MUÑANI		
5684	PUNO	AZÁNGARO	MUÑANI		
5685	PUNO	AZÁNGARO	MUÑANI		
5686	PUNO	AZÁNGARO	MUÑANI		
5687	PUNO	AZÁNGARO	MUÑANI		
5688	PUNO	AZÁNGARO	MUÑANI		
5689	PUNO	AZÁNGARO	MUÑANI		
5690	PUNO	AZÁNGARO	MUÑANI		
5691	PUNO	AZÁNGARO	MUÑANI		
5692	PUNO	AZÁNGARO	MUÑANI		
5693	PUNO	AZÁNGARO	MUÑANI		
5694	PUNO	AZÁNGARO	MUÑANI		
5695	PUNO	AZÁNGARO	MUÑANI		
5696	PUNO	AZÁNGARO	MUÑANI		
5697	PUNO	AZÁNGARO	MUÑANI		
5698	PUNO	AZÁNGARO	MUÑANI		
5699	PUNO	AZÁNGARO	MUÑANI		
5700	PUNO	AZÁNGARO	MUÑANI		





Departamento	Provincia	Distrito	Sector Estadístico Agropecuario (SEA)	Cod. SEA	ha SEA	
5629	PUNO	AZÁNGARO	POTONI	ESTRELLA	21020901	22 548,42
5630	PUNO	AZÁNGARO	POTONI	TRECHO	21020902	39 602,27
5631	PUNO	AZÁNGARO	SAMAN	CHILQUE	21021001	942,30
5632	PUNO	AZÁNGARO	SAMAN	CHEJACHI	21021002	1 270,18
5633	PUNO	AZÁNGARO	SAMAN	SANTA CLARA	21021003	1 756,79
5634	PUNO	AZÁNGARO	SAMAN	QUEJON MOCCO	21021004	1 053,86
5635	PUNO	AZÁNGARO	SAMAN	MUNI CHICO	21021005	989,23
5636	PUNO	AZÁNGARO	SAMAN	HOMBRE HUATI	21021006	908,20
5637	PUNO	AZÁNGARO	SAMAN	CARIGUITA JASANA CHICO	21021007	930,35
5638	PUNO	AZÁNGARO	SAMAN	CHUCARIPO FURUNCHA	21021008	3 228,99
5639	PUNO	AZÁNGARO	SAMAN	CHACAMARCA	21021009	1 286,11
5640	PUNO	AZÁNGARO	SAMAN	MACHAC ISLA	21021010	835,75
5641	PUNO	AZÁNGARO	SAMAN	COLLINCHA	21021011	766,69
5642	PUNO	AZÁNGARO	SAMAN	ACCARAPISCO RINCONADA	21021012	1 122,61
5643	PUNO	AZÁNGARO	SAMAN	JASANA GRANDE	21021013	3 858,42
5644	PUNO	AZÁNGARO	SAMAN	MUNI GRANDE ISILLOA	21021014	1 390,90
5645	PUNO	AZÁNGARO	SAN ANTON	CHILLUMA	21021101	16 106,85
5646	PUNO	AZÁNGARO	SAN ANTON	CAÑICUTO	21021102	35 404,88
5647	PUNO	AZÁNGARO	SAN JOSÉ	ALTURA	21021201	20 271,75
5648	PUNO	AZÁNGARO	SAN JOSÉ	CCASO	21021202	8 428,32
5649	PUNO	AZÁNGARO	SAN JOSÉ	ALTA GRACIA	21021203	10 984,35
5650	PUNO	AZÁNGARO	SAN JUAN DE SALINAS	HUAYLLANI	21021301	4 184,05
5651	PUNO	AZÁNGARO	SAN JUAN DE SALINAS	PARPUMA	21021302	6 266,83
5652	PUNO	AZÁNGARO	SANTIAGO DE PUPUJA	PUPUJA	21021401	6 528,32
5653	PUNO	AZÁNGARO	SANTIAGO DE PUPUJA	CAMPUCO	21021402	5 752,02
5654	PUNO	AZÁNGARO	SANTIAGO DE PUPUJA	MATARO	21021403	4 961,11
5655	PUNO	AZÁNGARO	SANTIAGO DE PUPUJA	VAREJON	21021404	8 079,61
5656	PUNO	AZÁNGARO	SANTIAGO DE PUPUJA	LLALLAHUA	21021405	6 534,22
5657	PUNO	AZÁNGARO	TIRAPATA	CCORPA	21021501	13 965,95
5658	PUNO	AZÁNGARO	TIRAPATA	ILLARY	21021502	6 087,21
5659	PUNO	CARABAYA	MACUSANI	PACAJE	21030101	24 023,24
5660	PUNO	CARABAYA	MACUSANI	MACUSANI	21030102	48 404,24
5661	PUNO	CARABAYA	MACUSANI	TANTAMACU	21030103	29 194,55
5662	PUNO	CARABAYA	AJOYANI	AJOYANI	21030201	23 489,80
5663	PUNO	CARABAYA	AJOYANI	CCALLPUYO	21030202	19 093,92
5664	PUNO	CARABAYA	AYAPATA	PUERTO MANOA	21030301	175 921,79
5665	PUNO	CARABAYA	AYAPATA	CCOPA	21030302	8 505,84
5666	PUNO	CARABAYA	AYAPATA	TAYPE	21030303	15 232,87
5667	PUNO	CARABAYA	AYAPATA	AYAPATA	21030304	5 264,98
5668	PUNO	CARABAYA	COASA	CHABUCA	21030401	197 014,20
5669	PUNO	CARABAYA	COASA	COASA	21030402	61 079,93
5670	PUNO	CARABAYA	COASA	UCHUHUMA	21030403	53 608,13
5671	PUNO	CARABAYA	CORANI	PUSCA GRANDE	21030501	16 707,43
5672	PUNO	CARABAYA	CORANI	CORANI	21030502	18 578,00
5673	PUNO	CARABAYA	CORANI	QUELCAYA	21030503	53 361,58
5674	PUNO	CARABAYA	CRUCERO	CRUCERO	21030601	34 072,87
5675	PUNO	CARABAYA	CRUCERO	ORURO	21030602	29 959,67
5676	PUNO	CARABAYA	CRUCERO	CAPILLA PAMPA	21030603	21 370,33
5677	PUNO	CARABAYA	ITUATA	MUCUMAYO	21030701	62 411,96
5678	PUNO	CARABAYA	ITUATA	TAMBILLO	21030702	38 135,98
5679	PUNO	CARABAYA	ITUATA	TAYACCUCHO	21030703	25 174,70
5680	PUNO	CARABAYA	OLLACHEA	QUICHO	21030801	32 894,63
5681	PUNO	CARABAYA	OLLACHEA	OLLACHEA	21030802	38 083,59
5682	PUNO	CARABAYA	SAN GABAN	SAN GABAN	21030901	30 318,93
5683	PUNO	CARABAYA	SAN GABAN	CHACANEQUE	21030902	44 186,76
5684	PUNO	CARABAYA	USICAYOS	COYORANA	21031001	30 874,26
5685	PUNO	CARABAYA	USICAYOS	USICAYOS	21031002	34 709,17
5686	PUNO	CHUCUITO	JULI	HUALLATIRI YACANGO	21040101	6 534,98
5687	PUNO	CHUCUITO	JULI	CASPA SANTIAGO	21040102	3 144,02
5688	PUNO	CHUCUITO	JULI	KAJJE	21040103	2 401,45
5689	PUNO	CHUCUITO	JULI	ANCOAQUE TISÑACHURO	21040104	7 242,03
5690	PUNO	CHUCUITO	JULI	VILCALLAME	21040105	2 313,88
5691	PUNO	CHUCUITO	JULI	MOLINO SIHUAYRO	21040106	3 421,65
5692	PUNO	CHUCUITO	JULI	CHALLAPAMPA	21040107	1 856,22
5693	PUNO	CHUCUITO	JULI	PASIRI COLPAJAHUIRA	21040108	22 027,75
5694	PUNO	CHUCUITO	JULI	CHILA CHAMBILLA CHOCOCONIRI	21040109	12 565,18
5695	PUNO	CHUCUITO	JULI	SORAPA	21040110	15 666,01
5696	PUNO	CHUCUITO	DESAGUADERO	LUPACA	21040201	3 684,60
5697	PUNO	CHUCUITO	DESAGUADERO	CUMI	21040202	773,72
5698	PUNO	CHUCUITO	DESAGUADERO	CARANCAS	21040203	9 565,96
5699	PUNO	CHUCUITO	DESAGUADERO	HUALLATIRI	21040204	3 417,66
5700	PUNO	CHUCUITO	HUACULLANI	YOROCO AURINCOTA	21040301	16 166,77
5701	PUNO	CHUCUITO	HUACULLANI	HUACULLANI	21040302	15 450,18
5702	PUNO	CHUCUITO	HUACULLANI	HUACASUMA	21040303	31 053,54
5703	PUNO	CHUCUITO	KELLUYO	ARACACHI CHUNCARCOLLO	21040401	17 382,69
5704	PUNO	CHUCUITO	KELLUYO	JACHA KELLUYO	21040402	15 277,20
5705	PUNO	CHUCUITO	KELLUYO	PILCO TOLACOLLO	21040403	3 896,36



Departamento	Provincia	Distrito	Sector Estadístico Agropecuario (SEA)	Cod. SEA	ha SEA
5706	PUNO	CHUCUITO	KELLUYO	21040404	12 604,87
5707	PUNO	CHUCUITO	PISACOMA	21040501	80 127,72
5708	PUNO	CHUCUITO	PISACOMA	21040502	6 781,98
5709	PUNO	CHUCUITO	PISACOMA	21040503	8 648,46
5710	PUNO	CHUCUITO	POMATA	21040601	8 754,40
5711	PUNO	CHUCUITO	POMATA	21040602	2 965,37
5712	PUNO	CHUCUITO	POMATA	21040603	11 984,42
5713	PUNO	CHUCUITO	POMATA	21040604	12 430,63
5714	PUNO	CHUCUITO	POMATA	21040605	3 928,20
5715	PUNO	CHUCUITO	ZEPITA	21040701	8 262,43
5716	PUNO	CHUCUITO	ZEPITA	21040702	5 086,05
5717	PUNO	CHUCUITO	ZEPITA	21040703	5 337,59
5718	PUNO	CHUCUITO	ZEPITA	21040704	9 264,63
5719	PUNO	CHUCUITO	ZEPITA	21040705	7 175,01
5720	PUNO	CHUCUITO	ZEPITA	21040706	17 158,77
5721	PUNO	EL COLLAO	ILAVE	21050101	1 619,80
5722	PUNO	EL COLLAO	ILAVE	21050102	3 679,45
5723	PUNO	EL COLLAO	ILAVE	21050103	3 335,69
5724	PUNO	EL COLLAO	ILAVE	21050104	2 080,36
5725	PUNO	EL COLLAO	ILAVE	21050105	3 658,87
5726	PUNO	EL COLLAO	ILAVE	21050106	1 330,40
5727	PUNO	EL COLLAO	ILAVE	21050107	3 528,77
5728	PUNO	EL COLLAO	ILAVE	21050108	3 367,68
5729	PUNO	EL COLLAO	ILAVE	21050109	6 684,12
5730	PUNO	EL COLLAO	ILAVE	21050110	7 140,89
5731	PUNO	EL COLLAO	ILAVE	21050111	40 050,18
5732	PUNO	EL COLLAO	ILAVE	21050112	7 588,29
5733	PUNO	EL COLLAO	ILAVE	21050113	2 152,09
5734	PUNO	EL COLLAO	ILAVE	21050114	2 741,60
5735	PUNO	EL COLLAO	CAPAZO	21050201	39 019,35
5736	PUNO	EL COLLAO	CAPAZO	21050202	65 040,83
5737	PUNO	EL COLLAO	PILCUYO	21050301	2 228,22
5738	PUNO	EL COLLAO	PILCUYO	21050302	1 172,11
5739	PUNO	EL COLLAO	PILCUYO	21050303	2 040,61
5740	PUNO	EL COLLAO	PILCUYO	21050304	3 240,41
5741	PUNO	EL COLLAO	PILCUYO	21050305	2 616,48
5742	PUNO	EL COLLAO	PILCUYO	21050306	2 417,77
5743	PUNO	EL COLLAO	PILCUYO	21050307	1 562,56
5744	PUNO	EL COLLAO	SANTA ROSA	21050401	145 722,25
5745	PUNO	EL COLLAO	SANTA ROSA	21050402	123 536,03
5746	PUNO	EL COLLAO	CONDURIRI	21050501	26 423,79
5747	PUNO	EL COLLAO	CONDURIRI	21050502	57 960,11
5748	PUNO	HUANCANÉ	HUANCANÉ	21060101	8 557,63
5749	PUNO	HUANCANÉ	HUANCANÉ	21060102	3 123,82
5750	PUNO	HUANCANÉ	HUANCANÉ	21060103	5 130,39
5751	PUNO	HUANCANÉ	HUANCANÉ	21060104	3 071,27
5752	PUNO	HUANCANÉ	HUANCANÉ	21060105	6 133,17
5753	PUNO	HUANCANÉ	HUANCANÉ	21060106	8 374,59
5754	PUNO	HUANCANÉ	HUANCANÉ	21060107	4 301,90
5755	PUNO	HUANCANÉ	COJATA	21060201	36 928,47
5756	PUNO	HUANCANÉ	COJATA	21060202	50 925,78
5757	PUNO	HUANCANÉ	HUATASANI	21060301	5 584,66
5758	PUNO	HUANCANÉ	HUATASANI	21060302	1 948,26
5759	PUNO	HUANCANÉ	HUATASANI	21060303	3 075,39
5760	PUNO	HUANCANÉ	INCHUPALLA	21060401	9 572,13
5761	PUNO	HUANCANÉ	INCHUPALLA	21060402	12 292,34
5762	PUNO	HUANCANÉ	INCHUPALLA	21060403	3 011,24
5763	PUNO	HUANCANÉ	INCHUPALLA	21060404	4 758,40
5764	PUNO	HUANCANÉ	PUSI	21060501	1 218,85
5765	PUNO	HUANCANÉ	PUSI	21060502	908,30
5766	PUNO	HUANCANÉ	PUSI	21060503	2 148,19
5767	PUNO	HUANCANÉ	PUSI	21060504	3 606,05
5768	PUNO	HUANCANÉ	PUSI	21060505	3 512,23
5769	PUNO	HUANCANÉ	PUSI	21060506	3 250,36
5770	PUNO	HUANCANÉ	ROSASPATA	21060601	3 358,08
5771	PUNO	HUANCANÉ	ROSASPATA	21060602	7 971,09
5772	PUNO	HUANCANÉ	ROSASPATA	21060603	14 008,44
5773	PUNO	HUANCANÉ	ROSASPATA	21060604	5 159,46
5774	PUNO	HUANCANÉ	TARACO	21060701	2 285,77
5775	PUNO	HUANCANÉ	TARACO	21060702	815,23
5776	PUNO	HUANCANÉ	TARACO	21060703	1 460,32
5777	PUNO	HUANCANÉ	TARACO	21060704	1 272,26
5778	PUNO	HUANCANÉ	TARACO	21060705	1 764,41
5779	PUNO	HUANCANÉ	TARACO	21060706	1 148,74
5780	PUNO	HUANCANÉ	TARACO	21060707	939,23
5781	PUNO	HUANCANÉ	TARACO	21060708	3 250,83
5782	PUNO	HUANCANÉ	TARACO	21060709	1 904,17
			TOTOROMA	21040404	
			CHAMBALAYA ARRIBA	21040501	
			BAJO CHAMBALAYA	21040502	
			VILCALLAMA LLALLAHUA	21040503	
			CHACACHACA BATALLA	21040601	
			JAKEHUAYTAHUI TAMBILLO	21040602	
			HUAPACA ISCUANI	21040603	
			COLLINI LAMPA GRANDE	21040604	
			HUACANI CERCADO	21040605	
			PATACOLLO	21040701	
			MOLINOS	21040702	
			ZONA LAGO	21040703	
			HUILACAYA CANAHUAYTO	21040704	
			AYRIHUAS ANCOPUTO	21040705	
			ZONA ALTA	21040706	
			JILACATURA	21050101	
			SULLCACATURA	21050102	
			CAMICACHI	21050103	
			CCALLATA	21050104	
			ALQUIPA	21050105	
			OCOÑA	21050106	
			CHILACOLLO	21050107	
			ANCOAMAYA	21050108	
			RIZALAZO	21050109	
			VILLA LÓPEZ	21050110	
			SIRAYA	21050111	
			CHIJICHAYA	21050112	
			PIÑUTANI	21050113	
			CONCHACA	21050114	
			CAPASO	21050201	
			ROSARIO ALTO ANCOMARCA	21050202	
			CALLACHOCO	21050301	
			HUAYLLATA	21050302	
			ACCASO	21050303	
			CHIPANA	21050304	
			PILCUYO	21050305	
			BEBEDERO	21050306	
			CHASQUI	21050307	
			SANTA ROSA	21050401	
			HUANACAMAYA	21050402	
			CONDURIRI	21050501	
			CONDURIRI	21050502	
			YARIHUANI	21050502	
			ACOCOLLO CENTRAL	21060101	
			SUSTIA MUNAYPA	21060102	
			CUYURANA	21060103	
			SANTIAGUILLO	21060104	
			ZONA LAGO	21060105	
			CUCHO YANAOCO	21060106	
			HUANCHO	21060107	
			MECANI	21060201	
			LOS ANDES	21060202	
			SAN SALVADOR	21060301	
			TUNILA	21060302	
			TORNO	21060303	
			HUAYRAPATA	21060401	
			TARUCANI	21060402	
			PULLUNI	21060403	
			MUNAYPA	21060404	
			KORPA PIRIN	21060501	
			HATUN AYLLU	21060502	
			PATAMUNI QUENORA	21060503	
			PAMPA MUNI CASALLANI	21060504	
			CORAPATA COLLARANA	21060505	
			LLAPAS LACCARA	21060506	
			TICANI CARIQUITA	21060601	
			QUELLOQUELLO	21060602	
			ÑAPA	21060603	
			CAHUAYA	21060604	
			CCOLLANA	21060701	
			SEGUNDO SACASCO	21060702	
			PATASCACHI	21060703	
			TUNI GRANDE	21060704	
			RAMIS	21060705	
			PRIMER SECTOR SACASCO	21060706	
			TERCER SECTOR SACASCO	21060707	
			TUNI REQUENA	21060708	
			HUANCOLLUSCO	21060709	



Departamento	Provincia	Distrito	Sector Estadístico Agropecuario (SEA)	Cod. SEA	ha SEA	
5783	PUNO	HUANCANÉ	TARACO	JASANA POCSILLIN	21060710	1 915,64
5784	PUNO	HUANCANÉ	TARACO	JASANA CAPALLINO	21060711	1 396,35
5785	PUNO	HUANCANÉ	TARACO	JASANA CENTRAL	21060712	826,76
5786	PUNO	HUANCANÉ	TARACO	JASANA HUARIZAN	21060713	702,36
5787	PUNO	HUANCANÉ	VILQUE CHICO	HUIJIPATA	21060801	14 917,96
5788	PUNO	HUANCANÉ	VILQUE CHICO	SOLITARIO	21060802	9 179,73
5789	PUNO	HUANCANÉ	VILQUE CHICO	TIQUITIQUI	21060803	7 679,21
5790	PUNO	HUANCANÉ	VILQUE CHICO	COTA CUCHO	21060804	8 033,38
5791	PUNO	HUANCANÉ	VILQUE CHICO	CULACHATA	21060805	10 966,69
5792	PUNO	LAMPA	LAMPA	MARNO	21070101	10 460,19
5793	PUNO	LAMPA	LAMPA	QUELLO QUELLO	21070102	10 246,68
5794	PUNO	LAMPA	LAMPA	SUTUCA URINSAYA	21070103	5 736,44
5795	PUNO	LAMPA	LAMPA	CATACHA	21070104	1 643,51
5796	PUNO	LAMPA	LAMPA	CHAÑOCAHUA JOVEN	21070105	1 992,92
5797	PUNO	LAMPA	LAMPA	PIAS HUAYTA	21070106	6 355,11
5798	PUNO	LAMPA	LAMPA	CENTRAL HUAYTA	21070107	7 035,61
5799	PUNO	LAMPA	LAMPA	LENZORA	21070108	3 213,41
5800	PUNO	LAMPA	LAMPA	HUAYLLANI	21070109	5 800,09
5801	PUNO	LAMPA	LAMPA	CANTERIA	21070110	4 140,70
5802	PUNO	LAMPA	LAMPA	MOQUEGACHE JAPO	21070111	4 212,09
5803	PUNO	LAMPA	LAMPA	ANCORIN HUARAL ORCCO	21070112	5 190,43
5804	PUNO	LAMPA	CABANILLA	NÉSTOR CÁCERES	21070201	9 392,42
5805	PUNO	LAMPA	CABANILLA	VILLA FLORIDA	21070202	1 634,51
5806	PUNO	LAMPA	CABANILLA	CULLILLACA JOVEN	21070203	4 718,52
5807	PUNO	LAMPA	CABANILLA	QUINSACHATA	21070204	2 798,03
5808	PUNO	LAMPA	CABANILLA	LIZACIA	21070205	3 345,58
5809	PUNO	LAMPA	CABANILLA	COLLANA	21070206	5 434,55
5810	PUNO	LAMPA	CABANILLA	TANCUAÑA	21070207	11 141,88
5811	PUNO	LAMPA	CALAPUJA	SAN SEBASTIÁN	21070301	1 401,92
5812	PUNO	LAMPA	CALAPUJA	OCCHILE	21070302	1 313,63
5813	PUNO	LAMPA	CALAPUJA	ESTRELLA SARA	21070303	3 335,71
5814	PUNO	LAMPA	CALAPUJA	KAPANI	21070304	2 536,40
5815	PUNO	LAMPA	CALAPUJA	CHACRAPI	21070305	5 631,29
5816	PUNO	LAMPA	NICASIO	CARA CARA KAQUINGORA	21070401	2 089,91
5817	PUNO	LAMPA	NICASIO	PICHACANI COA	21070402	3 035,21
5818	PUNO	LAMPA	NICASIO	TAHUANTINSUYO COMERMOCCO	21070403	1 513,34
5819	PUNO	LAMPA	NICASIO	CHULLUMPI	21070404	1 690,81
5820	PUNO	LAMPA	NICASIO	LARKAS CHIPANO	21070405	1 077,91
5821	PUNO	LAMPA	NICASIO	GAST KOLLE	21070406	2 033,23
5822	PUNO	LAMPA	NICASIO	JUPARI	21070407	1 874,42
5823	PUNO	LAMPA	OCUVIRI	OCUVIRI	21070501	87 993,81
5824	PUNO	LAMPA	PALCA	SUATIA	21070601	32 586,40
5825	PUNO	LAMPA	PALCA	CHULLUNQUIANI	21070602	16 890,95
5826	PUNO	LAMPA	PARATIA	QUILLISANE	21070701	10 846,37
5827	PUNO	LAMPA	PARATIA	SAN ANTON	21070702	13 900,36
5828	PUNO	LAMPA	PARATIA	CORITA	21070703	15 117,97
5829	PUNO	LAMPA	PARATIA	CHILLAHUITO	21070704	14 171,02
5830	PUNO	LAMPA	PARATIA	JARPAÑA	21070705	20 698,17
5831	PUNO	LAMPA	PUCARA	ANCARA MALLACASI	21070801	9 492,52
5832	PUNO	LAMPA	PUCARA	TUNI GRANDE COLQUEJAHUA	21070802	4 337,61
5833	PUNO	LAMPA	PUCARA	PACAJE CHIYNAYA	21070803	14 498,38
5834	PUNO	LAMPA	PUCARA	QUEÑUANI PUCACHUPA	21070804	4 669,99
5835	PUNO	LAMPA	PUCARA	TUNI REQUENA QUEPA COLQUE	21070805	19 519,07
5836	PUNO	LAMPA	SANTA LUCIA	PINAYA	21070901	71 544,18
5837	PUNO	LAMPA	SANTA LUCIA	CHOROMA	21070902	13 011,96
5838	PUNO	LAMPA	SANTA LUCIA	CALUTA	21070903	15 620,58
5839	PUNO	LAMPA	SANTA LUCIA	CAYACHIRA	21070904	28 990,58
5840	PUNO	LAMPA	SANTA LUCIA	LAGUNILLAS	21070905	29 775,33
5841	PUNO	LAMPA	VILAVILA	CHIVAY	21071001	7 035,66
5842	PUNO	LAMPA	VILAVILA	QUEPA	21071002	9 069,80
5843	PUNO	MELGAR	AYAVIRI	CCAPAC HANCCO QUESCA	21080101	28 307,87
5844	PUNO	MELGAR	AYAVIRI	MALLIRI UMASUYO ALTO	21080102	6 397,00
5845	PUNO	MELGAR	AYAVIRI	UMASUYO PUSICUCHO	21080103	6 069,90
5846	PUNO	MELGAR	AYAVIRI	PIRHUANI HUANUYO	21080104	3 982,48
5847	PUNO	MELGAR	AYAVIRI	PACOBAMBA ALTO Y BAJO	21080105	36 207,27
5848	PUNO	MELGAR	AYAVIRI	CONDORMILLA ALTO Y BAJO	21080106	20 719,95
5849	PUNO	MELGAR	ANTAUTA	SANTA ISABEL	21080201	44 686,12
5850	PUNO	MELGAR	ANTAUTA	LARIMAYO CCOROCCA	21080202	9 365,78
5851	PUNO	MELGAR	ANTAUTA	SAN JUAN MILLUNI HUANACUMAYO	21080203	11 420,21
5852	PUNO	MELGAR	CUPI	KAPAC KAYPI, QUELLOMA	21080301	7 189,04
5853	PUNO	MELGAR	CUPI	CCOÑA	21080302	4 653,23
5854	PUNO	MELGAR	CUPI	PUMARIMAYO	21080303	3 427,36
5855	PUNO	MELGAR	CUPI	CUPIMAYO ALTO CORANI	21080304	2 579,16
5856	PUNO	MELGAR	CUPI	MACHACMARCA ROSASPATA	21080305	3 819,97
5857	PUNO	MELGAR	LLALLI	CHECASICA ALTO Y BAJO	21080401	5 304,26
5858	PUNO	MELGAR	LLALLI	LLALLI SUCRE	21080402	5 366,31
5859	PUNO	MELGAR	LLALLI	KENAMARI BAJO Y ALTO	21080403	4 475,94

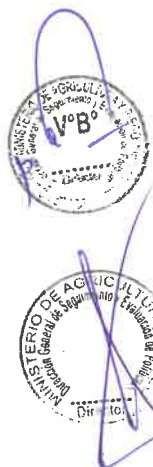




	Departamento	Provincia	Distrito	Sector Estadístico Agropecuario (SEA)	Cod. SEA	ha SEA
5860	PUNO	MELGAR	LLALLI	TINTAYA MARQUIRI, BUENA VISTA	21080404	7 740,13
5861	PUNO	MELGAR	MACARI	BAJO, ALTO CCOLLANA PICHACANI	21080501	21 285,95
5862	PUNO	MELGAR	MACARI	QUISHUARA, SANTA CRUZ, KACSILE	21080502	14 667,28
5863	PUNO	MELGAR	MACARI	SELQUE, HUAMANRURO	21080503	18 194,62
5864	PUNO	MELGAR	MACARI	JATUN SAYMA MACARI	21080504	15 009,34
5865	PUNO	MELGAR	NUÑO A	AMÉRICA DIEGO TAPARA	21080601	66 654,26
5866	PUNO	MELGAR	NUÑO A	TICUYO JUAN VELASCO	21080602	69 463,50
5867	PUNO	MELGAR	NUÑO A	KACSILE ISTARATA PASANACOLLO	21080603	31 447,86
5868	PUNO	MELGAR	NUÑO A	PARACCA ORCCORARAPAMRA	21080604	21 645,72
5869	PUNO	MELGAR	NUÑO A	NUEVO PERÚ CCAUCHIRI	21080605	30 870,23
5870	PUNO	MELGAR	ORURILLO	ICHUCAHUA ACLLAMAYO	21080701	3 475,66
5871	PUNO	MELGAR	ORURILLO	CHOQUESANI COLQUEMARCA	21080702	6 877,65
5872	PUNO	MELGAR	ORURILLO	VIZCACHANI PATABAMBA	21080703	4 958,56
5873	PUNO	MELGAR	ORURILLO	QUISUNI CCARMI	21080704	5 939,53
5874	PUNO	MELGAR	ORURILLO	BALSAPATA QUISHUARANI	21080705	6 434,74
5875	PUNO	MELGAR	ORURILLO	SANTA CRUZ CARMEN ALTO	21080706	6 140,86
5876	PUNO	MELGAR	ORURILLO	MILLUNI CALUYO ISLA PAMPA	21080707	5 891,56
5877	PUNO	MELGAR	SANTA ROSA	PICCHU KUNURANA ALTO	21080801	36 771,29
5878	PUNO	MELGAR	SANTA ROSA	JATUN AYLLU PARINA	21080802	19 230,36
5879	PUNO	MELGAR	SANTA ROSA	CERRO GRANDE CHOSICANE	21080803	16 023,71
5880	PUNO	MELGAR	SANTA ROSA	SANTA ROSA CANLLICUNCA	21080804	8 360,96
5881	PUNO	MELGAR	UMACHIRI	NORTE PAYLLA	21080901	7 461,76
5882	PUNO	MELGAR	UMACHIRI	CENTRO PAYLLA	21080902	2 622,69
5883	PUNO	MELGAR	UMACHIRI	UMASI SUR PAYLLA	21080903	6 649,86
5884	PUNO	MELGAR	UMACHIRI	UMACOLLANA UNIÓN	21080904	6 335,96
5885	PUNO	MELGAR	UMACHIRI	SORA PUSHUMA	21080905	10 098,09
5886	PUNO	MOHO	MOHO	JACANTAYA	21090101	8 275,48
5887	PUNO	MOHO	MOHO	POMAOCA	21090102	12 131,71
5888	PUNO	MOHO	MOHO	SULLCA	21090103	5 545,43
5889	PUNO	MOHO	MOHO	NINANTAYA	21090104	13 835,58
5890	PUNO	MOHO	MOHO	HUARAYA	21090105	10 634,89
5891	PUNO	MOHO	CONIMA	CAMBRIA	21090201	2 343,11
5892	PUNO	MOHO	CONIMA	SUCUNI	21090202	2 243,20
5893	PUNO	MOHO	CONIMA	CHILLCAPATA	21090203	2 145,17
5894	PUNO	MOHO	HUAYRAPATA	ALTOS HUAYRAPATA	21090301	24 894,88
5895	PUNO	MOHO	HUAYRAPATA	COLLORANI	21090302	15 382,26
5896	PUNO	MOHO	TILALI	MILILAYA	21090401	2 125,24
5897	PUNO	MOHO	TILALI	PATASCACHI	21090402	3 062,18
5898	PUNO	SAN ANTONIO DE PUTINA	PUTINA	CAMBRIA	21100101	57 466,59
5899	PUNO	SAN ANTONIO DE PUTINA	PUTINA	TARUCANI	21100102	22 150,54
5900	PUNO	SAN ANTONIO DE PUTINA	PUTINA	BELLAVISTA	21100103	23 914,13
5901	PUNO	SAN ANTONIO DE PUTINA	ANANEA	ANANEA	21100201	96 397,35
5902	PUNO	SAN ANTONIO DE PUTINA	PEDRO VILCA APAZA	MAYAPUNCO	21100301	7 908,84
5903	PUNO	SAN ANTONIO DE PUTINA	PEDRO VILCA APAZA	CAQUEN PICHACANI	21100302	6 353,58
5904	PUNO	SAN ANTONIO DE PUTINA	QUILCAPUNCU	ALTOS HILATA	21100401	33 994,35
5905	PUNO	SAN ANTONIO DE PUTINA	QUILCAPUNCU	TICANI	21100402	12 796,82
5906	PUNO	SAN ANTONIO DE PUTINA	QUILCAPUNCU	JANANSAYA	21100403	5 552,39
5907	PUNO	SAN ANTONIO DE PUTINA	SINA	SAQUI	21100501	26 201,81
5908	PUNO	SAN ANTONIO DE PUTINA	SINA	POTONI	21100502	20 451,11
5909	PUNO	SAN ROMÁN	JULIACA	MUCRA CHACAS	21110101	8 778,47
5910	PUNO	SAN ROMÁN	JULIACA	CHINGORA VILCAPATA	21110102	4 209,93
5911	PUNO	SAN ROMÁN	JULIACA	SANTA MARIA AYABACAS	21110103	6 700,52
5912	PUNO	SAN ROMÁN	JULIACA	CHILLA ESCURI	21110104	4 889,32
5913	PUNO	SAN ROMÁN	JULIACA	COLLANA	21110105	4 191,04
5914	PUNO	SAN ROMÁN	JULIACA	YOCARA	21110106	9 708,52
5915	PUNO	SAN ROMÁN	JULIACA	ISLA CENTRAL	21110107	4 980,64
5916	PUNO	SAN ROMÁN	JULIACA	TACAMANI RANCHO	21110108	9 610,51
5917	PUNO	SAN ROMÁN	CABANA	CIENEGUILLAS	21110201	1 428,44
5918	PUNO	SAN ROMÁN	CABANA	YAPUSCACHI	21110202	2 424,01
5919	PUNO	SAN ROMÁN	CABANA	SILARANI	21110203	2 192,35
5920	PUNO	SAN ROMÁN	CABANA	AYAGACHI	21110204	1 577,57
5921	PUNO	SAN ROMÁN	CABANA	COLLANA	21110205	1 439,41
5922	PUNO	SAN ROMÁN	CABANA	PIÑARANI CANTERIA	21110206	2 864,14
5923	PUNO	SAN ROMÁN	CABANA	TOTORANE CORCORANI	21110207	2 773,29
5924	PUNO	SAN ROMÁN	CABANA	TIRACOMA	21110208	4 581,71
5925	PUNO	SAN ROMÁN	CABANILLAS	HUATAQUITA CHILLO	21110301	2 118,25



Departamento	Provincia	Distrito	Sector Estadístico Agropecuario (SEA)	Cod. SEA	ha SEA	
5926	PUNO	SAN ROMÁN	CABANILLAS	HUATAQUITA HUERTAS	21110302	2 586,68
5927	PUNO	SAN ROMÁN	CABANILLAS	TAYA TAYA	21110303	15 211,71
5928	PUNO	SAN ROMÁN	CABANILLAS	AZIRUNI	21110304	53 814,94
5929	PUNO	SAN ROMÁN	CABANILLAS	TOROYA	21110305	53 105,41
5930	PUNO	SAN ROMÁN	CARACOTO	LURICUMPO LIMACUCHO	21110401	2 644,74
5931	PUNO	SAN ROMÁN	CARACOTO	YANQUI HUASA	21110402	3 193,07
5932	PUNO	SAN ROMÁN	CARACOTO	TURICANCHA TUTUWACAS	21110403	2 394,12
5933	PUNO	SAN ROMÁN	CARACOTO	SUCHIS INCASAYA	21110404	5 417,92
5934	PUNO	SAN ROMÁN	CARACOTO	COLLANA II YANARICO	21110405	2 917,10
5935	PUNO	SAN ROMÁN	CARACOTO	SAN FRANCISCO BUENAVISTA	21110406	4 945,23
5936	PUNO	SAN ROMÁN	CARACOTO	SAN ANTONIO CHUJURA	21110407	6 534,65
5937	PUNO	SANDIA	SANDIA	QUENEQUE	21120101	22 871,87
5938	PUNO	SANDIA	SANDIA	QUIACA AYLLLO	21120102	24 230,47
5939	PUNO	SANDIA	SANDIA	CCAPUNA	21120103	10 472,41
5940	PUNO	SANDIA	SANDIA	APABUCO	21120104	12 455,02
5941	PUNO	SANDIA	CUYOCUYO	PUNA AYLLLO	21120201	32 424,13
5942	PUNO	SANDIA	CUYOCUYO	ÑACOREQUE	21120202	10 671,69
5943	PUNO	SANDIA	CUYOCUYO	COJENE ROTOJONI	21120203	8 034,00
5944	PUNO	SANDIA	LIMBANI	CHABUCA	21120301	177 543,66
5945	PUNO	SANDIA	LIMBANI	HUAYCUYANI	21120302	21 469,92
5946	PUNO	SANDIA	LIMBANI	HUANCASAYANI	21120303	40 067,69
5947	PUNO	SANDIA	PATAMBUCO	TIRACA	21120401	32 309,26
5948	PUNO	SANDIA	PATAMBUCO	PATAMBUCO	21120402	6 011,96
5949	PUNO	SANDIA	PATAMBUCO	CHAUPI AYLLLO	21120403	4 553,77
5950	PUNO	SANDIA	PATAMBUCO	CAPILLA PAMPA	21120404	4 256,11
5951	PUNO	SANDIA	PHARA	APOROMA	21120501	22 988,25
5952	PUNO	SANDIA	PHARA	TOLDOQUERI	21120502	13 393,44
5953	PUNO	SANDIA	PHARA	CULLUCACHI	21120503	6 825,98
5954	PUNO	SANDIA	QUIACA	LLACTA AYLLLU	21120601	23 393,01
5955	PUNO	SANDIA	QUIACA	UNTUCA	21120602	17 880,75
5956	PUNO	SANDIA	SAN JUAN DEL ORO	CHALLAHUMA	21120701	5 758,64
5957	PUNO	SANDIA	SAN JUAN DEL ORO	YANAMAYO	21120702	4 754,93
5958	PUNO	SANDIA	SAN JUAN DEL ORO	SANTA ANA	21120703	6 707,73
5959	PUNO	SANDIA	SAN JUAN DEL ORO	YURACMAYO	21120704	2 932,46
5960	PUNO	SANDIA	YANAHUAYA	PILCO	21120801	32 184,13
5961	PUNO	SANDIA	YANAHUAYA	PORUMPATA	21120802	32 387,34
5962	PUNO	SANDIA	ALTO INAMBARI	SANTA ELENA	21120901	45 921,43
5963	PUNO	SANDIA	ALTO INAMBARI	PAMPA YANAMAYO	21120902	28 138,02
5964	PUNO	SANDIA	ALTO INAMBARI	PACAYSUIZO	21120903	19 209,09
5965	PUNO	SANDIA	ALTO INAMBARI	CRUZPATA	21120904	20 397,65
5966	PUNO	SANDIA	ALTO INAMBARI	PALMERA	21120905	22 278,93
5967	PUNO	SANDIA	SAN PEDRO DE PUTINA PUNCO	SAN FERMIN	21121001	457 466,47
5968	PUNO	SANDIA	SAN PEDRO DE PUTINA PUNCO	PAMPA YANAMAYO	21121002	51 963,32
5969	PUNO	SANDIA	SAN PEDRO DE PUTINA PUNCO	URUBAMBA	21121003	22 345,68
5970	PUNO	SANDIA	SAN PEDRO DE PUTINA PUNCO	SAN BENIGNO	21121004	9 603,09
5971	PUNO	SANDIA	SAN PEDRO DE PUTINA PUNCO	CHOCAL	21121005	12 024,00
5972	PUNO	YUNGUYO	YUNGUYO	PATJATA	21130101	2 157,70
5973	PUNO	YUNGUYO	YUNGUYO	IMICATE	21130102	2 268,21
5974	PUNO	YUNGUYO	YUNGUYO	YUNGUYO	21130103	2 574,00
5975	PUNO	YUNGUYO	YUNGUYO	POCCONA	21130104	1 520,89
5976	PUNO	YUNGUYO	YUNGUYO	AYCHUYO	21130105	1 843,04
5977	PUNO	YUNGUYO	YUNGUYO	YANAPATA	21130106	1 781,34
5978	PUNO	YUNGUYO	YUNGUYO	TAHUACO	21130107	2 450,36
5979	PUNO	YUNGUYO	YUNGUYO	COPAPUJO	21130108	2 862,62
5980	PUNO	YUNGUYO	ANAPIA	ANAPIA	21130201	6 517,20
5981	PUNO	YUNGUYO	ANAPIA	SUANA	21130202	5 499,92
5982	PUNO	YUNGUYO	COPANI	CALACOTO	21130301	1 445,40
5983	PUNO	YUNGUYO	COPANI	TACAPISI	21130302	1 459,17
5984	PUNO	YUNGUYO	COPANI	COPANI	21130303	2 977,03
5985	PUNO	YUNGUYO	CUTURAPI	CUTURAPI	21130401	1 139,12
5986	PUNO	YUNGUYO	CUTURAPI	CHIMBO	21130402	1 230,16
5987	PUNO	YUNGUYO	OLLARAYA	OLLARAYA	21130501	1 009,49
5988	PUNO	YUNGUYO	OLLARAYA	VILURCUNI	21130502	895,83
5989	PUNO	YUNGUYO	OLLARAYA	PHAMAYA	21130503	805,32
5990	PUNO	YUNGUYO	TINICACHI	SIHUALAYA	21130601	291,96
5991	PUNO	YUNGUYO	TINICACHI	TINICACHI	21130602	112,35
5992	PUNO	YUNGUYO	UNICACHI	LAJE	21130701	267,19
5993	PUNO	YUNGUYO	UNICACHI	ISCAYA	21130702	204,50
5994	PUNO	YUNGUYO	UNICACHI	UNICACHI	21130703	329,01
5993	SAN MARTIN	MOYOBAMBA	MOYOBAMBA	SAN JOSÉ DEL ALTO MAYO	22010101	73 114,56
5994	SAN MARTIN	MOYOBAMBA	MOYOBAMBA	ATUMPLAYA	22010102	38 261,85
5995	SAN MARTIN	MOYOBAMBA	MOYOBAMBA	PUEBLO LIBRE	22010103	67 780,99
5996	SAN MARTIN	MOYOBAMBA	MOYOBAMBA	BUENOS AIRES	22010104	16 379,24
5997	SAN MARTIN	MOYOBAMBA	MOYOBAMBA	SUGLLAQUIRO	22010105	47 771,88
5998	SAN MARTIN	MOYOBAMBA	MOYOBAMBA	FLOR DE MAYO	22010106	13 592,65
5999	SAN MARTIN	MOYOBAMBA	MOYOBAMBA	MOYOBAMBA	22010107	5 802,74
6000	SAN MARTIN	MOYOBAMBA	MOYOBAMBA	PARAÍSO	22010108	7 139,42



Departamento	Provincia	Distrito	Sector Estadístico Agropecuario (SEA)	Cod. SEA	ha SEA	
6001	SAN MARTIN	MOYOBAMBA	CALZADA	SANTA ROSA	22010201	1 513,54
6002	SAN MARTIN	MOYOBAMBA	CALZADA	SAN JUAN TANGUMI	22010202	6 879,51
6003	SAN MARTIN	MOYOBAMBA	CALZADA	CALZADA	22010203	3 200,49
6004	SAN MARTIN	MOYOBAMBA	HABANA	TINGANA	22010301	2 060,43
6005	SAN MARTIN	MOYOBAMBA	HABANA	HABANA	22010302	2 566,54
6006	SAN MARTIN	MOYOBAMBA	HABANA	SAN JOSÉ DE HABANA	22010303	2 255,83
6007	SAN MARTIN	MOYOBAMBA	JEPELACIO	OCHAME	22010401	6 559,88
6008	SAN MARTIN	MOYOBAMBA	JEPELACIO	JEPELACIO	22010402	8 768,72
6009	SAN MARTIN	MOYOBAMBA	JEPELACIO	SHUCSHUYACU	22010403	16 668,82
6010	SAN MARTIN	MOYOBAMBA	JEPELACIO	LAHUARPIA	22010404	6 621,97
6011	SAN MARTIN	MOYOBAMBA	SORITOR	SORITOR	22010501	21 768,22
6012	SAN MARTIN	MOYOBAMBA	SORITOR	SAN MARCOS	22010502	12 484,70
6013	SAN MARTIN	MOYOBAMBA	SORITOR	SHICA	22010503	1 226,64
6014	SAN MARTIN	MOYOBAMBA	SORITOR	NN	22010599	22 889,69
6015	SAN MARTIN	MOYOBAMBA	YANTALO	EDEN	22010601	1 107,21
6016	SAN MARTIN	MOYOBAMBA	YANTALO	SAN IGNACIO	22010602	3 435,53
6017	SAN MARTIN	MOYOBAMBA	YANTALO	YANTALO	22010603	2 422,37
6018	SAN MARTIN	BELLAVISTA	BELLAVISTA	MISHQUIYACU	22020101	11 809,10
6019	SAN MARTIN	BELLAVISTA	BELLAVISTA	BELLAVISTA	22020102	4 547,98
6020	SAN MARTIN	BELLAVISTA	BELLAVISTA	LAS MERCEDES	22020103	5 398,95
6021	SAN MARTIN	BELLAVISTA	BELLAVISTA	NUEVO UTCUBAMBA	22020104	4 180,98
6022	SAN MARTIN	BELLAVISTA	ALTO BIAVO	CUZCO	22020201	42 025,05
6023	SAN MARTIN	BELLAVISTA	ALTO BIAVO	JOSÉ OLAYA	22020202	303 994,20
6024	SAN MARTIN	BELLAVISTA	ALTO BIAVO	NUEVO ARICA	22020203	249 705,40
6025	SAN MARTIN	BELLAVISTA	BAJO BIAVO	NUEVO MUNDO	22020301	15 054,53
6026	SAN MARTIN	BELLAVISTA	BAJO BIAVO	NUEVO LIMA	22020302	21 632,42
6027	SAN MARTIN	BELLAVISTA	BAJO BIAVO	NUEVO TARAPOTO	22020303	63 853,39
6028	SAN MARTIN	BELLAVISTA	BAJO BIAVO	DOS UNIDOS	22020304	11 658,93
6029	SAN MARTIN	BELLAVISTA	HUALLAGA	LEDOY	22020401	6 955,87
6030	SAN MARTIN	BELLAVISTA	HUALLAGA	AUCARARCA	22020402	18 823,38
6031	SAN MARTIN	BELLAVISTA	SAN PABLO	FAUSA LAMISTA	22020501	9 369,62
6032	SAN MARTIN	BELLAVISTA	SAN PABLO	DOS DE MAYO	22020502	4 865,72
6033	SAN MARTIN	BELLAVISTA	SAN PABLO	JOSÉ PARDO	22020503	10 464,30
6034	SAN MARTIN	BELLAVISTA	SAN PABLO	CONSUELO	22020504	10 094,67
6035	SAN MARTIN	BELLAVISTA	SAN RAFAEL	CARHUAPOMA	22020601	3 766,24
6036	SAN MARTIN	BELLAVISTA	SAN RAFAEL	LA LIBERTAD	22020602	6 960,47
6037	SAN MARTIN	EL DORADO	SAN JOSÉ DE SISA	HUAJA	22030101	5 548,29
6038	SAN MARTIN	EL DORADO	SAN JOSÉ DE SISA	AMINIO	22030102	5 306,50
6039	SAN MARTIN	EL DORADO	SAN JOSÉ DE SISA	LAS PALMERAS	22030103	4 692,40
6040	SAN MARTIN	EL DORADO	SAN JOSÉ DE SISA	SAN JOSÉ DE SISA	22030104	3 371,74
6041	SAN MARTIN	EL DORADO	SAN JOSÉ DE SISA	NAUTA	22030105	8 925,92
6042	SAN MARTIN	EL DORADO	SAN JOSÉ DE SISA	SANTA CRUZ	22030106	3 020,96
6043	SAN MARTIN	EL DORADO	AGUA BLANCA	AZANGHUA	22030201	1 038,05
6044	SAN MARTIN	EL DORADO	AGUA BLANCA	CHAQUISHCARARCA	22030202	4 348,37
6045	SAN MARTIN	EL DORADO	AGUA BLANCA	BAJO Y ALTO ALGARROBO	22030203	3 382,71
6046	SAN MARTIN	EL DORADO	AGUA BLANCA	AGUA BLANCA	22030204	6 483,82
6047	SAN MARTIN	EL DORADO	SAN MARTIN	PACAYPAMPA	22030301	17 179,28
6048	SAN MARTIN	EL DORADO	SAN MARTIN	SAN MARTIN DE ALAO	22030302	9 202,27
6049	SAN MARTIN	EL DORADO	SAN MARTIN	SINAMI	22030303	8 707,46
6050	SAN MARTIN	EL DORADO	SAN MARTIN	SANANGO	22030304	16 983,47
6051	SAN MARTIN	EL DORADO	SANTA ROSA	SANTA MARTA	22030401	8 056,41
6052	SAN MARTIN	EL DORADO	SANTA ROSA	BARRANQUITA	22030402	5 498,55
6053	SAN MARTIN	EL DORADO	SANTA ROSA	SANTA ROSA	22030403	6 783,12
6054	SAN MARTIN	EL DORADO	SANTA ROSA	NUEVO SANTA ROSA	22030404	4 600,19
6055	SAN MARTIN	EL DORADO	SHATOJA	NUEVO TRUJILLO	22030501	325,79
6056	SAN MARTIN	EL DORADO	SHATOJA	SHATOJA	22030502	4 246,85
6057	SAN MARTIN	EL DORADO	SHATOJA	NUEVO PROGRESO	22030503	1 614,45
6058	SAN MARTIN	HUALLAGA	SAPOSOA	SAN REGIS	22040101	5 433,71
6059	SAN MARTIN	HUALLAGA	SAPOSOA	SAPOSOA ALTO	22040102	12 425,72
6060	SAN MARTIN	HUALLAGA	SAPOSOA	EL DORADO	22040103	34 692,27
6061	SAN MARTIN	HUALLAGA	ALTO SAPOSOA	PASARRAYA	22040201	128 651,90
6062	SAN MARTIN	HUALLAGA	ALTO SAPOSOA	YACUSISA	22040202	9 216,83
6063	SAN MARTIN	HUALLAGA	EL ESLABÓN	SAN PEDRO DE CUMBAZA	22040301	3 455,94
6064	SAN MARTIN	HUALLAGA	EL ESLABÓN	CAÑABRAVA	22040302	5 676,16
6065	SAN MARTIN	HUALLAGA	EL ESLABÓN	EL ESLABÓN	22040303	3 333,51
6066	SAN MARTIN	HUALLAGA	PISCOYACU	PISCOYACU	22040401	4 821,40
6067	SAN MARTIN	HUALLAGA	PISCOYACU	NUEVO SACANCHE	22040402	13 156,59
6068	SAN MARTIN	HUALLAGA	SACANCHE	COLLPA	22040501	9 663,19
6069	SAN MARTIN	HUALLAGA	SACANCHE	SACANCHE	22040502	3 614,50
6070	SAN MARTIN	HUALLAGA	SACANCHE	MIRAFLORES	22040503	2 895,29
6071	SAN MARTIN	HUALLAGA	TINGO DE SAPOSOA	EL CURUJE	22040601	3 093,35
6072	SAN MARTIN	HUALLAGA	TINGO DE SAPOSOA	LA ZANJA SECA	22040602	1 573,03
6073	SAN MARTIN	LAMAS	LAMAS	PAMASHTO	22050101	3 325,91
6074	SAN MARTIN	LAMAS	LAMAS	URCOPATA	22050102	5 029,18
6075	SAN MARTIN	LAMAS	LAMAS	LAMAS	22050103	4 606,49
6076	SAN MARTIN	LAMAS	ALONSO DE ALVARADO	CANAAN	22050201	12 264,64
6077	SAN MARTIN	LAMAS	ALONSO DE ALVARADO	PACAYZAPA	22050202	7 276,74





	Departamento	Provincia	Distrito	Sector Estadístico Agropecuario (SEA)	Cod. SEA	ha SEA
6078	SAN MARTIN	LAMAS	ALONSO DE ALVARADO	ROQUE	22050203	5 793,87
6079	SAN MARTIN	LAMAS	ALONSO DE ALVARADO	NN	22050204	4 289,36
6080	SAN MARTIN	LAMAS	BARRANQUITA	M.I. RIO CAYNARACHI	22050301	6 239,02
6081	SAN MARTIN	LAMAS	BARRANQUITA	M.D. RIO CAYNARACHI	22050302	8 649,75
6082	SAN MARTIN	LAMAS	BARRANQUITA	RIO UCHPAYACU	22050303	16 994,04
6083	SAN MARTIN	LAMAS	BARRANQUITA	RIO YAHAYACU	22050304	14 502,26
6084	SAN MARTIN	LAMAS	BARRANQUITA	RIO CACHIZAPA	22050305	13 785,28
6085	SAN MARTIN	LAMAS	BARRANQUITA	NUEVO LIBERTAD	22050306	18 986,17
6086	SAN MARTIN	LAMAS	BARRANQUITA	SAN JUAN DE PACCHILLA	22050307	26 542,38
6087	SAN MARTIN	LAMAS	CAYNARACHI	CHARAPILLO	22050401	48 378,01
6088	SAN MARTIN	LAMAS	CAYNARACHI	M.D. CARRETERA A YURIMAGUAS	22050402	25 056,49
6089	SAN MARTIN	LAMAS	CAYNARACHI	M.D. RIO CAYNARACHI	22050403	15 822,17
6090	SAN MARTIN	LAMAS	CAYNARACHI	M.I. CARRETERA A YURIMAGUAS	22050404	37 879,43
6091	SAN MARTIN	LAMAS	CUÑUMBUQUI	LA MARGINAL	22050501	2 118,82
6092	SAN MARTIN	LAMAS	CUÑUMBUQUI	SAN FERNANDO	22050502	5 146,00
6093	SAN MARTIN	LAMAS	CUÑUMBUQUI	LAS FLORES DE MAMONAQUIHUA	22050503	4 819,80
6094	SAN MARTIN	LAMAS	CUÑUMBUQUI	LA UNIÓN DE MAMONAQUIHUA	22050504	6 112,27
6095	SAN MARTIN	LAMAS	PINTO RECODO	LA LIBERTAD DE BAJO MAYO	22050601	15 805,71
6096	SAN MARTIN	LAMAS	PINTO RECODO	PALMICHE	22050602	21 796,73
6097	SAN MARTIN	LAMAS	PINTO RECODO	PINTO RECODO	22050603	3 160,54
6098	SAN MARTIN	LAMAS	PINTO RECODO	BETANIA	22050604	15 138,66
6099	SAN MARTIN	LAMAS	RUMISAPA	RUMISAPA	22050701	1 318,81
6100	SAN MARTIN	LAMAS	RUMISAPA	SHAPUMBA	22050702	517,69
6101	SAN MARTIN	LAMAS	RUMISAPA	PACCHILLA	22050703	1 033,39
6102	SAN MARTIN	LAMAS	RUMISAPA	MACEDA	22050704	454,54
6103	SAN MARTIN	LAMAS	SAN ROQUE DE CUMBAZA	SAN ROQUE DE CUMBAZA	22050801	64 365,61
6104	SAN MARTIN	LAMAS	SAN ROQUE DE CUMBAZA	AUCALOMA	22050802	855,85
6105	SAN MARTIN	LAMAS	SHANAO	MORILLO	22050901	1 419,06
6106	SAN MARTIN	LAMAS	SHANAO	SOLO	22050902	1 020,38
6107	SAN MARTIN	LAMAS	TABALOSOS	MACHINGAO	22051001	9 127,20
6108	SAN MARTIN	LAMAS	TABALOSOS	SAN MIGUEL DE RIO MAYO	22051002	16 241,00
6109	SAN MARTIN	LAMAS	TABALOSOS	TABALOSOS	22051003	10 831,21
6110	SAN MARTIN	LAMAS	ZAPATERO	CARAÑAYACU	22051101	2 584,21
6111	SAN MARTIN	LAMAS	ZAPATERO	SANTA ANA	22051102	3 240,79
6112	SAN MARTIN	LAMAS	ZAPATERO	NUEVO CELENDIN	22051103	6 976,68
6113	SAN MARTIN	LAMAS	ZAPATERO	VISTA ALEGRE	22051104	4 646,90
6114	SAN MARTIN	MARISCAL CÁCERES	JUANJUI	JUANJUICILLO	22060101	20 239,40
6115	SAN MARTIN	MARISCAL CÁCERES	JUANJUI	VILLA PRADO	22060102	8 978,68
6116	SAN MARTIN	MARISCAL CÁCERES	JUANJUI	HUINGUILLO	22060103	4 568,59
6117	SAN MARTIN	MARISCAL CÁCERES	JUANJUI	QUINILLA	22060104	10 982,51
6118	SAN MARTIN	MARISCAL CÁCERES	CAMPANILLA	BALSAYACU	22060201	3 102,65
6119	SAN MARTIN	MARISCAL CÁCERES	CAMPANILLA	CAMPANILLA	22060202	2 267,28
6120	SAN MARTIN	MARISCAL CÁCERES	CAMPANILLA	ALTO CUÑUMBUZA	22060203	14 400,19
6121	SAN MARTIN	MARISCAL CÁCERES	CAMPANILLA	PERLAMAYO	22060204	4 998,18
6122	SAN MARTIN	MARISCAL CÁCERES	CAMPANILLA	NUEVO JAÉN	22060205	3 352,29
6123	SAN MARTIN	MARISCAL CÁCERES	CAMPANILLA	SANTA ROSA	22060206	5 007,05
6124	SAN MARTIN	MARISCAL CÁCERES	CAMPANILLA	NO DETERMINADO	22060299	147 855,96
6125	SAN MARTIN	MARISCAL CÁCERES	HUICUNGO	DOS DE MAYO	22060301	681 040,10
6126	SAN MARTIN	MARISCAL CÁCERES	HUICUNGO	SANTA INES	22060302	95 484,29
6127	SAN MARTIN	MARISCAL CÁCERES	HUICUNGO	HUICUNGO	22060303	198 524,12
6128	SAN MARTIN	MARISCAL CÁCERES	PACHIZA	BELLO HORIZONTE	22060401	163 480,11
6129	SAN MARTIN	MARISCAL CÁCERES	PACHIZA	ALTO SOL	22060402	9 953,31
6130	SAN MARTIN	MARISCAL CÁCERES	PACHIZA	PACHIZA	22060403	6 644,08
6131	SAN MARTIN	MARISCAL CÁCERES	PAJARILLO	PAJARILLO	22060501	7 724,93
6132	SAN MARTIN	MARISCAL CÁCERES	PAJARILLO	CAPIRONA	22060502	26 519,86
6133	SAN MARTIN	MARISCAL CÁCERES	PAJARILLO	COSTA RICA	22060503	5 136,94
6134	SAN MARTIN	MARISCAL CÁCERES	PAJARILLO	SAN JOSÉ DE JUÑO	22060504	5 927,62
6135	SAN MARTIN	PICOTA	PICOTA	PICOTA	22070101	9 822,59
6136	SAN MARTIN	PICOTA	PICOTA	WINGE	22070102	6 115,09
6137	SAN MARTIN	PICOTA	PICOTA	ALMIRANTE GRAU	22070103	5 786,42
6138	SAN MARTIN	PICOTA	BUENOS AIRES	SANTA ROSILLO DE UPAQUIHUA	22070201	4 551,37
6139	SAN MARTIN	PICOTA	BUENOS AIRES	BUENOS AIRES	22070202	9 771,83
6140	SAN MARTIN	PICOTA	BUENOS AIRES	SAN ANTONIO DE PAUJILSAPA	22070203	12 737,15
6141	SAN MARTIN	PICOTA	BUENOS AIRES	FIRMEZA	22070204	4 057,51
6142	SAN MARTIN	PICOTA	CASPISAPA	CASPISAPA	22070301	3 685,77
6143	SAN MARTIN	PICOTA	CASPISAPA	NUEVA UNIÓN	22070302	1 855,82
6144	SAN MARTIN	PICOTA	CASPISAPA	SAN ANTONIO	22070303	2 059,63
6145	SAN MARTIN	PICOTA	PILLUANA	PILLUANA	22070401	3 524,42
6146	SAN MARTIN	PICOTA	PILLUANA	MISHQUIYACU	22070402	3 310,39
6147	SAN MARTIN	PICOTA	PUCACACA	PUCACACA	22070501	10 068,20
6148	SAN MARTIN	PICOTA	PUCACACA	VALLE OESTE	22070502	4 238,44
6149	SAN MARTIN	PICOTA	PUCACACA	CEDROPAMPA	22070503	5 983,18
6150	SAN MARTIN	PICOTA	SAN CRISTÓBAL	SAN CRISTÓBAL	22070601	2 100,60
6151	SAN MARTIN	PICOTA	SAN CRISTÓBAL	ALGARROBO	22070602	907,28
6152	SAN MARTIN	PICOTA	SAN HILARIÓN	NUEVO EGIPTO	22070701	7 484,21
6153	SAN MARTIN	PICOTA	SAN HILARIÓN	NUEVA ESPERANZA	22070702	1 023,84
6154	SAN MARTIN	PICOTA	SAN HILARIÓN	SAN HILARIÓN	22070703	1 879,22



	Departamento	Provincia	Distrito	Sector Estadístico Agropecuario (SEA)	Cod. SEA	ha SEA
6155	SAN MARTIN	PICOTA	SHAMBOYACU	SHAMBOYACU	22070801	2 758,42
6156	SAN MARTIN	PICOTA	SHAMBOYACU	VISTA ALEGRE	22070802	31 211,19
6157	SAN MARTIN	PICOTA	SHAMBOYACU	ALFONSO UGARTE	22070803	5 260,29
6158	SAN MARTIN	PICOTA	TINGO DE PONASA	TINGO DE PONASA	22070901	3 913,09
6159	SAN MARTIN	PICOTA	TINGO DE PONASA	LEONCIO PRADO	22070902	10 258,40
6160	SAN MARTIN	PICOTA	TINGO DE PONASA	MARISCAL CASTILLA	22070903	6 575,17
6161	SAN MARTIN	PICOTA	TINGO DE PONASA	HUAÑIPO	22070904	12 773,64
6162	SAN MARTIN	PICOTA	TRES UNIDOS	TRES UNIDOS	22071001	14 749,94
6163	SAN MARTIN	PICOTA	TRES UNIDOS	SAPOTILLO	22071002	7 716,34
6164	SAN MARTIN	PICOTA	TRES UNIDOS	SAN JUAN	22071003	14 570,49
6165	SAN MARTIN	RIOJA	RIOJA	RAMIRO PRIALE	22080101	9 477,97
6166	SAN MARTIN	RIOJA	RIOJA	EL TROCE	22080102	2 721,75
6167	SAN MARTIN	RIOJA	RIOJA	PABLO MORI MASHOYACU	22080103	8 708,59
6168	SAN MARTIN	RIOJA	AWAJUN	ALTO NARANJILLO	22080201	29 787,08
6169	SAN MARTIN	RIOJA	AWAJUN	SHAMBUYACU	22080202	11 507,32
6170	SAN MARTIN	RIOJA	AWAJUN	BAJO NARANJILLO	22080203	9 394,59
6171	SAN MARTIN	RIOJA	ELÍAS SOPLIN VARGAS	SEGUNDA JERUSALÉN	22080301	6 073,51
6172	SAN MARTIN	RIOJA	ELÍAS SOPLIN VARGAS	VALLE GRANDE	22080302	893,69
6173	SAN MARTIN	RIOJA	ELÍAS SOPLIN VARGAS	NACIENTE DEL RIO NEGRO	22080303	9 979,28
6174	SAN MARTIN	RIOJA	NUEVA CAJAMARCA	TÚPAC AMARU	22080401	3 801,43
6175	SAN MARTIN	RIOJA	NUEVA CAJAMARCA	SAN JUAN RIO SORITOR	22080402	4 544,06
6176	SAN MARTIN	RIOJA	NUEVA CAJAMARCA	TAHUANTINSUYO	22080403	3 130,74
6177	SAN MARTIN	RIOJA	NUEVA CAJAMARCA	PALESTINA	22080404	21 954,48
6178	SAN MARTIN	RIOJA	PARDO MIGUEL	AGUAS VERDES	22080501	61 730,49
6179	SAN MARTIN	RIOJA	PARDO MIGUEL	YARINAL	22080502	5 845,72
6180	SAN MARTIN	RIOJA	PARDO MIGUEL	VILLA RICA	22080503	4 248,72
6181	SAN MARTIN	RIOJA	PARDO MIGUEL	SAN AGUSTÍN	22080504	44 876,17
6182	SAN MARTIN	RIOJA	POSIC	SANTA ELENA	22080601	2 713,02
6183	SAN MARTIN	RIOJA	POSIC	BAJO TONCHIMA	22080602	1 648,99
6184	SAN MARTIN	RIOJA	POSIC	POSIC	22080603	897,47
6185	SAN MARTIN	RIOJA	SAN FERNANDO	PERLA MAYO	22080701	1 583,33
6186	SAN MARTIN	RIOJA	SAN FERNANDO	VILLA FLORIDA	22080702	2 547,78
6187	SAN MARTIN	RIOJA	SAN FERNANDO	NUEVA ORIENTE	22080703	2 785,99
6188	SAN MARTIN	RIOJA	YORONGOS	CESAR VALLEJO	22080801	2 445,23
6189	SAN MARTIN	RIOJA	YORONGOS	YORONGOS	22080802	2 154,61
6190	SAN MARTIN	RIOJA	YORONGOS	BELLA FLORIDA	22080803	3 580,80
6191	SAN MARTIN	RIOJA	YURACYACU	PLATANO YACU	22080901	2 840,86
6192	SAN MARTIN	RIOJA	YURACYACU	LLOS	22080902	2 088,49
6193	SAN MARTIN	RIOJA	YURACYACU	SINAMAL	22080903	1 280,83
6194	SAN MARTIN	SAN MARTIN	TARAPOTO	TARAPOTILLO	22090101	3 211,58
6195	SAN MARTIN	SAN MARTIN	TARAPOTO	SAN JUAN DE CUMBAZA	22090102	1 061,92
6196	SAN MARTIN	SAN MARTIN	TARAPOTO	SANTA ROSA DE CUMBAZA	22090103	1 564,46
6197	SAN MARTIN	SAN MARTIN	ALBERTO LEVEAU	CERRO SAN PABLO	22090201	1 312,93
6198	SAN MARTIN	SAN MARTIN	ALBERTO LEVEAU	MACHUNGO	22090202	2 355,38
6199	SAN MARTIN	SAN MARTIN	ALBERTO LEVEAU	TRES UNIDOS	22090203	1 508,93
6200	SAN MARTIN	SAN MARTIN	CACATACHI	ATUNRUMI	22090301	1 140,40
6201	SAN MARTIN	SAN MARTIN	CACATACHI	MISHQUIYACU	22090302	1 251,25
6202	SAN MARTIN	SAN MARTIN	CACATACHI	ROSANAICO	22090303	1 499,35
6203	SAN MARTIN	SAN MARTIN	CACATACHI	LA LLANURA	22090304	1 353,00
6204	SAN MARTIN	SAN MARTIN	CHAZUTA	TUNUN TUNUMBA	22090401	7 941,10
6205	SAN MARTIN	SAN MARTIN	CHAZUTA	ACHINAMIZA	22090402	6 522,65
6206	SAN MARTIN	SAN MARTIN	CHAZUTA	CALLANAYACU	22090403	51 801,44
6207	SAN MARTIN	SAN MARTIN	CHAZUTA	AGUANOMUYUNA	22090404	18 311,45
6208	SAN MARTIN	SAN MARTIN	CHAZUTA	CHAZUTA YACU	22090405	10 585,37
6209	SAN MARTIN	SAN MARTIN	CHIPURANA	SAN PABLO DE TIPISHCA	22090501	20 757,47
6210	SAN MARTIN	SAN MARTIN	CHIPURANA	NAVARRO	22090502	9 827,18
6211	SAN MARTIN	SAN MARTIN	EL PORVENIR	HUALLAGA MATADOR	22090601	12 315,47
6212	SAN MARTIN	SAN MARTIN	EL PORVENIR	RUMICALLARINA	22090602	36 614,02
6213	SAN MARTIN	SAN MARTIN	HUIMBAYOC	UNIÓN DE COROTOYACU	22090701	27 232,99
6214	SAN MARTIN	SAN MARTIN	HUIMBAYOC	SANTA MARTHA	22090702	144 045,07
6215	SAN MARTIN	SAN MARTIN	JUAN GUERRA	TOTORILLAYCO	22090801	4 190,81
6216	SAN MARTIN	SAN MARTIN	JUAN GUERRA	BURIBURI	22090802	1 301,00
6217	SAN MARTIN	SAN MARTIN	JUAN GUERRA	JUAN GUERRA	22090803	2 436,62
6218	SAN MARTIN	SAN MARTIN	JUAN GUERRA	LAS FLORES	22090804	7 737,42
6219	SAN MARTIN	SAN MARTIN	JUAN GUERRA	YACUCATINA	22090805	3 545,37
6220	SAN MARTIN	SAN MARTIN	LA BANDA DE SHILCAYO	CORDILLERA ESCALERA	22090901	7 719,63
6221	SAN MARTIN	SAN MARTIN	LA BANDA DE SHILCAYO	BELLO HORIZONTE	22090902	15 073,70
6222	SAN MARTIN	SAN MARTIN	LA BANDA DE SHILCAYO	LAS PALMAS	22090903	2 854,27
6223	SAN MARTIN	SAN MARTIN	LA BANDA DE SHILCAYO	CHONTAMUYO	22090904	1 087,94
6224	SAN MARTIN	SAN MARTIN	MORALES	MARONILLA	22091001	706,12
6225	SAN MARTIN	SAN MARTIN	MORALES	CUMBACILLO	22091002	978,11
6226	SAN MARTIN	SAN MARTIN	MORALES	POLVORAICO	22091003	1 858,90
6227	SAN MARTIN	SAN MARTIN	MORALES	COCOPA	22091004	1 522,29
6228	SAN MARTIN	SAN MARTIN	PAPAPLAYA	YANAYACU MATADOR	22091101	73 425,00
6229	SAN MARTIN	SAN MARTIN	PAPAPLAYA	HUALLAGA PELEJO	22091102	13 832,56
6230	SAN MARTIN	SAN MARTIN	PAPAPLAYA	HUALLAGA YANAYACU	22091103	11 716,80
6231	SAN MARTIN	SAN MARTIN	SAN ANTONIO		22091200	2 501,36



	Departamento	Provincia	Distrito	Sector Estadístico Agropecuario (SEA)	Cod. SEA	ha SEA
6232	SAN MARTIN	SAN MARTIN	SAN ANTONIO	LAS VIÑAS	22091201	2 485,37
6233	SAN MARTIN	SAN MARTIN	SAN ANTONIO	SAN PEDRO DE CUMBAZA	22091202	827,93
6234	SAN MARTIN	SAN MARTIN	SAN ANTONIO	LA BANDA DE CUMBAZA	22091203	2 014,64
6235	SAN MARTIN	SAN MARTIN	SAUCE	PALMICHAL	22091301	2 957,46
6236	SAN MARTIN	SAN MARTIN	SAUCE	8 DE JULIO	22091302	2 749,75
6237	SAN MARTIN	SAN MARTIN	SAUCE	2 DE MAYO	22091303	1 661,43
6238	SAN MARTIN	SAN MARTIN	SAUCE	LIMÓN COCHA	22091304	2 710,94
6239	SAN MARTIN	SAN MARTIN	SHAPAJA	SHAPAJA	22091401	9 138,82
6240	SAN MARTIN	SAN MARTIN	SHAPAJA	NUEVO LAMAS	22091402	4 453,99
6241	SAN MARTIN	SAN MARTIN	SHAPAJA	LA UNIÓN	22091403	10 135,73
6242	SAN MARTIN	TOCACHE	TOCACHE		22100100	13 072,40
6243	SAN MARTIN	TOCACHE	TOCACHE	NUEVO BAMBAMARCA	22100101	5 508,83
6244	SAN MARTIN	TOCACHE	TOCACHE	SAN AGUSTÍN DE HUAQUISHA	22100102	28 583,28
6245	SAN MARTIN	TOCACHE	TOCACHE	NUEVA ESPERANZA	22100103	63 883,33
6246	SAN MARTIN	TOCACHE	NUEVO PROGRESO	PACOTA LAS PALMERAS	22100201	5 302,38
6247	SAN MARTIN	TOCACHE	NUEVO PROGRESO	UCHIZA	22100202	28 493,97
6248	SAN MARTIN	TOCACHE	NUEVO PROGRESO	SANTA CRUZ	22100203	48 775,71
6249	SAN MARTIN	TOCACHE	PÓLVORA	PÓLVORA	22100301	125 437,71
6250	SAN MARTIN	TOCACHE	PÓLVORA	LA FLORIDA	22100302	34 802,50
6251	SAN MARTIN	TOCACHE	PÓLVORA	NUEVO HORIZONTE	22100303	66 130,53
6252	SAN MARTIN	TOCACHE	SHUNTE	SHUNTE	22100401	97 714,68
6253	SAN MARTIN	TOCACHE	SHUNTE	LAS PALMAS	22100402	8 326,50
6254	SAN MARTIN	TOCACHE	UCHIZA	SANTA LUCIA	22100501	15 567,82
6255	SAN MARTIN	TOCACHE	UCHIZA	SAN JUAN DE PORONGO	22100502	41 573,53
6256	SAN MARTIN	TOCACHE	UCHIZA	TINGO DE UCHIZA	22100503	19 612,43
6255	TACNA	TACNA	TACNA	TACNA	23010101	52 952,61
6256	TACNA	TACNA	TACNA	LOS PALOS	23010102	127 396,55
6257	TACNA	TACNA	TACNA	LA YARADA	23010104	10 705,22
6258	TACNA	TACNA	ALTO DE LA ALIANZA	ALTO DE LA ALIANZA	23010201	37 390,80
6259	TACNA	TACNA	CALANA	CALANA	23010301	10 995,87
6260	TACNA	TACNA	CIUDAD NUEVA	CIUDAD NUEVA	23010401	17 839,47
6261	TACNA	TACNA	INCLAN	CORUCA	23010501	24 705,18
6262	TACNA	TACNA	INCLAN	INCLAN	23010502	84 748,83
6263	TACNA	TACNA	INCLAN	PROTER I.	23010503	33 947,58
6264	TACNA	TACNA	PACHIA	CAPLINA	23010601	20 393,06
6265	TACNA	TACNA	PACHIA	PACHIA	23010602	40 708,06
6266	TACNA	TACNA	PALCA	PALCA	23010701	103 041,00
6267	TACNA	TACNA	PALCA	VILAVILANI	23010702	42 167,19
6268	TACNA	TACNA	POCOLLAY	POCOLLAY	23010801	26 900,46
6269	TACNA	TACNA	SAMA	LAS YARAS	23010901	76 887,84
6270	TACNA	TACNA	SAMA	VALLE BAJO	23010902	36 561,14
6271	TACNA	TACNA	CORONEL GREGORIO	CORONEL GREGORIO ALBARRACIN	23011001	18 724,30
			ALBARRACIN LANCHIPA	LANCHIPA		
6272	TACNA	TACNA	LA YARADA LOS PALOS	LOS PALOS	23011102	15 235,29
6273	TACNA	TACNA	LA YARADA LOS PALOS	8 DE DICIEMBRE	23011103	4 165,56
6274	TACNA	TACNA	LA YARADA LOS PALOS	LA YARADA	23011104	34 462,81
6275	TACNA	CANDARAVE	CANDARAVE	TOTORA	23020101	131 531,41
6276	TACNA	CANDARAVE	CANDARAVE	CANDARAVE	23020102	6 561,85
6277	TACNA	CANDARAVE	CAIRANI	CALACALA	23020201	14 548,63
6278	TACNA	CANDARAVE	CAIRANI	CAIRANI	23020202	3 084,24
6279	TACNA	CANDARAVE	CAMILACA	COTAÑA	23020301	17 689,80
6280	TACNA	CANDARAVE	CAMILACA	CAMILACA	23020302	13 624,56
6281	TACNA	CANDARAVE	CAMILACA	BOROGUEÑA	23020303	17 994,79
6282	TACNA	CANDARAVE	CURIBAYA	CURIBAYA	23020401	3 991,28
6283	TACNA	CANDARAVE	CURIBAYA	TOTORALES	23020402	7 218,77
6284	TACNA	CANDARAVE	HUANUARA	HUANUARA	23020501	9 082,88
6285	TACNA	CANDARAVE	QUILAHUANI	QUILAHUANI	23020601	2 624,69
6286	TACNA	CANDARAVE	QUILAHUANI	ARICOTA	23020602	2 886,92
6287	TACNA	JORGE BASADRE	LOCUMBA	SITANA	23030101	30 666,42
6288	TACNA	JORGE BASADRE	LOCUMBA	LOCUMBA	23030102	38 684,35
6289	TACNA	JORGE BASADRE	LOCUMBA	CINTO	23030103	15 243,90
6290	TACNA	JORGE BASADRE	ILABAYA	HIGUERANI _ CARUMBAYA	23030201	71 237,78
6291	TACNA	JORGE BASADRE	ILABAYA	ILABAYA	23030202	17 457,66
6292	TACNA	JORGE BASADRE	ILABAYA	MIRAVE	23030203	17 091,97
6293	TACNA	JORGE BASADRE	ITE	PAMPA ALTA	23030301	59 373,93
6294	TACNA	JORGE BASADRE	ITE	PAMPA BAJA	23030302	23 168,59
6295	TACNA	TARATA	TARATA	YUNGA	23040101	30 976,11
6296	TACNA	TARATA	TARATA	LUPAJA	23040102	56 982,89
6297	TACNA	TARATA	HEROES ALBARRACIN	CHIPISPAYA	23040201	25 910,09
6298	TACNA	TARATA	HEROES ALBARRACIN	CHUCATAMANI	23040202	11 883,66
6299	TACNA	TARATA	ESTIQUE	ESTIQUE	23040301	20 888,92
6300	TACNA	TARATA	ESTIQUE	TALABAYA	23040302	8 606,85
6301	TACNA	TARATA	ESTIQUE-PAMPA	ESTIQUE PAMPA	23040401	14 748,78
6302	TACNA	TARATA	SITAJARA	SITAJARA	23040501	23 290,93
6303	TACNA	TARATA	SUSAPAYA	SUSAPAYA	23040601	20 210,65
6304	TACNA	TARATA	SUSAPAYA	YABROCO	23040602	15 684,49
6305	TACNA	TARATA	TARUCACHI	TARUCACHI	23040701	10 666,61





	Departamento	Provincia	Distrito	Sector Estadístico Agropecuario (SEA)	Cod. SEA	ha SEA
6306	TACNA	TARATA	TICACO	TICACO	23040801	35 524,33
6305	TUMBES	TUMBES	TUMBES	EL PALMAR	24010101	2 581,71
6306	TUMBES	TUMBES	TUMBES	ROMERO	24010102	2 517,11
6307	TUMBES	TUMBES	TUMBES	LA TUNA	24010103	1 312,82
6308	TUMBES	TUMBES	TUMBES	PUERTO EL CURA OESTE	24010104	5 792,12
6309	TUMBES	TUMBES	TUMBES	PUERTO EL CURA ESTE	24010105	1 527,30
6310	TUMBES	TUMBES	TUMBES	PAMPAGRANDE	24010106	1 409,61
6311	TUMBES	TUMBES	CORRALES	LA CANELA	24010201	1 254,43
6312	TUMBES	TUMBES	CORRALES	LA VARIANTE	24010202	1 813,37
6313	TUMBES	TUMBES	CORRALES	SANTA CLEOTILDE	24010203	539,75
6314	TUMBES	TUMBES	CORRALES	MALVAL	24010204	5 956,03
6315	TUMBES	TUMBES	CORRALES	LA JOTA	24010205	410,37
6316	TUMBES	TUMBES	CORRALES	LATERAL F	24010206	389,04
6317	TUMBES	TUMBES	CORRALES	LATERAL E	24010207	436,77
6318	TUMBES	TUMBES	CORRALES	LATERAL D	24010208	474,87
6319	TUMBES	TUMBES	CORRALES	LATERAL C	24010209	520,36
6320	TUMBES	TUMBES	CORRALES	LATERAL B	24010210	301,94
6321	TUMBES	TUMBES	CORRALES	LATERAL A	24010211	393,82
6322	TUMBES	TUMBES	CORRALES	CARDALITOS	24010212	330,49
6323	TUMBES	TUMBES	LA CRUZ	SAN JOSÉ	24010301	306,24
6324	TUMBES	TUMBES	LA CRUZ	LOS CERESOS	24010302	341,56
6325	TUMBES	TUMBES	LA CRUZ	LA LADRILLERA	24010303	2 916,41
6326	TUMBES	TUMBES	LA CRUZ	LA CRUZ	24010304	2 877,01
6327	TUMBES	TUMBES	PAMPAS DE HOSPITAL	CRUZ BLANCA	24010401	1 294,94
6328	TUMBES	TUMBES	PAMPAS DE HOSPITAL	PAMPAS DE HOSPITAL	24010402	7 992,48
6329	TUMBES	TUMBES	PAMPAS DE HOSPITAL	CABUYAL	24010403	63 235,76
6330	TUMBES	TUMBES	SAN JACINTO	SAN JACINTO	24010501	4 694,80
6331	TUMBES	TUMBES	SAN JACINTO	LA PEÑA	24010502	3 515,78
6332	TUMBES	TUMBES	SAN JACINTO	CASA BLANQUEADA	24010503	5 464,90
6333	TUMBES	TUMBES	SAN JACINTO	RICA PLAYA	24010504	44 862,98
6334	TUMBES	TUMBES	SAN JUAN DE LA VIRGEN	SAN JUAN DE LA VIRGEN	24010601	1 504,95
6335	TUMBES	TUMBES	SAN JUAN DE LA VIRGEN	LAS BRUJAS	24010602	3 898,50
6336	TUMBES	TUMBES	SAN JUAN DE LA VIRGEN	CERRO BLANCO	24010603	6 098,99
6337	TUMBES	CONTRALMIRANTE VILLAR	ZORRITOS	PEDREGAL	24020101	64 687,17
6338	TUMBES	CONTRALMIRANTE VILLAR	CASITAS	AVERIAS	24020201	9 643,02
6339	TUMBES	CONTRALMIRANTE VILLAR	CASITAS	CAÑAVERAL	24020202	19 714,86
6340	TUMBES	CONTRALMIRANTE VILLAR	CASITAS	BELLAVISTA	24020203	56 137,68
6341	TUMBES	CONTRALMIRANTE VILLAR	CANOAS DE PUNTA SAL	PAJARITOS	24020301	41 904,15
6342	TUMBES	CONTRALMIRANTE VILLAR	CANOAS DE PUNTA SAL	BARRANCOS	24020302	14 087,49
6343	TUMBES	CONTRALMIRANTE VILLAR	CANOAS DE PUNTA SAL	FERNÁNDEZ	24020303	6 331,72
6344	TUMBES	ZARUMILLA	ZARUMILLA	PAMPA DE LA SOLEDAD	24030101	4 868,53
6345	TUMBES	ZARUMILLA	ZARUMILLA	LA TARUMILLA	24030102	6 366,82
6346	TUMBES	ZARUMILLA	AGUAS VERDES	CANARUM I	24030201	2 877,58
6347	TUMBES	ZARUMILLA	AGUAS VERDES	POCITOS	24030202	926,38
6348	TUMBES	ZARUMILLA	AGUAS VERDES	CUCHARETA BAJA	24030203	476,38
6349	TUMBES	ZARUMILLA	AGUAS VERDES	UÑA DE GATO	24030204	467,80
6350	TUMBES	ZARUMILLA	MATAPALO	QUEBRADA SECA	24030301	5 158,98
6351	TUMBES	ZARUMILLA	MATAPALO	ISLA NOBLECILLA	24030302	23 280,84
6352	TUMBES	ZARUMILLA	MATAPALO	TUTUMO	24030303	10 540,73
6353	TUMBES	ZARUMILLA	PAPAYAL	PAPAYAL	24030401	2 576,20
6354	TUMBES	ZARUMILLA	PAPAYAL	NUEVA ESPERANZA	24030402	5 855,48
6355	TUMBES	ZARUMILLA	PAPAYAL	QUEBRADA GRANDE	24030403	9 506,21
6356	TUMBES	ZARUMILLA	PAPAYAL	ALAN GARCÍA	24030404	1 067,99
6357	TUMBES	ZARUMILLA	PAPAYAL	QUEBRADA EL PADRE	24030405	1 224,19
6356	UCAYALI	CORONEL PORTILLO	CALLERIA	TACSHITEA	25010101	19 082,40
6357	UCAYALI	CORONEL PORTILLO	CALLERIA	CALLERIA	25010102	380 408,52
6358	UCAYALI	CORONEL PORTILLO	CALLERIA	UTIQUINIA	25010103	331 917,28
6359	UCAYALI	CORONEL PORTILLO	CALLERIA	SAN FRANCISCO	25010104	25 552,49
6360	UCAYALI	CORONEL PORTILLO	CALLERIA	PARAHUASHA	25010105	7 925,00
6361	UCAYALI	CORONEL PORTILLO	CALLERIA	MASHANGAY	25010106	29 281,46
6362	UCAYALI	CORONEL PORTILLO	CALLERIA	CAPSINAY	25010107	7 382,92
6363	UCAYALI	CORONEL PORTILLO	CALLERIA	MASARAY	25010108	133 957,38
6364	UCAYALI	CORONEL PORTILLO	CALLERIA	ABUJAO	25010109	223 664,93
6365	UCAYALI	CORONEL PORTILLO	CALLERIA	PALESTINA	25010110	5 411,12
6366	UCAYALI	CORONEL PORTILLO	CAMPOVERDE	ANTONIO RAYMONDI	25010201	21 541,88
6367	UCAYALI	CORONEL PORTILLO	CAMPOVERDE	MOJARAL	25010202	28 205,28
6368	UCAYALI	CORONEL PORTILLO	CAMPOVERDE	PIMENTAL	25010203	40 220,48
6369	UCAYALI	CORONEL PORTILLO	CAMPOVERDE	SANTA ELVITA	25010204	42 489,86
6370	UCAYALI	CORONEL PORTILLO	IPARIA	SEÑOR DE LOS MILAGROS	25010301	57 399,66
6371	UCAYALI	CORONEL PORTILLO	IPARIA	GALILEA	25010302	75 000,19



Departamento	Provincia	Distrito	Sector Estadístico Agropecuario (SEA)	Cod. SEA	ha SEA	
6372	UCAYALI	CORONEL PORTILLO	IPARIA	UTUCURO	25010303	32 533,61
6373	UCAYALI	CORONEL PORTILLO	IPARIA	CACO MACAYA	25010304	65 432,03
6374	UCAYALI	CORONEL PORTILLO	IPARIA	RUNUYA	25010305	48 412,37
6375	UCAYALI	CORONEL PORTILLO	IPARIA	BAJO SHESHEA	25010306	225 683,01
6376	UCAYALI	CORONEL PORTILLO	IPARIA	SANTA ROSA DE RUNUYA	25010307	142 057,79
6377	UCAYALI	CORONEL PORTILLO	IPARIA	IPARIA	25010308	57 878,46
6378	UCAYALI	CORONEL PORTILLO	IPARIA	ALTO IPARIA	25010309	32 451,25
6379	UCAYALI	CORONEL PORTILLO	MASISEA	MASISEA RIO	25010401	57 245,02
6380	UCAYALI	CORONEL PORTILLO	MASISEA	ISLA LIBERTAD	25010402	91 982,12
6381	UCAYALI	CORONEL PORTILLO	MASISEA	PUTAYA	25010403	214 103,75
6382	UCAYALI	CORONEL PORTILLO	MASISEA	TAMAYA	25010404	895 468,84
6383	UCAYALI	CORONEL PORTILLO	MASISEA	IMIRIA	25010405	211 596,49
6384	UCAYALI	CORONEL PORTILLO	YARINACOCHA	ESPERANZA DE PANAILLO	25010501	33 975,11
6385	UCAYALI	CORONEL PORTILLO	YARINACOCHA	BELLAVISTA	25010502	12 014,06
6386	UCAYALI	CORONEL PORTILLO	YARINACOCHA	SANTA ROSA	25010503	8 237,29
6387	UCAYALI	CORONEL PORTILLO	YARINACOCHA	SOLEDAD	25010504	11 903,70
6388	UCAYALI	CORONEL PORTILLO	NUEVA REQUENA	ESPERANZA	25010601	139 066,03
6389	UCAYALI	CORONEL PORTILLO	NUEVA REQUENA	SAN PABLO DE JUANTIA	25010602	17 766,49
6390	UCAYALI	CORONEL PORTILLO	NUEVA REQUENA	CARRETERA	25010603	10 947,31
6391	UCAYALI	CORONEL PORTILLO	NUEVA REQUENA	3 ISLAS	25010604	7 246,53
6392	UCAYALI	CORONEL PORTILLO	NUEVA REQUENA	PIURA	25010605	30 970,91
6393	UCAYALI	CORONEL PORTILLO	MANANTAY	CONO SUR	25010701	5 970,24
6394	UCAYALI	CORONEL PORTILLO	MANANTAY	PUCALLPILLO	25010702	31 809,60
6395	UCAYALI	CORONEL PORTILLO	MANANTAY	SAN JUAN	25010703	26 664,05
6396	UCAYALI	ATALAYA	RAYMONDI	COCANI	25020101	55 714,73
6397	UCAYALI	ATALAYA	RAYMONDI	TAHUARAPA	25020102	53 546,35
6398	UCAYALI	ATALAYA	RAYMONDI	PUNTIJAO	25020103	61 904,26
6399	UCAYALI	ATALAYA	RAYMONDI	BAJO URUBAMBA	25020104	271 671,81
6400	UCAYALI	ATALAYA	RAYMONDI	INUYA	25020105	255 499,72
6401	UCAYALI	ATALAYA	RAYMONDI	VISTA ALEGRE	25020106	201 379,27
6402	UCAYALI	ATALAYA	RAYMONDI	MALDONADILLO	25020107	110 414,11
6403	UCAYALI	ATALAYA	RAYMONDI	CHICOSILLO	25020108	131 875,08
6404	UCAYALI	ATALAYA	RAYMONDI	OVENTENI	25020109	211 990,92
6405	UCAYALI	ATALAYA	RAYMONDI	UNINI	25020110	99 924,28
6406	UCAYALI	ATALAYA	SEPAHUA	CEPA	25020201	42 023,95
6407	UCAYALI	ATALAYA	SEPAHUA	NUEVO HORIZONTE	25020202	33 964,76
6408	UCAYALI	ATALAYA	SEPAHUA	SEPAHUA	25020203	220 558,12
6409	UCAYALI	ATALAYA	SEPAHUA	MISHAHUA	25020204	278 665,90
6410	UCAYALI	ATALAYA	SEPAHUA	SANTA ROSA	25020205	65 534,37
6411	UCAYALI	ATALAYA	SEPAHUA	PUIJA	25020206	134 900,07
6412	UCAYALI	ATALAYA	TAHUANIA	ROCA FUERTE	25020301	135 398,61
6413	UCAYALI	ATALAYA	TAHUANIA	SEMPAYA	25020302	38 283,61
6414	UCAYALI	ATALAYA	TAHUANIA	SANTA ANA	25020303	309 937,56
6415	UCAYALI	ATALAYA	TAHUANIA	TONIROMASHA	25020304	136 063,56
6416	UCAYALI	ATALAYA	TAHUANIA	SAN FERNANDO	25020305	21 818,07
6417	UCAYALI	ATALAYA	TAHUANIA	DIOMBAMBA	25020306	35 379,40
6418	UCAYALI	ATALAYA	TAHUANIA	BOLOGNESI	25020307	90 319,60
6419	UCAYALI	ATALAYA	YURUA	SAWAWO	25020401	237 749,98
6420	UCAYALI	ATALAYA	YURUA	SANTA ROSA	25020402	125 168,84
6421	UCAYALI	ATALAYA	YURUA	NUEVA LUZ DE ARARA	25020403	540 497,96
6422	UCAYALI	PADRE ABAD	PADRE ABAD	SANTA ANA	25030101	173 410,65
6423	UCAYALI	PADRE ABAD	PADRE ABAD	HUIPOCA	25030102	65 130,39
6424	UCAYALI	PADRE ABAD	PADRE ABAD	CEDRUYO	25030103	23 074,87
6425	UCAYALI	PADRE ABAD	PADRE ABAD	CENTRO YURAC	25030104	84 903,12
6426	UCAYALI	PADRE ABAD	PADRE ABAD	MINAS DE SAL	25030105	15 707,50
6427	UCAYALI	PADRE ABAD	PADRE ABAD	DIVISORIA	25030106	47 458,47
6428	UCAYALI	PADRE ABAD	PADRE ABAD	SHAMBILLO	25030107	61 611,97
6429	UCAYALI	PADRE ABAD	IRAZOLA	VISTA ALEGRE	25030201	20 118,60
6430	UCAYALI	PADRE ABAD	IRAZOLA	RIO ABAJO	25030202	11 161,57
6431	UCAYALI	PADRE ABAD	IRAZOLA	NESHUYA	25030204	16 414,90
6432	UCAYALI	PADRE ABAD	IRAZOLA	VON HUMBOLDT	25030206	23 076,91
6433	UCAYALI	PADRE ABAD	IRAZOLA	RIO AMBA	25030207	33 594,68
6434	UCAYALI	PADRE ABAD	IRAZOLA	RIO NOVO	25030208	53 409,10
6435	UCAYALI	PADRE ABAD	IRAZOLA	SAN PEDRO	25030209	12 116,70
6436	UCAYALI	PADRE ABAD	IRAZOLA	SAN ALEJANDRO	25030210	8 609,22
6437	UCAYALI	PADRE ABAD	IRAZOLA	SAN JUAN	25030211	9 084,65
6438	UCAYALI	PADRE ABAD	CURIMANA	RIO BALO AGUAYTIA	25030301	27 669,58
6439	UCAYALI	PADRE ABAD	CURIMANA	RIO ALTO AGUAYTIA	25030302	133 146,02
6440	UCAYALI	PADRE ABAD	CURIMANA	VALLE MALVINAS	25030303	11 211,42
6441	UCAYALI	PADRE ABAD	CURIMANA	CARRETERA	25030304	15 738,12
6442	UCAYALI	PADRE ABAD	NESHUYA	RIO ABAJO	25030402	18 840,88
6443	UCAYALI	PADRE ABAD	NESHUYA	VILLA MERCEDES	25030403	10 673,25
6444	UCAYALI	PADRE ABAD	NESHUYA	NESHUYA	25030404	24 818,67
6445	UCAYALI	PADRE ABAD	NESHUYA	KM 86	25030405	8 005,63
6446	UCAYALI	PADRE ABAD	ALEXANDER VON HUMBOLDT	NESHUYA	25030504	7 347,70
6447	UCAYALI	PADRE ABAD	ALEXANDER VON HUMBOLDT	KM 86	25030505	8 273,55
6448	UCAYALI	PADRE ABAD	ALEXANDER VON HUMBOLDT	VON HUMBOLDT	25030506	4 903,40



Departamento	Provincia	Distrito	Sector Estadístico Agropecuario (SEA)	Cod. SEA	ha SEA
6449	UCAYALI	PURUS	BAJO PURUS	25040101	92 436,51
6450	UCAYALI	PURUS	MEDIO PURUS	25040102	119 881,28
6451	UCAYALI	PURUS	ALTO PURUS	25040103	239 906,56
6452	UCAYALI	PURUS	CURANJA	25040104	1 392 247,25





