OFICINA DE ENLACE
PSI CAJAMARCA

Ing. Bernardino Lalopu Silva
Coordinador Regional

PERÚ Ministerio de Agricultura y Riego

PSI PROGRAMA SUBSECTORIAL DE IRRIGACIONES

EL PERÚ PRIMERO

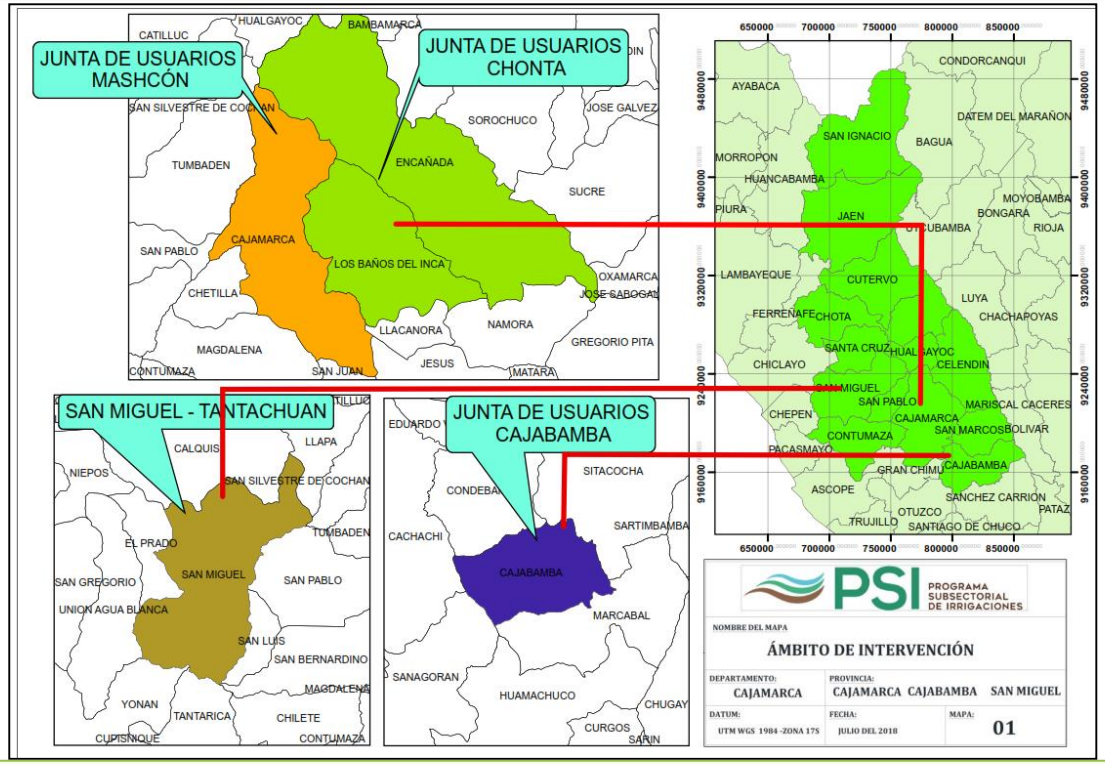

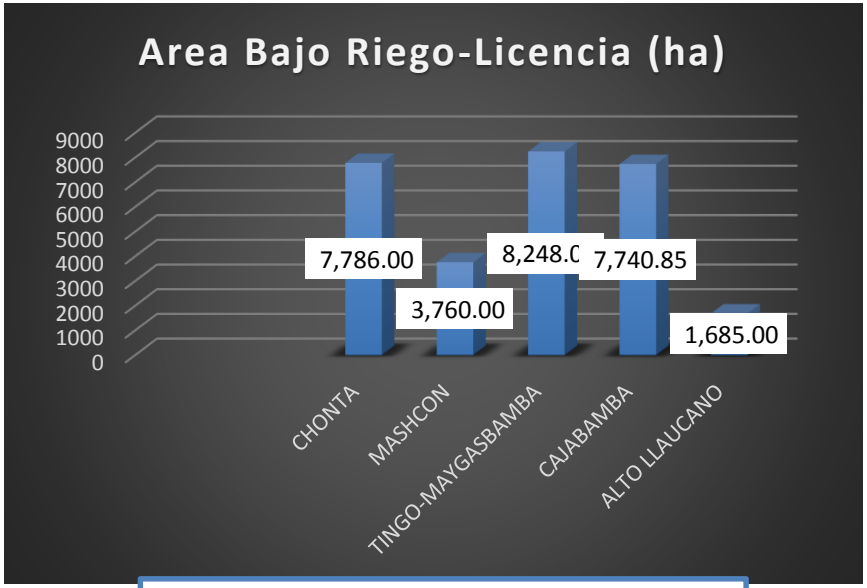

ÁREA TOTAL = 29,219.85 Ha

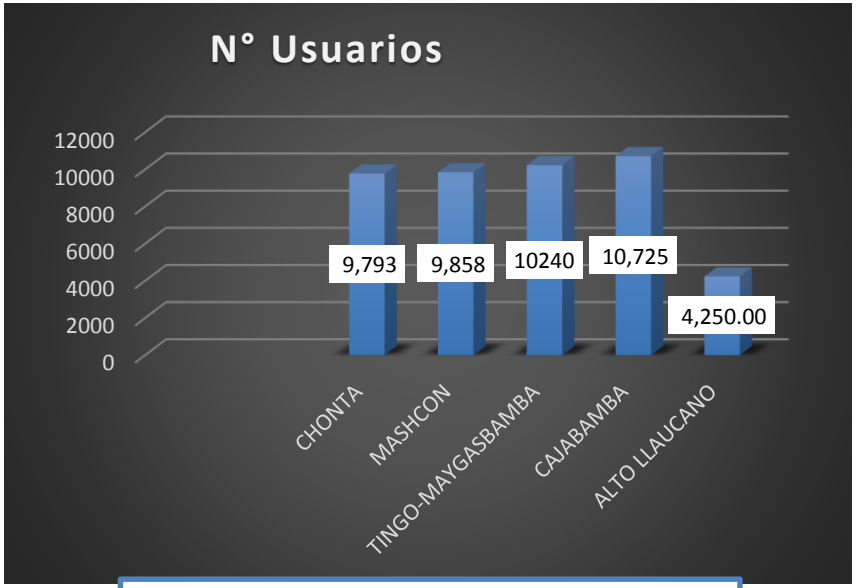

TOTAL DE USUARIOS = 44866

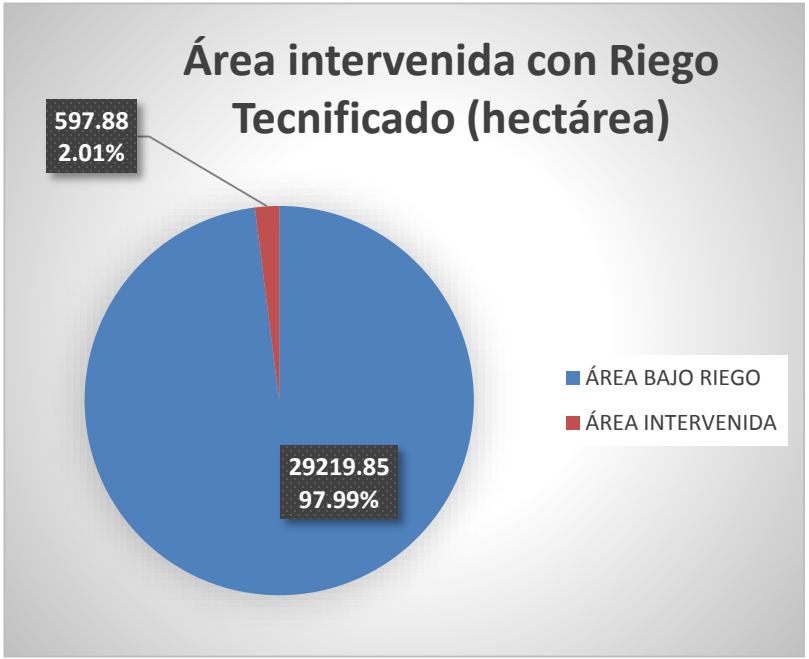
Área intervenida con Riego Tecnificado (hectárea)
597.88
2.01%
29219.85
97.99%
ÁREA BAJO RIEGO
ÁREA INTERVENIDA

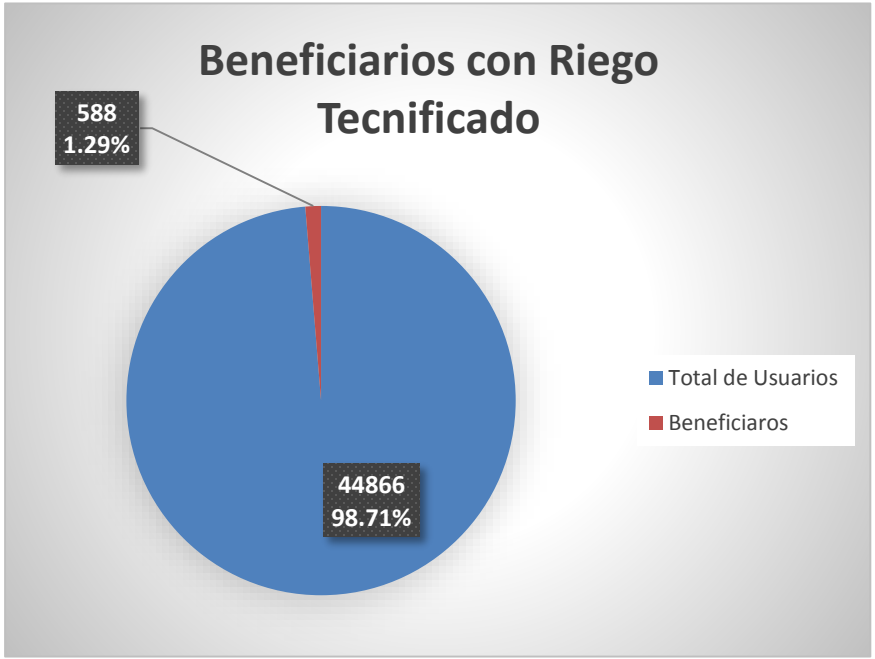
Beneficiarios con Riego Tecnificado
588
1.29%
44866
98.71%
Total de Usuarios
Beneficiaros

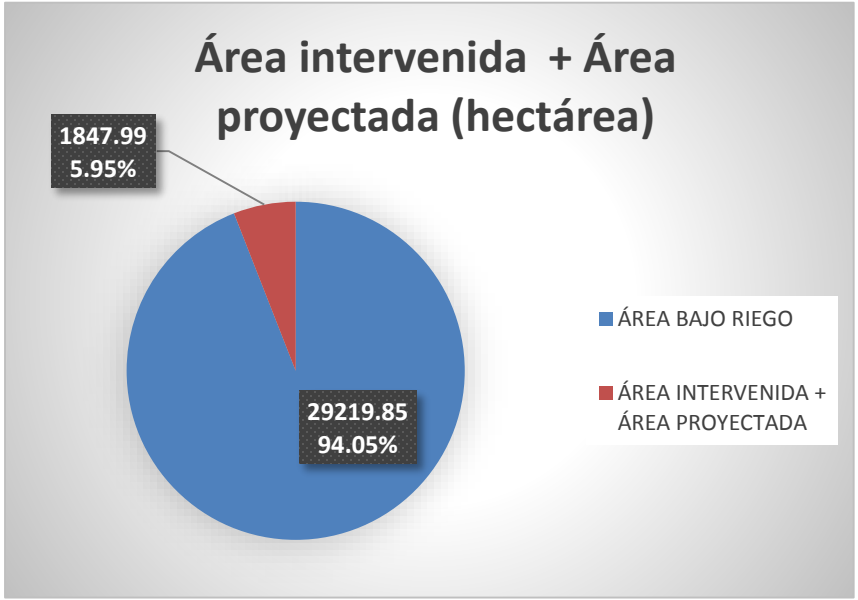
Área intervenida + Área proyectada (hectárea)
1847.99
5.95%
29219.85
94.05%
ÁREA BAJO RIEGO
ÁREA INTERVENIDA + ÁREA PROYECTADA

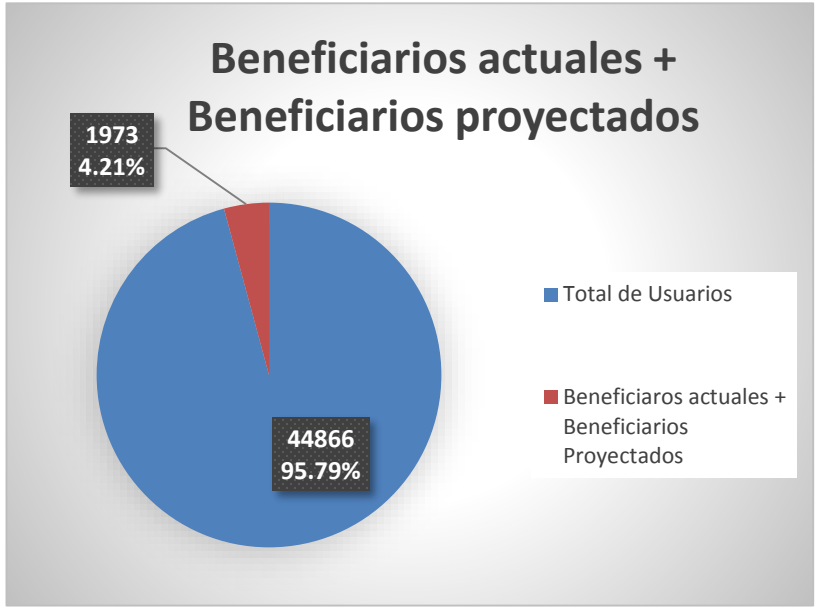
Beneficiarios actuales + Beneficiarios proyectados
1973
4.21%
44866
95.79%
Total de Usuarios
Beneficiaros actuales + Beneficiarios Proyectados

PERÚ Ministerio de Agricultura y Riego

PSI PROGRAMA SUBSECTORIAL DE IRRIGACIONES

EL PERÚ PRIMERO

DISPONIBILIDAD DE RECUROS HIDRICOS EN CAJAMARCA

RR.HH Región Cajamarca	MMC	%
Producción hídrica en las cuencas Caj.	10460.0	100.00
Recursos hídricos aprovechados	2113.0	20.20
Recursos hídricos no aprovechados	8347.0	79.80

Fuente: Autoridad Nacional del Agua, 2011

Época lluviosa

Época de estiaje

Situación del riego – Cajamarca

El 23 % de la superficie agrícola en la región Cajamarca se encuentra bajo riego. Solo 122 447 ha de las 522 665. En la Sierra del Perú el 30 %.

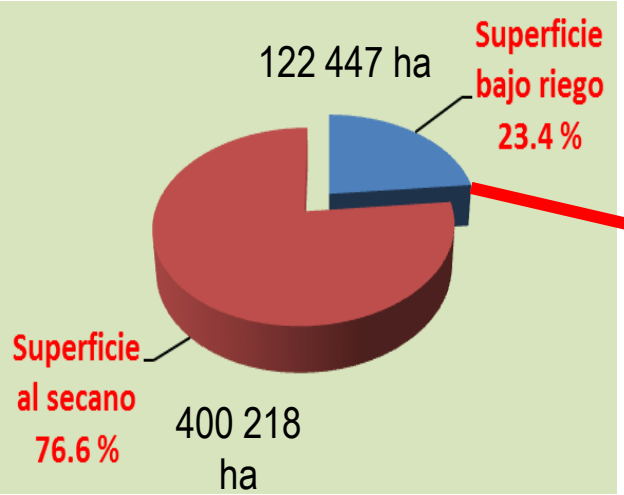

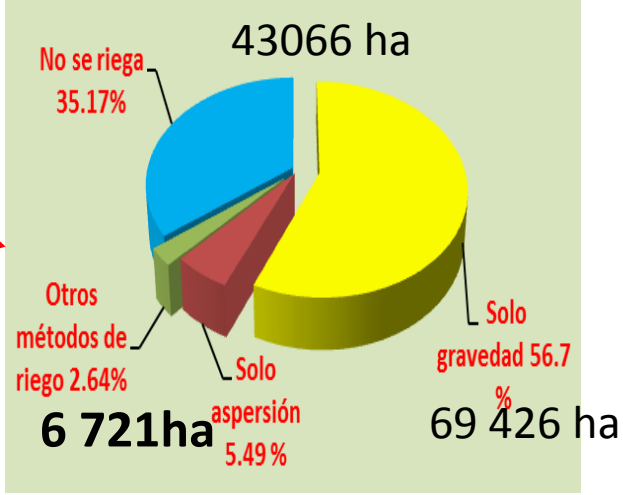

En el 57 % de la superficie bajo riego se riega por gravedad, el 8 % por aspersión y hay 35 % de la superficie que no se riega.

PERÚ Ministerio de Agricultura y Riego

PSI PROGRAMA SUBSECTORIAL DE IRRIGACIONES

EL PERÚ PRIMERO

CASERÍO: CHUPICALOMA – BAÑOS DEL INCA - CAJAMARCA

Situación en el 2004

Realidad en el 2014

INVERSIONES INFRAESTRUCTURA HIDRAULICA Y RIEGO TECNIFICAD

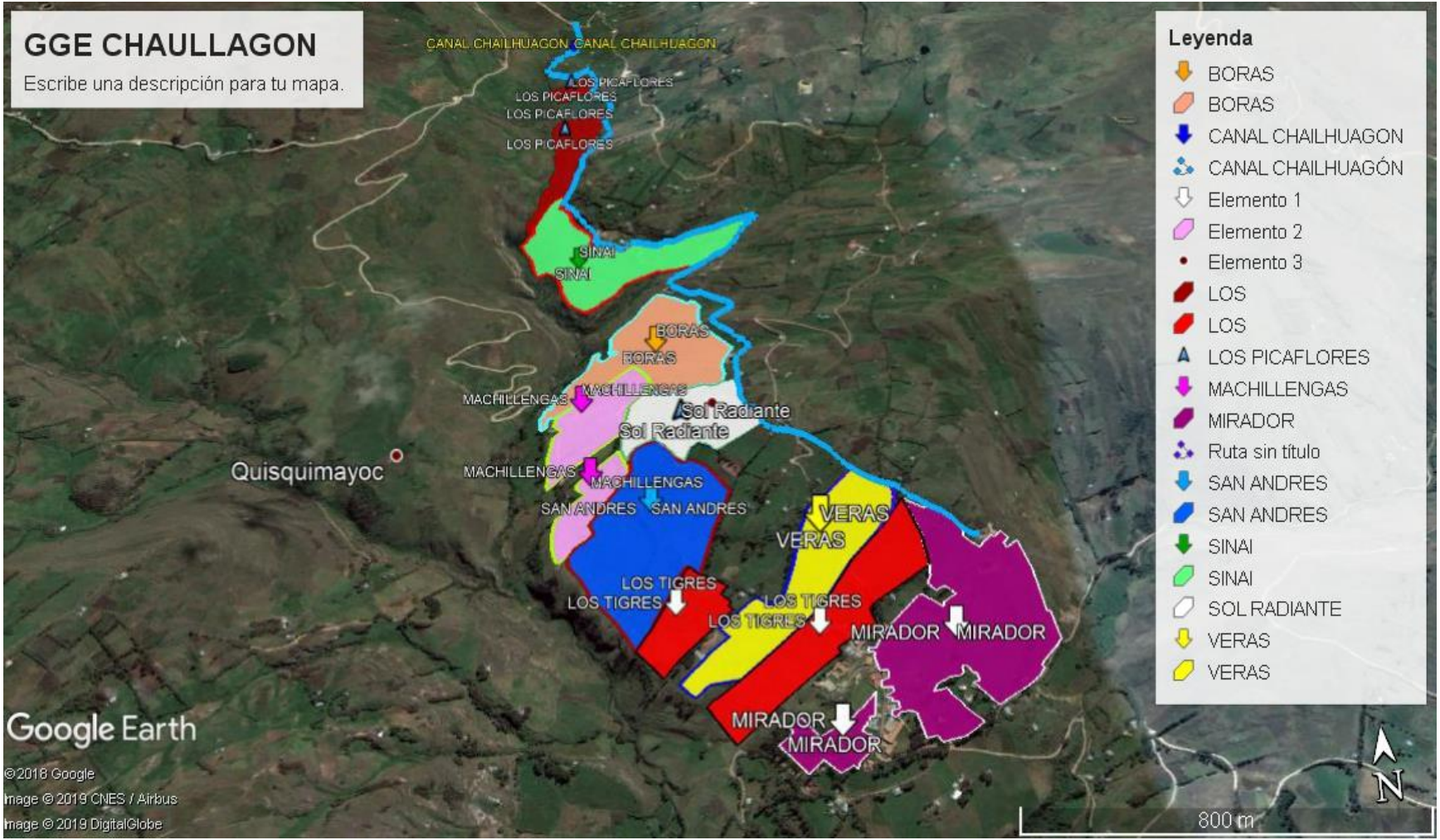
GGE CHAULLAGON
Escribe una descripción para tu mapa.
CANAL CHAILHUAGON
CANAL CHAILHUAGON
LOS PICAFLORES
LOS PICAFLORES
LOS PICAFLORES
LOS PICAFLORES
SINAI
SINAI
BORAS
BORAS
MACHILLENGAS
MACHILLENGAS
Sol Radiante
Sol Radiante
Quisquimayoc
MACHILLENGAS
MACHILLENGAS
SAN ANDRES
SAN ANDRES
VERAS
VERAS
LOS TIGRES
LOS TIGRES
LOS TIGRES
LOS TIGRES
MIRADOR
MIRADOR
MIRADOR
MIRADOR
Google Earth
©2018 Google
Image © 2019 CNES / Airbus
Image © 2019 DigitalGlobe
800 m
N
Leyenda
BORAS
BORAS
CANAL CHAILHUAGON
CANAL CHAILHUAGÓN
Elemento 1
Elemento 2
Elemento 3
LOS
LOS
LOS PICAFLORES
MACHILLENGAS
MIRADOR
Ruta sin título
SAN ANDRES
SAN ANDRES
SINAI
SINAI
SOL RADIANTE
VERAS
VERAS

EN MARCO SIERRA AZUL, SE CONCLUYERON LOS SGTES:

- 10 Proyectos de Sistemas de Riego Presurizado por aspersión
- Beneficiarios: 10 GGE (99 familias)
- Área Beneficiaria: 108.6 has
- Inversión Total: S/ 2 689,381 SOLES
- Lugares: Cajamarca(Baños del Inca; La Encañada); Cajabamaba (Condebamba; Sitacocha)

Proyectos de Riego tecnificado para su Ejecución y con Presupuesto 2019-Sierra Azul:

- Siete (07) Proyectos de Sistemas de Riego Presurizado
- Beneficiarios: 07 GGE (396 familias)
- Área a beneficiar: 589 has
- Inversión Total: S/ 6 061,769 soles
- Lugares: Cajamarca(Baños del Inca, La Encañada); San Miguel (Tantachual) y Celendin (Jorge Chavez)

Fichas Técnicas –Tecnificación Nacional de Riego Parcelario –TENRIP

- Ocho Fichas Técnicas
- Beneficiarios: 06 GGE (690 familias)
- Área a Beneficiar: 643 has
- Inversión Total: S/ 13 577,653 soles
- Lugares: Lugares pertenecientes a la J.U Chonta y Mashcon-Cajamarca

PERÚ Ministerio de Agricultura y Riego

PSI PROGRAMA SUBSECTORIAL DE IRRIGACIONES

EL PERÚ PRIMERO

PERÚ Ministerio de Agricultura y Riego

PSI PROGRAMA SUBSECTORIAL DE IRRIGACIONES

EL PERÚ PRIMERO

PERÚ Ministerio de Agricultura y Riego

PSI PROGRAMA SUBSECTORIAL DE IRRIGACIONES

EL PERÚ PRIMERO