GOBIERNO REGIONAL DE LA LIBERTAD
GERENCIA REGIONAL DE AGRICULTURA

"PLAN INTERGUBERNAMENTAL DE PROSPERIDAD AGRARIA DE LA REGIÓN LA LIBERTAD PERIODO 2019 – 2022"

ING. MANUEL LLEMPEN CORONEL
Gobernador Regional de La Libertad

ING. NESTOR MENDOZA ARROYO
Gerente Regional
Gerencia Regional de Agricultura

Trujillo, Octubre del 2019

PROGRAMAS PRESUPUESTALES - MINAGRI

039 : MEJORA DE LA SANIDAD ANIMAL

040 : MANTENIMIENTO Y MEJORA DE LA SANIDAD VEGETAL

041 : MEJORA DE LA INOCUIDAD AGROALIMENTARIA

042 : APROVECHAMIENTO DE LOS RECURSOS HIDRICOS PARA USO AGRARIO

068 : REDUCCION DE LA VULNERABILIDAD Y ATENCION DE EMERGENCIAS POR DESASTRES

089 : REDUCCION DE LA DEGRADACION DE SUELOS AGRARIOS

121 : MEJORA DE LA ARTICULACION DE LOS PEQUEÑOS PRODUCTORES AGROPECUARIOS AL MERCADO

130 : COMPETITIVIDAD Y APROVECHAMIENTO SOSTENIBLE DE LOS RECURSOS FORESTALES Y DE FAUNA SILVESTRE

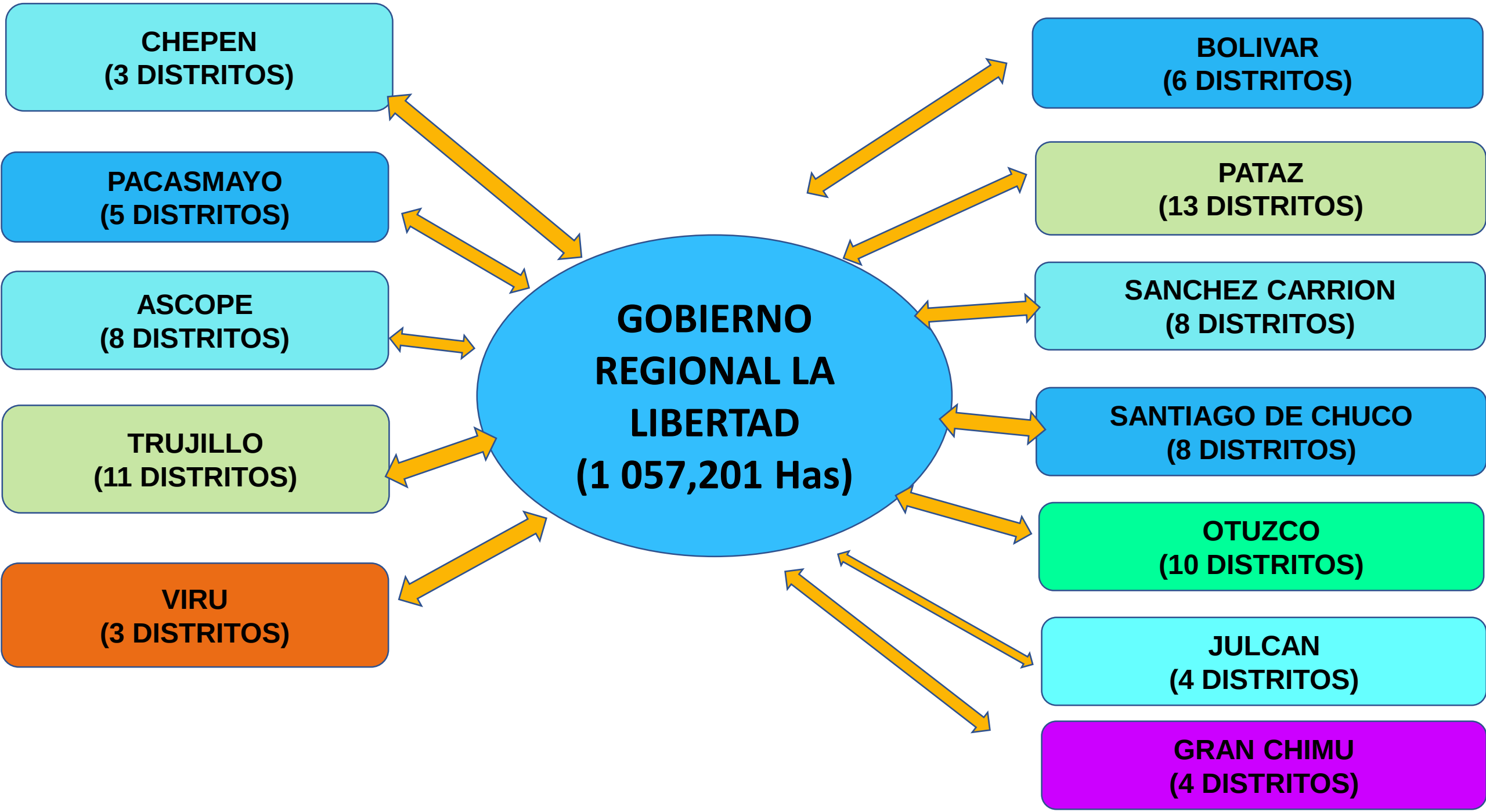
CHEPEN
(3 DISTRITOS)
PACASMAYO
(5 DISTRITOS)
ASCOPE
(8 DISTRITOS)
TRUJILLO
(11 DISTRITOS)
VIRU
(3 DISTRITOS)
GOBIERNO REGIONAL LA LIBERTAD
(1 057,201 Has)
BOLIVAR
(6 DISTRITOS)
PATAZ
(13 DISTRITOS)
SANCHEZ CARRION
(8 DISTRITOS)
SANTIAGO DE CHUCO
(8 DISTRITOS)
OTUZCO
(10 DISTRITOS)
JULCAN
(4 DISTRITOS)
GRAN CHIMU
(4 DISTRITOS)

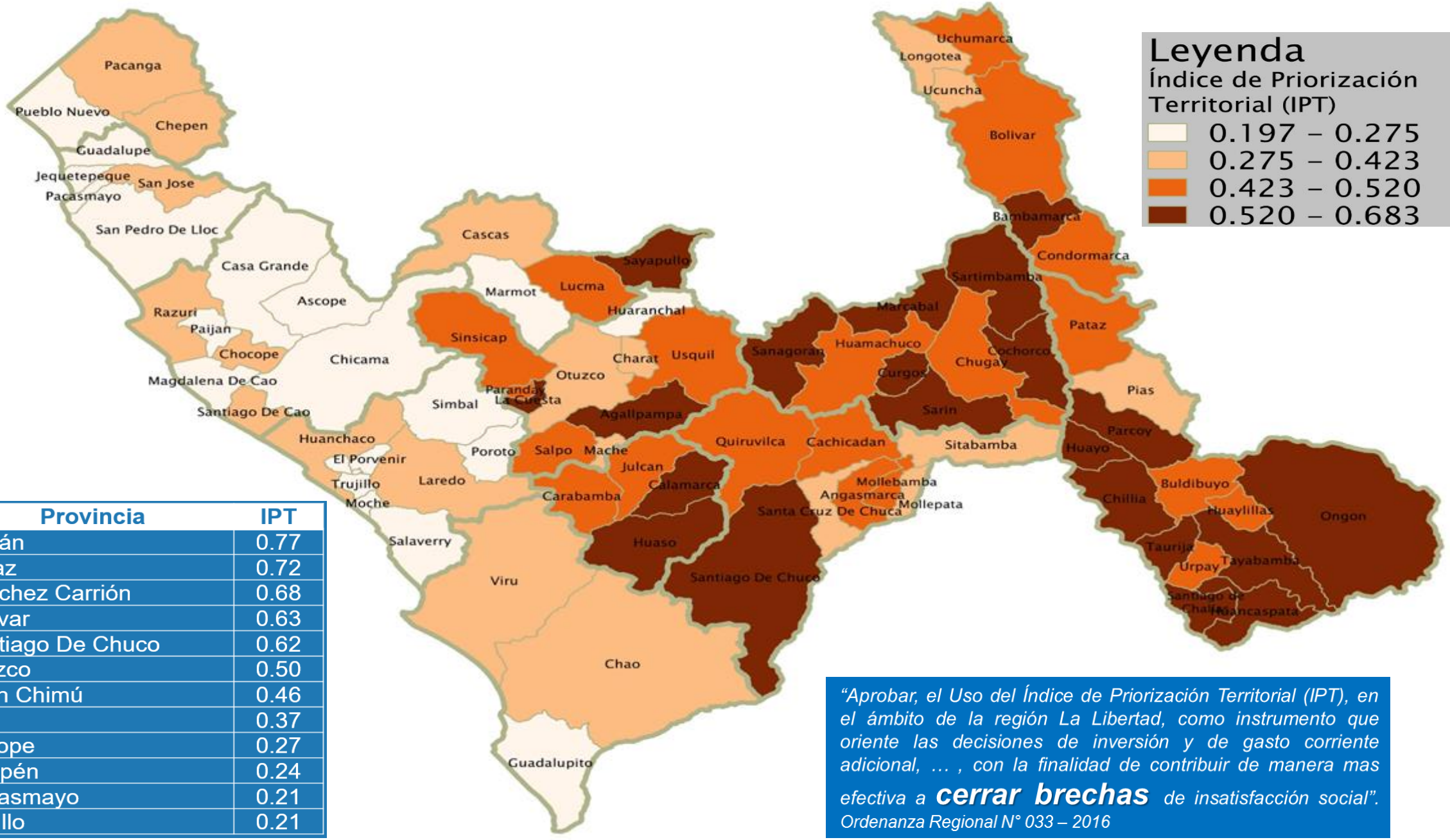

Rank	Provincia	IPT
1	Julcán	0.77
2	Pataz	0.72
3	Sánchez Carrión	0.68
4	Bolívar	0.63
5	Santiago De Chuco	0.62
6	Otuzco	0.50
7	Gran Chimú	0.46
8	Virú	0.37
9	Ascope	0.27
10	Chepén	0.24
11	Pacasmayo	0.21
12	Trujillo	0.21

"Aprobar, el Uso del Índice de Priorización Territorial (IPT), en el ámbito de la región La Libertad, como instrumento que oriente las decisiones de inversión y de gasto corriente adicional, … , con la finalidad de contribuir de manera mas efectiva a ***cerrar brechas*** *de insatisfacción social".*
Ordenanza Regional N° 033 – 2016

Fuente: SISFOH, ASIS La Libertad 2013, SIEN 2014, IDH 2012. Elaboración: CERPLAN.

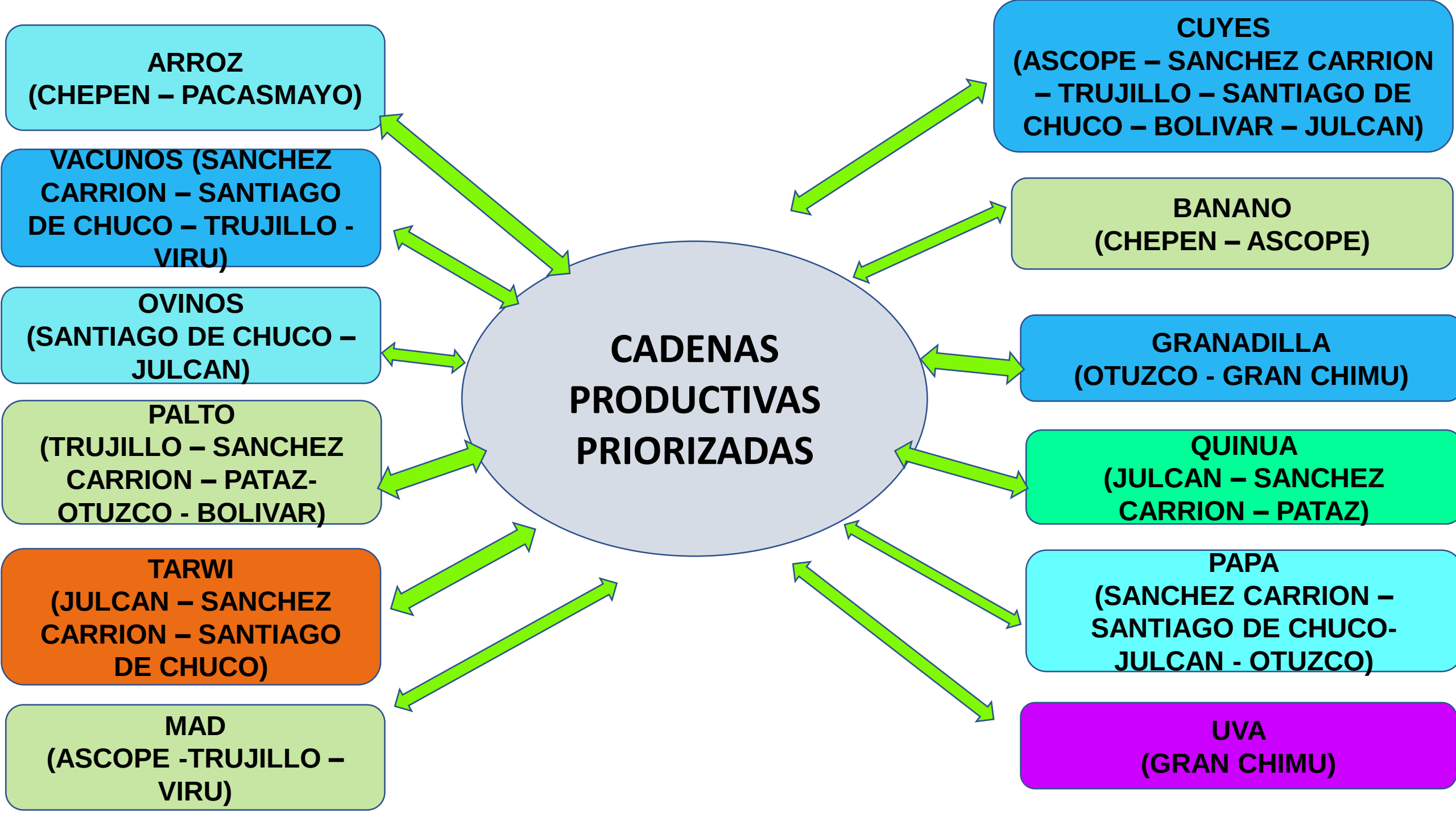
CADENAS PRODUCTIVAS PRIORIZADAS
ARROZ (CHEPEN – PACASMAYO)
VACUNOS (SANCHEZ CARRION – SANTIAGO DE CHUCO – TRUJILLO - VIRU)
OVINOS (SANTIAGO DE CHUCO – JULCAN)
PALTO (TRUJILLO – SANCHEZ CARRION – PATAZ- OTUZCO - BOLIVAR)
TARWI (JULCAN – SANCHEZ CARRION – SANTIAGO DE CHUCO)
MAD (ASCOPE -TRUJILLO – VIRU)
CUYES (ASCOPE – SANCHEZ CARRION – TRUJILLO – SANTIAGO DE CHUCO – BOLIVAR – JULCAN)
BANANO (CHEPEN – ASCOPE)
GRANADILLA (OTUZCO - GRAN CHIMU)
QUINUA (JULCAN – SANCHEZ CARRION – PATAZ)
PAPA (SANCHEZ CARRION – SANTIAGO DE CHUCO- JULCAN - OTUZCO)
UVA (GRAN CHIMU)

SENASA
INIA
AGRORURAL
PSI
ALA - AAA
AGROIDEAS
COMITÉ DE GESTION REGIONAL AGRARIO
SIERRA Y SELVA EXPORTADORA
CHAVIMOCHIC
PEJEZA
AGENCIAS AGRARIAS
GOBIERNOS LOCALES

GERENCIA REGIONAL DE AGRICULTURA LA LIBERTAD

PRESUPUESTO 2019	S/. 11’301,294	S/. 27’554,819

PROGRAMAS PRESUPUESTALES IMPLEMENTADOS

121 “MEJORA DE LA ARTICULACION DE LOS PEQUEÑOS PRODUCTORES AGROPECUARIOS AL MERCADO”

PRODUCTO 3000630	ACTIVIDAD 5006065	→	PRESUPUESTO 1 980,879.00
PRODUCTO 3000633	ACTIVIDAD 5004496	ACTIVIDAD 5005112	PRESUPUESTO 366,470.00
PRODUCTO 3000825	ACTIVIDAD 5006067	→	PRESUPUESTO 542,251.00

130 COMPETITIVIDAD Y APROVECHAMIENTO SOSTENIBLE DE LOS RECURSOS FORESTALES Y DE FAUNA SILVESTRE

PRODUCTO 3000384	ACTIVIDAD 5004420	ACTIVIDAD 5005177	PRESUPUESTO 533,931.00
PRODUCTO 3000695	ACTIVIDAD 5005180		PRESUPUESTO 59,883.00
PRODUCTO 3000697	ACTIVIDAD 5004413	ACTIVIDAD 5004414	PRESUPUESTO 84,984.00

SIEMBRA Y COSECHA DE AGUA EN CONVENIO CON MUNICIPALIDADES

AVANCES EN LA IMPLEMENTACIÓN DEL PROYECTO SANTIAGO DE CHUCO

N° ORDEN	UBICACIÓN DE RESERVORIOS		AVANCES EN PARTIDAS EJECUTAS			
	DISTRITO	PROGRAMADOS	TRAZADOS Y GEOREFENECIADOS	EN PROCESO DE EXCAVACIÓN	BLOQUE CENTRAL EXCAVADO	PERFILADOS P/INST. DE TUBERÍA. Y GEOMEMBRANA
1	SANTIAGO DE CHUCO	360	270	210	123	58
2	CACHICADAN	80	80	80	60	18
3	SANTA CRUZ DE CHUCA	80	80	50	70	6
4	ANGASMARCA	60	60	45	45	
5	MOLLEPATA	10	10			
6	MOLLEBAMBA	20	20	8	8	
7	QUIRUVILCA	300	260	40	3	3
8	SITABAMBA	90	90	59	14	2
TOTAL		**1000**	**870**	**492**	**323**	**87**

AVANCES EN LA IMPLEMENTACIÓN DEL PROYECTO SANCHEZ CARRION

N°	UBICACIÓN DE RESERVORIOS		AVANCES EN PARTIDAS EJECUTAS			
	DISTRITO	PROGRAMADOS	TRAZADOS Y GEOREFENECIADOS	EN PROCESO DE EXCAVACIÓN	BLOQUE CENTRAL EXCAVADO	PERFILADOS P/INST. DE TUBERÍA. Y GEOMEMBRANA
1	HUAMACHUCO	150	50	35		
2	CURGOS	89	20	10		
3	SARIN	80	20	8		
4	MARCABAL	150	40	12		
5	SANAGORAN	150	35	10		
6	SARTINBAMBA	136	25	12		
7	CHUGAY	125	35	8		
8	COCHORCOS	120	25	5		
TOTAL		**1000**	**250**	**100**	**0**	**0**

PROYECTO: Construcción de reservorios de tierra impermeabilizados geomembrana para la AF

N°	NOMBRE DEL PROYECTO	ETAPA/Código	PRESUPUEST	BENEFICIARIO	COMPONENTES DEL PROYECTO
1	Mejoramiento servicio de agua para riego en 8 distritos de la provincia de Stgo de Chuco.	Exp. Técnico; Códig 2436666	7,725,694.60	1,000 Familias	Reservorios y microreservorios: 1,000 . Hectáreas bajo riego: 1,000
2	Mejoramiento servicio de agua para riego en 8 distritos de la provincia de Sánchez Carrión	Exp. Técnico; Códig 2436654	8,816,524.47	1,000 Familias	Reservorios y microreservorios: 1,000 . Hectáreas bajo riego: 1,000
3	Mejoramiento del servicio de agua para riego en 4 distritos de la provincia de Julcan	Ficha Técnica; Códig 2436728	10,203,000.00	1,000 Familias	Reservorios y microreservorios: 1,000 . Hectáreas bajo riego: 1,000
4	Mejoramiento del servicio de agua para riego en 10 distritos de la provincia de Otuzco.	Exp. Técnico; Códig 2436658	8,100,974.68	1,000 Familias	Reservorios y microreservorios: 1,000 . Hectáreas bajo riego: 1,000
5	Mejoramiento del servicio de agua para riego en 4 distritos de la provincia de Gran Chimú	Ficha Técnica; Códig 2436682	14,350,000	1,000 Familias	Reservorios y microreservorios: 1,000 . Hectáreas bajo riego: 1,000
6	Mejoramiento del servicio de agua para riego en 13 distritos de la provincia de Pataz	Ficha Técnica; Códig 2436752	10,175,000	1,000 Familias	Reservorios y microreservorios: 1,000 . Hectáreas bajo riego: 1,000
7	Mejoramiento del servicio de agua para riego en 6 distritos de la provincia de Bolívar	Ficha Técnica; Códig 2436748	10,375,000	1,000 Familias	Reservorios y microreservorios: 1,000 . Hectáreas bajo riego: 1,000
TOTAL			**69,746,192**	**7,000 Familias**	**7,000 Reservorios y 7,000 Hectáreas bajo riego**

PROYECTO: Fortalecimiento Institucional y transformación primaria de productos

N°	NOMBRE DEL PROYECTO	ETAPA/Código	PRESUPUESTO	BENEFICIARIOS	COMPONENTES DEL PROYECTO
1	Fortalecimiento de la oferta de servicios agrarios de la Gerencia Regional de Agricultura del departamento de La Libertad	Ficha Técnica	14,419,468.00	33,500 familias	Instalaciones Físicas, mobiliario y equipamiento.
2	Instalación de 4 Plantas de procesamiento de papa en las provincias de Julcan, Sánchez Carrión, Santiago de Chuco y Otuzco, departamento de La Libertad	Ficha Técnica	1,200,000.00	40 Empleos	Planta multiprocesos para la industrialización de la papa
3	Siembra de pastizales para la crianza de ganado mejorado en las 7 provincias de la sierra liberteña	Idea		15,000 familias	Siembra de pastos 1,700 hectáreas; I.00 Posta de inseminación artificial
4	Centro Regional de Productividad e innovación agropecuaria	Idea			Proyecto de Ordenanza Regional para su creación

PROYECTOS: SIEMBRA Y COSECHA DE AGUA EN LA VERTIENTE OCCIDENTAL

N°	CUENCA HIDROGRÁF	PROVINCIAS	DISTRITOS	COCHAS (N°)	FORESTACIÓN (HÁS.)	PRESUPUESTO (S/)
1	RIO CHICAMA	Santiago de Chuco	Quiruvilca	2	200	1,385,000
		Otuzco	Usquil	3	250	2,135,000
			Huaranchal	3	250	2,040,000
			Charat	3	200	1,385,000
		Gran Chimú	Cascas	3	250	1,660,000
			Lucma	5	500	3,225,000
			Sayapullo	4	250	1,755,000
			Marmot	2	200	1,385,000
		Ascope	Chicama	3	200	1,385,000
			Magdalena Cao	2 (30)		190,000
2	RIO MOCHE	Santiago de Chuco	Quiruvilca	3	200	1,385,000
		Otuzco	Otuzco	4	250	1,755,000
			Salpo	4	250	1,755,000
			Mache	3	200	1,385,000
			Sinsicap	5	1,050	6,155,000
		Trujillo	Simbal	4	250	1,755,000
			Poroto	4	250	1,755,000
			Laredo	3 (30)	200	1,385,000
TOTAL				**60**	**4,950**	**33,875,000**

PROYECTOS: SIEMBRA Y COSECHA DE AGUA EN LA VERTIENTE OCCIDENTAL

N°	CUENCA HIDROGRÁFICA	PROVINCIAS	DISTRITOS	COCHAS (N°)	FORESTACIÓN (HÁS.)	PRESUPUESTO (S/)
3	Rio Tablachaca	Santiago de Chuco	Quiruvilca	4	600	3,680,000
			Santiago de Chuco	3	400	2,485,000
			Cachicadan	3	400	2,485,000
			Santa Cruz de Chuca	0	700	3,850,000
			Angasmarca	4	600	3,680,000
			Mollebamba	3	400	2,485,000
			Mollepata	3 (20)	200	1,385,000
4	Río Virú	Julcán	Julcan	3	400	2,485,000
			Carabamba	20	300	3,550,000
			Calamarca	0	700	3,850,000
			Huaso	4	600	3,680,000
		Virú	Chao	3 (30)	200	1,385,000
5	Crisnejas	Sánchez Carrión	Huamachuco	7	1,000	6,165,000
			Marcabal	3	1,000	5,785,000
			Sanagorán	5 (15)		475,000
TOTAL				**65**	**7,500**	**47,425,000**

PROYECTOS: SIEMBRA Y COSECHA DE AGUA EN LA VERTIENTE ORIENTAL

N°	CUENCA HIDROGRÁF	PROVINCIAS	DISTRITOS	COCHAS (N°)	FORESTACIÓN (HÁS.)	PRESUPUESTO (S/)
6	Río Marañón	Pataz	Ongon		500	2,750,000
			Taurija	3	400	2,485,000
			Huaylillas	5	1,500	8,725,000
			Urpay	3		285,000
			Huancaspata	1	800	4,400,000
			Santiago de Challas	5	1,500	8,725,000
			Tayabamba	5 (22)	1,500	8,725,000
		Bolívar	Uchumarca	3	400	2,485,000
			Bambamarca	3	400	2,485,000
			Condormarca	2		190,000
			Bolivar	3	400	2,485,000
			Longotea	3		285,000
			Ucuncha	1 (15)		95,000
7	Río Chusgon	Sánchez Carrión	Curgos	1		95,000
			Chugay	3	400	2,485,000
			Cochorco	2		190,000
			Sarín	1		95,000
			Sartimbamba	1 (8)		95,000
TOTAL				**45**	**7,800**	**47,080,000**

FIRMA DE CONVENIOS

Proceso de construcción de reservorios y microreservorios en Santiago de Chuco

GERENCIA REGIONAL DE AGRICULTURA

Ing. Néstor Mendoza Arroyo — Gerente Regional de Agricultura

Equipo Técnico Programa de *PROSPERIDAD AGRARIA*

Ing. Luís Vergara Tuzett
Ing. José Paz Castillo
Ing. Julio Mendoza
Ing. Juan Felipe Jayo Ramos
Lic. José Varas
Ing. Marcelo Olivares
Ing° Catherine Castro Li
Ing. Jovana Jiménez
Ing. Lizardo Iparraguirre
Ing. Roque Soto Uriol
Ing. Pablo Escobedo
Ing. Lenny Quiliche
Arql. Gisell Afá
Ing. Arturo Morín
Ing. Enver Chuquilin León